 <p>GENERALITAT VALENCIANA Conselleria de Política Territorial, Obras Públicas y Movilidad</p>	<p>Direcció General d'Urbanisme</p>	<p>Ciutat Administrativa 9 d'octubre- Torre 1 C/ de la Democràcia, 77- 46018 VALÈNCIA Tel. 012</p>
--	-------------------------------------	--

Exp.: DDGG 1-2023. Bases Pemit

PROJECTE D'ORDRE DE LA CONSELLERIA DE POLÍTICA TERRITORIAL, OBRES PÚBLIQUES I MOBILITAT, PER LA QUAL S'ESTABLEIXEN LES BASES REGULADORES PER A LA CONCESSIÓ DE SUBVENCIONS DESTINADES AIS MUNICIPIS DE LA COMUNITAT VALENCIANA PER A L'ELABORACIÓ D'INSTRUMENTS DE PLANEJAMENT DE MINIMITZACIÓ D'IMPACTES TERRITORIALS (PEMIT)

ÍNDIX

PREÀMBUL

Article únic. Aprovació de bases

Disposició addicional única. Clàusula de no incidència pressupostària

Disposició final. Entrada en vigor

ANNEX. BASES REGULADORES

Base 1. Objecte i règim jurídic

Base 2. Beneficiaris. Requisits per a obtindre la condició de beneficiaris

Base 3. Òrgans competents per a la tramitació i resolució del procediment

Base 4. Procediment de concessió i termini de resolució

Base 5. Convocatòria: publicació, forma i termini de presentació de les sol·licituds

Base 6. Compatibilitat de les subvencions

Base 7. Nombre de subvencions i criteris per a la determinació de la quantia d'aquestes: Grups per nuclis d'habitatges

Base 8. Criteris objectius de valoració de sol·licituds i puntuació

Base 9. Justificació de les subvencions


Base 10. Modificació de la resolució de concessió

Base 11. Mètode general de control

PERCENTATGE DEL NOMBRE D'HABITATGES EN SÒL NO URBANITZABLE PER QUILOMETRE QUADRAT DE SUPERFÍCIE DE TERME MUNICIPAL

PREÀMBUL

D'acord amb el que s'estableix en l'article 129 de la Llei 39/2015, d'1 d'octubre, del procediment administratiu comú de les administracions públiques, en l'exercici de la potestat reglamentària, les administracions públiques actuaran d'acord amb els principis de necessitat, eficàcia, proporcionalitat, seguretat jurídica, transparència, i eficiència, per la qual cosa, a continuació, es justifica l'adequació d'aquesta ordre als principis esmentats.

 <p>GENERALITAT VALENCIANA Conselleria de Política Territorial, Obras Públicas y Movilidad</p>	<p>Direcció General d'Urbanisme</p>	<p>Ciutat Administrativa 9 d'octubre- Torre 1 C/ de la Democràcia, 77- 46018 VALÈNCIA Tel. 012</p>
--	-------------------------------------	--

La necessitat de redactar aquesta ordre de bases naix conjuntament de les disposicions del text refós de la Llei d'ordenació del territori, urbanisme i paisatge, aprovat pel Decret legislatiu 1/2021, de 18 de juny, del Consell (TRLOTUP), que estableix en els articles del 228 al 231 la regulació dels procediments de minimització d'impactes territorials, i de les competències de foment d'actuacions de planificació urbanística atribuïdes a la Direcció General d'Urbanisme pel Decret 177/2020, del Consell, d'aprovació del Reglament orgànic i funcional de la Conselleria de Política Territorial, Obres Públiques i Mobilitat.

L'existència d'habitatges construïts al marge de la legalitat sobre sòl no urbanitzable té una incidència evident sobre l'entorn: provoca la deterioració del paisatge; es produeix l'abocament d'aigües residuals, sense control ni tractament, amb l'afecció consegüent als aqüífers subterranis; l'eliminació d'espècies vegetals de major o menor valor, el fraccionament d'hàbitats, etc. Els impactes, a més d'ambientals, també són econòmics, ja que l'Administració, en molts casos, ha de sufragar despeses per a la prestació de serveis a aquestes edificacions.


El procediment de minimització establert en el TRLOTUP està conformat per una sèrie de tràmits i documents urbanístics que pretenen, tal com el seu nom indica, "minimitzar", és a dir, pal·liar, evitar o disminuir els impactes que sobre el territori i el medi ambient produeixen o han produït habitatges il·legalment implantats en sòl no urbanitzable. Els habitatges que poden acollir-se a aquest procediment hauran d'haver estat totalment finalitzats abans del 20 d'agost de 2014.

La figura de la minimització d'impactes territorials (d'ara en avant MIT) determina la implementació d'una sèrie d'obres mínimes que eviten o disminuïsquen aquests efectes perniciosos que, sobre el medi ambient i el territori, provoquen els habitatges esmentats, amb especial preocupació sobre els abocaments incontrolats que es produeixen en els aqüífers. El mateix TRLOTUP, en l'article 229.3 a) relaciona les obres de minimització estrictament imprescindibles que han d'escometre's en el procediment: "... En particular, ha d'incloure, preceptivament, un sistema de depuració d'abocaments de tota mena, que es pot agrupar per habitatges, uns espais destinats a la recollida regular de residus sòlids, un sistema viari que permeta un accés rodat segur a les edificacions i la connexió adequada del nucli d'habitatges amb la xarxa viària. Així mateix, si resulta possible des del punt de vista econòmic, tècnic i ambiental, la disposició d'un sistema de subministrament d'aigua potable i d'energia elèctrica".

Els processos de minimització, a través de la figura dels plans especials de minimització d'impactes territorials (PEMIT) establida en l'article 229.1 del TRLOTUP, els quals han de ser dissenyats i proposats pels ajuntaments, tenen com a conseqüència la regularització d'aquests habitatges.

Atés que l'impacte territorial produït per aquests habitatges afecta gran part del territori de la Comunitat Valenciana, l'activitat de foment del planejament en matèria de minimització d'impactes es considera, en aquest cas, un fi d'interès general. D'acord amb això, aquesta ordre és l'instrument més adequat per a garantir la consecució dels principis de necessitat i eficàcia, així com el de proporcionalitat, ja que conté la regulació imprescindible per a atendre l'interès general protegit.

A fi de garantir el principi de seguretat jurídica, la iniciativa normativa s'exerceix de manera coherent amb la resta de l'ordenament jurídic, nacional i de la Unió Europea, per a generar un marc normatiu estable, predictable, integrat, clar i de certitud, que en facilite el coneixement i la comprensió i, en conseqüència, l'actuació i la presa de decisions dels ajuntaments. Així, aquestes bases reguladores i les subvencions a les quals es refereixen, es regiran pel que s'estableix i, a més

 <p>GENERALITAT VALENCIANA Conselleria de Política Territorial, Obras Públicas y Movilidad</p>	<p>Direcció General d'Urbanisme</p>	<p>Ciutat Administrativa 9 d'octubre- Torre 1 C/ de la Democràcia, 77- 46018 VALÈNCIA Tel. 012</p>
--	-------------------------------------	--

amb caràcter general, per la Llei 1/2015, de 6 de febrer, de la Generalitat, d'hisenda pública, del sector públic instrumental i de subvencions; la Llei 38/2003, de 17 de novembre, general de subvencions, i el seu Reglament, aprovat mitjançant el Reial decret 887/2006, de 21 de juliol; la Llei 5/1983, de 30 de desembre del Consell; la Llei 39/2015, d'1 d'octubre, del procediment administratiu comú de les administracions públiques; la Llei 1/2022, de 13 d'abril, de la Generalitat, de transparència i bon govern de la Comunitat Valenciana; el capítol I del títol I de la Llei 2/2015, de 2 d'abril, de la Generalitat, de transparència, bon govern i participació ciutadana de la Comunitat Valenciana i la norma de desplegament d'aquesta, Decret 105/2017, de 28 de juliol, del Consell, en el que no s'opose a aquesta, i pel Decret 128/2017, de 29 de setembre, del Consell, pel qual es regula el procediment de notificació i comunicació a la Comissió Europea dels projectes de la Generalitat dirigits a establir, concedir o modificar ajudes públiques.

En aplicació del principi de transparència, es possibilita l'accés senzill, universal i actualitzat a la normativa en vigor i als documents propis del procés d'elaboració d'aquests, en els termes establits en les lleis en matèria de transparència esmentades: Llei 1/2022, de 13 d'abril, i Llei 2/2015, de 2 d'abril, de la Generalitat.

En aplicació del principi d'eficiència, l'Ordre evita càrregues administratives innecessàries o accessòries i racionalitza, en l'aplicació, la gestió dels recursos públics.


Quan l'Ordre afectarà les despeses o ingressos públics, l'aplicació d'aquesta quedarà supeditada al compliment dels principis d'estabilitat pressupostària i sostenibilitat financera.

Les ajudes regulades per aquestes bases estan incloses en el projecte de Pla estratègic de subvencions 2023-2025 de la Conselleria de Política Territorial, Obres Públiques i Mobilitat que es troba en procés d'elaboració, i s'han convocat en exercicis anteriors en virtut del Pla estratègic de Subvencions 2020-2022, mitjançant les ordres 5/2021, de 3 de setembre, i 6/2022, de 18 de juliol, de la Conselleria de Política Territorial, Obres Públiques i Mobilitat, de bases i convocatòria d'aquestes ajudes per als exercicis corresponents.

D'acord amb el que es disposa en l'article 107, apartat 1 del Tractat de funcionament de la Unió Europea, les ajudes a què es refereix aquesta ordre són compatibles amb el mercat interior europeu i queden dispensades de l'obligació de notificació establida en l'article 108, apartat 3, del Tractat i de comunicació, d'acord amb el que s'estableix en l'article 3.4 del Decret 128/2017, de 29 de setembre, del Consell, pel qual es regula el procediment de notificació i comunicació a la Comissió Europea dels projectes de la Generalitat dirigits a establir, concedir o modificar ajudes públiques, ja que no compleixen tots els requisits de l'article 107.1, abans esmentat, perquè no suposen un avantatge econòmic per a una empresa ni falsegen la competència, i no afecten els intercanvis comercials entre els estats membres

Per tot el que s'ha exposat abans, fent ús de les facultats conferides per l'article 28.e) de la Llei 5/1983, de 30 de desembre, del Consell, el Decret 177/2020, del Consell, d'aprovació del Reglament orgànic i funcional de la Conselleria de Política Territorial, Obres Públiques i Mobilitat, i els articles 160.2.b i 165.1 de la Llei 1/2015, de 6 de febrer, de la Generalitat, d'hisenda pública, del sector públic instrumental i de subvencions, havent tingut en compte els preceptes bàsics de la Llei 38/2003 general de subvencions, així com el Reglament que la desplega; i amb els informes de l'Advocacia General de la Generalitat i de la intervenció delegada corresponent, dispose:

Article únic. Aprovació de bases reguladores d'ajudes

 <p>GENERALITAT VALENCIANA Conselleria de Política Territorial, Obras Públicas y Movilidad</p>	<p>Direcció General d'Urbanisme</p>	<p>Ciutat Administrativa 9 d'octubre- Torre 1 C/ de la Democràcia, 77- 46018 VALÈNCIA Tel. 012</p>
--	-------------------------------------	--

S'aproven les bases reguladores per a la concessió de subvencions destinades als ajuntaments de la Comunitat Valenciana per a l'elaboració d'instruments de planejament de minimització d'impactes territorials (PEMIT), que es contenen en l'ANNEX d'aquesta ordre.

DISPOSICIÓ ADDICIONAL ÚNICA. Clàusula de no incidència pressupostària

La conselleria competent en matèria d'urbanisme dotarà les subvencions a què es refereix aquesta ordre a càrrec del programa pressupostari que incorpore els crèdits adequats per a finançar-les. Durant els exercicis en què aquesta ordre romanga vigent, les convocatòries de subvencions que es publiquen establiran les dotacions anuals, consignades en pressupostos de la Generalitat que hagen de finançar-les.

L'aplicació i execució d'aquesta ordre, incloent-hi a aquest efecte tots els actes jurídics que pogueren dictar-se en el desplegament o l'execució d'aquesta, no podran tindre cap incidència, diferent de l'anterior, en la dotació de tots i cadascun dels capítols de despesa assignats a la conselleria esmentada i, en tot cas, hauran de ser ateses amb els mitjans personals i materials de la conselleria competent per raó de la matèria.

DISPOSICIÓ FINAL. Entrada en vigor

Aquesta ordre esdevindrà efectiva des de l'endemà de la publicació en el *Diari Oficial de la Generalitat Valenciana*.

ANNEX


Bases reguladores per a la concessió de subvencions destinades als ajuntaments de la Comunitat Valenciana per a l'elaboració d'instruments de planejament de minimització d'impactes territorials (PEMIT)

Base 1. Objecte i règim jurídic

1. Aquesta ordre estableix les bases per a la concessió de subvencions destinades a ajuntaments de la Comunitat Valenciana per al finançament de la redacció dels plans especials de minimització d'impactes territorials (d'ara en avant PEMIT) i del document inicial estratègic (d'ara en avant DIE) a què es refereixen els articles 52 i 228 a 231 del text refós de la Llei d'ordenació del territori, urbanisme i paisatge, aprovat pel Decret legislatiu 1/2021, de 18 de juny (d'ara en avant, TRLOTUP).

2. Les ajudes que es concedisquen a l'empara d'aquesta ordre tindran la consideració de subvencions públiques i la concessió es regirà pel que es disposa en aquesta; en els articles 164 i següents de la Llei 1/2015, de 6 de febrer, de la Generalitat, hisenda pública, sector públic instrumental i subvencions (d'ara en avant, LHPV), i en la Llei 38/2003, de 17 de novembre, general de subvencions (d'ara en avant, LGS).

3.- En compliment del que es preceptua en el Decret 128/2017, de 29 de setembre, del Consell, pel qual es regula el procediment de notificació i comunicació a la Comissió Europea dels projectes de la Generalitat dirigits a establir, concedir o modificar ajudes públiques, s'ha remés a la Direcció General de Fons Europeus una comunicació sobre la no subjecció d'aquestes a la política de

 <p>GENERALITAT VALENCIANA Conselleria de Política Territorial, Obras Públicas y Movilidad</p>	<p>Direcció General d'Urbanisme</p>	<p>Ciutat Administrativa 9 d'octubre- Torre 1 C/ de la Democràcia, 77- 46018 VALÈNCIA Tel. 012</p>
--	-------------------------------------	--

competència de la Unió Europea en matèria de subvencions públiques, per no complir els requisits de l'article 107 del Tractat de funcionament de la Unió Europea.

Base 2. Beneficiaris. Requisits per a obtenir la condició de beneficiari

1. Podran obtenir la condició de beneficiari d'aquestes subvencions els ajuntaments de la Comunitat Valenciana que complisquen els requisits següents:

A) Tindre una població de fins a 20.000 habitants.

B) Que en el seu territori es donen les circumstàncies indicades en els articles 228, 229 i 231 del TRLOTUP per a acollir-se als procediments de minimització d'impactes territorials:

a) Que existisquen nuclis d'habitatges consolidats implantats sobre àmbits de sòl no urbanitzable, comú o protegit, entesos com a agrupacions d'habitatges que donen lloc a una densitat igual o superior a tres habitatges per hectàrea, en els termes establits en l'article 228 apartat 2n del TRLOTUP.

b) Que els habitatges als quals es refereix l'apartat anterior complisquen, d'acord amb l'article 228 del TRLOTUP, els requisits següents,:

- i) Que les finques on se situen els habitatges conserven una parcel·lació de característiques rurals.
- ii) Que les edificacions es trobaren completament acabades abans del 20 d'agost de 2014.
- iii) Que la implantació dels habitatges s'haja realitzat al marge dels procediments formalitzats d'urbanització i edificació.

C) Que complisquen les prescripcions d'aquestes bases i de les convocatòries corresponents.

La manera d'acreditar les circumstàncies anteriors consistirà en la documentació que, amb aquesta finalitat, s'establisca en cada convocatòria i que serà apreciada per l'òrgan instructor.


2. No podran obtenir la condició de beneficiari aquells ajuntaments en els quals concórrega alguna de les prohibicions recollides en l'article 13.2 de la LGS, i aquest aspecte l'hauran de justificar els ajuntaments mitjançant una declaració responsable.

Base 3. Òrgans competents per a la tramitació i resolució del procediment

1. L'òrgan competent per a l'inici i la resolució del procediment de concessió serà la direcció general competent en matèria d'urbanisme.

2. L'òrgan competent per a l'ordenació i instrucció del procediment serà la subdirecció general competent en matèria d'urbanisme que, en qualsevol moment, podrà acordar d'ofici totes les actuacions necessàries per a la determinació, el coneixement i la comprovació de les dades en virtut de les quals ha de pronunciar-se la resolució.

L'òrgan instructor, en l'àmbit de les seues competències, podrà emetre totes les instruccions que siguen necessàries per al compliment dels requeriments d'aquesta ordre i les convocatòries respectives i per a l'execució i certificació de despeses de l'activitat subvencionada.

 <p>GENERALITAT VALENCIANA Conselleria de Política Territorial, Obras Públicas y Movilidad</p>	<p>Direcció General d'Urbanisme</p>	<p>Ciutat Administrativa 9 d'octubre- Torre 1 C/ de la Democràcia, 77- 46018 VALÈNCIA Tel. 012</p>
--	-------------------------------------	--

En els supòsits de vacant, absència o malaltia de la persona titular de l'òrgan instructor, serà substituïda per la persona que ocupe la prefectura de servei encarregat de la matèria i, si no hi ha altre remei, per qui designe la direcció general competent en matèria d'urbanisme.

3. Per a l'estudi i la valoració de les sol·licituds, es constituirà una comissió de valoració integrada pels cinc membres següents:

- a) La persona titular de la subdirecció general competent en matèria d'urbanisme, o persona que aquesta designe per a substituir-la, que presidirà la Comissió.
- b) La persona titular del servei competent en la matèria objecte de subvenció.
- c) Tres vocalies designades per la persona titular de la direcció general amb competències en matèria d'urbanisme, i seleccionades d'entre el seu personal funcionari dels grups A-1 o A-2, i es designarà, així mateix, qui exercirà la Secretaria i la suplència d'aquesta.

En casos d'absència o malaltia i, en general, quan concórrega alguna causa justificada, la suplència de qualsevol de les persones membres titulars serà designada per la direcció general competent en matèria d'urbanisme, d'entre el seu personal funcionari dels grups A-1 o A-2.

El funcionament de la comissió de valoració es regirà, en allò que no s'establisca expressament en aquestes bases reguladores o en la convocatòria, per les normes de funcionament dels òrgans col·legiats establides en la Llei 40/2015, d'1 d'octubre, de règim jurídic del sector públic.

En la composició de la comissió de valoració es procurarà observar el principi de presència equilibrada de dones i homes, d'acord amb la disposició addicional primera de la Llei orgànica 3/2007, de 22 de març, per a la igualtat efectiva de dones i homes.

Base 4. Procediment de concessió i termini de resolució

1. La concessió de les subvencions es portarà a efecte en règim de concurrència competitiva, pel procediment establert en l'article 164 de la Llei 1/2015, LHPV i els concordants de la LGS.


2. En la gestió es respectaran els principis de publicitat, transparència, objectivitat, igualtat i no discriminació; eficàcia en el compliment dels objectius fixats per l'Administració concedent, i eficiència en l'assignació i la utilització dels recursos públics, establits en l'article 8.3 de la LGS, així com els establits en la Llei 1/2022, de 13 d'abril, de la Generalitat, de transparència i bon govern de la Comunitat Valenciana.

3. La resolució del procediment serà dictada i notificada als ajuntaments beneficiaris en el termini màxim de sis mesos a partir de l'endemà de la publicació de la convocatòria, si transcorre aquest termini sense que haja recaigut una resolució expressa, les sol·licituds podran considerar-se desestimades, de conformitat amb l'article 25 de la Llei 39/2015, d'1 d'octubre, del procediment administratiu comú de les administracions públiques (d'ara en avant, LPAC).

El termini per a la resolució de concessió podrà ser suspés i/o ampliat d'acord amb els articles 22 i 23 de la LPAC.

Base 5. Convocatòria: publicació, forma i termini de presentació de les sol·licituds

1 El procediment s'iniciarà d'ofici mitjançant la convocatòria corresponent, que es publicarà en el *Diari Oficial de la Generalitat Valenciana* i a través de la Base de dades nacional de subvencions

 <p>GENERALITAT VALENCIANA Conselleria de Política Territorial, Obras Públicas y Movilidad</p>	<p>Direcció General d'Urbanisme</p>	<p>Ciutat Administrativa 9 d'octubre- Torre 1 C/ de la Democràcia, 77- 46018 VALÈNCIA Tel. 012</p>
--	-------------------------------------	--

(BDNS), en la qual s'establirà la forma i el termini de presentació de sol·licituds, que no podrà ser inferior a 15 dies hàbils comptadors des de l'endemà de la publicació de la convocatòria, i serà causa d'inadmissió la presentació fora de termini.

2. Les sol·licituds s'hauran de presentar en model normalitzat juntament amb la documentació que s'especifique en la convocatòria com a part integrant de la sol·licitud, mitjançant el tràmit telemàtic, a través de la seu electrònica de la Generalitat (<https://sede.gva.es>).

Quan en la convocatòria s'establisquen models o formularis de la documentació per presentar, aquests hauran de posar-se a la disposició de sol·licitants en el tràmit telemàtic corresponent, i serà causa d'inadmissió de la sol·licitud la presentació dels documents en un altre format.

Es consideraran efectivament presentades aquelles sol·licituds signades electrònicament i registrades dins de termini, que incloquen tant el formulari com la resta d'informació i dels documents determinats en la convocatòria. S'inadmetrà qualsevol sol·licitud presentada seguint un procediment diferent de descrit ací.

Si la documentació presentada juntament amb la sol·licitud no compleix els requisits exigits, es requerirà l'interessat perquè, en el termini de deu dies hàbils des de l'endemà de la recepció del requeriment, esmene la falta o aporte els documents requerits, amb advertiment que, si no ho fa, es considerarà que desisteix de la sol·licitud, mitjançant una resolució, d'acord amb el que s'estableix en l'article 23.5 de la LGS.

Base 6. Compatibilitat de les subvencions


Aquestes subvencions seran compatibles amb la percepció d'altres subvencions, ajudes, ingressos o recursos per a la mateixa finalitat, procedents de qualssevol administracions o entitats públiques o privades, nacionals, de la Unió Europea o d'organismes internacionals, tenint en compte que l'import total de les subvencions rebudes en cap cas podrà ser de tal quantia que, aïlladament o en concurrència amb altres subvencions, ajudes, ingressos o recursos, supere el cost de l'activitat subvencionada. En aquest cas, es farà el reintegrament de l'excés.

Base 7. Nombre de subvencions i criteris per a la determinació de la quantia d'aquestes: Grups per nuclis d'habitatges

1. En compliment del que s'estableix en l'article 23.2 de la LGS i de l'article 166 de la LHPV, i d'acord amb el que establisca la llei de pressupostos de la Generalitat Valenciana per a l'exercici corresponent, anualment es convocaran les subvencions regulades per aquesta ordre i es donarà publicitat de les línies de crèdit i de l'import global màxim de l'exercici corresponent. La convocatòria podrà establir, així mateix, l'ampliació de la dotació destinada a aquestes o una quantia addicional, en els termes establits en els articles 56 i 58 del Reial decret 887/2006, de 21 de juliol, pel qual s'aprova el Reglament de la LGS, i en l'article 11 del Decret 77/2019, de 7 de juny, del Consell, de regulació del procediment de gestió del pressupost de la Generalitat.

2. L'òrgan competent concedirà les subvencions per a la redacció de l'esborrany de Pemit i de DIE que incloquen des de 3 fins a 50 habitatges, segons els grups següents:

a) GRUP I: Es concedirà el nombre màxim de subvencions que establisca cada convocatòria per a Pemit que incloquen nuclis d'entre 3 i 10 habitatges, per l'import màxim per cadascuna d'aquestes que igualment s'establisca en la convocatòria, IVA inclòs.

 <p>GENERALITAT VALENCIANA Conselleria de Política Territorial, Obras Públicas y Movilidad</p>	<p>Direcció General d'Urbanisme</p>	<p>Ciutat Administrativa 9 d'octubre- Torre 1 C/ de la Democràcia, 77- 46018 VALÈNCIA Tel. 012</p>
--	-------------------------------------	--

b) GRUP II: Es concedirà el nombre màxim de subvencions que establisca cada convocatòria per a PEMIT que incloguen nuclis d'entre 11 i 30 habitatges, per l'import màxim per cadascuna d'aquestes que igualment s'establisca en la convocatòria, IVA inclòs.

c) GRUP III: Es concedirà el nombre màxim de subvencions que establisca cada convocatòria per a PEMIT que incloguen nuclis d'entre 31 i 50 habitatges, per l'import màxim per cadascuna d'aquestes que igualment s'establisca en la convocatòria, IVA inclòs.

3. En el cas que no hi haguera suficients sol·licituds d'ajuda per a esgotar el crèdit corresponent en algun dels GRUPS, la comissió de valoració reordenarà la distribució indicada, de manera proporcional, amb vista a esgotar el crèdit existent, segons els criteris que s'establisquen, si escau, en les convocatòries.

Base 8. Criteris objectius de valoració de sol·licituds i puntuació

1. La valoració de les sol·licituds de subvenció s'efectuarà, dins de cadascun dels grups d'habitatges, segons els criteris objectius següents, i s'atorgaran un màxim de 34 punts:

a) Població del municipi, que haurà de coincidir amb l'últim reial decret que s'haja publicat en la data de la convocatòria, pel qual es declaren oficials les xifres de població resultants de la revisió per l'INE del Padró municipal.

Els punts s'assignaran a cada sol·licitud mitjançant l'atorgament de 10 punts a la proposta amb menor població i a la resta, els corresponents proporcionalment en funció de la diferència amb aquella, de manera que la puntuació de cada sol·licitud resultarà de l'aplicació de la fórmula següent:

$$\text{PUNTS EXPEDIENT A ESTUDI} = \frac{\text{nre. hab. exp. menor població} \times (\text{punt. màxima}=10)}{\dots}$$

nre. habitants de l'expedient a estudi

b) Percentatge de nombre d'habitatges en sòl no urbanitzable per quilòmetre quadrat de superfície del terme municipal, segons les estadístiques de la Direcció General d'Urbanisme que es recullen al final d'aquestes bases (fins a 10 punts).

Els punts s'assignaran a cada sol·licitud mitjançant l'atorgament de 10 punts a la proposta amb un major nombre d'habitatges en sòl no urbanitzable i a la resta, els corresponents proporcionalment en funció de la diferència amb aquella, de manera que la puntuació de cada sol·licitud resultarà de l'aplicació de la fórmula següent:


$$\text{PUNTS EXPEDIENT A ESTUDI} = \frac{(\% \text{ habitatges per km}^2 \text{ de l'exp. a estudi}) \times (\text{punt. màx.}=10)}{\dots}$$

% d'habitatges per km² en l'exp. amb major %

c) Nombre d'habitatges inclosos en l'àmbit de minimització (fins a 10 punts).

Els punts s'assignaran a cada sol·licitud mitjançant l'atorgament de 10 punts a la proposta amb un major nombre d'habitatges en l'àmbit, i a la resta, els corresponents proporcionalment en funció de la diferència amb aquella, de manera que la puntuació de cada sol·licitud resultarà de l'aplicació de la fórmula següent:

$$\text{PUNTS EXPEDIENT A ESTUDI} = \frac{(\text{nre. habitatges de l'exp. a estudi}) \times (\text{punt. màx.}=10)}{\dots}$$

 <p>GENERALITAT VALENCIANA Conselleria de Política Territorial, Obras Públicas y Movilidad</p>	<p>Direcció General d'Urbanisme</p>	<p>Ciutat Administrativa 9 d'octubre- Torre 1 C/ de la Democràcia, 77- 46018 VALÈNCIA Tel. 012</p>
--	-------------------------------------	--

nre. d'habitatges en l'exp. amb major nre. d'habitatges criteris

d) Que la superfície de l'àmbit de la minimització incloga, almenys en un 30 per cent, sòls crítics per a la recàrrega d'aqüífers en "Àrea estratègica 1", es consideren com a tals els que figuren en la capa del visor cartogràfic de la Generalitat següent: "Ordenació del territori i urbanisme/Àrees crítiques enfront del canvi climàtic/Recàrrega d'aqüífers com a "Àrees estratègiques 1", accessible en el següent enllaç: [Recàrrega aqüífers](#)
S'atorgaran dos punts (més 2 punts) a les sol·licituds que complisquen aquest criteri.

e) Que l'ajuntament estiga adherit a l'Agència Valenciana de Protecció del Territori.
S'atorgaran dos punts (més 2 punts) a les sol·licituds que complisquen aquest criteri.

2. En els casos en els quals, havent obtingut igual puntuació durant el procés d'avaluació, fora necessari resoldre l'empat, es tindria en compte la major puntuació obtinguda en el criteri de població. Si persisteix l'empat, es tindrà en compte la data i l'hora de presentació en el registre corresponent.

Base 9. Justificació de les subvencions

1. Els ajuntaments beneficiaris hauran de presentar la documentació justificativa de la realització de l'activitat subvencionada, així com de les despeses subvencionables, en el termini màxim de 4 mesos comptadors a partir de la publicació de la resolució de concessió.

Quan es produïsquen circumstàncies excepcionals i imprevisibles que impedisquen el compliment del termini de realització o la justificació, amb una sol·licitud prèvia justificada com cal per l'ajuntament beneficiari i valorada per l'òrgan instructor, aquest podrà atorgar una pròrroga pel temps que, d'acord amb les circumstàncies sobrevingudes, considere imprescindible per a la justificació deguda.


2. La justificació de la subvenció s'haurà de fer mitjançant el tràmit electrònic a través de la seu electrònica de la Generalitat.

3. A l'efecte de justificació haurà de presentar-se la documentació següent:

a) Factures reglamentàries segons la normativa vigent, o qualsevol altra documentació justificativa suficient, si escau, corresponents a les despeses subvencionables que s'establisquen en cada convocatòria.

b) Certificació de la secretaria municipal en què indique que la factura o documentació justificativa i l'import total d'aquesta responen a la realització de l'activitat subvencionada, i que aquesta ha sigut contractada en l'exercici pressupostari de la convocatòria. En el cas que l'import de la factura responga a diversos conceptes, s'haurà de certificar l'import que es corresponga amb la realització de l'activitat subvencionada.

c) Esborrany de Pemit i Die.

 <p>GENERALITAT VALENCIANA Conselleria de Política Territorial, Obras Públicas y Movilidad</p>	<p>Direcció General d'Urbanisme</p>	<p>Ciutat Administrativa 9 d'octubre- Torre 1 C/ de la Democràcia, 77- 46018 VALÈNCIA Tel. 012</p>
--	-------------------------------------	--

d) Només en el supòsit de no figurar en el certificat mensual publicat en el web de la Sindicatura de Comptes ([Justificació-Sindic Comptes](#)), el beneficiari haurà d'aportar una certificació acreditativa de trobar-se al corrent en el compliment de l'obligació de rendició dels comptes anuals davant la Sindicatura de Comptes.

Base 10. Modificació de la resolució de concessió

Les actuacions subvencionades hauran d'ajustar-se en el temps i la forma aprovats en les resolucions de concessió. Tota alteració de les condicions tingudes en compte per a la concessió de la subvenció i, en tot cas, l'obtenció concurrent d'altres aportacions fora dels casos permesos en les normes reguladores, podrà donar lloc a la modificació de la resolució de concessió, en els termes establits en la normativa reguladora de la subvenció, d'acord amb el que s'estableix en l'article 19.4 de la LGS.

Base 11. Mètode general de control

Els controls de gestió per a la comprovació de la justificació adequada de la subvenció (control administratiu) així com per a la comprovació de la realització de l'activitat a través del pla de control corresponent (control material), seguiran les directrius següents:

I) CONTROL ADMINISTRATIU:

A) Abast: Es comprovarà la totalitat dels expedients.

En les sol·licituds d'ajuda es controlarà l'admissibilitat de les sol·licituds, i se'n verificarà el contingut: formalització correcta, signatura del sol·licitant, presentació de tota la documentació requerida en aquestes bases o en la legislació d'aplicació. Així mateix, es comprovarà el compliment per part dels sol·licitants dels requisits per a obtenir la condició de beneficiaris.

B) Manera d'execució: control administratiu ple. En les sol·licituds de pagament es verificaran el 100 % dels justificants de despesa, l'admissibilitat de les despeses subvencionables i els pagaments realitzats. Es comprovaran els aspectes formals de les factures o dels documents de despesa. Es controlarà l'execució dels treballs en què consisteix l'activitat subvencionada.


C) Termini d'execució dels controls administratius: orientatiu d'un màxim de 3 mesos, comptadors des que el beneficiari presente la sol·licitud de pagament amb aportació dels documents de despesa, llevat que l'òrgan gestor sol·licite l'esmena de defectes corregibles en la documentació aportada, i en aquest cas el termini començara a comptar quan l'ajuntament beneficiari haja presentat les esmenes. Finalitzarà amb el certificat de l'òrgan gestor de comprovació.

II) CONTROL MATERIAL:

A) Abast: se seleccionarà, almenys, el 5 % del total dels expedients de la línia, sempre que la suma dels imports subvencionats a aquests arribe a un 10 % de l'import total concedit en la convocatòria. Si no s'arriba a aquest percentatge de despesa, s'augmentarà el percentatge dels expedients seleccionats fins a aconseguir-lo.

Quant als criteris de selecció, seran aleatoris no estadístics i de risc, i s'ajustaran al que establisca el pla de control material.

En el pla de control material que s'aprove podran canviar-se de forma motivada els percentatges i el criteris de selecció establits en aquestes bases reguladores.

 <p>GENERALITAT VALENCIANA Conselleria de Política Territorial, Obras Públicas y Movilidad</p>	<p>Direcció General d'Urbanisme</p>	<p>Ciutat Administrativa 9 d'octubre- Torre 1 C/ de la Democràcia, 77- 46018 VALÈNCIA Tel. 012</p>
--	-------------------------------------	--

B) Manera d'execució: El tipus de control material serà en tot cas de caràcter administratiu (documental) i es realitzarà en el moment posterior al pagament que s'establisca en el pla de control material corresponent.

C) Termini d'execució dels controls materials: orientatiu de 6 mesos des que es comptabilitzen els documents comptables OK, i finalitzarà amb l'arxivament en els expedients de l'informe o llista de control (*check list*) resultant dels controls. En el cas que s'hagen constatat irregularitats susceptibles de reintegrament en virtut del que s'estableix en els articles 37.1 de la LGS i 172 de la LHPV, s'incoarà el procediment de reintegrament establert en l'article 42.2 de la LGS.

D) Documentació acreditativa de l'execució del control: l'informe o llista de control resultant dels controls materials, si escau, les notificacions de revocacions d'ajuda o de minoracions o els acords d'inici de procediments de reintegrament.

PERCENTATGE DEL NOMBRE D'HABITATGES EN SÒL NO URBANITZABLE PER QUILÒMETRE QUADRAT DE SUPERFÍCIE DE TERME MUNICIPAL (Criteri objectiu de valoració-Base 8.1b)

CONSTRUCCIONS EN SNU ANTERIORS A 2014 A LA PROVÍNCIA D'ALACANT	
Agost	0,87 %
Agres	0,28 %
Aigües	0,29 %
Alacant / Alicante	3,33 %
Albatera	1,47 %
Alcalalí	0,17 %
Alcosser	0,19 %
Alcoi / Alcoy	0,70 %
Alcoleja	0,11 %
Alfafara	0,16 %
Algorfa	0,11 %
Algueña	0,29 %
Almoradí	1,21 %
Almudaina	0,05 %
Altea	1,43 %
Aspe	2,65 %
Balones	0,04 %
Banyeres de Mariola	0,74 %
Benasau	0,07 %
Beneixama	0,33 %
Benejúzar	0,25 %
Benferri	0,31 %

Beniarbeig	0,14 %
Beniardà	0,11 %
Beniarrés	0,22 %
Benidoleig	0,24 %
Benidorm	0,55 %
Benifallim	0,05 %
Benifato	0,11 %
Benigembla	0,15 %
Benijófar	0,04 %
Benilloba	0,13 %
Benillup	0,04 %
Benimantell	0,20 %
Benimarfull	0,12 %
Benimassot	0,03 %
Benimeli	0,10 %
Biar	0,73 %
Bigastro	0,08 %
Bolulla	0,18 %
Busot	0,35 %
Callosa d'en Sarrià	1,39 %
Callosa de Segura	0,95 %
Calp	0,21 %
Cañada	0,14 %
Castalla	2,10 %
Castell de Castells	0,25 %
Catral	0,92 %
Cocentaina	1,55 %
Cox	0,18 %
Crevillent	3,47 %
Daya Nueva	0,23 %
Daya Vieja	0,14 %
Dolores	1,04 %
El Camp de Mirra/ Campo de Mirra	0,05 %
El Castell de Guadalest	0,14 %
El Fondó de les Neus/ Hondón de las Nieves	1,32 %
El Pinós / Pinoso	1,16 %
El Poble Nou de Benitatxell	0,53%
El Ràfol d'Almúnia	0,13 %
El Verger	0,14 %

El Campello	0,47 %
Elda	1,18 %
Els Poblets	0,11 %
Elx / Elche	13,46 %
Fageca	0,02 %
Famorca	0,01 %
Finestrat	0,97 %
Formentera del Segura	0,20 %
Gaianes	0,26 %
Gata de Gorgos	0,42 %
Gorga	0,10 %
Granja de Rocamora	0,10 %
Guardamar del Segura	0,67 %
Hondón de Los Frailes	0,57 %
Ibi	1,06 %
Jacarilla	0,21 %
L'Alfàs del Pi	1,00 %
L'Alqueria d'Asnar	0,02 %
l'Atzúbia	0,19 %
L'Orxa / Lorcha	0,12 %
La Nucia	0,54 %
La Romana	1,07 %
La Torre de les Maçanes/Torremanzanas	0,38 %
La Vall d'Alcalí	0,08 %
La Vall de Laguar	0,34 %
La Vila Joiosa / Villajoyosa	1,46 %
Llíber	0,39 %
Los Montesinos	0,40 %
Millena	0,15 %
Monforte del Cid	1,05 %
Monòver / Monóvar	2,27 %
Murla	0,17 %
Muro de Alcoy	0,84 %
Mutxamel	1,29 %
Novelda	2,45 %
Ondara	0,36 %
Onil	1,03 %
Orba	0,27 %
Orihuela	8,78 %

Orxeta	0,24 %
Parcent	0,18 %
Pedreguer	1,48 %
Pego	1,40 %
Penàguila	0,28 %
Petrer	1,56 %
Pilar de la Horadada	0,76 %
Planes	0,23 %
Polop	0,48 %
Quatretondeta	0,02 %
Rafal	0,14 %
Redován	0,35 %
Relleu	0,59 %
Rojales	0,44 %
Sagra	0,09 %
Salinas	0,48 %
San Fulgencio	0,56 %
San Isidro	0,07 %
Sanet y Negrals	0,15 %
Sant Joan d'Alacant	0,04 %
Sant Vicent del Raspeig / San Vicente del Raspeig	1,19 %
Santa Pola	0,27 %
Sax	1,77 %
Sella	0,42 %
Senija	0,14 %
Teulada	0,96 %
Tibi	0,36 %
Tollos	0,02 %
Tormos	0,05 %
Torreveija	0,21 %
Tàrbena	0,22 %
Vall d'Ebo	0,16 %
Vall de Gallinera	0,24 %
Villena	2,70 %
Xaló	0,49 %
Xixona / Jijona	1,17 %
Xàbia / Jávea	0,98 %
Total Resultat	100,00 %

CONSTRUCCIONS EN SNU ANTERIORS A 2014 A LA PROVÍNCIA DE CASTELLÓ	
Aín	0,16 %
Albocàsser	0,99 %
Alcalà de Xivert	2,02 %
Alcudia de Veo	0,17 %
Alfondeguilla	0,52 %
Algimia de Almonacid	0,06 %
Almassora	2,74 %
Almedíjar	0,11 %
Almenara	0,57 %
Altura	0,58 %
Arañuel	0,19 %
Ares del Maestrat	0,72 %
Argelita	0,12 %
Artana	0,50 %
Atzeneta del Maestrat	1,99 %
Ayódar	0,13 %
Azuébar	0,06 %
Barracas	0,29 %
Bejís	0,54 %
Benafer	0,18 %
Benafigos	0,97 %
Benassal	1,62 %
Benicarló	5,21 %
Benicàssim / Benicasim	0,70 %
Benlloc	0,89 %
Betxí	0,57 %
Borriana / Buriana	4,16 %
Borriol	2,01 %
Cabanes	1,95 %
Càlig	0,66 %
Canet lo Roig	0,50 %
Castell de Cabres	0,05 %
Castellfort	0,28 %
Castellnovo	0,33 %
Castillo de Villamalefa	0,51 %
Catí	0,74 %

Caudiel	0,30 %
Cervera del Maestre	0,41 %
Chóvar	0,14 %
Cinctorres	0,34 %
Cirat	0,11 %
Cortes de Arenoso	0,30 %
Costur	0,37 %
Culla	2,00 %
El Toro	0,38 %
Eslida	0,09 %
Espadilla	0,06 %
Fanzara	0,11 %
Figueroles	0,42 %
Forcall	0,46 %
Fuente la Reina	0,02 %
Fuentes de Ayódar	0,10 %
Gaibiel	0,16 %
Geldo	0,05 %
Herbers	0,14 %
Higueras	0,09 %
Jérica	1,50 %
L'Alcora	4,34 %
La Jana	0,43 %
La Llosa	0,22 %
La Mata	0,05 %
La Pobla de Benifassà	0,60 %
La Pobla Tornesa	0,20 %
La Salzadella	0,36 %
La Serratella	0,19 %
La Torre d'en Besora	0,27 %
La Torre d'en Doménec	0,06 %
La Vall d'Uixó	2,67 %
La Vilavella	0,17 %
Les Alqueries/Alquerías del Niño Perdido	0,84 %
Les Coves de Vinromà	1,01 %
Llucena / Lucena del Cid	1,67 %
Ludiente	0,22 %
Matet	0,06 %
Moncofa	0,66 %

Montán	0,31 %
Montanejos	0,22 %
Morella	1,63 %
Navajas	0,32 %
Nules	1,30 %
Olocau del Rey	0,04 %
Onda	4,30 %
Orpesa / Oropesa del Mar	0,29 %
Palanques	0,14 %
Pavías	0,03 %
Peníscola / Peñíscola	0,86 %
Pina de Montalgrao	0,47 %
Portell de Morella	0,72 %
Puebla de Arenoso	0,25 %
Ribesalbes	0,24 %
Rossell	0,62 %
Sacañet	0,14 %
San Rafael del Río	0,34 %
Sant Joan de Moró	0,96 %
Sant Jordi / Sant Jorge	0,52 %
Sant Mateu	0,74 %
Santa Magdalena de Pulpis	0,41 %
Segorbe	1,55 %
Sierra Engarcerán	2,41 %
Soneja	0,15 %
Sot de Ferrer	0,16 %
Suera / Sueras	0,22 %
Tales	0,38 %
Teresa	0,19 %
Tírig	0,36 %
Todolella	0,34 %
Toga	0,03 %
Torás	0,16 %
Torralba del Pinar	0,12 %
Torreblanca	3,07 %
Torrechiva	0,04 %
Traiguera	0,93 %
Vall d'Alba	3,48 %
Vall de Almonacid	0,12 %

Vallat	0,06 %
Vallibona	0,14 %
Vila-real	2,92 %
Vilafamés	1,23 %
Vilafranca / Villafranca del Cid	1,91 %
Vilanova d'Alcolea	0,36 %
Vilar de Canes	0,29 %
Villahermosa del Río	0,78 %
Villamalur	0,16 %
Villanueva de Viver	0,07 %
Villores	0,17 %
Vinaròs	3,71 %
Vistabella del Maestrat	1,24 %
Viver	0,81 %
Xilxes / Chilches	0,23 %
Xodos / Chodos	0,78 %
Zorita del Maestrazgo	0,28 %
Zucaina	0,96 %
Total	100,00 %

**CONSTRUCCIONS EN SNU ANTERIORS A 2014
A LA PROVÍNCIA DE VALÈNCIA**

Ademuz	0,45 %
Ador	0,17 %
Agullent	0,42 %
Aielo de Malferit	0,44 %
Aielo de Rugat	0,08 %
Alaquàs	0,01 %
Albaida	0,70 %
Albal	0,12 %
Albalat de la Ribera	0,22 %
Albalat dels Sorells	0,08 %
Albalat dels Tarongers	1,26 %
Alberic	0,25 %
Alborache	0,48 %
Alboraia	0,52 %
Albuixech	0,08 %
Alcàntera de Xúquer	0,04 %

Alcàsser	0,12 %
Alcublas	0,43 %
Aldaia	0,39 %
Alfafar	0,11 %
Alfara de la Baronia	0,17 %
Alfara del Patriarca	0,01 %
Alfarp	0,49 %
Alfarrasí	0,11 %
Alfuir	0,10 %
Algar de Palancia	0,14 %
Algemesí	0,50 %
Algímia d'Alfara	0,23 %
Alginet	0,42 %
Almàssera	0,19 %
Almiserà	0,06 %
Almoines	0,07 %
Almussafes	0,10 %
Alpuente	0,63 %
Alzira	2,94 %
Andilla	0,25 %
Anna	0,43 %
Antella	0,16 %
Aras de los Olmos	0,15 %
Atzeneta d'Albaida	0,11 %
Ayora	0,95 %
Barx	0,31 %
Barxeta	0,43 %
Bèlgida	0,13 %
Bellreguard	0,11 %
Bellús	0,06 %
Benagéber	0,21 %
Benaguasil	0,61 %
Benavites	0,03 %
Beneixida	0,03 %
Beniarjó	0,10 %
Beniatjar	0,06 %
Benicolet	0,19 %
Benicull de Xúquer	0,19 %
Benifaió	0,29 %

Benifairó de la Valldigna	0,34 %
Benifairó de les Valls	0,04 %
Beniflá	0,06 %
Benigànim	0,70 %
Benimodo	0,20 %
Benimuslem	0,04 %
Beniparrell	0,03 %
Benirredrà	0,00 %
Benissanó	0,07 %
Benissoda	0,14 %
Benissuera	0,04 %
Betera	2,16 %
Bicorp	0,19 %
Bocairent	0,88 %
Bolbaite	0,31 %
Bonrepòs i Mirambell	0,01 %
Bufali	0,03 %
Bugarra	0,07 %
Burjassot	0,03 %
Calles	0,15 %
Camporrobles	0,21 %
Canals	1,01 %
Canet d'en Berenguer	0,05 %
Carcaixent	1,24 %
Càrcer	0,13 %
Carlet	1,21 %
Carrícola	0,05 %
Casas Altas	0,07 %
Casas Bajas	0,04 %
Casinos	0,45 %
Castelló	0,45 %
Castelló de Rugat	0,15 %
Castellonet de la Conquesta	0,05 %
Castielfabib	0,25 %
Catadau	0,38 %
Catarroja	0,16 %
Caudete de las Fuentes	0,14 %
Cerdà	0,03 %
Chella	0,52 %

Chelva	0,47 %
Chera	0,13 %
Cheste	1,27 %
Chiva	2,10 %
Chulilla	0,18 %
Cofrentes	0,27 %
Corbera	0,74 %
Cortes de Pallás	0,28 %
Cotes	0,08 %
Cullera	1,39 %
Daimús	0,08 %
Domeño	0,14 %
Dos Aguas	0,23 %
El Palomar	0,12 %
Enguera	1,24 %
Estivella	0,33 %
Estubeny	0,03 %
Faura	0,01 %
Favara	0,12 %
Foios	0,14 %
Fontanars dels Alforins	0,27 %
Fortaleny	0,12 %
Fuenterrobles	0,16 %
Gandia	1,01 %
Gátova	0,11 %
Gavarda	0,22 %
Genovés	0,33 %
Gestalgar	0,16 %
Gilet	0,15 %
Godella	0,16 %
Godelleta	1,09%
Guadasséquies	0,05 %
Guadassuar	0,59 %
Guardamar de la Safor	0,04 %
Higueruelas	0,10 %
Jalance	0,24 %
Jarafuel	0,24 %
L'Alcúdia	0,40 %
L'Alcúdia de Crespins	0,18 %

L'Alqueria de la Comtessa	0,05 %
L'Elia	0,02 %
L'Ènova	0,12 %
L'Olleria	1,13 %
La Font d'en Carròs	0,18 %
La Font de la Figuera	0,26 %
La Granja de la Costera	0,02 %
La Llosa de Ranes	0,18 %
La Pobla de Farnals	0,02 %
La Pobla de Vallbona	0,49 %
La Pobla del Duc	0,23 %
La Pobla Llarga	0,27 %
La Yesa	0,31 %
Llanera de Ranes	0,15 %
Llaurí	0,20%
Llíria	3,35 %
Llocnou d'en Fenollet	0,08 %
Llocnou de Sant Jeroni	0,08 %
Llombai	0,43 %
Llutxent	0,38 %
Loriguilla	0,12 %
Losa del Obispo	0,08 %
Macastre	0,44 %
Manises	0,46 %
Manuel	0,16 %
Marines	0,26 %
Massalavés	0,12 %
Massalfassar	0,03 %
Massamagrell	0,04 %
Massanassa	0,03 %
Meliana	0,26 %
Millares	0,18 %
Miramar	0,05 %
Mislata	0,01 %
Moixent / Mogente	0,59 %
Moncada	0,30 %
Montaverner	0,10 %
Montesa	0,45 %
Montixelvo / Montichelvo	0,11 %

Montroi	1,17 %
Montserrat	2,00 %
Museros	0,23 %
Nàquera/ Náquera	0,99 %
Navarrés	0,58 %
Novetlè / Novelé	0,04 %
Oliva	1,71 %
Olocau	0,78 %
Ontinyent	2,24 %
Otos	0,06 %
Paiporta	0,05 %
Palma de Gandía	0,46 %
Palmera	0,03 %
Paterna	0,22 %
Pedralba	0,97 %
Petrés	0,08 %
Picanya	0,09 %
Picassent	1,76 %
Piles	0,13 %
Pinet	0,08 %
Polinyà de Xúquer	0,17 %
Potries	0,13 %
Puçol	0,21 %
Puebla de San Miguel	0,05 %
El Puig de Santa Maria	0,39 %
Quart de les Valls	0,13 %
Quart de Poblet	0,26 %
Quartell	0,04 %
Quatretonda	0,37 %
Quesa	0,16 %
Rafelbunyol	0,06 %
Rafelcofer	0,06 %
Rafelguaraf	0,35 %
Ráfol de Salem	0,05 %
Real	0,16 %
el Real de Gandia	0,16 %
Requena	2,07 %
Riba-roja de Túria	1,29 %
Riola	0,05 %

Rocafort	0,01 %
Rotglà i Corberà	0,20 %
Ròtova	0,09 %
Rugat	0,05 %
Sagunt / Sagunto	1,66 %
Salem	0,05 %
San Antonio de Benagéber	0,20 %
Sant Joanet	0,04 %
Sedaví	0,02 %
Segart	0,04 %
Sellent	0,10 %
Sempere	0,02 %
Senyera	0,04 %
Serra	0,24 %
Siete Aguas	0,22 %
Silla	0,28 %
Simat de la Valldigna	0,73 %
Sinarcas	0,17 %
Sollana	0,41 %
Sot de Chera	0,07 %
Sueca	1,45 %
Sumacàrcer	0,15 %
Tavernes Blanques	0,01 %
Tavernes de la Valldigna	0,85 %
Teresa de Cofrentes	0,26 %
Terrateig	0,12 %
Titaguas	0,15 %
Torrebaja	0,08 %
Torrella	0,03 %
Torrent	2,47 %
Torres Torres	0,21 %
Tous	0,14 %
Tuéjar	0,30 %
Turís	1,35 %
Utiel	0,83 %
València	3,37 %
Vallada	0,63 %
Vallanca	0,06 %
Vallés	0,04 %

Venta del Moro	0,23 %
Vilamarxant	2,66 %
Vilallonga	0,86 %
Villar del Arzobispo	0,58 %
Villargordo del Cabriel	0,21 %
Vinalesa	0,02 %
Xàtiva	1,03 %
Xeraco	0,29 %
Xeresa	0,19 %
Xirivella	0,05 %
Yátova	0,67 %
Zarra	0,19 %
Total	100,00%