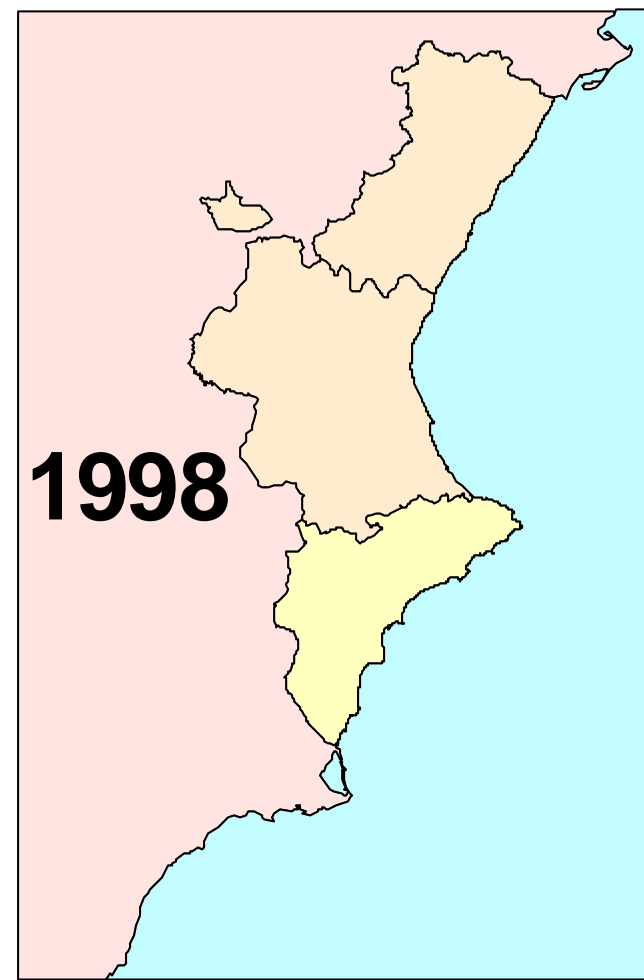


**MAPA DE TRÀNSIT DE LA  
COMUNITAT VALENCIANA**

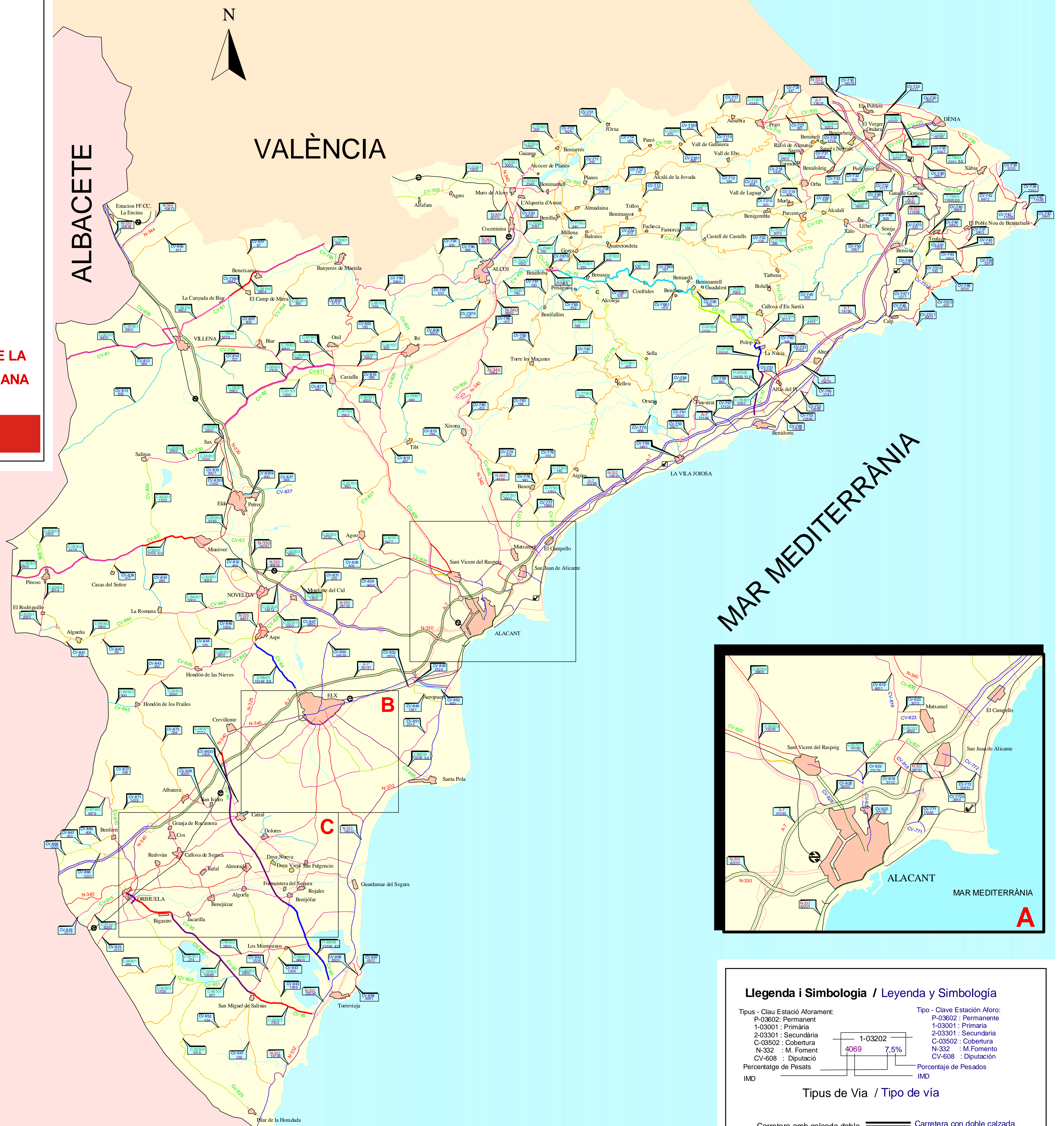
**PROVÍNCIA D'ALACANT**



**PROVÍNCIA DE ALICANTE**

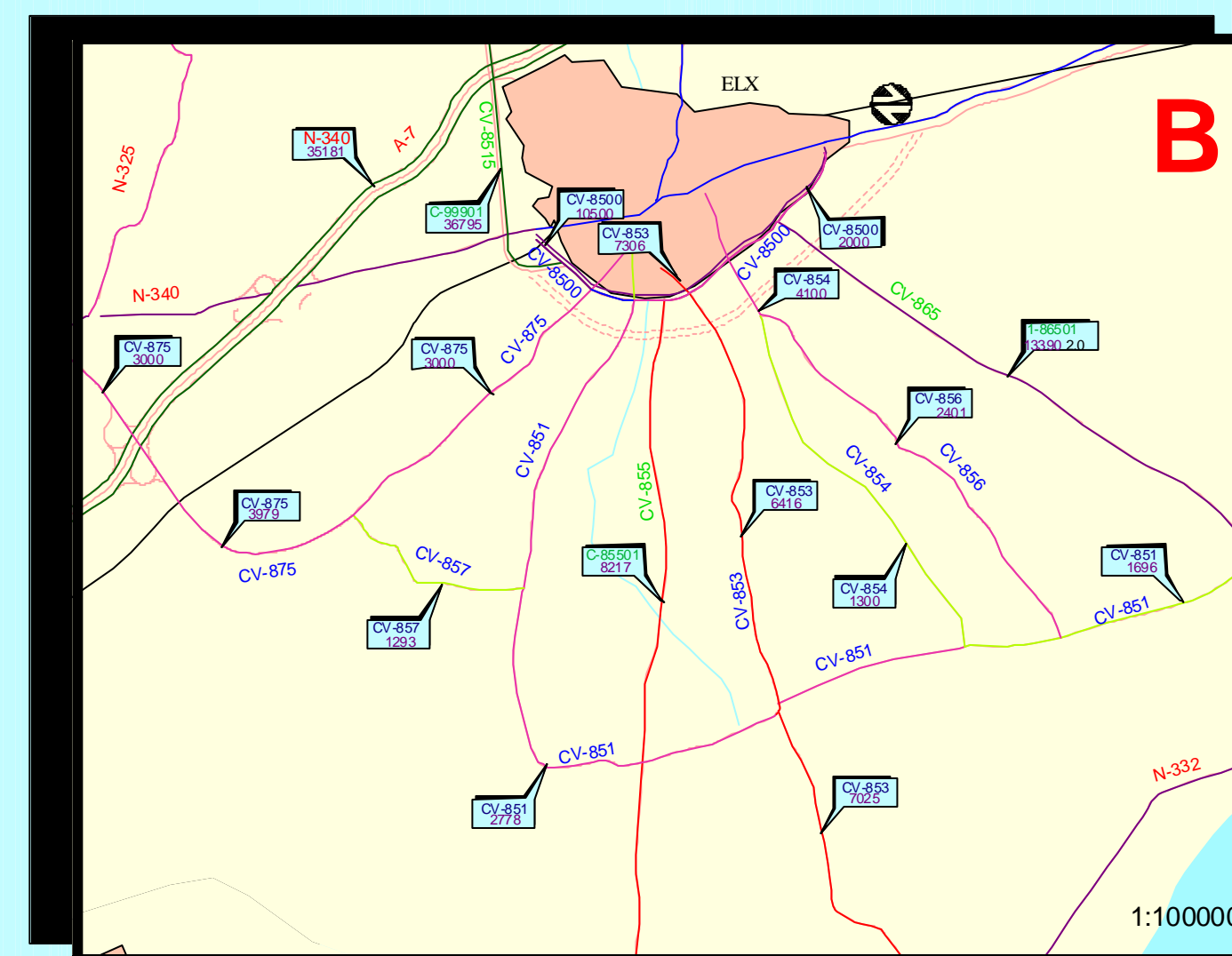
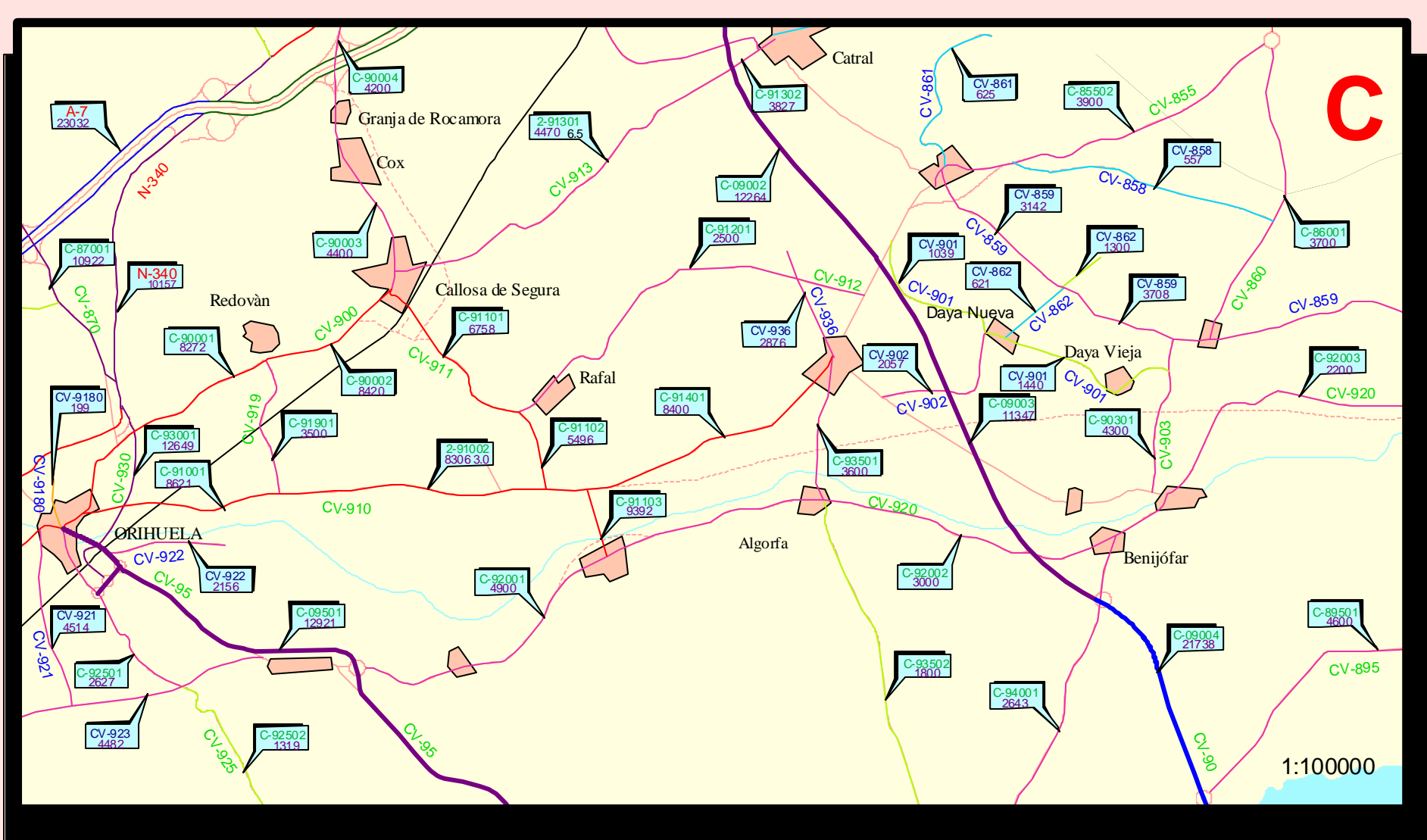
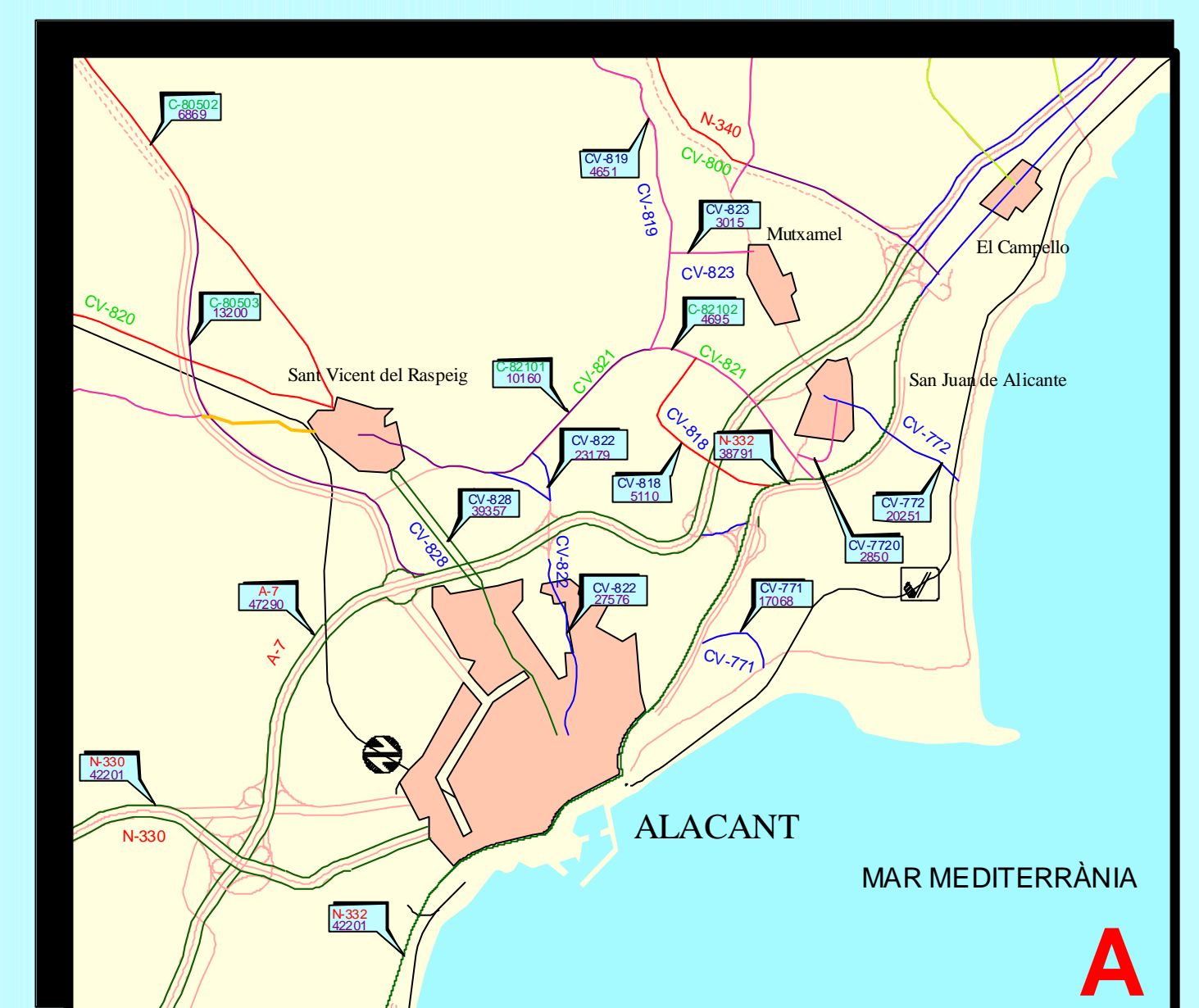
**MAPA DE TRÁFICO DE LA  
COMUNIDAD VALENCIANA**

**GENERALITAT VALENCIANA**  
CONSELLERIA D'OBRES PÚBLIQUES, URBANISME I TRANSPORTS



MAR MEDITERRÀNIA

MURCIA



**Llegenda i Simbologia / Leyenda y Simbología**

Tipus - Clau Estació Aforament:	Tipus - Clau Estación Aforo:
P-03602 : Permanent	P-03602 : Permanente
1-03001 : Primària	1-03001 : Primaria
2-03301 : Secundària	2-03301 : Secundaria
C-03502 : Cobertura	C-03502 : Cobertura
N-332 : M. Foment	N-332 : M.Fomento
CV-608 : Diputació	CV-608 : Diputación
Percentatge de Pesats IMD	Porcentaje de Pesados IMD

**Tipus de Via / Tipo de vía**

Carretera amb calçada doble	Carretera con doble calzada
Xarxa Autònoma Bàsica i R.I.G.E. Convencional	Red Autònoma Bàsica y R.I.G.E. Convencional
Xarxa Local	Red Local

**Titularitat / Titularidad**

M. Foment	N-332	A-3	M. Fomento
Generalitat Valenciana	CV-50	CV-567	Generalidad Valenciana
Diputació	CV-315	CV-608	Diputación

**Esglaons d' IMD / Escalones de IMD**

< 500
500-1000
1000-2000
2000-5000
5000-10000
10000-15000
15000-30000
>30000

Procedència de les dades: Generalitat Valenciana 1998, Ministeri de Foment 1998, Diputació Provincial 1998

E / 1:200000

**GENERALITAT VALENCIANA**  
CONSELLERIA D'OBRES PÚBLIQUES, URBANISME I TRANSPORTS

10 0 10 20 Kilómetros

1:100000