
PROYECTO BÁSICO DE LA RONDA OESTE DE VILAMARXANT

**ANEJO Nº 18
EXPROPIACIONES.**

ÍNDICE

1.- OBJETO.

2.- METODOLOGÍA EMPLEADA.

3.- CRITERIOS DE DELIMITACIÓN DE LAS ZONAS A EXPROPIAR E INDEMNIZAR.

4.- VALORACIÓN DE LOS BIENES Y DERECHOS A EXPROPIAR E INDEMNIZAR POR OCUPACIÓN.

APÉNDICE 1: RELACIÓN DE BIENES A EXPROPIAR

APÉNDICE 2: FICHAS OFICINA VIRTUAL DE CATASTRO

1.- OBJETO.

La actuación proyectada, cuya titularidad corresponde a la Generalitat Valenciana, se sitúa dentro del término municipal de Vilamarxant, pertenecientes a la provincia de Valencia, ubicándose en terrenos de propiedad privada y en terrenos de titularidad pública pertenecientes al Ayuntamiento este municipio o al dominio público de las carreteras existentes.

Las actuaciones proyectadas se desarrollan en su totalidad en parcelas de tipo rústico, tratándose mayoritariamente de suelo calificado como no urbanizable, y una parte menos importante como suelo urbanizable (ver Anejo nº 5 "Planeamiento urbanístico"), según el planeamiento vigente.

Dado que la ejecución de las obras proyectadas requiere la ocupación de propiedades particulares (bienes inmuebles) así como la afección de los derechos correspondientes cuya expropiación o indemnización es necesaria (debido a la ocupación física de los terrenos, a la aparición de nuevas servidumbres o a la modificación de las existentes), se lleva a cabo la redacción del presente anejo para cumplir lo establecido en el artículo 20 de la Ley 6/1991, de 27 de marzo, de Carreteras de la Comunidad Valenciana, relativo al contenido de los proyectos de construcción de carreteras emplazadas en esta comunidad. Se presenta aquí una relación concreta e individualizada de los bienes o derechos cuya ocupación o disposición se consideran necesarias, según lo exigido en el artículo 17 de la Ley de 16 de Diciembre de 1954, de Expropiación Forzosa, y en los artículos 15 y 16 de su Reglamento.

Dado el carácter de proyecto básico, este anejo sirve como punto de partida para la redacción del anejo de expropiaciones que se deberá redactar junto con el futuro proyecto de construcción dónde se ofrezca la solución detallada a construir, y que a su vez servirá de base para la incoación y subsiguiente tramitación del expediente de expropiación de bienes y derechos afectados por la ejecución de las obras que se proyecten.

2.- METODOLOGÍA EMPLEADA.

La superficie de expropiación establecida en este proyecto básico es la necesaria para ubicar las actuaciones previstas y la defensa de la zona de dominio público.

El estudio de las expropiaciones necesarias para la ejecución de las obras, ha sido abordado en base a los siguientes trabajos:

- Obtención de los planos catastrales en formato digital de la zona de actuación, pertenecientes al T.M. de Vilamarxant. Tanto los planos como la información catastral fue obtenida a través de la Oficina Virtual del Catastro. Sobre los planos, se han situado las obras proyectadas, incluyendo los ejes viales (con los correspondientes anchos de calzada y taludes de desmonte y terraplén) y el resto de elementos proyectados que van a implicar ocupación de terrenos.
- Identificación de las parcelas afectadas y análisis de la información catastral.
- Una vez obtenida la superficie a ocupar, así como la información asociada, se ha elaborado la relación de bienes afectados. En ella figura, para cada parcela catastral afectada, el término municipal, la superficie a ocupar de la parcela, su superficie total, y el uso del suelo, junto al número de orden expropiatorio correspondiente. Asimismo, se ha elaborado el plano de expropiaciones, que aparece en el Documento Nº 2 "Planos", donde aparece el número de parcela, de polígono y de orden.

Finalmente, se ha procedido a valorar las indemnizaciones necesarias para todos los conceptos considerados.

3.- CRITERIOS DE DELIMITACIÓN DE LAS ZONAS A EXPROPIAR E INDEMNIZAR.

La Ley 6/1991 de Carreteras de la Comunidad Valenciana define la Zona de dominio público como la destinada a la construcción, utilización y mantenimiento de la vía, y su anchura debe venir establecida en la planificación viaria, abarcando como mínimo la superficie necesaria para la calzada, arcenes y elementos de protección medioambientales o funcionales. Esta superficie viene delimitada por sendas líneas situadas a las siguientes distancias, medidas desde la arista exterior de la explanación:

- ✓ 8 m en autopistas
- ✓ 5 m en autovías y vías rápidas.
- ✓ 3m en las restantes carreteras.

El concepto "vía rápida" proviene de versiones más antiguas de la Instrucción de carreteras 3.1-IC de 1999 y de la ya derogada Ley de carreteras del Estado de 1988. Este concepto ya no se contempla en la 3-1-IC vigente, ni en la Ley de carreteras del estado 37/2015, que delimita el dominio público a 3 m de la línea exterior de explanación en carreteras convencionales y multicarril, ampliando este ancho a 5m para autovías y autopistas.

Por tanto, en nuestro caso se considerará la ampliación de un ancho de 3m para expropiar también la zona de dominio público de toda la carretera. Por lo que se refiere al carril ciclopeatonal, la Ley 6/11 de Movilidad de la Comunidad Valenciana indica la necesidad de expropiar 3 m adicionales correspondientes al dominio público en proyectos de nuevos carriles ciclistas, aunque no contempla el caso de carriles ciclopeatonales adosados a la plataforma de una nueva carretera.

Con todo ello, el criterio seguido en el presente proyecto básico ha sido el de considerar una expropiación adicional de 3m de ancho para contemplar el dominio público a partir de la arista exterior de explanación de la carretera o del carril ciclopeatonal.

Además, se ha establecido los criterios siguientes:

- Para los ramales de las rotondas se ha delimitado como zona a expropiar la ocupación estricta de desmonte o terraplén
- En lo referente a los accesos repuestos se ha considerado estrictamente la zona de ocupación. Para los caminos de acceso paralelos a la carretera, se sigue el mismo criterio, considerándose su ancho total incluido dentro de la zona adicional de 3,00 m del eje principal.
- Si existen zonas de suelo urbano colindante con la actuación, no se ha incluido la expropiación adicional de 3,00 m correspondientes al dominio público de la carretera.
- En la estructura de paso sobre el barranco de Teulada, se fija como arista exterior de explanación, la línea de proyección ortogonal del borde de la estructura sobre el terreno.

Según estos criterios, se ha elaborado el plano de Expropiaciones que se muestra en el Documento Nº 2 "Planos", donde aparecen los límites de las zonas a expropiar en cada parcela, indicando el número de parcela, de polígono y de orden de expropiación. Dicho plano se ha tomado como base para establecer el listado de parcelas afectadas, que aparece en los apéndices del presente anejo, en el que encontramos (además de la identificación de la parcela o subparcela) el uso de cada parcela, la superficie total de la misma, la superficie a expropiar, la superficie restante de parcela. Los listados correspondientes a relación de bienes a expropiar se han agrupado en cada una de las tres fases de ejecución previstas para la ejecución de las obras proyectadas.

En apartados posteriores se lleva a cabo una estimación del presupuesto necesario para acometer las expropiaciones e indemnizaciones necesarias.

4.- VALORACIÓN DE LOS BIENES Y DERECHOS A EXPROPIAR E INDEMNIZAR POR OCUPACIÓN.

Para llevar a cabo la valoración de los bienes y derechos a expropiar, así como de las indemnizaciones necesarias, se ha seguido lo expuesto en Real Decreto 1492/2011, de 24 de octubre, por el que se aprueba el Reglamento de valoraciones de la Ley de Suelo, así como las referencias que ésta realiza a la Ley de 16 de Diciembre de 1954, de Expropiación Forzosa.

Según lo anterior, el valor de expropiación del suelo rústico se determinará por el método especificado en el “Capítulo III. Valoración en situación de suelo rural” del RD 1492/2011. El valor indemnizatorio del suelo urbano se determinará según el “Capítulo IV. Valoración en situación de suelo urbanizado” de este RD 1492/2011”.

No se ha considerado, para determinar el presupuesto de expropiaciones, las zonas de dominio público actuales que se encuentran dentro de las zonas a expropiar.

A continuación se muestra un resumen de las expropiaciones:

EXPROPIACIONES RÚSTICA			
PROPIEDAD		USO	SUP (m ²)
PROPIEDAD PRIVADA		ALMENDRO SECANO	1.663
		LABOR SECANO	13.792-
		LABOR O LABRADIO REGADIO	21.235
		PASTOS	4.201
		FRUTALES SECANO	678
		FRUTALES REGADIO	12.615
		IMPRODUCTIVO	98
		ALGARROBO SECANO	11.925
		BALSA	45
		CONSTRUCCIÓN AGRÍCOLA	14
		AGRIOS REGADIO	60.935
		MATORRAL	2.980-
		OLIVOS SECANO	14.875
		OLIVOS REGADIO	8.576
TOTAL SUPERFICIE PROPIEDAD PRIVADA		153.632 m²	
PROP. PÚBLICA	AYTO. VILAMARXANT, DIPUTACIÓN DE VALENCIA, G.V.	VT - Vía de comunicación de dominio público	19.397
PROP. PÚBLICA	CHJ	HC - Hidrografía construida (embalse, canal)	657
TOTAL SUPERFICIE PROPIEDAD PÚBLICA		20.054 m²	

El PRESUPUESTO ESTIMADO DE LAS EXPROPIACIONES E INDEMNIZACIONES es de: SETECIENTOS TRECE MIL CUARENTA Y UN EUROS CON VENTIOCHO CÉNTIMOS. (713 041,28 €).

**APÉNDICE1:
RELACIÓN DE BIENES A EXPROPIAR**

Nº ORDEN	DESCRIPCIÓN DEL BIEN INMUEBLE				FINCA				SUBPARCELAS		EXPROPIACIÓN	
	Código de Naturaleza del bien Inmueble	Referencia Catastral	Uso	Localización	Polígono	Parcela	Subparcela	Superficie del suelo (m2)	Cultivo	Intensidad	Superficie a expropiar (m²)	Superficie restante (m²)
1	RU	46258A036090160000PG	Agrario	CAMINO. VILAMARXANT [VALENCIA]	36	9016		5.317	VT - Vía de comunicación de dominio público		2.320	2.997
2	RU	46258A037001420000PR	Agrario	PL DISEMINADOS [P-37] RINCON DE HERRAEZ. 46191 VILAMARXANT [VALENCIA]	37	142		4.984	Labor o Labradío seco		126	4.858
3	RU	46258A037001430000PD	Agrario	LLOMETA DEL PANAL. VILAMARXANT [VALENCIA]	37	143		6.718	Algarrobo seco	1	5.013	1.705
4	RU	46258A037001490000PZ	Agrario	LLOMETA DEL PANAL. VILAMARXANT [VALENCIA]	37	149		331	Olivos seco	1	68	263
5	RU	46258A037090130000PE	Agrario	CAMINO. VILAMARXANT [VALENCIA]	37	9013		3.452	VT - Vía de comunicación de dominio público		30	3.422
6	RU	46258A037001440000PX	Agrario	LLOMETA DEL PANAL. VILAMARXANT [VALENCIA]	37	144		774	Olivos seco	1	134	640
7	RU	46258A037003320000PK	Agrario	LLOMETA DEL PANAL. VILAMARXANT [VALENCIA]	37	332		1.493	Labor o Labradío seco		3	1.490
8	RU	46258A037002140000PZ	Agrario	LLOMETA DEL PANAL. VILAMARXANT [VALENCIA]	37	214	b	2.729	Algarrobo seco	1	476	2.253
9	RU	46258A037002130000PS	Agrario	RINCON DE HERRAEZ. 46191 VILAMARXANT [VALENCIA]	37	213		3.715	Agrios regadío	1	1.666	2.049
10	RU	46258A037002120000PE	Agrario	RINCON DE HERRAEZ. 46191 VILAMARXANT [VALENCIA]	37	212		11.963	Agrios regadío	3	3.445	8.518
11	RU	46258A037003000000PK	Agrario	RINCON DE HERRAEZ. 46191 VILAMARXANT [VALENCIA]	37	300		6.295	Agrios regadío	1	4.792	1.503
								14	Construcción agrícola		14	0
12	RU	46258A037001240000PA	Agrario	RINCON DE HERRAEZ. 46191 VILAMARXANT [VALENCIA]	37	124		7.414	Agrios regadío	1	1.337	6.077
13	RU	46258A037001260000PY	Agrario	RINCON DE HERRAEZ. 46191 VILAMARXANT [VALENCIA]	37	126	a	11.753	Agrios regadío		2.322	9.431
14	RU	46258A037000500000PX	Agrario	FUENTE CALIENTE. VILAMARXANT [VALENCIA]	37	50		3.219	Agrios regadío		1.288	1.931
15	RU	46258A037001250000PB	Agrario	RINCON DE HERRAEZ. 46191 VILAMARXANT [VALENCIA]	37	125		689	Labor o Labradío seco		689	0
16	RU	46258A037090110000PI	Agrario	CAMINO. VILAMARXANT [VALENCIA]	37	9011		4.934	VT - Vía de comunicación de dominio público		214	4.720
17	RU	46258A037000510000PI	Agrario	FUENTE CALIENTE. VILAMARXANT [VALENCIA]	37	51		2.153	Olivos regadío		439	1.714

Nº ORDEN	DESCRIPCIÓN DEL BIEN INMUEBLE				FINCA				SUBPARCELAS		EXPROPIACIÓN	
	Código de Naturaleza del bien Inmueble	Referencia Catastral	Uso	Localización	Polígono	Parcela	Subparcela	Superficie del suelo (m2)	Cultivo	Intensidad	Superficie a expropiar (m²)	Superficie restante (m²)
18	RU	46258A037000490000PJ	Agrario	FUENTE CALIENTE. VILAMARXANT [VALENCIA]	37	49		7.127	Agrios regadío		1.733	5.394
19	RU	46258A037000470000PX	Agrario	CARRASCAL. VILAMARXANT [VALENCIA]	37	47		5.513	Agrios regadío		1.774	3.739
20	RU	46258A037000480000PI	Agrario	CARRASCAL. VILAMARXANT [VALENCIA]	37	48		4.301	Agrios regadío		171	4.130
21	RU	46258A037090150000PZ	Agrario	CAMINO. VILAMARXANT [VALENCIA]	37	9015		1.455	VT - Vía de comunicación de dominio público		120	1.335
22	RU	46258A037003180000PG	Agrario	CARRASCAL. VILAMARXANT [VALENCIA]	37	318		3.861	Olivos secano		1.030	2.831
23	RU	46258A037000880000PU	Agrario	CARRASCAL. VILAMARXANT [VALENCIA]	37	88		3.244	Olivos regadio		3.244	0
24	RU	46258A037000660000PQ	Agrario	CARRASCAL. VILAMARXANT [VALENCIA]	37	66		3.145	Olivos regadio		1.893	1.252
25	RU	46258A037002860000PB	Agrario	CARRASCAL. VILAMARXANT [VALENCIA]	37	286		2.849	Olivos secano		1.780	1.069
26	RU	46258A037000870000PZ	Agrario	CARRASCAL. VILAMARXANT [VALENCIA]	37	87	a	5.452	Labor o Labradio secano		99	5.353
27	RU						b	66	Pastos		65	1
28	RU	46258A037000980000PQ	Agrario	CARRASCAL. VILAMARXANT [VALENCIA]	37	98		3.562	Agrios regadío		274	3.288
29	RU	46258A037002870000PY	Agrario	CARRASCAL. VILAMARXANT [VALENCIA]	37	287	a	2.755	Agrios regadío		1.389	1.366
30	RU				37	287	b	562	Pastos		180	382
31	RU	46258A037000890000PH	Agrario	CARRASCAL. VILAMARXANT [VALENCIA]	37	89	a	3.567	Agrios regadío		21	3.546
32	RU	46258A037000960000PY	Agrario	CARRASCAL. VILAMARXANT [VALENCIA]	37	96		3.164	Agrios regadío		108	3.056
33	RU	46258A037002840000PW	Agrario	CARRASCAL. VILAMARXANT [VALENCIA]	37	284		1.656	Agrios regadío		3	1.653
34	RU	46258A037090220000PA	Agrario	CARRASCAL. VILAMARXANT [VALENCIA]	37	9022		2.576	VT - Vía de comunicación de dominio público		1.258	1.318
35	RU	46258A037000950000PB	Agrario	CARRASCAL. VILAMARXANT [VALENCIA]	37	95		2.830	Agrios regadío	2	10	2.820
36	RU	46258A037002850000PA	Agrario	CARRASCAL. VILAMARXANT [VALENCIA]	37	285		557	Olivos regadio		42	515

Nº ORDEN	DESCRIPCIÓN DEL BIEN INMUEBLE				FINCA				SUBPARCELAS		EXPROPIACIÓN	
	Código de Naturaleza del bien Inmueble	Referencia Catastral	Uso	Localización	Polígono	Parcela	Subparcela	Superficie del suelo (m2)	Cultivo	Intensidad	Superficie a expropiar (m²)	Superficie restante (m²)
37	RU	46258A037090050000PR	Agrario	CAMINO. VILAMARXANT [VALENCIA]	37	9005		114	VT - Vía de comunicación de dominio público		14	100
38	RU	46258A037000970000PG	Agrario	CARRASCAL. VILAMARXANT [VALENCIA]	37	97	a	2.754	Agrios regadío	2	1.303	1.451
39	RU				37	97	b	1.341	Pastos		511	830
40	RU	46258A037090190000PA	Agrario	BARRANCO DE TEULA. VILAMARXANT [VALENCIA]	37	9019		32.982	[Hidrografía natural [río,laguna,arroyo]		657	32.325
41	RU	46258A037003090000PU	Agrario	COLL DE LA PLATERA. VILAMARXANT [VALENCIA]	37	309		2.357	labor o Labradio regadio		1.290	1.067
42	RU	46258A037000020000PQ	Agrario	COLL DE LA PLATERA. VILAMARXANT [VALENCIA]	37	2		4.139	labor o Labradio regadio		1.781	2.358
43	RU	46258A037000010000PG	Agrario	COLL DE LA PLATERA. VILAMARXANT [VALENCIA]	37	1		2.207	Agrios regadío	2	632	1.575
44	RU	46258A037003130000PH	Agrario	COLL DE LA PLATERA. VILAMARXANT [VALENCIA]	37	313		2.200	Agrios regadío	2	1.460	740
45	RU	46258A037090020000PM	Agrario	CAMINO DEL CARRASCAL. VILAMARXANT	37	9002		7.256	VT - Vía de comunicación de dominio público		298	6.958
46	RU	46258A037003140000PW	Agrario	COLL DE LA PLATERA. 46191 VILAMARXANT [VALENCIA]	40	314	a	3.661	Agrios regadío	2	152	3.509
47	RU	46258A040000670000PP	Agrario	COVA DE MAIQUES. VILAMARXANT [VALENCIA]	40	67	a	3.356	Agrios regadío	2	1.672	1.684
48	RU	46258A040004480000PQ	Agrario	COVA DE MAIQUES. VILAMARXANT [VALENCIA]	40	448		1.475	Agrios regadío	2	75	1.400
49	RU	46258A040000670000PP	Agrario	COVA DE MAIQUES. VILAMARXANT [VALENCIA]	40	67	b	1.549	Pastos		804	745
50	RU	46258A040004490000PP	Agrario	COVA DE MAIQUES. VILAMARXANT [VALENCIA]	40	449		1.380	Agrios regadío		478	902
51	RU	46258A040003550000PP	Agrario	COVA DE MAIQUES. VILAMARXANT [VALENCIA]	40	355		1.298	Matorral		1.298	0
52	RU	46258A040003540000PQ	Agrario	COVA DE MAIQUES. VILAMARXANT [VALENCIA]	40	354	a	734	Agrios regadío		396	338
53	RU				40	354	b	923	Matorral		923	0
54	RU				40	354	c	507	Olivos secano		507	0
55	RU				40	354	d	761	Matorral		759	2

Nº ORDEN	DESCRIPCIÓN DEL BIEN INMUEBLE				FINCA				SUBPARCELAS		EXPROPIACIÓN	
	Código de Naturaleza del bien Inmueble	Referencia Catastral	Uso	Localización	Polígono	Parcela	Subparcela	Superficie del suelo (m2)	Cultivo	Intensidad	Superficie a expropiar (m²)	Superficie restante (m²)
56	RU	46258A040004450000PB	Agrario	COVA DE MAIQUES. VILAMARXANT [VALENCIA]	40	445		1.693	Agrios regadío	2	145	1.548
57	RU	46258A040004440000PA	Agrario	COVA DE MAIQUES. VILAMARXANT [VALENCIA]	40	444		5.644	Agrios regadío	2	4255	1.389
58	RU	46258A040000650000PG	Agrario	COVA DE MAIQUES. VILAMARXANT [VALENCIA]	40	65		5.266	Algarrobo seco	2	15	5.251
59	RU	46258A040000640000PY	Agrario	COVA DE MAIQUES. VILAMARXANT [VALENCIA]	40	64		4.665	Agrios regadío	2	123	4.542
60	RU	46258A040090110000PI	Agrario	CAMINO. VILAMARXANT [VALENCIA]	40	9011		5.065	VT - Vía de comunicación de dominio público		316	4.749
61	RU	46258A040001450000PI	Agrario	COVA DE MAIQUES. VILAMARXANT [VALENCIA]	40	145		10.324	Labor o labradío regadío	2	368	9.956
62	RU	46258A040001440000PX	Agrario	COVA DE MAIQUES. VILAMARXANT [VALENCIA]	40	144		2.130	Agrios regadío	2	2.130	0
63	RU	46258A040001430000PD	Agrario	COVA DE MAIQUES. VILAMARXANT [VALENCIA]	40	143		3.151	Olivos seco	1	402	2.749
64	RU	46258A040001390000PR	Agrario	COVA DE MAIQUES. VILAMARXANT [VALENCIA]	40	139		4.024	Agrios regadío		1.429	2.595
65	RU	46258A040001420000PR	Agrario	COVA DE MAIQUES. VILAMARXANT [VALENCIA]	40	142		5.328	Frutales regadío	1	2.165	3.163
66	RU	46258A040001400000PO	Agrario	COVA DE MAIQUES. VILAMARXANT [VALENCIA]	40	140		795	Pastos		795	0
67	RU	46258A001006430000PL	Agrario	EL MOLINET. VILAMARXANT [VALENCIA]	1	643		529	Pastos		125	404
68	RU	46258A040001410000PK	Agrario	COVA DE MAIQUES. VILAMARXANT [VALENCIA]	40	141		1.276	Algarrobo seco		79	1.197
69	RU	46258A026090080000PE	Agrario	CAMINO DE VILLAMARCHANTE A TEU. VILAMARXANT	26	9008		29.432	VT - Vía de comunicación de dominio público		616	28.816
70	RU	46258A026000380000PO	Agrario	ALCHINET. VILAMARXANT [VALENCIA]	26	38		75	Algarrobo seco		75	0
71	RU	46258A026000370000PM	Agrario	ALCHINET. VILAMARXANT [VALENCIA]	26	37		10.102	Olivos seco		6.453	3.649
72	RU	46258A026000350000PT	Agrario	ALCHINET. VILAMARXANT [VALENCIA]	26	35		21.745	Agrios regadío	1	1.129	20.616
73	RU	46258A026090010000PO	Agrario	CAMINO. VILAMARXANT [VALENCIA]	26	9001		813	VT - Vía de comunicación de dominio público		25	788
74	RU	46258A026000340000PL	Agrario	ALCHINET. VILAMARXANT [VALENCIA]	26	34		2.232	Agrios regadío	2	8	2.224

Nº ORDEN	DESCRIPCIÓN DEL BIEN INMUEBLE				FINCA				SUBPARCELAS		EXPROPIACIÓN	
	Código de Naturaleza del bien Inmueble	Referencia Catastral	Uso	Localización	Polígono	Parcela	Subparcela	Superficie del suelo (m2)	Cultivo	Intensidad	Superficie a expropiar (m²)	Superficie restante (m²)
75	RU	46258A026090560000PQ	Agrario	CARRETERA DE QUART DE POBLET. VILAMARXANT	26	9056		47.756	VT - Vía de comunicación de dominio público		2.308	45.448
76	RU	46258A027000410000PQ	Agrario	LA COSA. VILAMARXANT [VALENCIA]	27	41		4.660	Labor o labrado regadio	2	19	4.641
77	RU	46258A027000400000PG	Agrario	LA COSA. VILAMARXANT [VALENCIA]	27	40	b	698	Labor o labrado regadio	1	7	691
78	RU				27	40	a	1.351	Olivos secano	1	25	1.326
79	RU	46258A027000390000PP	Agrario	LA COSA. VILAMARXANT [VALENCIA]	27	39		7.725	Labor o labrado secano		2.468	5.257
80	RU	46258A027090030000PL	Agrario	CAMINO. VILAMARXANT [VALENCIA]	27	9003		1.357	VT - Vía de comunicación de dominio público		634	723
81	RU	46258A027007560000PX	Agrario	LA COSA. VILAMARXANT [VALENCIA]	27	756		1.529	Olivos secano	1	1.529	0
82	RU	46258A027000380000PQ	Agrario	LA COSA. VILAMARXANT [VALENCIA]	27	38		2.309	Frutales regadio	2	2.264	45
83	RU	46258A027000370000PG	Agrario	LA COSA. VILAMARXANT [VALENCIA]	27	37		450	Labor o labrado secano		450	0
84	RU	46258A027090020000PP	Agrario	CTRA DE QUART DE POBLET A PEDR. VILAMARXANT	27	9002		3.149	VT - Vía de comunicación de dominio público		489	2.660
85	RU	46258A027001110000PM	Agrario	LA COSA. VILAMARXANT [VALENCIA]	27	111		4.915	Agrios regadío	2	4	4.911
86	RU	46258A027000340000PA	Agrario	LA COSA. VILAMARXANT [VALENCIA]	27	34		3.640	Agrios regadío	2	255	3.385
87	RU	46258A027000350000PB	Agrario	LA COSA. VILAMARXANT [VALENCIA]	27	35		3.050	Labor o labrado regadio	3	192	2.858
88	RU	46258A027000360000PY	Agrario	LA COSA. VILAMARXANT [VALENCIA]	27	36		1.141	Agrios regadío	2	130	1.011
89	RU	46258A027007430000PQ	Agrario	LA COSA. VILAMARXANT [VALENCIA]	27	743		1.079	Agrios regadío	2	138	941
90	RU	46258A027007440000PP	Agrario	LA COSA. VILAMARXANT [VALENCIA]	27	744		1.138	Agrios regadío	2	238	900
91	RU	46258A027007220000PR	Agrario	LA COSA. VILAMARXANT [VALENCIA]	27	722		1.105	Frutales regadio	2	1.105	0
92	RU	46258A027001120000PO	Agrario	LA COSA. VILAMARXANT [VALENCIA]	27	112		1.949	Agrios regadío	2	10	1.939

Nº ORDEN	DESCRIPCIÓN DEL BIEN INMUEBLE				FINCA				SUBPARCELAS		EXPROPIACIÓN	
	Código de Naturaleza del bien Inmueble	Referencia Catastral	Uso	Localización	Polígono	Parcela	Subparcela	Superficie del suelo (m2)	Cultivo	Intensidad	Superficie a expropiar (m²)	Superficie restante (m²)
93	RU	46258A027000320000PH	Agrario	LA COSA. VILAMARXANT [VALENCIA]	27	32	b	571	Frutales regadio	1	571	0
94	RU				27	32	a	1.637	Agrios regadío	1	378	1.259
95	RU	46258A027007370000PB	Agrario	LA COSA. VILAMARXANT [VALENCIA]	27	737	a	1.141	Labor o labradio regadio	2	182	959
96	RU				27	737	b	651	Olivos secano	1	651	0
97	RU	46258A027000300000PZ	Agrario	LA COSA. VILAMARXANT [VALENCIA]	27	30		2.049	Olivos secano	1	821	1.228
98	RU	46258A027007380000PY	Agrario	LA COSA. VILAMARXANT [VALENCIA]	27	738		623	Olivos secano	1	623	0
99	RU	46258A027000250000PE	Agrario	LA COSA. VILAMARXANT [VALENCIA]	27	25		2.086	Olivos secano	1	337	1.749
100	RU	46258A027090010000PQ	Agrario	CAMINO DE VILLALBA. VILAMARXANT [VALENCIA]	27	9001		4.372	VT - Vía de comunicación de dominio público		231	4.141
101	RU	46258A030001040000PP	Agrario	CASETA DELS PASTORS. VILAMARXANT [VALENCIA]	30	104		3.646	Agrios regadío	2	1.480	2.166
102	RU	46258A030090150000PI	Agrario	CAMINO. VILAMARXANT [VALENCIA]	30	9015		141	VT - Vía de comunicación de dominio público		142	-1
103	RU	46258A030001030000PQ	Agrario	CASETA DELS PASTORS. VILAMARXANT [VALENCIA]	30	103		4.430	Agrios regadío	2	732	3.698
104	RU	46258A030001010000PY	Agrario	CASETA DELS PASTORS. VILAMARXANT [VALENCIA]	30	101	a	1.663	Almendo secano	1	1.663	0
105	RU	46258A030013560000PA	Agrario	CASETA DELS PASTORS. VILAMARXANT [VALENCIA]	30	1356		3.528	Algarrobo secano	1	2.288	1.240
106	RU	46258A030001000000PB	Agrario	CASETA DELS PASTORS. VILAMARXANT [VALENCIA]	30	100		2.550	frutales secano	2	678	1.872
107	RU	46258A030090080000PK	Agrario	CAMINO. VILAMARXANT [VALENCIA]	30	9008		3.646	VT - Vía de comunicación de dominio público		76	3.570
108	RU	46258A030001060000PT	Agrario	CASETA DELS PASTORS. VILAMARXANT [VALENCIA]	30	106	a	4.522	Labor o labradio secano		861	3.661
109	RU		Agrario		30	106	b	1.298	Pastos		981	317
110	RU	46258A030002900000PH	Agrario	CASETA DELS PASTORS. VILAMARXANT [VALENCIA]	30	290		792	Pastos		512	280
111	RU	46258A030002910000PW	Agrario	CASETA DELS PASTORS. VILAMARXANT [VALENCIA]	30	291		1.795	Labor o labradio regadio	2	607	1.188

Nº ORDEN	DESCRIPCIÓN DEL BIEN INMUEBLE				FINCA				SUBPARCELAS		EXPROPIACIÓN	
	Código de Naturaleza del bien Inmueble	Referencia Catastral	Uso	Localización	Polígono	Parcela	Subparcela	Superficie del suelo (m2)	Cultivo	Intensidad	Superficie a expropiar (m²)	Superficie restante (m²)
112	RU	46258A030002890000PA	Agrario	CASETA DELS PASTORS. VILAMARXANT [VALENCIA]	30	289		4.969	Labor o labradio regadio	2	368	4.601
113	RU	46258A030011100000PL	Agrario	PINA DE LES ANIMES. VILAMARXANT [VALENCIA]	30	1110		2.352	Algarrobo seco	1	1.635	717
114	RU	46258A030090050000PF	Agrario	CAMINO. VILAMARXANT [VALENCIA]	30	9005		738	VT - Vía de comunicación de dominio público		211	527
115	RU	46258A030002930000PB	Agrario	PINA DE LES ANIMES. VILAMARXANT [VALENCIA]	30	293		3.616	Labor o labradio seco		3.616	0
116	RU	46258A030002940000PY	Agrario	PINA DE LES ANIMES. VILAMARXANT [VALENCIA]	30	294	a	738	Frutales regadio	1	738	0
								45	Balsa		45	0
117	RU	46258A030012450000PR	Agrario	PINA DE LES ANIMES. VILAMARXANT [VALENCIA]	30	1245		1.873	Labor o labradio regadio	1	605	1.268
118	RU	46258A030013730000PK	Agrario	PINA DE LES ANIMES. VILAMARXANT [VALENCIA]	30	1373		1.820	Labor o labradio regadio	1	100	1.720
119	RU	46258A030002950000PG	Agrario	PINA DE LES ANIMES. VILAMARXANT [VALENCIA]	30	295		1.457	Algarrobo seco	2	1.457	0
120	RU	46258A030002960000PQ	Agrario	PINA DE LES ANIMES. VILAMARXANT [VALENCIA]	30	296	c	971	Agrios regadio	3	971	0
121	RU				30	296	b	2.958	Olivos regadio		2.958	0
122	RU				30	296	a	1.299	Labor o labradio regadio	1	1.299	0
123	RU	46258A030090070000PO	Agrario	CAMINO. VILAMARXANT [VALENCIA]	30	9007		1.731	VT - Vía de comunicación de dominio público		693	1.038
124	RU	46258A030014790000PU	Agrario	PINA DE LES ANIMES. VILAMARXANT [VALENCIA]	30	1479		6.285	Labor o labradio seco		2.959	3.326
125	RU	46258A030002270000PY	Agrario	PINA DE LES ANIMES. VILAMARXANT [VALENCIA]	30	227		1.972	Olivos seco	1	137	1.835
126	RU	46258A030002260000PB	Agrario	PINA DE LES ANIMES. VILAMARXANT [VALENCIA]	30	226		2.370	Labor o labradio seco		2.370	0
127	RU	46258A030002210000PZ	Agrario	PINA DE LES ANIMES. VILAMARXANT [VALENCIA]	30	221		5.363	Algarrobo seco	2	887	4.476
128	RU	46258A030090060000PM	Agrario	CAMINO. VILAMARXANT [VALENCIA]	30	9006		2.016	VT - Vía de comunicación de dominio público		143	1.873

Nº ORDEN	DESCRIPCIÓN DEL BIEN INMUEBLE				FINCA				SUBPARCELAS		EXPROPIACIÓN	
	Código de Naturaleza del bien Inmueble	Referencia Catastral	Uso	Localización	Polígono	Parcela	Subparcela	Superficie del suelo (m2)	Cultivo	Intensidad	Superficie a expropiar (m²)	Superficie restante (m²)
129	RU	46258A030011380000PP	Agrario	PINA DE LES ANIMES. VILAMARXANT [VALENCIA]	30	1138	b	378	Olivos secano	1	378	0
130	RU				30	1138	a	2.431	Agrios regadío	2	1.529	902
131	RU	46258A030011400000PQ	Agrario	PINA DE LES ANIMES. VILAMARXANT [VALENCIA]	30	1140		3.162	Agrios regadío	2	657	2.505
132	RU	3531204YJ0833A0001HE	Agrario	46191 VILAMARXANT [VALENCIA]	30	1369		3.368	Agrios regadío	1	69	3.299
133	RU	SIN DATOS							VT - Vía de comunicación de dominio público		312	-312
134	RU	3531202YJ0833C0001ZZ	Agrario	46191 VILAMARXANT [VALENCIA]	30	229		2.328	Frutales regadío	1	824	1.504
135	RU	3531212YJ0833C0001GZ	Agrario	46191 VILAMARXANT [VALENCIA]	30	235		6.729	Frutales regadío	1	1.746	4.983
136	RU	3531273YJ0833D0001AU	Agrario	46191 VILAMARXANT [VALENCIA]	30	236	a	2.019	Labor o labradio regadío	1	1.304	715
137	RU	3531213YJ0833D0001QU	Agrario	46191 VILAMARXANT [VALENCIA]	30	236		3.340	Labor o labradio regadío	2	2.147	1.193
138	RU	46258A030090010000PQ	Agrario	CAMINO. VILAMARXANT [VALENCIA]	30	9001		1.141	VT - Vía de comunicación de dominio público		167	974
139	RU	46258A030011500000PK	Agrario	PINA DE LES ANIMES. VILAMARXANT [VALENCIA]	30	1150		1.529	Agrios regadío	2	97	1.432
140	RU	46258A030090110000PK	Agrario	CAMINO. VILAMARXANT [VALENCIA]	30	9011		6.006	VT - Vía de comunicación de dominio público		72	5.934
141	RU	46258A030010910000PX	Agrario	PINA DE LES ANIMES. VILAMARXANT [VALENCIA]	30	1091		2.555	Agrios regadío	2	1.539	1.016
142	RU	46258A030000550000PI	Agrario	PINA DE LES ANIMES. VILAMARXANT [VALENCIA]	30	55		5.455	Agrios regadío	1	5.455	0
143	RU	46258A030011240000PE	Agrario	CASETA DELS PASTORS. VILAMARXANT [VALENCIA]	30	1124	a	6.707	Labor o labradio regadío	2	35	6.672
144	RU	46258A030011230000PJ	Agrario	CASETA DELS PASTORS. VILAMARXANT [VALENCIA]	30	1123		1.585	Agrios regadío	1	249	1.336
145	RU	46258A030011220000PI	Agrario	CASETA DELS PASTORS. VILAMARXANT [VALENCIA]	30	1122		1.780	Agrios regadío	1	1.114	666
146	RU	CALLE LA PEA							VT - Vía de comunicación de dominio público		21	-21
147	RU	46258A001090300000PL	Agrario	CAMINO DE LA PEA. VILAMARXANT [VALENCIA]	1	9030		37.811	VT - Vía de comunicación de dominio público		1.169	36.642

Nº ORDEN	DESCRIPCIÓN DEL BIEN INMUEBLE				FINCA				SUBPARCELAS		EXPROPIACIÓN	
	Código de Naturaleza del bien Inmueble	Referencia Catastral	Uso	Localización	Polígono	Parcela	Subparcela	Superficie del suelo (m2)	Cultivo	Intensidad	Superficie a expropiar (m²)	Superficie restante (m²)
148	RU	46258A001013160000PA	Agrario	EL MOLINET. VILAMARXANT [VALENCIA]	1	1316		1.405	Labor o labradío regadío	1	28	1.377
149	RU	46258A001013110000PS	Agrario	EL MOLINET. VILAMARXANT [VALENCIA]	1	1311		570	Pastos		166	404
150	RU	46258A001006420000PP	Agrario	EL MOLINET. VILAMARXANT [VALENCIA]	1	642		1.184	Pastos		62	1.122
151	RU	46258A001006300000PZ (46258A001006300001AX)	Agrario	EL MOLINET. VILAMARXANT [VALENCIA]	1	630		1.188	Labor o labradío secano (Vivienda, almacén)		151	1.037
152	RU	46258A001006410000PQ	Agrario	EL MOLINET. VILAMARXANT [VALENCIA]	1	641		1.063	Labor o labradío regadío	2	487	576
153	RU	46258A001013810000PH	Agrario	EL MOLINET. VILAMARXANT [VALENCIA]	1	1381		999	Labor o labradío regadío	2	999	0
154	RU	46258A001013800000PU	Agrario	EL MOLINET. VILAMARXANT [VALENCIA]	1	1380		1.017	Labor o labradío regadío	2	775	242
155	RU	46258A001006400000PG	Agrario	EL MOLINET. VILAMARXANT [VALENCIA]	1	640		888	Labor o labradío regadío	2	80	808
156	RU	46258A001007620000PW	Agrario	EL MOLINET. VILAMARXANT [VALENCIA]	1	762	a	10.238	Labor o labradío regadío	2	3.634	6.604
157	RU	46258A001007630000PA	Agrario	EL MOLINET. VILAMARXANT [VALENCIA]	1	763	a	2.294	Agrios regadío	1	692	1.602
158	RU	46258A001013910000PP	Agrario	EL MOLINET. VILAMARXANT [VALENCIA]	1	1391		870	Agrios regadío	1	149	721
159	RU	46258A001006310000PU	Agrario	EL MOLINET. VILAMARXANT [VALENCIA]	1	631		1.097	Agrios regadío	1	291	806
160	RU	46258A001012660000PM	Agrario	EL FAS. VILAMARXANT [VALENCIA]	1	1266		433	Agrios regadío	1	433	0
161	RU	46258A001008460000PI	Agrario	EL MOLINET. VILAMARXANT [VALENCIA]	1	846		913	Agrios regadío	1	913	0
162	RU	46258A001007590000PW	Agrario	EL MOLINET. VILAMARXANT [VALENCIA]	1	759		1.641	Agrios regadío	1	90	1.551
163	RU	46258A001008440000PD	Agrario	EL FAS. VILAMARXANT [VALENCIA]	1	844		3.089	Agrios regadío	1	1.435	1.654
164	RU	46258A001009050000PR	Agrario	EL FAS. VILAMARXANT [VALENCIA]	1	905		2.748	Agrios regadío	1	362	2.386
165	RU	46258A001010480000PX	Agrario	EL MOLINET. VILAMARXANT [VALENCIA]	1	1048		2.221	Labor o labradío regadío	1	1.727	494

Nº ORDEN	DESCRIPCIÓN DEL BIEN INMUEBLE				FINCA				SUBPARCELAS		EXPROPIACIÓN	
	Código de Naturaleza del bien Inmueble	Referencia Catastral	Uso	Localización	Polígono	Parcela	Subparcela	Superficie del suelo (m2)	Cultivo	Intensidad	Superficie a expropiar (m²)	Superficie restante (m²)
166	RU	46258A001090090000PE	Agrario	CAMINO. VILAMARXANT [VALENCIA]	1	9009		7.063	VT - Vía de comunicación de dominio público		215	6.848
167	RU	46258A001008420000PK	Agrario	EL FAS. VILAMARXANT [VALENCIA]	1	842		3.764	Labor o labradío regadío	1	2.414	1.350
168	RU	46258A001014940000PK	Agrario	EL FAS. VILAMARXANT [VALENCIA]	1	1494		1.703	Improductivo		98	1.605
169	RU	46258A001008410000PO	Agrario	EL FAS. VILAMARXANT [VALENCIA]	1	841		1.215	Agrios regadío	1	593	622
170	RU	46258A001008370000PM	Agrario	EL FAS. VILAMARXANT [VALENCIA]	1	837		2.229	Agrios regadío	1	201	2.028
171	RU	46258A001012610000PQ	Agrario	EL FAS. VILAMARXANT [VALENCIA]	1	1261		5.789	Frutales regadío	1	3.202	2.587
172	RU	46258A001007400000PL	Agrario	EL FAS. VILAMARXANT [VALENCIA]	1	740		1.157	Agrios regadío	1	85	1.072
173	RU	46258A001007390000PF	Agrario	EL FAS. VILAMARXANT [VALENCIA]	1	739		2.029	Agrios regadío	1	1.370	659
174	RU	46258A001006130000PF	Agrario	EL FAS. VILAMARXANT [VALENCIA]	1	613		476	Agrios regadío	1	476	0
175	RU	46258A001006170000PR	Agrario	EL FAS. VILAMARXANT [VALENCIA]	1	617		831	Agrios regadío	1	184	647
176	RU	46258A001006140000PM	Agrario	EL FAS. VILAMARXANT [VALENCIA]	1	614		293	Labor o labradío regadío	1	293	0
177	RU	46258A001006120000PT	Agrario	EL FAS. VILAMARXANT [VALENCIA]	1	612		5.667	Agrios regadío	1	2.561	3.106
178	RU	46258A001090070000PI	Agrario	CAMINO. VILAMARXANT [VALENCIA]	1	9007		7.327	VT - Vía de comunicación de dominio público		40	7.287
179	RU	46258A001006080000PL	Agrario	EL FAS. VILAMARXANT [VALENCIA]	1	608		887	Agrios regadío	1	204	683
180	RU	46258A001090070000PI	Agrario	CAMINO. VILAMARXANT [VALENCIA]	1	9007		7.327	VT - Vía de comunicación de dominio público		6.377	950
181	RU	46258A031001360000PW	Agrario	HORTA MAJOR. VILAMARXANT [VALENCIA]	31	136		1.682	Agrios regadío	1	131	1.551
182	RU	CALLE LUIS SANTANGEL							VT - Vía de comunicación de dominio público		886	-886
183	RU	46258A037003100000PS	Agrario	COLL DE LA PLATERA. VILAMARXANT [VALENCIA]	37	310		638	Labor o labradío regadío	3	494	144

APÉNDICE 2:
FICHAS OFICINA VIRTUAL DE CATASTRO

1

GOBIERNO DE ESPAÑA MINISTERIO DE HACIENDA SECRETARÍA DE ESTADO DE HACIENDA DIRECCIÓN GENERAL DEL CATASTRO

CONSULTA DESCRIPTIVA Y GRÁFICA DE DATOS CATASTRALES DE BIEN INMUEBLE

REFERENCIA CATASTRAL DEL INMUEBLE
46258A036090160000PG

INFORMACIÓN GRÁFICA E: 1/1500

DATOS DESCRIPTIVOS DEL INMUEBLE

LOCALIZACIÓN
Polígono 36 Parcela 9016
CAMINO. VILAMARXANT [VALENCIA]

USO PRINCIPAL
Agrario [Vía de comunicación de dominio público 00]

AÑO CONSTRUCCIÓN
--

COEFICIENTE DE PARTICIPACIÓN
100,000000

SUPERFICIE CONSTRUIDA (m²)
--

PARCELA CATASTRAL

SITUACIÓN
Polígono 36 Parcela 9016
CAMINO. VILAMARXANT [VALENCIA]

SUPERFICIE CONSTRUIDA (m²)
0

SUPERFICIE GRÁFICA PARCELA (m²)
5.317

TIPO DE FINCA
--

Este documento no es una certificación catastral, pero sus datos pueden ser verificados a través del 'Acceso a datos catastrales no protegidos' de la SEC.

Miércoles , 20 de Noviembre de 2019

703,050 Coordenadas U.T.M. Huso 30 ETRS89
 Límite de Manzana
 Límite de Parcela
 Límite de Construcciones
 Mobiliario y aceras
 Límite zona verde
 Hidrografía

3

GOBIERNO DE ESPAÑA MINISTERIO DE HACIENDA SECRETARÍA DE ESTADO DE HACIENDA DIRECCIÓN GENERAL DEL CATASTRO

CONSULTA DESCRIPTIVA Y GRÁFICA DE DATOS CATASTRALES DE BIEN INMUEBLE

REFERENCIA CATASTRAL DEL INMUEBLE
46258A037001430000PD

INFORMACIÓN GRÁFICA E: 1/3000

DATOS DESCRIPTIVOS DEL INMUEBLE

LOCALIZACIÓN
Polígono 37 Parcela 143
LLOMETA DEL PANAL. VILAMARXANT [VALENCIA]

USO PRINCIPAL
Agrario [Algarrobo seco 01]

AÑO CONSTRUCCIÓN
--

COEFICIENTE DE PARTICIPACIÓN
100,000000

SUPERFICIE CONSTRUIDA (m²)
--

PARCELA CATASTRAL

SITUACIÓN
Polígono 37 Parcela 143
LLOMETA DEL PANAL. VILAMARXANT [VALENCIA]

SUPERFICIE CONSTRUIDA (m²)
--

SUPERFICIE GRÁFICA PARCELA (m²)
6.718

TIPO DE FINCA
--

Este documento no es una certificación catastral, pero sus datos pueden ser verificados a través del 'Acceso a datos catastrales no protegidos' de la SEC.

Miércoles , 20 de Noviembre de 2019

703,100 Coordenadas U.T.M. Huso 30 ETRS89
 Límite de Manzana
 Límite de Parcela
 Límite de Construcciones
 Mobiliario y aceras
 Límite zona verde
 Hidrografía

2

GOBIERNO DE ESPAÑA MINISTERIO DE HACIENDA SECRETARÍA DE ESTADO DE HACIENDA DIRECCIÓN GENERAL DEL CATASTRO

CONSULTA DESCRIPTIVA Y GRÁFICA DE DATOS CATASTRALES DE BIEN INMUEBLE

REFERENCIA CATASTRAL DEL INMUEBLE
46258A037001420000PR

INFORMACIÓN GRÁFICA E: 1/3000

DATOS DESCRIPTIVOS DEL INMUEBLE

LOCALIZACIÓN
PL DISEMINADOS [P-37] 142 Polígono 37 Parcela 142
RINCON DE HERRAEZ. 46191 VILAMARXANT [VALENCIA]

USO PRINCIPAL
Industrial agr.

AÑO CONSTRUCCIÓN
1998

COEFICIENTE DE PARTICIPACIÓN
100,000000

SUPERFICIE CONSTRUIDA (m²)
1.757

PARCELA CATASTRAL

SITUACIÓN
PL DISEMINADOS [P-37] 142 Polígono 37 Parcela 142
RINCON DE HERRAEZ. VILAMARXANT [VALENCIA]

SUPERFICIE CONSTRUIDA (m²)
1.757

SUPERFICIE GRÁFICA PARCELA (m²)
4.984

TIPO DE FINCA
Parcela construida sin división horizontal

CONSTRUCCIÓN

Destino	Escala	Planta	Puerta	Superficie m ²
ALMACEN	1	00	01	69
OBR URB INT	1	00	02	1.688

CULTIVO

Subparcela	CC	Cultivo	IP	Superficie m ²
0	C-	Labor o Labradío seco	00	3.227

Este documento no es una certificación catastral, pero sus datos pueden ser verificados a través del 'Acceso a datos catastrales no protegidos' de la SEC.

Miércoles , 20 de Noviembre de 2019

703,100 Coordenadas U.T.M. Huso 30 ETRS89
 Límite de Manzana
 Límite de Parcela
 Límite de Construcciones
 Mobiliario y aceras
 Límite zona verde
 Hidrografía

4

GOBIERNO DE ESPAÑA MINISTERIO DE HACIENDA SECRETARÍA DE ESTADO DE HACIENDA DIRECCIÓN GENERAL DEL CATASTRO

CONSULTA DESCRIPTIVA Y GRÁFICA DE DATOS CATASTRALES DE BIEN INMUEBLE

REFERENCIA CATASTRAL DEL INMUEBLE
46258A037001490000PZ

INFORMACIÓN GRÁFICA E: 1/2000

DATOS DESCRIPTIVOS DEL INMUEBLE

LOCALIZACIÓN
Polígono 37 Parcela 149
LLOMETA DEL PANAL. VILAMARXANT [VALENCIA]

USO PRINCIPAL
Agrario [Olivos seco 01]

AÑO CONSTRUCCIÓN
--

COEFICIENTE DE PARTICIPACIÓN
100,000000

SUPERFICIE CONSTRUIDA (m²)
--

PARCELA CATASTRAL

SITUACIÓN
Polígono 37 Parcela 149
LLOMETA DEL PANAL. VILAMARXANT [VALENCIA]

SUPERFICIE CONSTRUIDA (m²)
--

SUPERFICIE GRÁFICA PARCELA (m²)
331

TIPO DE FINCA
--

Este documento no es una certificación catastral, pero sus datos pueden ser verificados a través del 'Acceso a datos catastrales no protegidos' de la SEC.

Miércoles , 20 de Noviembre de 2019

703,000 Coordenadas U.T.M. Huso 30 ETRS89
 Límite de Manzana
 Límite de Parcela
 Límite de Construcciones
 Mobiliario y aceras
 Límite zona verde
 Hidrografía

GOBIERNO DE ESPAÑA MINISTERIO DE HACIENDA SECRETARÍA DE ESTADO DE HACIENDA DIRECCIÓN GENERAL DEL CATASTRO

CONSULTA DESCRIPTIVA Y GRÁFICA DE DATOS CATASTRALES DE BIEN INMUEBLE

REFERENCIA CATASTRAL DEL INMUEBLE: **46258A037090130000PE**

DATOS DESCRIPTIVOS DEL INMUEBLE

LOCALIZACIÓN: Polígono 37 Parcela 9013
CAMINO. VILAMARXANT [VALENCIA]

USO PRINCIPAL: Agrario [Vía de comunicación de dominio público 00] AÑO CONSTRUCCIÓN: --

COEFICIENTE DE PARTICIPACIÓN: 100,000000 SUPERFICIE CONSTRUIDA (m²): --

PARCELA CATASTRAL

SITUACIÓN: Polígono 37 Parcela 9013
CAMINO. VILAMARXANT [VALENCIA]

SUPERFICIE CONSTRUIDA (m²): -- SUPERFICIE GRÁFICA PARCELA (m²): 3.452 TIPO DE FINCA: --

INFORMACIÓN GRÁFICA E: 1/5000

Este documento no es una certificación catastral, pero sus datos pueden ser verificados a través del 'Acceso a datos catastrales no protegidos' de la SEC.

Miércoles , 20 de Noviembre de 2019

703.000 Coordenadas U.T.M. Huso 30 ETRS89
 Límite de Manzana
 Límite de Parcela
 Límite de Construcciones
 Mobiliario y aceras
 Límite zona verde
 Hidrografía

GOBIERNO DE ESPAÑA MINISTERIO DE HACIENDA SECRETARÍA DE ESTADO DE HACIENDA DIRECCIÓN GENERAL DEL CATASTRO

CONSULTA DESCRIPTIVA Y GRÁFICA DE DATOS CATASTRALES DE BIEN INMUEBLE

REFERENCIA CATASTRAL DEL INMUEBLE: **46258A037003320000PK**

DATOS DESCRIPTIVOS DEL INMUEBLE

LOCALIZACIÓN: Polígono 37 Parcela 332
LLOMETA DEL PANAL. VILAMARXANT [VALENCIA]

USO PRINCIPAL: Agrario [Labor o Labradío secoano 00] AÑO CONSTRUCCIÓN: --

COEFICIENTE DE PARTICIPACIÓN: 100,000000 SUPERFICIE CONSTRUIDA (m²): --

PARCELA CATASTRAL

SITUACIÓN: Polígono 37 Parcela 332
LLOMETA DEL PANAL. VILAMARXANT [VALENCIA]

SUPERFICIE CONSTRUIDA (m²): -- SUPERFICIE GRÁFICA PARCELA (m²): 1.493 TIPO DE FINCA: --

INFORMACIÓN GRÁFICA E: 1/3000

Este documento no es una certificación catastral, pero sus datos pueden ser verificados a través del 'Acceso a datos catastrales no protegidos' de la SEC.

Miércoles , 20 de Noviembre de 2019

703.000 Coordenadas U.T.M. Huso 30 ETRS89
 Límite de Manzana
 Límite de Parcela
 Límite de Construcciones
 Mobiliario y aceras
 Límite zona verde
 Hidrografía

GOBIERNO DE ESPAÑA MINISTERIO DE HACIENDA SECRETARÍA DE ESTADO DE HACIENDA DIRECCIÓN GENERAL DEL CATASTRO

CONSULTA DESCRIPTIVA Y GRÁFICA DE DATOS CATASTRALES DE BIEN INMUEBLE

REFERENCIA CATASTRAL DEL INMUEBLE: **46258A037001440000PX**

DATOS DESCRIPTIVOS DEL INMUEBLE

LOCALIZACIÓN: Polígono 37 Parcela 144
LLOMETA DEL PANAL. VILAMARXANT [VALENCIA]

USO PRINCIPAL: Agrario [Olivos secoano 01] AÑO CONSTRUCCIÓN: --

COEFICIENTE DE PARTICIPACIÓN: 100,000000 SUPERFICIE CONSTRUIDA (m²): --

PARCELA CATASTRAL

SITUACIÓN: Polígono 37 Parcela 144
LLOMETA DEL PANAL. VILAMARXANT [VALENCIA]

SUPERFICIE CONSTRUIDA (m²): -- SUPERFICIE GRÁFICA PARCELA (m²): 774 TIPO DE FINCA: --

INFORMACIÓN GRÁFICA E: 1/2000

Este documento no es una certificación catastral, pero sus datos pueden ser verificados a través del 'Acceso a datos catastrales no protegidos' de la SEC.

Miércoles , 20 de Noviembre de 2019

703.000 Coordenadas U.T.M. Huso 30 ETRS89
 Límite de Manzana
 Límite de Parcela
 Límite de Construcciones
 Mobiliario y aceras
 Límite zona verde
 Hidrografía

GOBIERNO DE ESPAÑA MINISTERIO DE HACIENDA SECRETARÍA DE ESTADO DE HACIENDA DIRECCIÓN GENERAL DEL CATASTRO

CONSULTA DESCRIPTIVA Y GRÁFICA DE DATOS CATASTRALES DE BIEN INMUEBLE

REFERENCIA CATASTRAL DEL INMUEBLE: **46258A037002140000PZ**

DATOS DESCRIPTIVOS DEL INMUEBLE

LOCALIZACIÓN: Polígono 37 Parcela 214
LLOMETA DEL PANAL. VILAMARXANT [VALENCIA]

USO PRINCIPAL: Agrario AÑO CONSTRUCCIÓN: --

COEFICIENTE DE PARTICIPACIÓN: 100,000000 SUPERFICIE CONSTRUIDA (m²): --

PARCELA CATASTRAL

SITUACIÓN: Polígono 37 Parcela 214
LLOMETA DEL PANAL. VILAMARXANT [VALENCIA]

SUPERFICIE CONSTRUIDA (m²): -- SUPERFICIE GRÁFICA PARCELA (m²): 7.404 TIPO DE FINCA: --

CULTIVO

Subparcela	CC	Cultivo	IP	Superficie m²
a	C-	Labor o Labradío secoano	00	4.675
b	G-	Algarrobo secoano	01	2.729

INFORMACIÓN GRÁFICA E: 1/3000

Este documento no es una certificación catastral, pero sus datos pueden ser verificados a través del 'Acceso a datos catastrales no protegidos' de la SEC.

Miércoles , 20 de Noviembre de 2019

703.000 Coordenadas U.T.M. Huso 30 ETRS89
 Límite de Manzana
 Límite de Parcela
 Límite de Construcciones
 Mobiliario y aceras
 Límite zona verde
 Hidrografía

GOBIERNO DE ESPAÑA MINISTERIO DE HACIENDA SECRETARÍA DE ESTADO DE HACIENDA DIRECCIÓN GENERAL DEL CATASTRO

CONSULTA DESCRIPTIVA Y GRÁFICA DE DATOS CATASTRALES DE BIEN INMUEBLE

REFERENCIA CATASTRAL DEL INMUEBLE
46258A037002130000PS

DATOS DESCRIPTIVOS DEL INMUEBLE

LOCALIZACIÓN
Polígono 37 Parcela 213
RINCON DE HERRAEZ. VILAMARXANT [VALENCIA]

USO PRINCIPAL
Agrario [Agrios regadio 01]

AÑO CONSTRUCCIÓN
--

COEFICIENTE DE PARTICIPACIÓN
100,000000

SUPERFICIE CONSTRUIDA (m²)
--

PARCELA CATASTRAL

SITUACIÓN
Polígono 37 Parcela 213
RINCON DE HERRAEZ. VILAMARXANT [VALENCIA]

SUPERFICIE CONSTRUIDA (m²)
--

SUPERFICIE GRÁFICA PARCELA (m²)
3.715

TIPO DE FINCA
--

INFORMACIÓN GRÁFICA E: 1/3000

Este documento no es una certificación catastral, pero sus datos pueden ser verificados a través del 'Acceso a datos catastrales no protegidos' de la SEC.

703,000 Coordenadas U.T.M. Huso 30 ETRS89
Miércoles , 20 de Noviembre de 2019

--- Límite de Manzana
--- Límite de Parcela
--- Límite de Construcciones
--- Mobiliario y aceras
--- Límite zona verde
--- Hidrografía

GOBIERNO DE ESPAÑA MINISTERIO DE HACIENDA SECRETARÍA DE ESTADO DE HACIENDA DIRECCIÓN GENERAL DEL CATASTRO

CONSULTA DESCRIPTIVA Y GRÁFICA DE DATOS CATASTRALES DE BIEN INMUEBLE

REFERENCIA CATASTRAL DEL INMUEBLE
46258A037003000000PK

DATOS DESCRIPTIVOS DEL INMUEBLE

LOCALIZACIÓN
Polígono 37 Parcela 300
RINCON DE HERRAEZ. VILAMARXANT [VALENCIA]

USO PRINCIPAL
Agrario

AÑO CONSTRUCCIÓN
1975

COEFICIENTE DE PARTICIPACIÓN
100,000000

SUPERFICIE CONSTRUIDA (m²)
14

PARCELA CATASTRAL

SITUACIÓN
Polígono 37 Parcela 300
RINCON DE HERRAEZ. VILAMARXANT [VALENCIA]

SUPERFICIE CONSTRUIDA (m²)
14

SUPERFICIE GRÁFICA PARCELA (m²)
6.309

TIPO DE FINCA
Parcela construida sin división horizontal

CONSTRUCCIÓN

Destino	Escalera	Planta	Puerta	Superficie m ²
AGRARIO		00	01	14

CULTIVO

Subparcela	CC	Cultivo	IP	Superficie m ²
0	NR	Agrios regadio	01	6.295

INFORMACIÓN GRÁFICA E: 1/3000

Este documento no es una certificación catastral, pero sus datos pueden ser verificados a través del 'Acceso a datos catastrales no protegidos' de la SEC.

702,900 Coordenadas U.T.M. Huso 30 ETRS89
Miércoles , 20 de Noviembre de 2019

--- Límite de Manzana
--- Límite de Parcela
--- Límite de Construcciones
--- Mobiliario y aceras
--- Límite zona verde
--- Hidrografía

GOBIERNO DE ESPAÑA MINISTERIO DE HACIENDA SECRETARÍA DE ESTADO DE HACIENDA DIRECCIÓN GENERAL DEL CATASTRO

CONSULTA DESCRIPTIVA Y GRÁFICA DE DATOS CATASTRALES DE BIEN INMUEBLE

REFERENCIA CATASTRAL DEL INMUEBLE
46258A037002120000PE

DATOS DESCRIPTIVOS DEL INMUEBLE

LOCALIZACIÓN
Polígono 37 Parcela 212
RINCON DE HERRAEZ. VILAMARXANT [VALENCIA]

USO PRINCIPAL
Agrario [Agrios regadio 03]

AÑO CONSTRUCCIÓN
--

COEFICIENTE DE PARTICIPACIÓN
100,000000

SUPERFICIE CONSTRUIDA (m²)
--

PARCELA CATASTRAL

SITUACIÓN
Polígono 37 Parcela 212
RINCON DE HERRAEZ. VILAMARXANT [VALENCIA]

SUPERFICIE CONSTRUIDA (m²)
--

SUPERFICIE GRÁFICA PARCELA (m²)
11.963

TIPO DE FINCA
--

INFORMACIÓN GRÁFICA E: 1/3000

Este documento no es una certificación catastral, pero sus datos pueden ser verificados a través del 'Acceso a datos catastrales no protegidos' de la SEC.

703,000 Coordenadas U.T.M. Huso 30 ETRS89
Miércoles , 20 de Noviembre de 2019

--- Límite de Manzana
--- Límite de Parcela
--- Límite de Construcciones
--- Mobiliario y aceras
--- Límite zona verde
--- Hidrografía

GOBIERNO DE ESPAÑA MINISTERIO DE HACIENDA SECRETARÍA DE ESTADO DE HACIENDA DIRECCIÓN GENERAL DEL CATASTRO

CONSULTA DESCRIPTIVA Y GRÁFICA DE DATOS CATASTRALES DE BIEN INMUEBLE

REFERENCIA CATASTRAL DEL INMUEBLE
46258A037001240000PA

DATOS DESCRIPTIVOS DEL INMUEBLE

LOCALIZACIÓN
Polígono 37 Parcela 124
RINCON DE HERRAEZ. VILAMARXANT [VALENCIA]

USO PRINCIPAL
Agrario [Agrios regadio 01]

AÑO CONSTRUCCIÓN
--

COEFICIENTE DE PARTICIPACIÓN
100,000000

SUPERFICIE CONSTRUIDA (m²)
--

PARCELA CATASTRAL

SITUACIÓN
Polígono 37 Parcela 124
RINCON DE HERRAEZ. VILAMARXANT [VALENCIA]

SUPERFICIE CONSTRUIDA (m²)
--

SUPERFICIE GRÁFICA PARCELA (m²)
7.414

TIPO DE FINCA
--


INFORMACIÓN GRÁFICA E: 1/3000

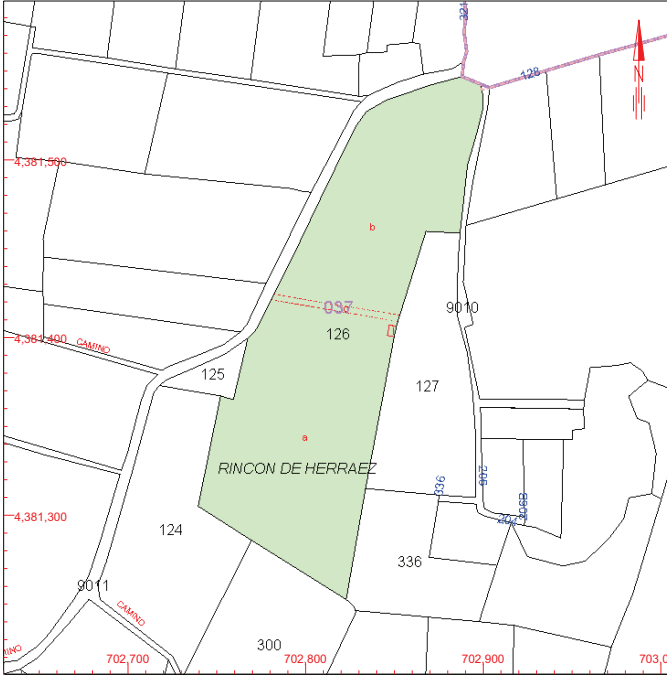
Este documento no es una certificación catastral, pero sus datos pueden ser verificados a través del 'Acceso a datos catastrales no protegidos' de la SEC.

702,900 Coordenadas U.T.M. Huso 30 ETRS89
Miércoles , 20 de Noviembre de 2019

--- Límite de Manzana
--- Límite de Parcela
--- Límite de Construcciones
--- Mobiliario y aceras
--- Límite zona verde
--- Hidrografía

13


 GOBIERNO DE ESPAÑA MINISTERIO DE HACIENDA		SECRETARÍA DE ESTADO DE HACIENDA DIRECCIÓN GENERAL DEL CATASTRO		
CONSULTA DESCRIPTIVA Y GRÁFICA DE DATOS CATASTRALES DE BIEN INMUEBLE				
INFORMACIÓN GRÁFICA E: 1/3000				
REFERENCIA CATASTRAL DEL INMUEBLE 46258A03700126000PY				
DATOS DESCRIPTIVOS DEL INMUEBLE				
LOCALIZACIÓN				
Polígono 37 Parcela 126				
RINCON DE HERRAEZ. VILAMARXANT [VALENCIA]				
USO PRINCIPAL		AÑO CONSTRUCCIÓN		
Agrario		1975		
COEFICIENTE DE PARTICIPACIÓN		SUPERFICIE CONSTRUIDA (m ²)		
100,000000		24		
PARCELA CATASTRAL				
SITUACIÓN				
Polígono 37 Parcela 126				
RINCON DE HERRAEZ. VILAMARXANT [VALENCIA]				
SUPERFICIE CONSTRUIDA (m ²)		SUPERFICIE GRÁFICA PARCELA (m ²) TIPO DE FINCA		
24		20.715 Parcela construida sin división horizontal		
CONSTRUCCIÓN				
Destino	Escala	Planta	Puerta	
AGRARIO		00	01	
Superficie m ²	24			
CULTIVO				
Subparcela	CC	Cultivo	IP	Superficie m ²
a	NR	Agrios regadio	01	11.753
b	NR	Agrios regadio	01	8.704
c	I-	Improductivo	00	234

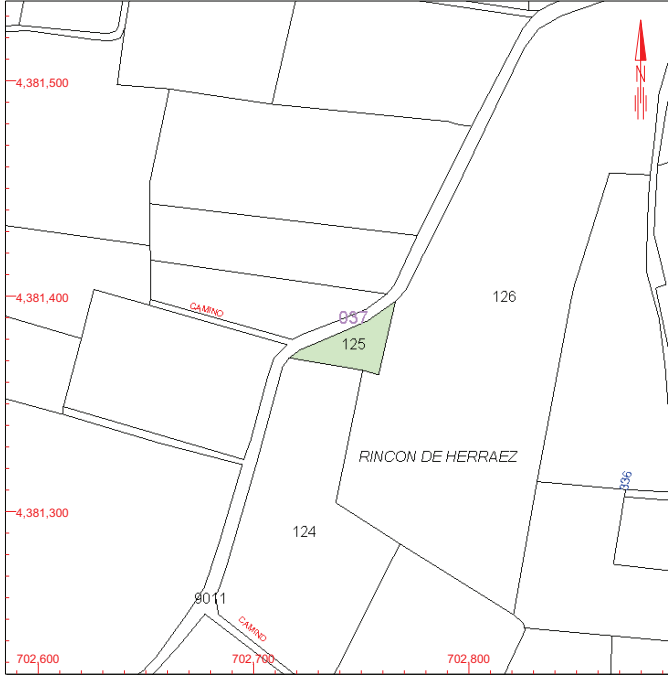


Este documento no es una certificación catastral, pero sus datos pueden ser verificados a través del 'Acceso a datos catastrales no protegidos' de la SEC.

Miércoles , 20 de Noviembre de 2019

15


 GOBIERNO DE ESPAÑA MINISTERIO DE HACIENDA		SECRETARÍA DE ESTADO DE HACIENDA DIRECCIÓN GENERAL DEL CATASTRO	
CONSULTA DESCRIPTIVA Y GRÁFICA DE DATOS CATASTRALES DE BIEN INMUEBLE			
INFORMACIÓN GRÁFICA E: 1/2500			
REFERENCIA CATASTRAL DEL INMUEBLE 46258A03700125000PB			
DATOS DESCRIPTIVOS DEL INMUEBLE			
LOCALIZACIÓN			
Polígono 37 Parcela 125			
RINCON DE HERRAEZ. VILAMARXANT [VALENCIA]			
USO PRINCIPAL		AÑO CONSTRUCCIÓN	
Agrario [Labor o Labradío seco 00]		--	
COEFICIENTE DE PARTICIPACIÓN		SUPERFICIE CONSTRUIDA (m ²)	
100,000000		--	
PARCELA CATASTRAL			
SITUACIÓN			
Polígono 37 Parcela 125			
RINCON DE HERRAEZ. VILAMARXANT [VALENCIA]			
SUPERFICIE CONSTRUIDA (m ²)		SUPERFICIE GRÁFICA PARCELA (m ²) TIPO DE FINCA	
--		689 --	

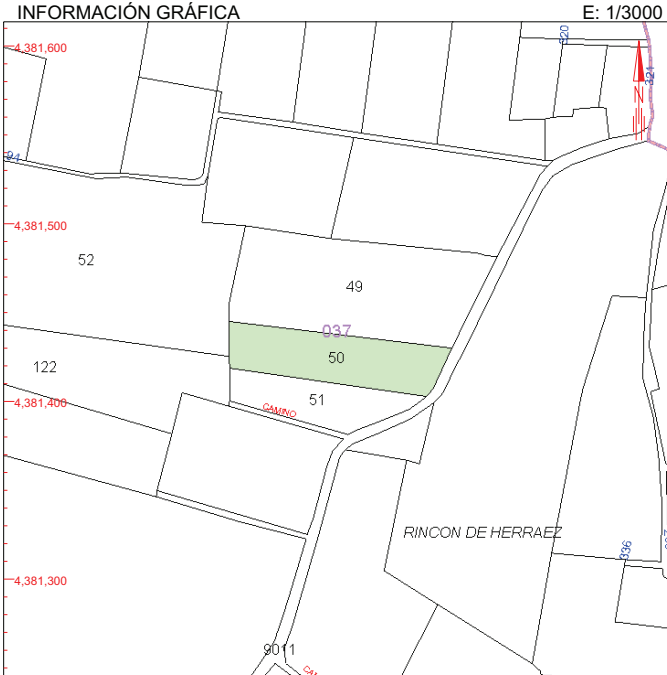


Este documento no es una certificación catastral, pero sus datos pueden ser verificados a través del 'Acceso a datos catastrales no protegidos' de la SEC.

Miércoles , 20 de Noviembre de 2019

14


 GOBIERNO DE ESPAÑA MINISTERIO DE HACIENDA		SECRETARÍA DE ESTADO DE HACIENDA DIRECCIÓN GENERAL DEL CATASTRO	
CONSULTA DESCRIPTIVA Y GRÁFICA DE DATOS CATASTRALES DE BIEN INMUEBLE			
INFORMACIÓN GRÁFICA E: 1/3000			
REFERENCIA CATASTRAL DEL INMUEBLE 46258A03700050000PX			
DATOS DESCRIPTIVOS DEL INMUEBLE			
LOCALIZACIÓN			
Polígono 37 Parcela 50			
FUENTE CALIENTE. VILAMARXANT [VALENCIA]			
USO PRINCIPAL		AÑO CONSTRUCCIÓN	
Agrario [Agrios regadio 01]		--	
COEFICIENTE DE PARTICIPACIÓN		SUPERFICIE CONSTRUIDA (m ²)	
100,000000		--	
PARCELA CATASTRAL			
SITUACIÓN			
Polígono 37 Parcela 50			
FUENTE CALIENTE. VILAMARXANT [VALENCIA]			
SUPERFICIE CONSTRUIDA (m ²)		SUPERFICIE GRÁFICA PARCELA (m ²) TIPO DE FINCA	
--		3.219 --	

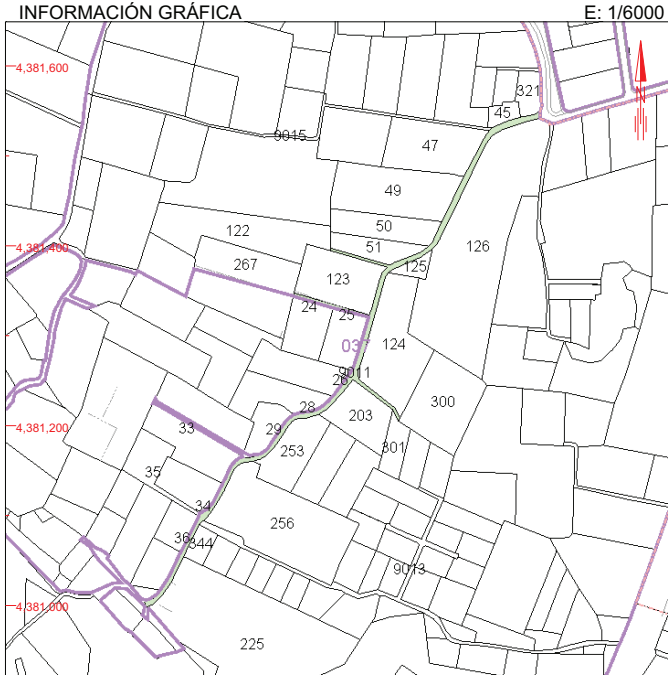


Este documento no es una certificación catastral, pero sus datos pueden ser verificados a través del 'Acceso a datos catastrales no protegidos' de la SEC.

Miércoles , 20 de Noviembre de 2019


16

 GOBIERNO DE ESPAÑA MINISTERIO DE HACIENDA		SECRETARÍA DE ESTADO DE HACIENDA DIRECCIÓN GENERAL DEL CATASTRO	
CONSULTA DESCRIPTIVA Y GRÁFICA DE DATOS CATASTRALES DE BIEN INMUEBLE			
INFORMACIÓN GRÁFICA E: 1/6000			
REFERENCIA CATASTRAL DEL INMUEBLE 46258A03709011000PI			
DATOS DESCRIPTIVOS DEL INMUEBLE			
LOCALIZACIÓN			
Polígono 37 Parcela 9011			
CAMINO. VILAMARXANT [VALENCIA]			
USO PRINCIPAL		AÑO CONSTRUCCIÓN	
Agrario [Vía de comunicación de dominio público 00]		--	
COEFICIENTE DE PARTICIPACIÓN		SUPERFICIE CONSTRUIDA (m ²)	
100,000000		--	
PARCELA CATASTRAL			
SITUACIÓN			
Polígono 37 Parcela 9011			
CAMINO. VILAMARXANT [VALENCIA]			
SUPERFICIE CONSTRUIDA (m ²)		SUPERFICIE GRÁFICA PARCELA (m ²) TIPO DE FINCA	
0		4.934 --	



Este documento no es una certificación catastral, pero sus datos pueden ser verificados a través del 'Acceso a datos catastrales no protegidos' de la SEC.

Miércoles , 20 de Noviembre de 2019

 GOBIERNO DE ESPAÑA		MINISTERIO DE HACIENDA	
SECRETARÍA DE ESTADO DE HACIENDA			
DIRECCIÓN GENERAL DEL CATASTRO			

CONSULTA DESCRIPTIVA Y GRÁFICA DE DATOS CATASTRALES DE BIEN INMUEBLE

INFORMACIÓN GRÁFICA E: 1/3000

REFERENCIA CATASTRAL DEL INMUEBLE
46258A037000510000PI

DATOS DESCRIPTIVOS DEL INMUEBLE

LOCALIZACIÓN
Polígono 37 Parcela 51
FUENTE CALIENTE. VILAMARXANT [VALENCIA]

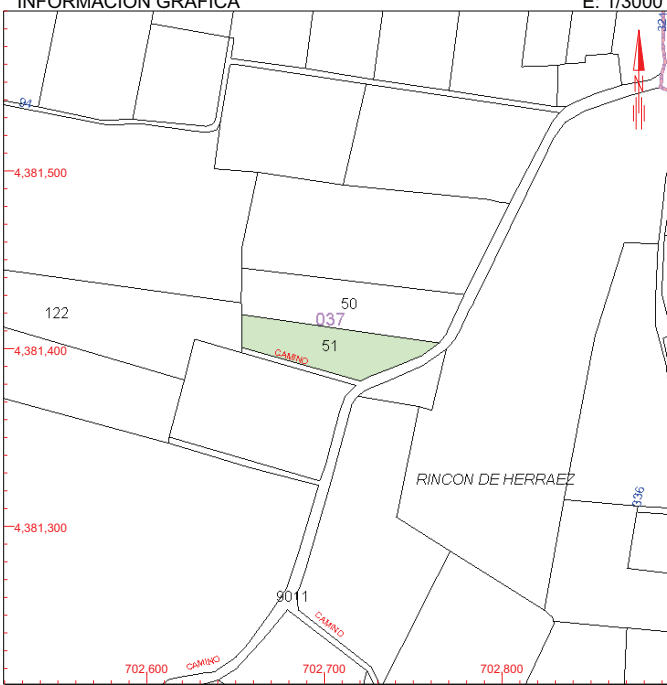
USO PRINCIPAL **Agrario [Olivos regadio 00]** AÑO CONSTRUCCIÓN **--**

COEFICIENTE DE PARTICIPACIÓN **100,000000** SUPERFICIE CONSTRUIDA (m²) **--**

PARCELA CATASTRAL

SITUACIÓN
Polígono 37 Parcela 51
FUENTE CALIENTE. VILAMARXANT [VALENCIA]


SUPERFICIE CONSTRUIDA (m²) **--** SUPERFICIE GRÁFICA PARCELA (m²) **2.153** TIPO DE FINCA **--**



Este documento no es una certificación catastral, pero sus datos pueden ser verificados a través del 'Acceso a datos catastrales no protegidos' de la SEC.

Miércoles , 20 de Noviembre de 2019

702,900 Coordenadas U.T.M. Huso 30 ETRS89
 Límite de Manzana
 Límite de Parcela
 Límite de Construcciones
 Mobiliario y aceras
 Límite zona verde
 Hidrografía

 GOBIERNO DE ESPAÑA		MINISTERIO DE HACIENDA	
SECRETARÍA DE ESTADO DE HACIENDA			
DIRECCIÓN GENERAL DEL CATASTRO			

CONSULTA DESCRIPTIVA Y GRÁFICA DE DATOS CATASTRALES DE BIEN INMUEBLE

INFORMACIÓN GRÁFICA E: 1/3000

REFERENCIA CATASTRAL DEL INMUEBLE
46258A037000470000PX

DATOS DESCRIPTIVOS DEL INMUEBLE

LOCALIZACIÓN
Polígono 37 Parcela 47
CARRASCAL. VILAMARXANT [VALENCIA]

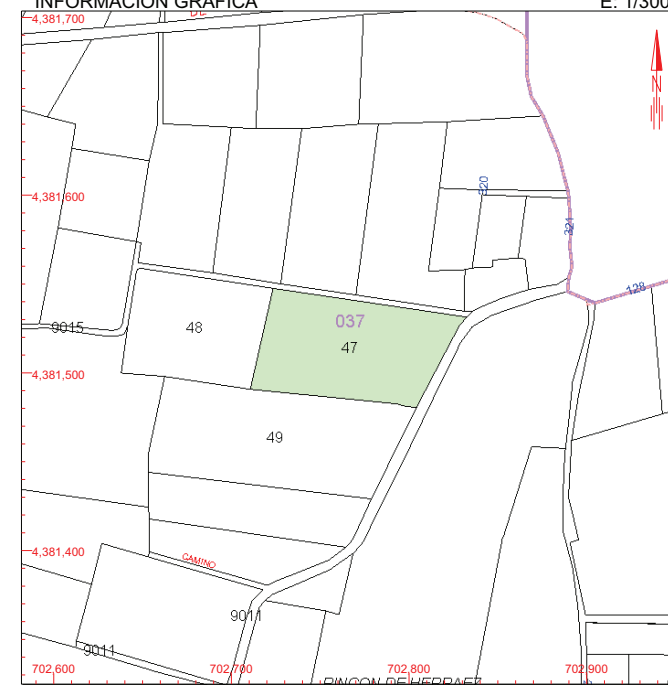
USO PRINCIPAL **Agrario [Agrios regadio 01]** AÑO CONSTRUCCIÓN **--**

COEFICIENTE DE PARTICIPACIÓN **100,000000** SUPERFICIE CONSTRUIDA (m²) **--**

PARCELA CATASTRAL

SITUACIÓN
Polígono 37 Parcela 47
CARRASCAL. VILAMARXANT [VALENCIA]


SUPERFICIE CONSTRUIDA (m²) **--** SUPERFICIE GRÁFICA PARCELA (m²) **5.513** TIPO DE FINCA **--**



Este documento no es una certificación catastral, pero sus datos pueden ser verificados a través del 'Acceso a datos catastrales no protegidos' de la SEC.

Miércoles , 20 de Noviembre de 2019

702,900 Coordenadas U.T.M. Huso 30 ETRS89
 Límite de Manzana
 Límite de Parcela
 Límite de Construcciones
 Mobiliario y aceras
 Límite zona verde
 Hidrografía

 GOBIERNO DE ESPAÑA		MINISTERIO DE HACIENDA	
SECRETARÍA DE ESTADO DE HACIENDA			
DIRECCIÓN GENERAL DEL CATASTRO			

CONSULTA DESCRIPTIVA Y GRÁFICA DE DATOS CATASTRALES DE BIEN INMUEBLE

INFORMACIÓN GRÁFICA E: 1/3000

REFERENCIA CATASTRAL DEL INMUEBLE
46258A037000490000PJ

DATOS DESCRIPTIVOS DEL INMUEBLE

LOCALIZACIÓN
Polígono 37 Parcela 49
FUENTE CALIENTE. VILAMARXANT [VALENCIA]

USO PRINCIPAL **Agrario** AÑO CONSTRUCCIÓN **1975**

COEFICIENTE DE PARTICIPACIÓN **100,000000** SUPERFICIE CONSTRUIDA (m²) **9**

PARCELA CATASTRAL

SITUACIÓN
Polígono 37 Parcela 49
FUENTE CALIENTE. VILAMARXANT [VALENCIA]

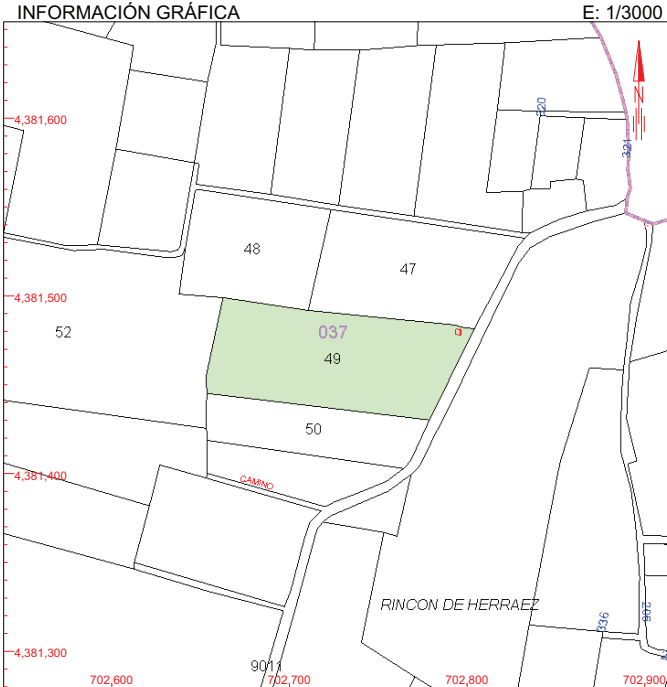
SUPERFICIE CONSTRUIDA (m²) **9** SUPERFICIE GRÁFICA PARCELA (m²) **7.127** TIPO DE FINCA **Parcela construida sin división horizontal**

CONSTRUCCIÓN

Destino	Escalera	Planta	Puerta	Superficie m ²
AGRARIO	00	01	01	9

CULTIVO


Subparcela	CC	Cultivo	IP	Superficie m ²
0	NR	Agrios regadio	01	7.118



Este documento no es una certificación catastral, pero sus datos pueden ser verificados a través del 'Acceso a datos catastrales no protegidos' de la SEC.

Miércoles , 20 de Noviembre de 2019

702,900 Coordenadas U.T.M. Huso 30 ETRS89
 Límite de Manzana
 Límite de Parcela
 Límite de Construcciones
 Mobiliario y aceras
 Límite zona verde
 Hidrografía

 GOBIERNO DE ESPAÑA		MINISTERIO DE HACIENDA	
SECRETARÍA DE ESTADO DE HACIENDA			
DIRECCIÓN GENERAL DEL CATASTRO			

CONSULTA DESCRIPTIVA Y GRÁFICA DE DATOS CATASTRALES DE BIEN INMUEBLE

INFORMACIÓN GRÁFICA E: 1/3000

REFERENCIA CATASTRAL DEL INMUEBLE
46258A037000480000PI

DATOS DESCRIPTIVOS DEL INMUEBLE

LOCALIZACIÓN
Polígono 37 Parcela 48
CARRASCAL. VILAMARXANT [VALENCIA]

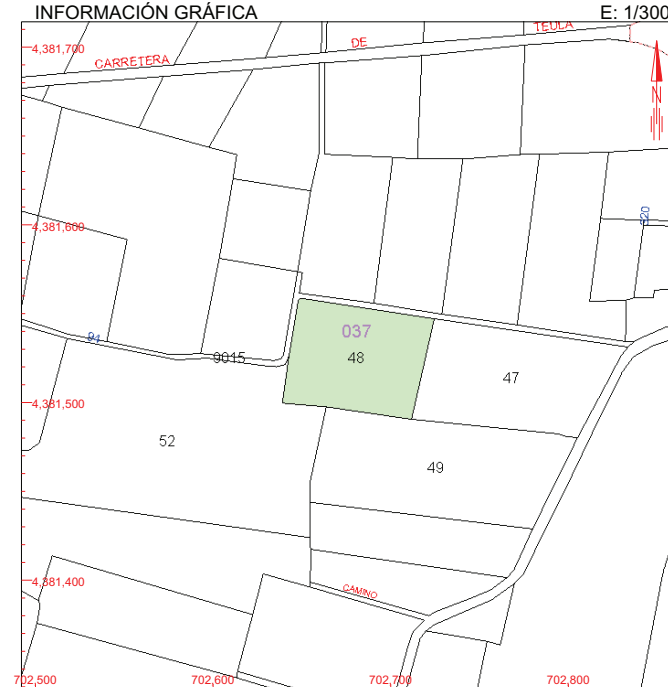
USO PRINCIPAL **Agrario [Agrios regadio 01]** AÑO CONSTRUCCIÓN **--**

COEFICIENTE DE PARTICIPACIÓN **100,000000** SUPERFICIE CONSTRUIDA (m²) **--**

PARCELA CATASTRAL

SITUACIÓN
Polígono 37 Parcela 48
CARRASCAL. VILAMARXANT [VALENCIA]

SUPERFICIE CONSTRUIDA (m²) **--** SUPERFICIE GRÁFICA PARCELA (m²) **4.301** TIPO DE FINCA **--**



Este documento no es una certificación catastral, pero sus datos pueden ser verificados a través del 'Acceso a datos catastrales no protegidos' de la SEC.

Miércoles , 20 de Noviembre de 2019

702,800 Coordenadas U.T.M. Huso 30 ETRS89
 Límite de Manzana
 Límite de Parcela
 Límite de Construcciones
 Mobiliario y aceras
 Límite zona verde
 Hidrografía

CONSULTA DESCRIPTIVA Y GRÁFICA DE DATOS CATASTRALES DE BIEN INMUEBLE

REFERENCIA CATASTRAL DEL INMUEBLE
46258A037090150000PZ

DATOS DESCRIPTIVOS DEL INMUEBLE

LOCALIZACIÓN
Polígono 37 Parcela 9015
CAMINO. VILAMARXANT [VALENCIA]

USO PRINCIPAL
Agrario [Vía de comunicación de dominio público 00]

AÑO CONSTRUCCIÓN
--

COEFICIENTE DE PARTICIPACIÓN
100,000000

SUPERFICIE CONSTRUIDA (m²)
--

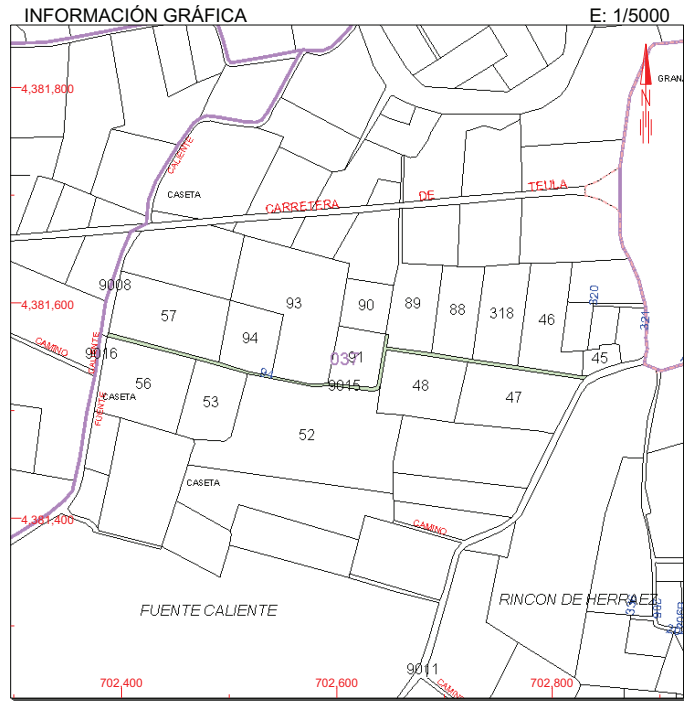
PARCELA CATASTRAL

SITUACIÓN
Polígono 37 Parcela 9015
CAMINO. VILAMARXANT [VALENCIA]

SUPERFICIE CONSTRUIDA (m²)
--

SUPERFICIE GRÁFICA PARCELA (m²)
1.455

TIPO DE FINCA
--



Este documento no es una certificación catastral, pero sus datos pueden ser verificados a través del 'Acceso a datos catastrales no protegidos' de la SEC.

702,400 Coordenadas U.T.M. Huso 30 ETRS89 Miércoles , 20 de Noviembre de 2019

- 702,400 Límite de Manzana
- 702,400 Límite de Parcela
- 702,400 Límite de Construcciones
- 702,400 Mobiliario y aceras
- 702,400 Límite zona verde
- 702,400 Hidrografía

CONSULTA DESCRIPTIVA Y GRÁFICA DE DATOS CATASTRALES DE BIEN INMUEBLE

REFERENCIA CATASTRAL DEL INMUEBLE
46258A037000880000PU

DATOS DESCRIPTIVOS DEL INMUEBLE

LOCALIZACIÓN
Polígono 37 Parcela 88
CARRASCAL. VILAMARXANT [VALENCIA]

USO PRINCIPAL
Agrario [Olivos regadio 00]

AÑO CONSTRUCCIÓN
--

COEFICIENTE DE PARTICIPACIÓN
100,000000

SUPERFICIE CONSTRUIDA (m²)
--

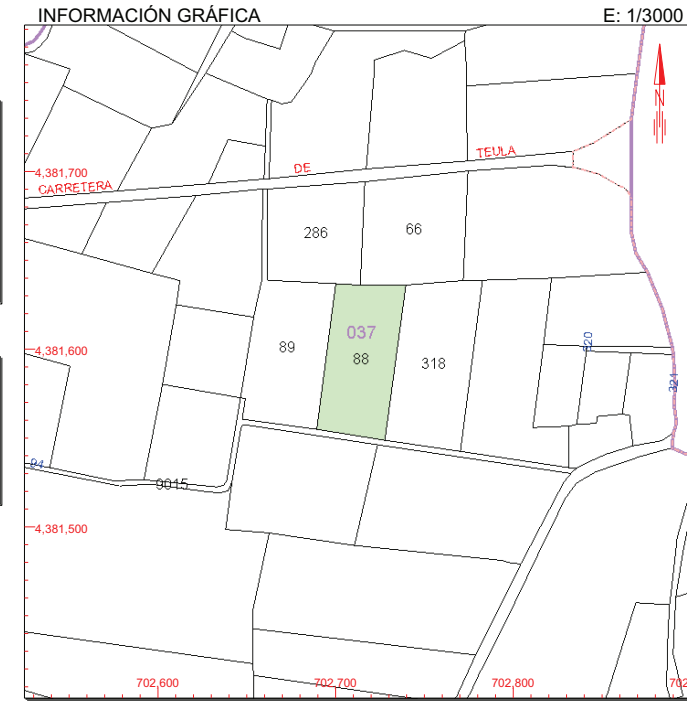
PARCELA CATASTRAL

SITUACIÓN
Polígono 37 Parcela 88
CARRASCAL. VILAMARXANT [VALENCIA]

SUPERFICIE CONSTRUIDA (m²)
--

SUPERFICIE GRÁFICA PARCELA (m²)
3.244

TIPO DE FINCA
--



Este documento no es una certificación catastral, pero sus datos pueden ser verificados a través del 'Acceso a datos catastrales no protegidos' de la SEC.

702,800 Coordenadas U.T.M. Huso 30 ETRS89 Miércoles , 20 de Noviembre de 2019

- 702,800 Límite de Manzana
- 702,800 Límite de Parcela
- 702,800 Límite de Construcciones
- 702,800 Mobiliario y aceras
- 702,800 Límite zona verde
- 702,800 Hidrografía

CONSULTA DESCRIPTIVA Y GRÁFICA DE DATOS CATASTRALES DE BIEN INMUEBLE

REFERENCIA CATASTRAL DEL INMUEBLE
46258A037003180000PG

DATOS DESCRIPTIVOS DEL INMUEBLE

LOCALIZACIÓN
Polígono 37 Parcela 318
CARRASCAL. VILAMARXANT [VALENCIA]

USO PRINCIPAL
Agrario [Olivos seco 01]

AÑO CONSTRUCCIÓN
--

COEFICIENTE DE PARTICIPACIÓN
100,000000

SUPERFICIE CONSTRUIDA (m²)
--

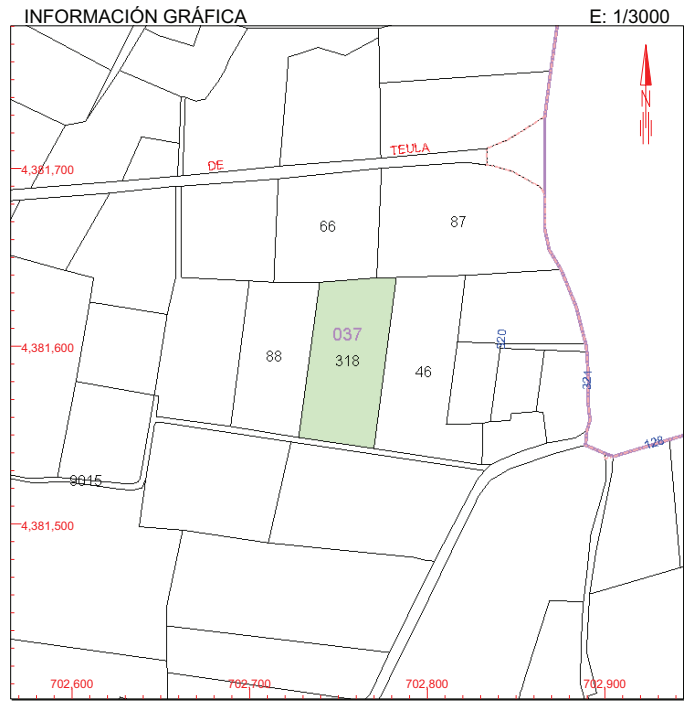
PARCELA CATASTRAL

SITUACIÓN
Polígono 37 Parcela 318
CARRASCAL. VILAMARXANT [VALENCIA]

SUPERFICIE CONSTRUIDA (m²)
--

SUPERFICIE GRÁFICA PARCELA (m²)
3.861

TIPO DE FINCA
--



Este documento no es una certificación catastral, pero sus datos pueden ser verificados a través del 'Acceso a datos catastrales no protegidos' de la SEC.

702,900 Coordenadas U.T.M. Huso 30 ETRS89 Miércoles , 20 de Noviembre de 2019

- 702,900 Límite de Manzana
- 702,900 Límite de Parcela
- 702,900 Límite de Construcciones
- 702,900 Mobiliario y aceras
- 702,900 Límite zona verde
- 702,900 Hidrografía

CONSULTA DESCRIPTIVA Y GRÁFICA DE DATOS CATASTRALES DE BIEN INMUEBLE

REFERENCIA CATASTRAL DEL INMUEBLE
46258A037000660000PQ

DATOS DESCRIPTIVOS DEL INMUEBLE

LOCALIZACIÓN
Polígono 37 Parcela 66
CARRASCAL. VILAMARXANT [VALENCIA]

USO PRINCIPAL
Agrario [Olivos regadio 00]

AÑO CONSTRUCCIÓN
--

COEFICIENTE DE PARTICIPACIÓN
100,000000

SUPERFICIE CONSTRUIDA (m²)
--

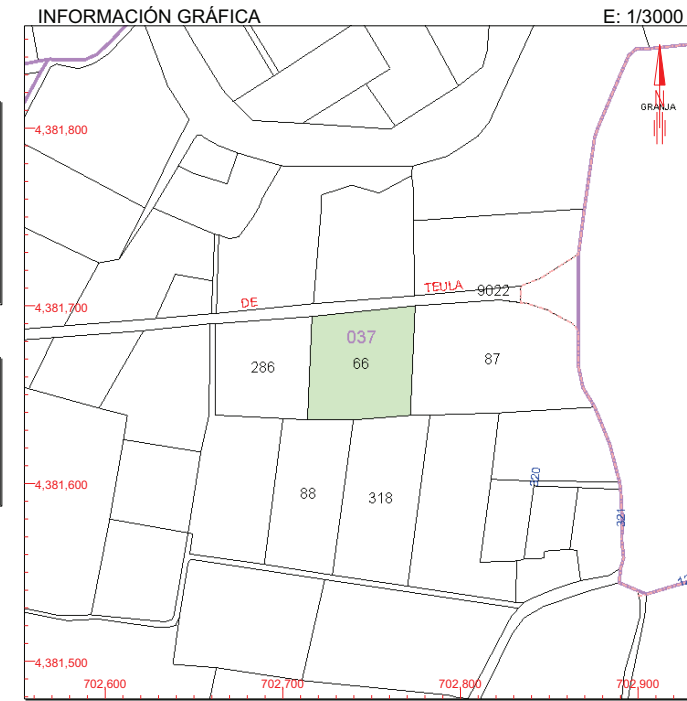
PARCELA CATASTRAL

SITUACIÓN
Polígono 37 Parcela 66
CARRASCAL. VILAMARXANT [VALENCIA]

SUPERFICIE CONSTRUIDA (m²)
--

SUPERFICIE GRÁFICA PARCELA (m²)
3.415


TIPO DE FINCA
--



Este documento no es una certificación catastral, pero sus datos pueden ser verificados a través del 'Acceso a datos catastrales no protegidos' de la SEC.

702,900 Coordenadas U.T.M. Huso 30 ETRS89 Miércoles , 20 de Noviembre de 2019

- 702,900 Límite de Manzana
- 702,900 Límite de Parcela
- 702,900 Límite de Construcciones
- 702,900 Mobiliario y aceras
- 702,900 Límite zona verde
- 702,900 Hidrografía



GOBIERNO DE ESPAÑA
MINISTERIO DE HACIENDA

SECRETARÍA DE ESTADO DE HACIENDA

DIRECCIÓN GENERAL DEL CATASTRO

CONSULTA DESCRIPTIVA Y GRÁFICA DE DATOS CATASTRALES DE BIEN INMUEBLE

REFERENCIA CATASTRAL DEL INMUEBLE
46258A03700286000PB

DATOS DESCRIPTIVOS DEL INMUEBLE

LOCALIZACIÓN
Polígono 37 Parcela 286
CARRASCAL. VILAMARXANT [VALENCIA]

USO PRINCIPAL **Agrario [Olivos secano 01]** AÑO CONSTRUCCIÓN **--**

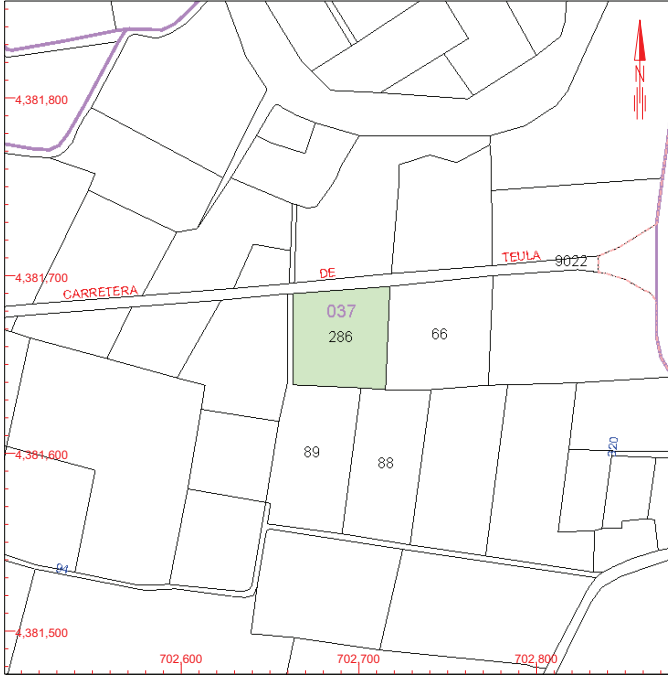
COEFICIENTE DE PARTICIPACIÓN **100,000000** SUPERFICIE CONSTRUIDA (m²) **--**

PARCELA CATASTRAL

SITUACIÓN
Polígono 37 Parcela 286
CARRASCAL. VILAMARXANT [VALENCIA]

SUPERFICIE CONSTRUIDA (m²) **--** SUPERFICIE GRÁFICA PARCELA (m²) **2.849** TIPO DE FINCA **--**


INFORMACIÓN GRÁFICA E: 1/3000



Este documento no es una certificación catastral, pero sus datos pueden ser verificados a través del 'Acceso a datos catastrales no protegidos' de la SEC.

702,800 Coordenadas U.T.M. Huso 30 ETRS89
Miércoles , 20 de Noviembre de 2019

- 702,800 Límite de Manzana
- 702,800 Límite de Parcela
- 702,800 Límite de Construcciones
- 702,800 Mobiliario y aceras
- 702,800 Límite zona verde
- 702,800 Hidrografía



GOBIERNO DE ESPAÑA
MINISTERIO DE HACIENDA

SECRETARÍA DE ESTADO DE HACIENDA

DIRECCIÓN GENERAL DEL CATASTRO

CONSULTA DESCRIPTIVA Y GRÁFICA DE DATOS CATASTRALES DE BIEN INMUEBLE

REFERENCIA CATASTRAL DEL INMUEBLE
46258A03700098000PQ

DATOS DESCRIPTIVOS DEL INMUEBLE

LOCALIZACIÓN
Polígono 37 Parcela 98
CARRASCAL. VILAMARXANT [VALENCIA]

USO PRINCIPAL **Agrario [Agrios regadio 01]** AÑO CONSTRUCCIÓN **--**


COEFICIENTE DE PARTICIPACIÓN **100,000000** SUPERFICIE CONSTRUIDA (m²) **--**

PARCELA CATASTRAL

SITUACIÓN
Polígono 37 Parcela 98
CARRASCAL. VILAMARXANT [VALENCIA]

SUPERFICIE CONSTRUIDA (m²) **--** SUPERFICIE GRÁFICA PARCELA (m²) **3.562** TIPO DE FINCA **--**


INFORMACIÓN GRÁFICA E: 1/3000



Este documento no es una certificación catastral, pero sus datos pueden ser verificados a través del 'Acceso a datos catastrales no protegidos' de la SEC.

703,000 Coordenadas U.T.M. Huso 30 ETRS89
Miércoles , 20 de Noviembre de 2019

- 703,000 Límite de Manzana
- 703,000 Límite de Parcela
- 703,000 Límite de Construcciones
- 703,000 Mobiliario y aceras
- 703,000 Límite zona verde
- 703,000 Hidrografía



GOBIERNO DE ESPAÑA
MINISTERIO DE HACIENDA

SECRETARÍA DE ESTADO DE HACIENDA

DIRECCIÓN GENERAL DEL CATASTRO

CONSULTA DESCRIPTIVA Y GRÁFICA DE DATOS CATASTRALES DE BIEN INMUEBLE

REFERENCIA CATASTRAL DEL INMUEBLE
46258A03700087000PZ

DATOS DESCRIPTIVOS DEL INMUEBLE

LOCALIZACIÓN
Polígono 37 Parcela 87
CARRASCAL. VILAMARXANT [VALENCIA]

USO PRINCIPAL **Agrario** AÑO CONSTRUCCIÓN **--**

COEFICIENTE DE PARTICIPACIÓN **100,000000** SUPERFICIE CONSTRUIDA (m²) **--**

PARCELA CATASTRAL

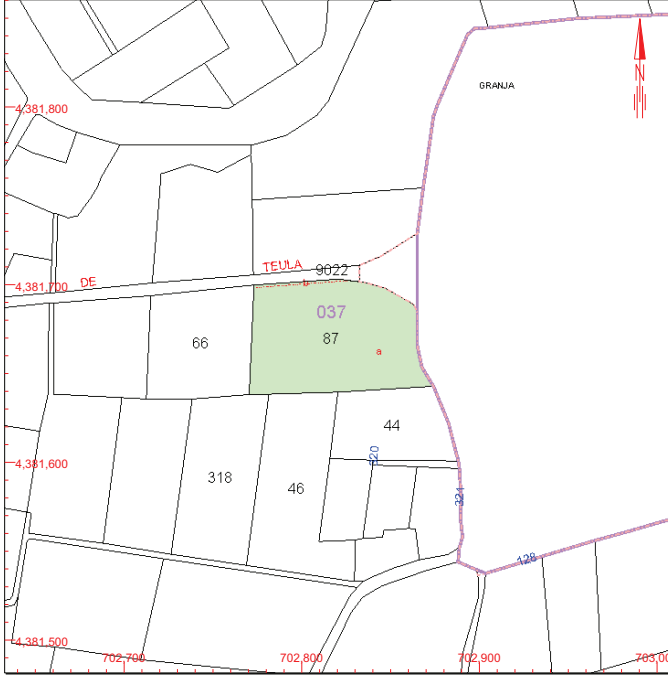
SITUACIÓN
Polígono 37 Parcela 87
CARRASCAL. VILAMARXANT [VALENCIA]

SUPERFICIE CONSTRUIDA (m²) **--** SUPERFICIE GRÁFICA PARCELA (m²) **5.518** TIPO DE FINCA **--**

CULTIVO

Subparcela	CC	Cultivo	IP	Superficie m ²
a	C-	Labor o Labradío secoano	00	5.452
b	E-	Pastos	00	66


INFORMACIÓN GRÁFICA E: 1/3000



Este documento no es una certificación catastral, pero sus datos pueden ser verificados a través del 'Acceso a datos catastrales no protegidos' de la SEC.

703,000 Coordenadas U.T.M. Huso 30 ETRS89
Miércoles , 20 de Noviembre de 2019

- 703,000 Límite de Manzana
- 703,000 Límite de Parcela
- 703,000 Límite de Construcciones
- 703,000 Mobiliario y aceras
- 703,000 Límite zona verde
- 703,000 Hidrografía



GOBIERNO DE ESPAÑA
MINISTERIO DE HACIENDA

SECRETARÍA DE ESTADO DE HACIENDA

DIRECCIÓN GENERAL DEL CATASTRO

CONSULTA DESCRIPTIVA Y GRÁFICA DE DATOS CATASTRALES DE BIEN INMUEBLE

REFERENCIA CATASTRAL DEL INMUEBLE
46258A03700287000PY

DATOS DESCRIPTIVOS DEL INMUEBLE

LOCALIZACIÓN
Polígono 37 Parcela 287
CARRASCAL. VILAMARXANT [VALENCIA]

USO PRINCIPAL **Agrario** AÑO CONSTRUCCIÓN **--**

COEFICIENTE DE PARTICIPACIÓN **100,000000** SUPERFICIE CONSTRUIDA (m²) **--**

PARCELA CATASTRAL

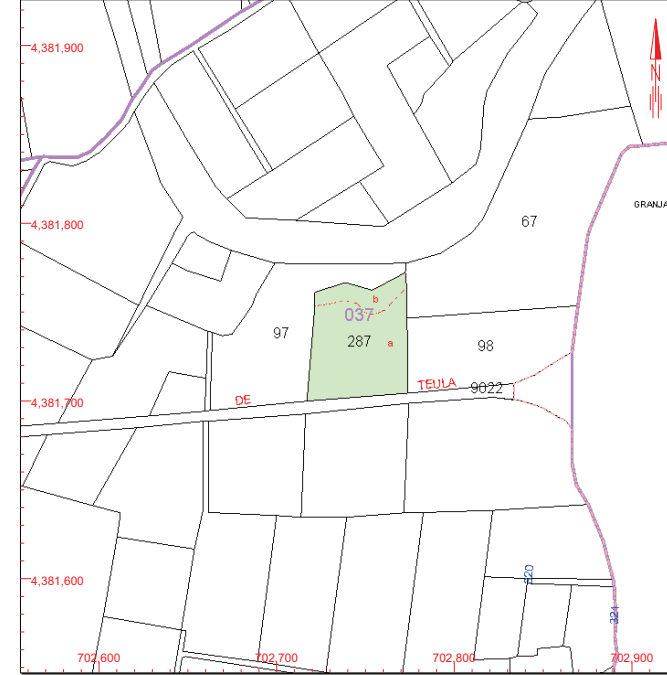
SITUACIÓN
Polígono 37 Parcela 287
CARRASCAL. VILAMARXANT [VALENCIA]

SUPERFICIE CONSTRUIDA (m²) **--** SUPERFICIE GRÁFICA PARCELA (m²) **3.317** TIPO DE FINCA **--**

CULTIVO

Subparcela	CC	Cultivo	IP	Superficie m ²
a	NR	Agrios regadio	03	2.755
b	E-	Pastos	00	562

INFORMACIÓN GRÁFICA E: 1/3000



Este documento no es una certificación catastral, pero sus datos pueden ser verificados a través del 'Acceso a datos catastrales no protegidos' de la SEC.

702,900 Coordenadas U.T.M. Huso 30 ETRS89
Miércoles , 20 de Noviembre de 2019

- 702,900 Límite de Manzana
- 702,900 Límite de Parcela
- 702,900 Límite de Construcciones
- 702,900 Mobiliario y aceras
- 702,900 Límite zona verde
- 702,900 Hidrografía

GOBIERNO DE ESPAÑA MINISTERIO DE HACIENDA SECRETARÍA DE ESTADO DE HACIENDA DIRECCIÓN GENERAL DEL CATASTRO

CONSULTA DESCRIPTIVA Y GRÁFICA DE DATOS CATASTRALES DE BIEN INMUEBLE

REFERENCIA CATASTRAL DEL INMUEBLE
46258A037000890000PH

DATOS DESCRIPTIVOS DEL INMUEBLE

LOCALIZACIÓN
Polígono 37 Parcela 89
CARRASCAL. VILAMARXANT [VALENCIA]

USO PRINCIPAL Agrario AÑO CONSTRUCCIÓN --

COEFICIENTE DE PARTICIPACIÓN 100,000000 SUPERFICIE CONSTRUIDA (m²) --

PARCELA CATASTRAL

SITUACIÓN
Polígono 37 Parcela 89
CARRASCAL. VILAMARXANT [VALENCIA]

SUPERFICIE CONSTRUIDA (m²) -- SUPERFICIE GRÁFICA PARCELA (m²) 3.578 TIPO DE FINCA --

CULTIVO

Subparcela	CC	Cultivo	IP	Superficie m ²
a	NR	Agrios regadio	01	3.567
b	I-	Improductivo	00	11

INFORMACIÓN GRÁFICA E: 1/3000

Este documento no es una certificación catastral, pero sus datos pueden ser verificados a través del 'Acceso a datos catastrales no protegidos' de la SEC.

Miércoles , 20 de Noviembre de 2019

GOBIERNO DE ESPAÑA MINISTERIO DE HACIENDA SECRETARÍA DE ESTADO DE HACIENDA DIRECCIÓN GENERAL DEL CATASTRO

CONSULTA DESCRIPTIVA Y GRÁFICA DE DATOS CATASTRALES DE BIEN INMUEBLE

REFERENCIA CATASTRAL DEL INMUEBLE
46258A037002840000PW

DATOS DESCRIPTIVOS DEL INMUEBLE

LOCALIZACIÓN
Polígono 37 Parcela 284
CARRASCAL. VILAMARXANT [VALENCIA]

USO PRINCIPAL Agrario AÑO CONSTRUCCIÓN 1975

COEFICIENTE DE PARTICIPACIÓN 100,000000 SUPERFICIE CONSTRUIDA (m²) 9

PARCELA CATASTRAL

SITUACIÓN
Polígono 37 Parcela 284
CARRASCAL. VILAMARXANT [VALENCIA]

SUPERFICIE CONSTRUIDA (m²) 9 SUPERFICIE GRÁFICA PARCELA (m²) 1.656 TIPO DE FINCA Parcela construida sin división horizontal

CONSTRUCCIÓN

Destino	Escalera	Planta	Puerta	Superficie m ²
AGRARIO		00	01	9

CULTIVO

Subparcela	CC	Cultivo	IP	Superficie m ²
0	NR	Agrios regadio	01	1.647

INFORMACIÓN GRÁFICA E: 1/3000

Este documento no es una certificación catastral, pero sus datos pueden ser verificados a través del 'Acceso a datos catastrales no protegidos' de la SEC.

Miércoles , 20 de Noviembre de 2019

GOBIERNO DE ESPAÑA MINISTERIO DE HACIENDA SECRETARÍA DE ESTADO DE HACIENDA DIRECCIÓN GENERAL DEL CATASTRO

CONSULTA DESCRIPTIVA Y GRÁFICA DE DATOS CATASTRALES DE BIEN INMUEBLE

REFERENCIA CATASTRAL DEL INMUEBLE
46258A037000960000PY

DATOS DESCRIPTIVOS DEL INMUEBLE

LOCALIZACIÓN
Polígono 37 Parcela 96
CARRASCAL. VILAMARXANT [VALENCIA]

USO PRINCIPAL Agrario [Agrios regadio 01] AÑO CONSTRUCCIÓN --

COEFICIENTE DE PARTICIPACIÓN 100,000000 SUPERFICIE CONSTRUIDA (m²) --

PARCELA CATASTRAL

SITUACIÓN
Polígono 37 Parcela 96
CARRASCAL. VILAMARXANT [VALENCIA]

SUPERFICIE CONSTRUIDA (m²) -- SUPERFICIE GRÁFICA PARCELA (m²) 3.164 TIPO DE FINCA --

INFORMACIÓN GRÁFICA E: 1/3000

Este documento no es una certificación catastral, pero sus datos pueden ser verificados a través del 'Acceso a datos catastrales no protegidos' de la SEC.

Miércoles , 20 de Noviembre de 2019

GOBIERNO DE ESPAÑA MINISTERIO DE HACIENDA SECRETARÍA DE ESTADO DE HACIENDA DIRECCIÓN GENERAL DEL CATASTRO

CONSULTA DESCRIPTIVA Y GRÁFICA DE DATOS CATASTRALES DE BIEN INMUEBLE

REFERENCIA CATASTRAL DEL INMUEBLE
46258A037090220000PA

DATOS DESCRIPTIVOS DEL INMUEBLE

LOCALIZACIÓN
Polígono 37 Parcela 9022
CARRETERA DE TEJULA. VILAMARXANT [VALENCIA]

USO PRINCIPAL Agrario [Vía de comunicación de dominio público 00] AÑO CONSTRUCCIÓN --

COEFICIENTE DE PARTICIPACIÓN 100,000000 SUPERFICIE CONSTRUIDA (m²) --

PARCELA CATASTRAL


SITUACIÓN
Polígono 37 Parcela 9022
CARRETERA DE TEJULA. VILAMARXANT [VALENCIA]

SUPERFICIE CONSTRUIDA (m²) -- SUPERFICIE GRÁFICA PARCELA (m²) 2.576 TIPO DE FINCA --

INFORMACIÓN GRÁFICA E: 1/5000

Este documento no es una certificación catastral, pero sus datos pueden ser verificados a través del 'Acceso a datos catastrales no protegidos' de la SEC.

Miércoles , 20 de Noviembre de 2019



GOBIERNO DE ESPAÑA
MINISTERIO DE HACIENDA

SECRETARÍA DE ESTADO DE HACIENDA
DIRECCIÓN GENERAL DEL CATASTRO

CONSULTA DESCRIPTIVA Y GRÁFICA DE DATOS CATASTRALES DE BIEN INMUEBLE

REFERENCIA CATASTRAL DEL INMUEBLE
46258A037000950000PB

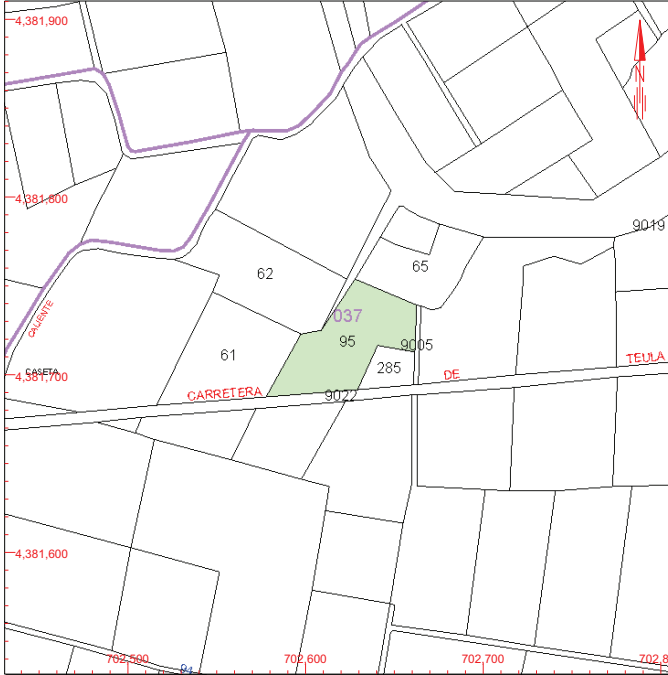
DATOS DESCRIPTIVOS DEL INMUEBLE

LOCALIZACIÓN
Polígono 37 Parcela 95
CARRASCAL. VILAMARXANT [VALENCIA]

USO PRINCIPAL **Agrario [Agrios regadio 01]** AÑO CONSTRUCCIÓN **--**

COEFICIENTE DE PARTICIPACIÓN **100,000000** SUPERFICIE CONSTRUIDA (m²) **--**

INFORMACIÓN GRÁFICA E: 1/3000




Este documento no es una certificación catastral, pero sus datos pueden ser verificados a través del 'Acceso a datos catastrales no protegidos' de la SEC.

Miércoles , 20 de Noviembre de 2019

702,800 Coordenadas U.T.M. Huso 30 ETRS89

- Límite de Manzana
- Límite de Parcela
- Límite de Construcciones
- Mobiliario y aceras
- Límite zona verde
- Hidrografía



GOBIERNO DE ESPAÑA
MINISTERIO DE HACIENDA

SECRETARÍA DE ESTADO DE HACIENDA
DIRECCIÓN GENERAL DEL CATASTRO

CONSULTA DESCRIPTIVA Y GRÁFICA DE DATOS CATASTRALES DE BIEN INMUEBLE

REFERENCIA CATASTRAL DEL INMUEBLE
46258A037090050000PR

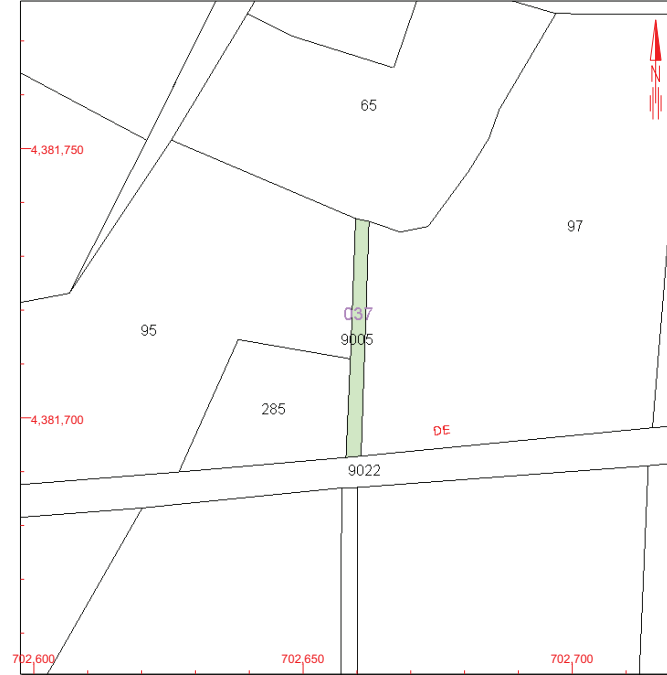
DATOS DESCRIPTIVOS DEL INMUEBLE

LOCALIZACIÓN
Polígono 37 Parcela 9005
CAMINO. VILAMARXANT [VALENCIA]

USO PRINCIPAL **Agrario [Vía de comunicación de dominio público 00]** AÑO CONSTRUCCIÓN **--**

COEFICIENTE DE PARTICIPACIÓN **100,000000** SUPERFICIE CONSTRUIDA (m²) **--**

INFORMACIÓN GRÁFICA E: 1/1000




Este documento no es una certificación catastral, pero sus datos pueden ser verificados a través del 'Acceso a datos catastrales no protegidos' de la SEC.

Miércoles , 20 de Noviembre de 2019

702,700 Coordenadas U.T.M. Huso 30 ETRS89

- Límite de Manzana
- Límite de Parcela
- Límite de Construcciones
- Mobiliario y aceras
- Límite zona verde
- Hidrografía



GOBIERNO DE ESPAÑA
MINISTERIO DE HACIENDA

SECRETARÍA DE ESTADO DE HACIENDA
DIRECCIÓN GENERAL DEL CATASTRO

CONSULTA DESCRIPTIVA Y GRÁFICA DE DATOS CATASTRALES DE BIEN INMUEBLE

REFERENCIA CATASTRAL DEL INMUEBLE
46258A037002850000PA

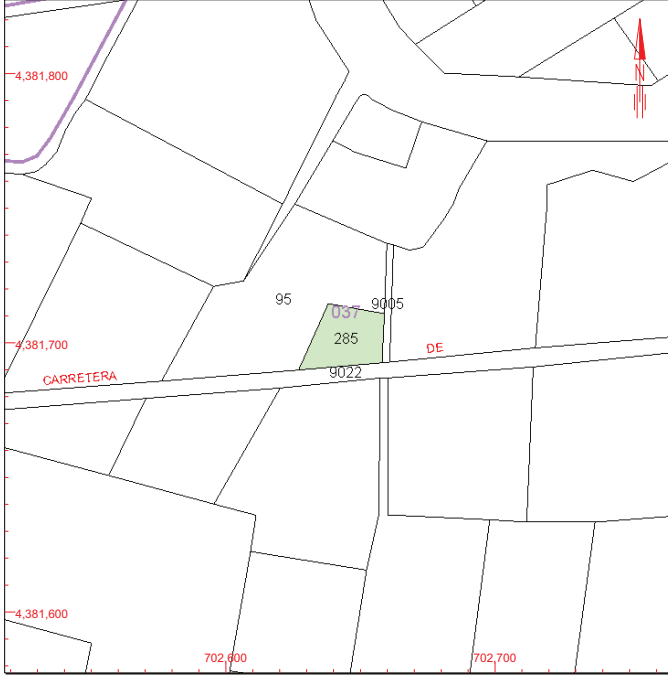
DATOS DESCRIPTIVOS DEL INMUEBLE

LOCALIZACIÓN
Polígono 37 Parcela 285
CARRASCAL. VILAMARXANT [VALENCIA]

USO PRINCIPAL **Agrario [Olivos regadio 00]** AÑO CONSTRUCCIÓN **--**

COEFICIENTE DE PARTICIPACIÓN **100,000000** SUPERFICIE CONSTRUIDA (m²) **--**

INFORMACIÓN GRÁFICA E: 1/2000




Este documento no es una certificación catastral, pero sus datos pueden ser verificados a través del 'Acceso a datos catastrales no protegidos' de la SEC.

Miércoles , 20 de Noviembre de 2019

702,700 Coordenadas U.T.M. Huso 30 ETRS89

- Límite de Manzana
- Límite de Parcela
- Límite de Construcciones
- Mobiliario y aceras
- Límite zona verde
- Hidrografía



GOBIERNO DE ESPAÑA
MINISTERIO DE HACIENDA

SECRETARÍA DE ESTADO DE HACIENDA
DIRECCIÓN GENERAL DEL CATASTRO

CONSULTA DESCRIPTIVA Y GRÁFICA DE DATOS CATASTRALES DE BIEN INMUEBLE

REFERENCIA CATASTRAL DEL INMUEBLE
46258A037000970000PG

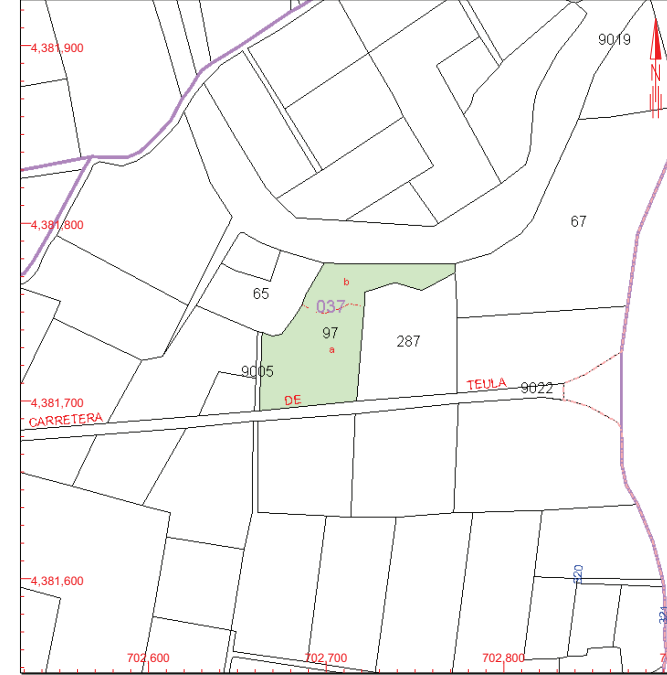
DATOS DESCRIPTIVOS DEL INMUEBLE

LOCALIZACIÓN
Polígono 37 Parcela 97
CARRASCAL. VILAMARXANT [VALENCIA]

USO PRINCIPAL **Agrario** AÑO CONSTRUCCIÓN **--**

COEFICIENTE DE PARTICIPACIÓN **100,000000** SUPERFICIE CONSTRUIDA (m²) **--**

INFORMACIÓN GRÁFICA E: 1/3000




Este documento no es una certificación catastral, pero sus datos pueden ser verificados a través del 'Acceso a datos catastrales no protegidos' de la SEC.

Miércoles , 20 de Noviembre de 2019

702,900 Coordenadas U.T.M. Huso 30 ETRS89

- Límite de Manzana
- Límite de Parcela
- Límite de Construcciones
- Mobiliario y aceras
- Límite zona verde
- Hidrografía



GOBIERNO DE ESPAÑA
MINISTERIO DE HACIENDA

SECRETARÍA DE ESTADO DE HACIENDA
DIRECCIÓN GENERAL DEL CATASTRO

CONSULTA DESCRIPTIVA Y GRÁFICA DE DATOS CATASTRALES DE BIEN INMUEBLE

REFERENCIA CATASTRAL DEL INMUEBLE
46258A037000970000PG

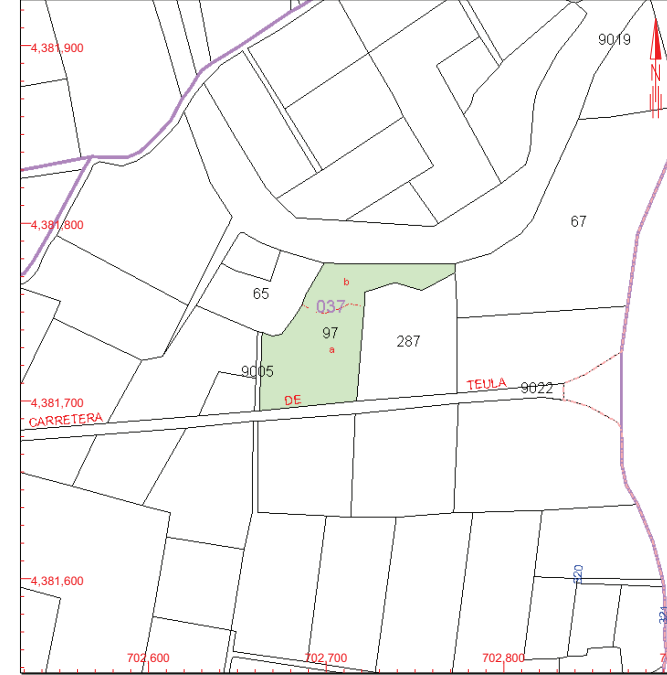
DATOS DESCRIPTIVOS DEL INMUEBLE

LOCALIZACIÓN
Polígono 37 Parcela 97
CARRASCAL. VILAMARXANT [VALENCIA]

USO PRINCIPAL **Agrario** AÑO CONSTRUCCIÓN **--**

COEFICIENTE DE PARTICIPACIÓN **100,000000** SUPERFICIE CONSTRUIDA (m²) **--**

INFORMACIÓN GRÁFICA E: 1/3000



Este documento no es una certificación catastral, pero sus datos pueden ser verificados a través del 'Acceso a datos catastrales no protegidos' de la SEC.

Miércoles , 20 de Noviembre de 2019

702,900 Coordenadas U.T.M. Huso 30 ETRS89

- Límite de Manzana
- Límite de Parcela
- Límite de Construcciones
- Mobiliario y aceras
- Límite zona verde
- Hidrografía

CULTIVO

Subparcela	CC	Cultivo	IP	Superficie m ²
a	NR	Agrios regadio	01	2.754
b	E-	Pastos	00	1.341

GOBIERNO DE ESPAÑA MINISTERIO DE HACIENDA SECRETARÍA DE ESTADO DE HACIENDA DIRECCIÓN GENERAL DEL CATASTRO

CONSULTA DESCRIPTIVA Y GRÁFICA DE DATOS CATASTRALES DE BIEN INMUEBLE

REFERENCIA CATASTRAL DEL INMUEBLE: **46258A037090190000PA**

DATOS DESCRIPTIVOS DEL INMUEBLE

LOCALIZACIÓN: Polígono 37 Parcela 9019 BARRANCO DE TEULA. VILAMARXANT [VALENCIA]

USO PRINCIPAL: Agrario [Hidrografía natural [rio,laguna,arroyo.] 00] AÑO CONSTRUCCIÓN: --

COEFICIENTE DE PARTICIPACIÓN: 100,000000 SUPERFICIE CONSTRUIDA (m²): --

PARCELA CATASTRAL

SITUACIÓN: Polígono 37 Parcela 9019 BARRANCO DE TEULA. VILAMARXANT [VALENCIA]

SUPERFICIE CONSTRUIDA (m²): 0 SUPERFICIE GRÁFICA PARCELA (m²): 32.982 TIPO DE FINCA: --

INFORMACIÓN GRÁFICA E: 1/10000

Este documento no es una certificación catastral, pero sus datos pueden ser verificados a través del 'Acceso a datos catastrales no protegidos' de la SEC.

Miércoles , 20 de Noviembre de 2019

703,500 Coordenadas U.T.M. Huso 30 ETRS89
 --- Límite de Manzana
 --- Límite de Parcela
 --- Límite de Construcciones
 --- Mobiliario y aceras
 --- Límite zona verde
 --- Hidrografía

GOBIERNO DE ESPAÑA MINISTERIO DE HACIENDA SECRETARÍA DE ESTADO DE HACIENDA DIRECCIÓN GENERAL DEL CATASTRO

CONSULTA DESCRIPTIVA Y GRÁFICA DE DATOS CATASTRALES DE BIEN INMUEBLE

REFERENCIA CATASTRAL DEL INMUEBLE: **46258A037000020000PQ**

DATOS DESCRIPTIVOS DEL INMUEBLE

LOCALIZACIÓN: Polígono 37 Parcela 2 COLL DE LA PLATERA. VILAMARXANT [VALENCIA]

USO PRINCIPAL: Agrario [Labor o labradío regadio 02] AÑO CONSTRUCCIÓN: --

COEFICIENTE DE PARTICIPACIÓN: 100,000000 SUPERFICIE CONSTRUIDA (m²): --

PARCELA CATASTRAL

SITUACIÓN: Polígono 37 Parcela 2 COLL DE LA PLATERA. VILAMARXANT [VALENCIA]

SUPERFICIE CONSTRUIDA (m²): -- SUPERFICIE GRÁFICA PARCELA (m²): 4.139 TIPO DE FINCA: --

INFORMACIÓN GRÁFICA E: 1/3000

Este documento no es una certificación catastral, pero sus datos pueden ser verificados a través del 'Acceso a datos catastrales no protegidos' de la SEC.

Miércoles , 20 de Noviembre de 2019

702,900 Coordenadas U.T.M. Huso 30 ETRS89
 --- Límite de Manzana
 --- Límite de Parcela
 --- Límite de Construcciones
 --- Mobiliario y aceras
 --- Límite zona verde
 --- Hidrografía

GOBIERNO DE ESPAÑA MINISTERIO DE HACIENDA SECRETARÍA DE ESTADO DE HACIENDA DIRECCIÓN GENERAL DEL CATASTRO

CONSULTA DESCRIPTIVA Y GRÁFICA DE DATOS CATASTRALES DE BIEN INMUEBLE

REFERENCIA CATASTRAL DEL INMUEBLE: **46258A037003090000PU**

DATOS DESCRIPTIVOS DEL INMUEBLE

LOCALIZACIÓN: Polígono 37 Parcela 309 COLL DE LA PLATERA. VILAMARXANT [VALENCIA]

USO PRINCIPAL: Agrario [Labor o labradío regadio 02] AÑO CONSTRUCCIÓN: --

COEFICIENTE DE PARTICIPACIÓN: 100,000000 SUPERFICIE CONSTRUIDA (m²): --

PARCELA CATASTRAL

SITUACIÓN: Polígono 37 Parcela 309 COLL DE LA PLATERA. VILAMARXANT [VALENCIA]

SUPERFICIE CONSTRUIDA (m²): -- SUPERFICIE GRÁFICA PARCELA (m²): 2.357 TIPO DE FINCA: --

INFORMACIÓN GRÁFICA E: 1/3000

Este documento no es una certificación catastral, pero sus datos pueden ser verificados a través del 'Acceso a datos catastrales no protegidos' de la SEC.

Miércoles , 20 de Noviembre de 2019

702,900 Coordenadas U.T.M. Huso 30 ETRS89
 --- Límite de Manzana
 --- Límite de Parcela
 --- Límite de Construcciones
 --- Mobiliario y aceras
 --- Límite zona verde
 --- Hidrografía

GOBIERNO DE ESPAÑA MINISTERIO DE HACIENDA SECRETARÍA DE ESTADO DE HACIENDA DIRECCIÓN GENERAL DEL CATASTRO

CONSULTA DESCRIPTIVA Y GRÁFICA DE DATOS CATASTRALES DE BIEN INMUEBLE

REFERENCIA CATASTRAL DEL INMUEBLE: **46258A037000010000PG**

DATOS DESCRIPTIVOS DEL INMUEBLE

LOCALIZACIÓN: Polígono 37 Parcela 1 COLL DE LA PLATERA. VILAMARXANT [VALENCIA]

USO PRINCIPAL: Agrario [Agrios regadio 02] AÑO CONSTRUCCIÓN: --

COEFICIENTE DE PARTICIPACIÓN: 100,000000 SUPERFICIE CONSTRUIDA (m²): --

PARCELA CATASTRAL

SITUACIÓN: Polígono 37 Parcela 1 COLL DE LA PLATERA. VILAMARXANT [VALENCIA]

SUPERFICIE CONSTRUIDA (m²): -- SUPERFICIE GRÁFICA PARCELA (m²): 2.207 TIPO DE FINCA: --

INFORMACIÓN GRÁFICA E: 1/3000

Este documento no es una certificación catastral, pero sus datos pueden ser verificados a través del 'Acceso a datos catastrales no protegidos' de la SEC.

Miércoles , 20 de Noviembre de 2019

702,800 Coordenadas U.T.M. Huso 30 ETRS89
 --- Límite de Manzana
 --- Límite de Parcela
 --- Límite de Construcciones
 --- Mobiliario y aceras
 --- Límite zona verde
 --- Hidrografía

GOBIERNO DE ESPAÑA MINISTERIO DE HACIENDA SECRETARÍA DE ESTADO DE HACIENDA DIRECCIÓN GENERAL DEL CATASTRO

CONSULTA DESCRIPTIVA Y GRÁFICA DE DATOS CATASTRALES DE BIEN INMUEBLE

REFERENCIA CATASTRAL DEL INMUEBLE
46258A037003130000PH

INFORMACIÓN GRÁFICA E: 1/3000

DATOS DESCRIPTIVOS DEL INMUEBLE

LOCALIZACIÓN
Polígono 37 Parcela 313
COLL DE LA PLATERA. VILAMARXANT [VALENCIA]

USO PRINCIPAL Agrario [Agrios regadio 02] AÑO CONSTRUCCIÓN --

COEFICIENTE DE PARTICIPACIÓN 100,000000 SUPERFICIE CONSTRUIDA (m²) --

PARCELA CATASTRAL

SITUACIÓN
Polígono 37 Parcela 313
COLL DE LA PLATERA. VILAMARXANT [VALENCIA]

SUPERFICIE CONSTRUIDA (m²) -- SUPERFICIE GRÁFICA PARCELA (m²) 2.200 TIPO DE FINCA --

Este documento no es una certificación catastral, pero sus datos pueden ser verificados a través del 'Acceso a datos catastrales no protegidos' de la SEC.

Miércoles, 20 de Noviembre de 2019

702,900 Coordenadas U.T.M. Huso 30 ETRS89
 Límite de Manzana
 Límite de Parcela
 Límite de Construcciones
 Mobiliario y aceras
 Límite zona verde
 Hidrografía

GOBIERNO DE ESPAÑA MINISTERIO DE HACIENDA SECRETARÍA DE ESTADO DE HACIENDA DIRECCIÓN GENERAL DEL CATASTRO

CONSULTA DESCRIPTIVA Y GRÁFICA DE DATOS CATASTRALES DE BIEN INMUEBLE

REFERENCIA CATASTRAL DEL INMUEBLE
46258A037003140000PW

INFORMACIÓN GRÁFICA E: 1/3000

DATOS DESCRIPTIVOS DEL INMUEBLE

LOCALIZACIÓN
PL DISEMINADOS [P-37] 314 Polígono 37 Parcela 314
COLL DE LA PLATERA. 46191 VILAMARXANT [VALENCIA]

USO PRINCIPAL Agrario AÑO CONSTRUCCIÓN 1989

COEFICIENTE DE PARTICIPACIÓN 100,000000 SUPERFICIE CONSTRUIDA (m²) 326

PARCELA CATASTRAL

SITUACIÓN
PL DISEMINADOS [P-37] 314 Polígono 37 Parcela 314
COLL DE LA PLATERA. VILAMARXANT [VALENCIA]

SUPERFICIE CONSTRUIDA (m²) 326 SUPERFICIE GRÁFICA PARCELA (m²) 4.777 TIPO DE FINCA Parcela construida sin división horizontal

CONSTRUCCIÓN

Destino	Escalera	Planta	Puerta	Superficie m ²
VIVIENDA	1	00	01	33
ALMACEN	1	00	01	260
VIVIENDA	1	01	01	33

CULTIVO

Subparcela	CC	Cultivo	IP	Superficie m ²
a	NR	Agrios regadio	02	3.661
b	I-	Improductivo	00	823

Este documento no es una certificación catastral, pero sus datos pueden ser verificados a través del 'Acceso a datos catastrales no protegidos' de la SEC.

Miércoles, 20 de Noviembre de 2019

703,000 Coordenadas U.T.M. Huso 30 ETRS89
 Límite de Manzana
 Límite de Parcela
 Límite de Construcciones
 Mobiliario y aceras
 Límite zona verde
 Hidrografía

GOBIERNO DE ESPAÑA MINISTERIO DE HACIENDA SECRETARÍA DE ESTADO DE HACIENDA DIRECCIÓN GENERAL DEL CATASTRO

CONSULTA DESCRIPTIVA Y GRÁFICA DE DATOS CATASTRALES DE BIEN INMUEBLE

REFERENCIA CATASTRAL DEL INMUEBLE
46258A037090020000PM

INFORMACIÓN GRÁFICA E: 1/15000

DATOS DESCRIPTIVOS DEL INMUEBLE

LOCALIZACIÓN
Polígono 37 Parcela 9002
CAMINO DEL CARRASCAL. VILAMARXANT [VALENCIA]

USO PRINCIPAL Agrario [Vía de comunicación de dominio público 00] AÑO CONSTRUCCIÓN --

COEFICIENTE DE PARTICIPACIÓN 100,000000 SUPERFICIE CONSTRUIDA (m²) --

PARCELA CATASTRAL

SITUACIÓN
Polígono 37 Parcela 9002
CAMINO DEL CARRASCAL. VILAMARXANT [VALENCIA]

SUPERFICIE CONSTRUIDA (m²) -- SUPERFICIE GRÁFICA PARCELA (m²) 7.256 TIPO DE FINCA --

Este documento no es una certificación catastral, pero sus datos pueden ser verificados a través del 'Acceso a datos catastrales no protegidos' de la SEC.

Miércoles, 20 de Noviembre de 2019

703,500 Coordenadas U.T.M. Huso 30 ETRS89
 Límite de Manzana
 Límite de Parcela
 Límite de Construcciones
 Mobiliario y aceras
 Límite zona verde
 Hidrografía

GOBIERNO DE ESPAÑA MINISTERIO DE HACIENDA SECRETARÍA DE ESTADO DE HACIENDA DIRECCIÓN GENERAL DEL CATASTRO

CONSULTA DESCRIPTIVA Y GRÁFICA DE DATOS CATASTRALES DE BIEN INMUEBLE

REFERENCIA CATASTRAL DEL INMUEBLE
46258A040004480000PQ

INFORMACIÓN GRÁFICA E: 1/2500

DATOS DESCRIPTIVOS DEL INMUEBLE

LOCALIZACIÓN
Polígono 40 Parcela 448
COVA DE MAIQUES. VILAMARXANT [VALENCIA]

USO PRINCIPAL Agrario [Agrios regadio 02] AÑO CONSTRUCCIÓN --

COEFICIENTE DE PARTICIPACIÓN 100,000000 SUPERFICIE CONSTRUIDA (m²) --

PARCELA CATASTRAL


SITUACIÓN
Polígono 40 Parcela 448
COVA DE MAIQUES. VILAMARXANT [VALENCIA]

SUPERFICIE CONSTRUIDA (m²) -- SUPERFICIE GRÁFICA PARCELA (m²) 1.475 TIPO DE FINCA --

Este documento no es una certificación catastral, pero sus datos pueden ser verificados a través del 'Acceso a datos catastrales no protegidos' de la SEC.

Miércoles, 20 de Noviembre de 2019

702,900 Coordenadas U.T.M. Huso 30 ETRS89
 Límite de Manzana
 Límite de Parcela
 Límite de Construcciones
 Mobiliario y aceras
 Límite zona verde
 Hidrografía

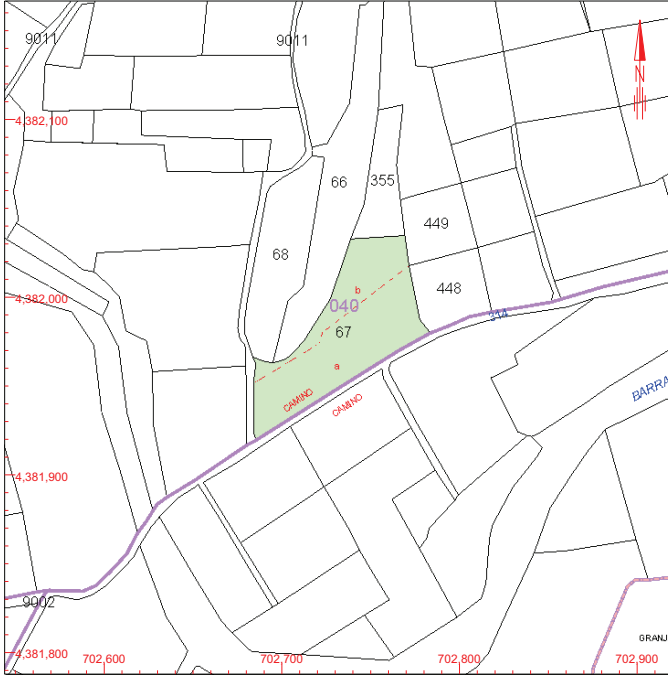


GOBIERNO DE ESPAÑA
MINISTERIO DE HACIENDA

SECRETARÍA DE ESTADO DE HACIENDA
DIRECCIÓN GENERAL DEL CATASTRO

CONSULTA DESCRIPTIVA Y GRÁFICA DE DATOS CATASTRALES DE BIEN INMUEBLE

INFORMACIÓN GRÁFICA E: 1/3000



REFERENCIA CATASTRAL DEL INMUEBLE
46258A040000670000PP

DATOS DESCRIPTIVOS DEL INMUEBLE

LOCALIZACIÓN:
Polígono 40 Parcela 67
COVA DE MAIQUES. VILAMARXANT [VALENCIA]

USO PRINCIPAL: **Agrario** AÑO CONSTRUCCIÓN: **--**

COEFICIENTE DE PARTICIPACIÓN: **100,000000** SUPERFICIE CONSTRUIDA (m²): **--**

PARCELA CATASTRAL

SITUACIÓN:
Polígono 40 Parcela 67
COVA DE MAIQUES. VILAMARXANT [VALENCIA]


SUPERFICIE CONSTRUIDA (m²): **--** SUPERFICIE GRÁFICA PARCELA (m²): **4.905** TIPO DE FINCA: **--**

CULTIVO

Subparcela	CC	Cultivo	IP	Superficie m ²
a	NR	Agrios regadio	02	3.356
b	E-	Pastos	00	1.549

Este documento no es una certificación catastral, pero sus datos pueden ser verificados a través del 'Acceso a datos catastrales no protegidos' de la SEC.

Miércoles , 20 de Noviembre de 2019

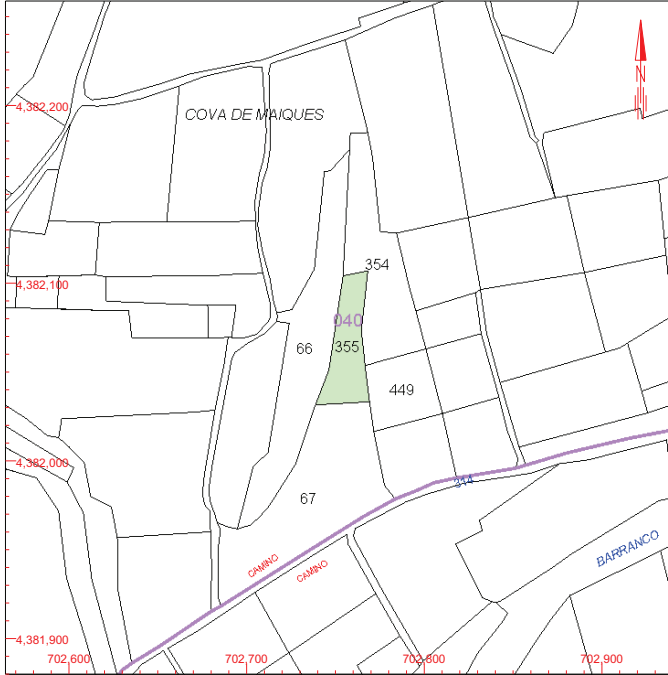


GOBIERNO DE ESPAÑA
MINISTERIO DE HACIENDA

SECRETARÍA DE ESTADO DE HACIENDA
DIRECCIÓN GENERAL DEL CATASTRO

CONSULTA DESCRIPTIVA Y GRÁFICA DE DATOS CATASTRALES DE BIEN INMUEBLE

INFORMACIÓN GRÁFICA E: 1/3000



REFERENCIA CATASTRAL DEL INMUEBLE
46258A040003550000PP

DATOS DESCRIPTIVOS DEL INMUEBLE

LOCALIZACIÓN:
Polígono 40 Parcela 355
COVA DE MAIQUES. VILAMARXANT [VALENCIA]

USO PRINCIPAL: **Agrario [Matorral 00]** AÑO CONSTRUCCIÓN: **--**

COEFICIENTE DE PARTICIPACIÓN: **100,000000** SUPERFICIE CONSTRUIDA (m²): **--**

PARCELA CATASTRAL

SITUACIÓN:
Polígono 40 Parcela 355
COVA DE MAIQUES. VILAMARXANT [VALENCIA]


SUPERFICIE CONSTRUIDA (m²): **--** SUPERFICIE GRÁFICA PARCELA (m²): **1.298** TIPO DE FINCA: **--**

CULTIVO

Subparcela	CC	Cultivo	IP	Superficie m ²
a	NR	Agrios regadio	02	3.356
b	E-	Pastos	00	1.549

Este documento no es una certificación catastral, pero sus datos pueden ser verificados a través del 'Acceso a datos catastrales no protegidos' de la SEC.

Jueves , 21 de Noviembre de 2019

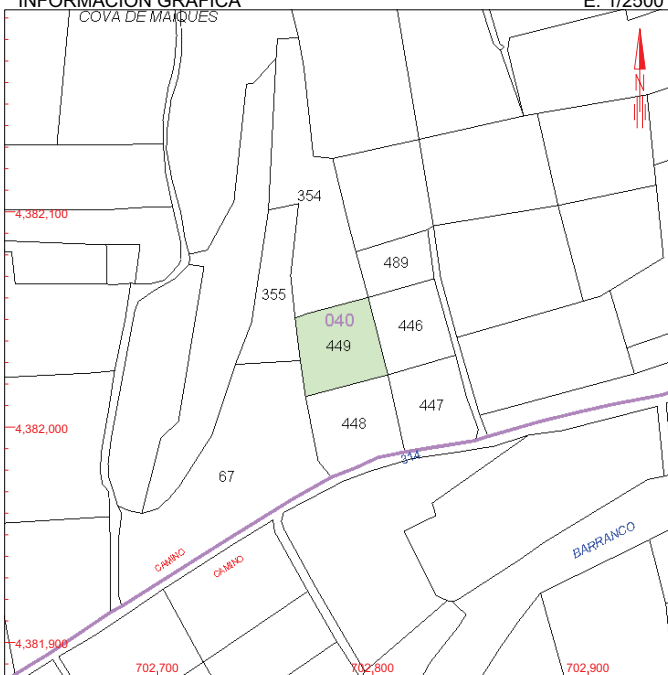


GOBIERNO DE ESPAÑA
MINISTERIO DE HACIENDA

SECRETARÍA DE ESTADO DE HACIENDA
DIRECCIÓN GENERAL DEL CATASTRO

CONSULTA DESCRIPTIVA Y GRÁFICA DE DATOS CATASTRALES DE BIEN INMUEBLE

INFORMACIÓN GRÁFICA E: 1/2500



REFERENCIA CATASTRAL DEL INMUEBLE
46258A040004490000PP

DATOS DESCRIPTIVOS DEL INMUEBLE

LOCALIZACIÓN:
Polígono 40 Parcela 449
COVA DE MAIQUES. VILAMARXANT [VALENCIA]

USO PRINCIPAL: **Agrario [Agrios regadio 02]** AÑO CONSTRUCCIÓN: **--**

COEFICIENTE DE PARTICIPACIÓN: **100,000000** SUPERFICIE CONSTRUIDA (m²): **--**

PARCELA CATASTRAL

SITUACIÓN:
Polígono 40 Parcela 449
COVA DE MAIQUES. VILAMARXANT [VALENCIA]


SUPERFICIE CONSTRUIDA (m²): **--** SUPERFICIE GRÁFICA PARCELA (m²): **1.380** TIPO DE FINCA: **--**

CULTIVO

Subparcela	CC	Cultivo	IP	Superficie m ²
a	NR	Agrios regadio	02	734
b	MT	Matorral	00	923
c	O-	Olivos secano	01	507
d	MT	Matorral	00	761

Este documento no es una certificación catastral, pero sus datos pueden ser verificados a través del 'Acceso a datos catastrales no protegidos' de la SEC.

Miércoles , 20 de Noviembre de 2019

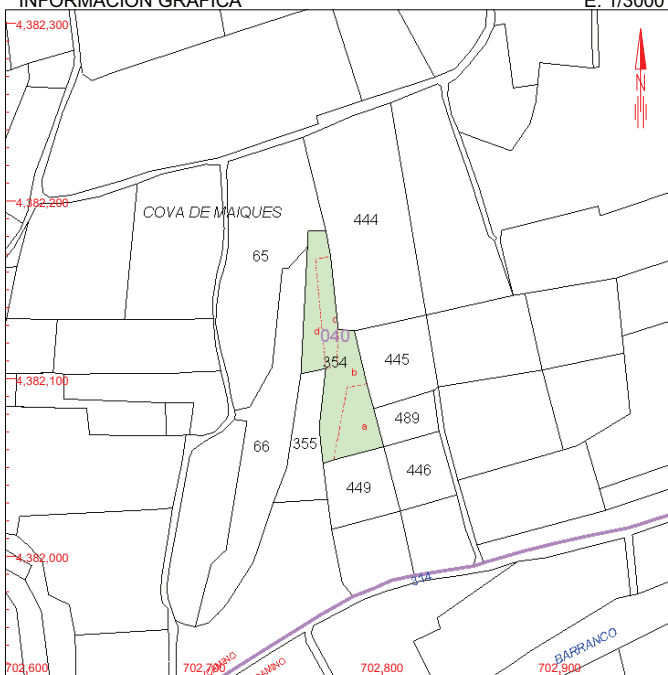


GOBIERNO DE ESPAÑA
MINISTERIO DE HACIENDA

SECRETARÍA DE ESTADO DE HACIENDA
DIRECCIÓN GENERAL DEL CATASTRO

CONSULTA DESCRIPTIVA Y GRÁFICA DE DATOS CATASTRALES DE BIEN INMUEBLE

INFORMACIÓN GRÁFICA E: 1/3000



REFERENCIA CATASTRAL DEL INMUEBLE
46258A040003540000PQ

DATOS DESCRIPTIVOS DEL INMUEBLE

LOCALIZACIÓN:
Polígono 40 Parcela 354
COVA DE MAIQUES. VILAMARXANT [VALENCIA]

USO PRINCIPAL: **Agrario** AÑO CONSTRUCCIÓN: **--**

COEFICIENTE DE PARTICIPACIÓN: **100,000000** SUPERFICIE CONSTRUIDA (m²): **--**

PARCELA CATASTRAL

SITUACIÓN:
Polígono 40 Parcela 354
COVA DE MAIQUES. VILAMARXANT [VALENCIA]


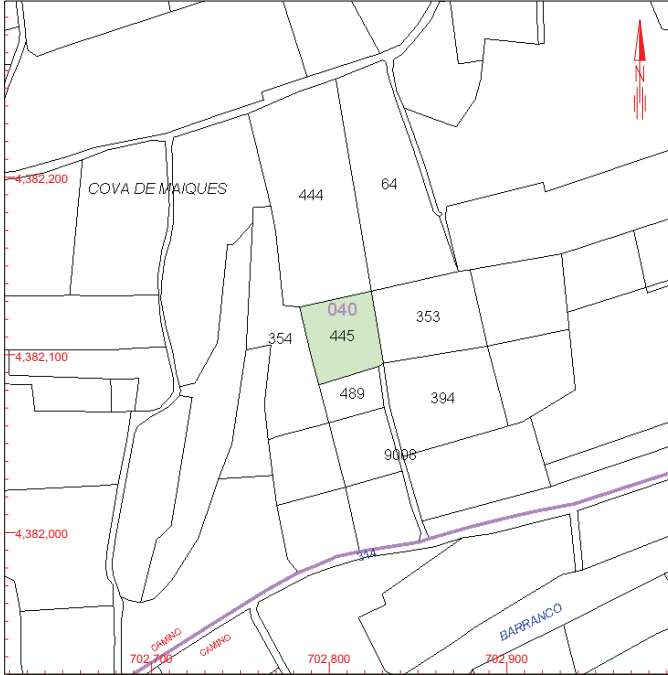
SUPERFICIE CONSTRUIDA (m²): **--** SUPERFICIE GRÁFICA PARCELA (m²): **2.925** TIPO DE FINCA: **--**


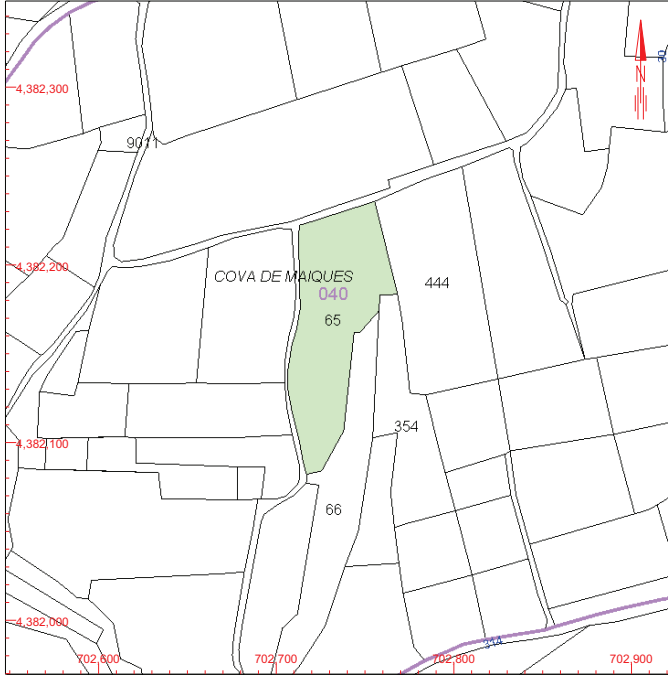
CULTIVO


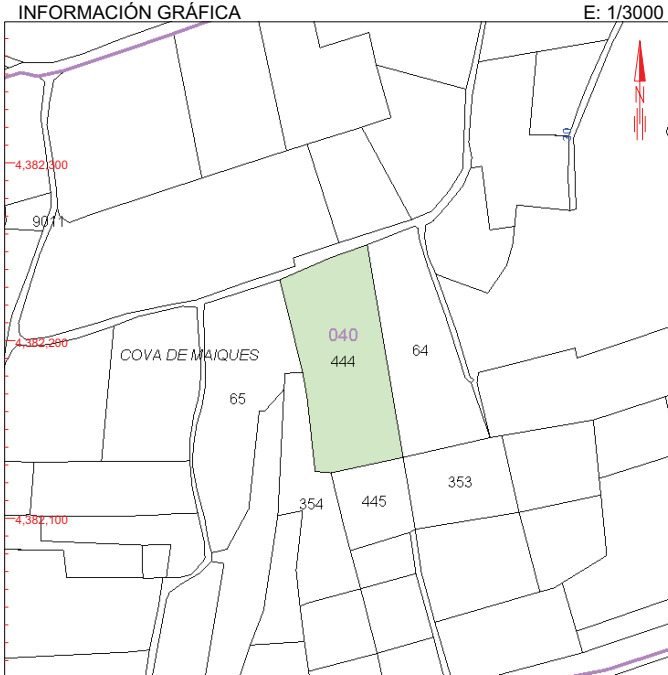
Subparcela	CC	Cultivo	IP	Superficie m ²
a	NR	Agrios regadio	02	734
b	MT	Matorral	00	923
c	O-	Olivos secano	01	507
d	MT	Matorral	00	761


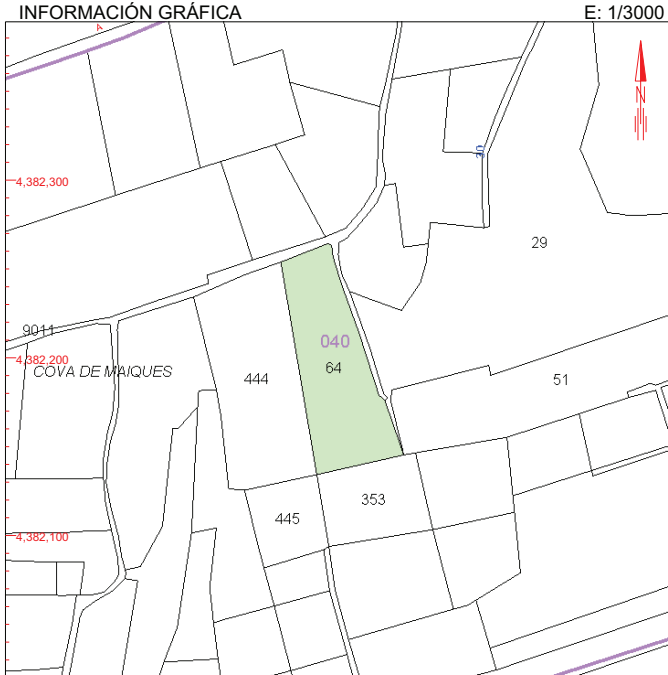
Este documento no es una certificación catastral, pero sus datos pueden ser verificados a través del 'Acceso a datos catastrales no protegidos' de la SEC.

Miércoles , 20 de Noviembre de 2019

 GOBIERNO DE ESPAÑA MINISTERIO DE HACIENDA SECRETARÍA DE ESTADO DE HACIENDA DIRECCIÓN GENERAL DEL CATASTRO	
CONSULTA DESCRIPTIVA Y GRÁFICA DE DATOS CATASTRALES DE BIEN INMUEBLE	
REFERENCIA CATASTRAL DEL INMUEBLE 46258A04000445000PB	
DATOS DESCRIPTIVOS DEL INMUEBLE	
LOCALIZACIÓN Polígono 40 Parcela 445 COVA DE MAIQUES. VILAMARXANT [VALENCIA]	
USO PRINCIPAL Agrario [Agrios regadio 02]	AÑO CONSTRUCCIÓN --
COEFICIENTE DE PARTICIPACIÓN 100,000000	SUPERFICIE CONSTRUIDA (m ²) --
PARCELA CATASTRAL	
SITUACIÓN Polígono 40 Parcela 445 COVA DE MAIQUES. VILAMARXANT [VALENCIA]	
SUPERFICIE CONSTRUIDA (m ²) --	SUPERFICIE GRÁFICA PARCELA (m ²) TIPO DE FINCA 1.693 --
	
Este documento no es una certificación catastral, pero sus datos pueden ser verificados a través del 'Acceso a datos catastrales no protegidos' de la SEC.	
Miércoles , 20 de Noviembre de 2019	

 GOBIERNO DE ESPAÑA MINISTERIO DE HACIENDA SECRETARÍA DE ESTADO DE HACIENDA DIRECCIÓN GENERAL DEL CATASTRO	
CONSULTA DESCRIPTIVA Y GRÁFICA DE DATOS CATASTRALES DE BIEN INMUEBLE	
REFERENCIA CATASTRAL DEL INMUEBLE 46258A04000650000PG	
DATOS DESCRIPTIVOS DEL INMUEBLE	
LOCALIZACIÓN Polígono 40 Parcela 65 COVA DE MAIQUES. VILAMARXANT [VALENCIA]	
USO PRINCIPAL Agrario [Algarrobo seco 02]	AÑO CONSTRUCCIÓN --
COEFICIENTE DE PARTICIPACIÓN 100,000000	SUPERFICIE CONSTRUIDA (m ²) --
PARCELA CATASTRAL	
SITUACIÓN Polígono 40 Parcela 65 COVA DE MAIQUES. VILAMARXANT [VALENCIA]	
SUPERFICIE CONSTRUIDA (m ²) --	SUPERFICIE GRÁFICA PARCELA (m ²) TIPO DE FINCA 5.266 --
	
Este documento no es una certificación catastral, pero sus datos pueden ser verificados a través del 'Acceso a datos catastrales no protegidos' de la SEC.	
Miércoles , 20 de Noviembre de 2019	

 GOBIERNO DE ESPAÑA MINISTERIO DE HACIENDA SECRETARÍA DE ESTADO DE HACIENDA DIRECCIÓN GENERAL DEL CATASTRO	
CONSULTA DESCRIPTIVA Y GRÁFICA DE DATOS CATASTRALES DE BIEN INMUEBLE	
REFERENCIA CATASTRAL DEL INMUEBLE 46258A040004440000PA	
DATOS DESCRIPTIVOS DEL INMUEBLE	
LOCALIZACIÓN Polígono 40 Parcela 444 COVA DE MAIQUES. VILAMARXANT [VALENCIA]	
USO PRINCIPAL Agrario [Agrios regadio 02]	AÑO CONSTRUCCIÓN --
COEFICIENTE DE PARTICIPACIÓN 100,000000	SUPERFICIE CONSTRUIDA (m ²) --
PARCELA CATASTRAL	
SITUACIÓN Polígono 40 Parcela 444 COVA DE MAIQUES. VILAMARXANT [VALENCIA]	
SUPERFICIE CONSTRUIDA (m ²) --	SUPERFICIE GRÁFICA PARCELA (m ²) TIPO DE FINCA 5.644 --
	
Este documento no es una certificación catastral, pero sus datos pueden ser verificados a través del 'Acceso a datos catastrales no protegidos' de la SEC.	
Miércoles , 20 de Noviembre de 2019	

 GOBIERNO DE ESPAÑA MINISTERIO DE HACIENDA SECRETARÍA DE ESTADO DE HACIENDA DIRECCIÓN GENERAL DEL CATASTRO	
CONSULTA DESCRIPTIVA Y GRÁFICA DE DATOS CATASTRALES DE BIEN INMUEBLE	
REFERENCIA CATASTRAL DEL INMUEBLE 46258A04000640000PY	
DATOS DESCRIPTIVOS DEL INMUEBLE	
LOCALIZACIÓN Polígono 40 Parcela 64 COVA DE MAIQUES. VILAMARXANT [VALENCIA]	
USO PRINCIPAL Agrario [Agrios regadio 02]	AÑO CONSTRUCCIÓN --
COEFICIENTE DE PARTICIPACIÓN 100,000000	SUPERFICIE CONSTRUIDA (m ²) --
PARCELA CATASTRAL	
SITUACIÓN Polígono 40 Parcela 64 COVA DE MAIQUES. VILAMARXANT [VALENCIA]	
SUPERFICIE CONSTRUIDA (m ²) --	SUPERFICIE GRÁFICA PARCELA (m ²) TIPO DE FINCA 4.665 --
	
Este documento no es una certificación catastral, pero sus datos pueden ser verificados a través del 'Acceso a datos catastrales no protegidos' de la SEC.	
Miércoles , 20 de Noviembre de 2019	

GOBIERNO DE ESPAÑA MINISTERIO DE HACIENDA SECRETARÍA DE ESTADO DE HACIENDA DIRECCIÓN GENERAL DEL CATASTRO

CONSULTA DESCRIPTIVA Y GRÁFICA DE DATOS CATASTRALES DE BIEN INMUEBLE

REFERENCIA CATASTRAL DEL INMUEBLE: **46258A040090110000PI**

DATOS DESCRIPTIVOS DEL INMUEBLE

LOCALIZACIÓN: Polígono 40 Parcela 9011 CAMINO. VILAMARXANT [VALENCIA]

USO PRINCIPAL: Agrario [Vía de comunicación de dominio público 00] AÑO CONSTRUCCIÓN: --

COEFICIENTE DE PARTICIPACIÓN: 100,000000 SUPERFICIE CONSTRUIDA (m²): --

PARCELA CATASTRAL

SITUACIÓN: Polígono 40 Parcela 9011 CAMINO. VILAMARXANT [VALENCIA]

SUPERFICIE CONSTRUIDA (m²): -- SUPERFICIE GRÁFICA PARCELA (m²): 5.065 TIPO DE FINCA: --

INFORMACIÓN GRÁFICA E: 1/6000

Este documento no es una certificación catastral, pero sus datos pueden ser verificados a través del 'Acceso a datos catastrales no protegidos' de la SEC.

Miércoles, 20 de Noviembre de 2019

702,000 Coordenadas U.T.M. Huso 30 ETRS89
 Límite de Manzana
 Límite de Parcela
 Límite de Construcciones
 Mobiliario y aceras
 Límite zona verde
 Hidrografía

GOBIERNO DE ESPAÑA MINISTERIO DE HACIENDA SECRETARÍA DE ESTADO DE HACIENDA DIRECCIÓN GENERAL DEL CATASTRO

CONSULTA DESCRIPTIVA Y GRÁFICA DE DATOS CATASTRALES DE BIEN INMUEBLE

REFERENCIA CATASTRAL DEL INMUEBLE: **46258A040001440000PX**

DATOS DESCRIPTIVOS DEL INMUEBLE

LOCALIZACIÓN: Polígono 40 Parcela 144 COVA DE MAIQUES. VILAMARXANT [VALENCIA]

USO PRINCIPAL: Agrario [Agrios regadio 02] AÑO CONSTRUCCIÓN: --

COEFICIENTE DE PARTICIPACIÓN: 100,000000 SUPERFICIE CONSTRUIDA (m²): --

PARCELA CATASTRAL

SITUACIÓN: Polígono 40 Parcela 144 COVA DE MAIQUES. VILAMARXANT [VALENCIA]

SUPERFICIE CONSTRUIDA (m²): -- SUPERFICIE GRÁFICA PARCELA (m²): 2.130 TIPO DE FINCA: --

INFORMACIÓN GRÁFICA E: 1/3000

Este documento no es una certificación catastral, pero sus datos pueden ser verificados a través del 'Acceso a datos catastrales no protegidos' de la SEC.

Miércoles, 20 de Noviembre de 2019

702,900 Coordenadas U.T.M. Huso 30 ETRS89
 Límite de Manzana
 Límite de Parcela
 Límite de Construcciones
 Mobiliario y aceras
 Límite zona verde
 Hidrografía

GOBIERNO DE ESPAÑA MINISTERIO DE HACIENDA SECRETARÍA DE ESTADO DE HACIENDA DIRECCIÓN GENERAL DEL CATASTRO

CONSULTA DESCRIPTIVA Y GRÁFICA DE DATOS CATASTRALES DE BIEN INMUEBLE

REFERENCIA CATASTRAL DEL INMUEBLE: **46258A040001450000PI**

DATOS DESCRIPTIVOS DEL INMUEBLE

LOCALIZACIÓN: Polígono 40 Parcela 145 COVA DE MAIQUES. VILAMARXANT [VALENCIA]

USO PRINCIPAL: Agrario [Labor o labradío regadio 02] AÑO CONSTRUCCIÓN: --

COEFICIENTE DE PARTICIPACIÓN: 100,000000 SUPERFICIE CONSTRUIDA (m²): --

PARCELA CATASTRAL

SITUACIÓN: Polígono 40 Parcela 145 COVA DE MAIQUES. VILAMARXANT [VALENCIA]

SUPERFICIE CONSTRUIDA (m²): -- SUPERFICIE GRÁFICA PARCELA (m²): 10.324 TIPO DE FINCA: --

INFORMACIÓN GRÁFICA E: 1/3000

Este documento no es una certificación catastral, pero sus datos pueden ser verificados a través del 'Acceso a datos catastrales no protegidos' de la SEC.

Miércoles, 20 de Noviembre de 2019

702,800 Coordenadas U.T.M. Huso 30 ETRS89
 Límite de Manzana
 Límite de Parcela
 Límite de Construcciones
 Mobiliario y aceras
 Límite zona verde
 Hidrografía

GOBIERNO DE ESPAÑA MINISTERIO DE HACIENDA SECRETARÍA DE ESTADO DE HACIENDA DIRECCIÓN GENERAL DEL CATASTRO

CONSULTA DESCRIPTIVA Y GRÁFICA DE DATOS CATASTRALES DE BIEN INMUEBLE

REFERENCIA CATASTRAL DEL INMUEBLE: **46258A040001430000PD**

DATOS DESCRIPTIVOS DEL INMUEBLE

LOCALIZACIÓN: Polígono 40 Parcela 143 COVA DE MAIQUES. VILAMARXANT [VALENCIA]

USO PRINCIPAL: Agrario [Olivos secano 01] AÑO CONSTRUCCIÓN: --

COEFICIENTE DE PARTICIPACIÓN: 100,000000 SUPERFICIE CONSTRUIDA (m²): --

PARCELA CATASTRAL

SITUACIÓN: Polígono 40 Parcela 143 COVA DE MAIQUES. VILAMARXANT [VALENCIA]


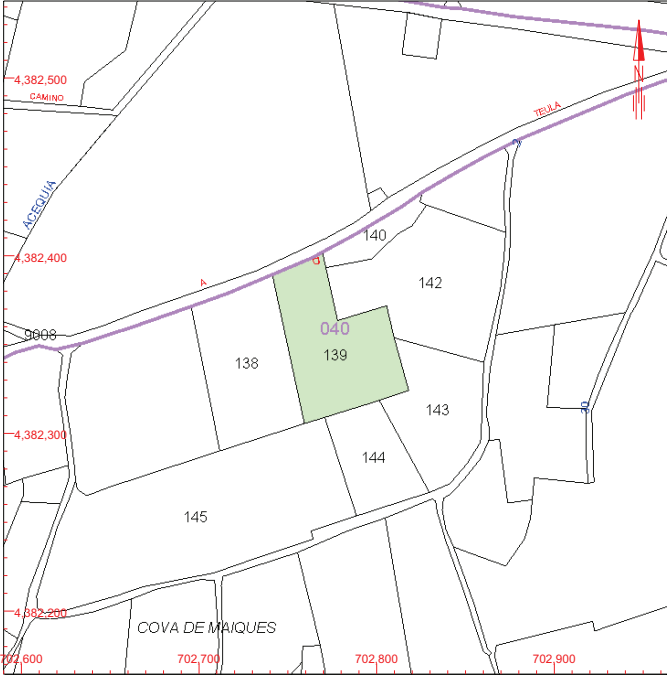
SUPERFICIE CONSTRUIDA (m²): -- SUPERFICIE GRÁFICA PARCELA (m²): 3.151 TIPO DE FINCA: --


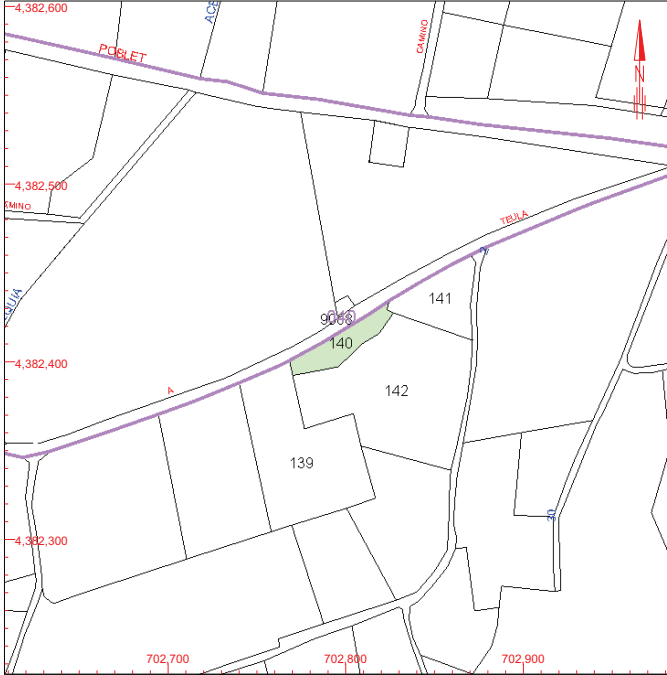
INFORMACIÓN GRÁFICA E: 1/3000


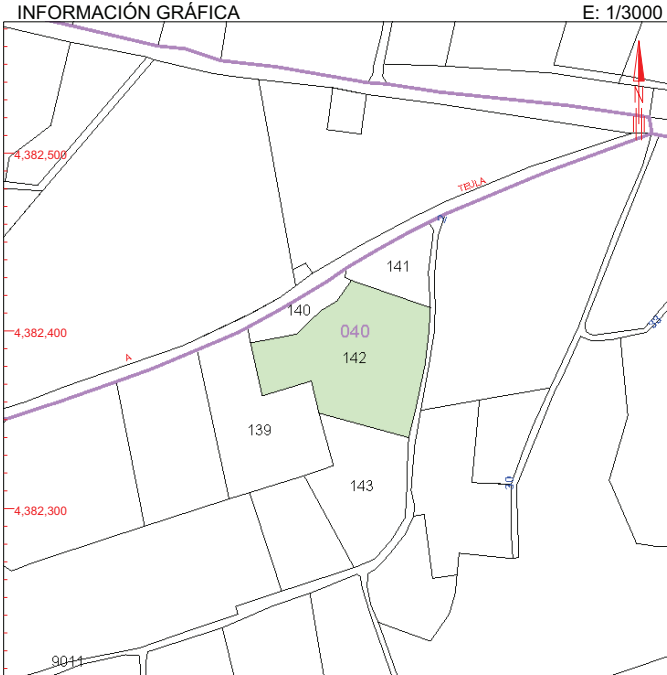
Este documento no es una certificación catastral, pero sus datos pueden ser verificados a través del 'Acceso a datos catastrales no protegidos' de la SEC.


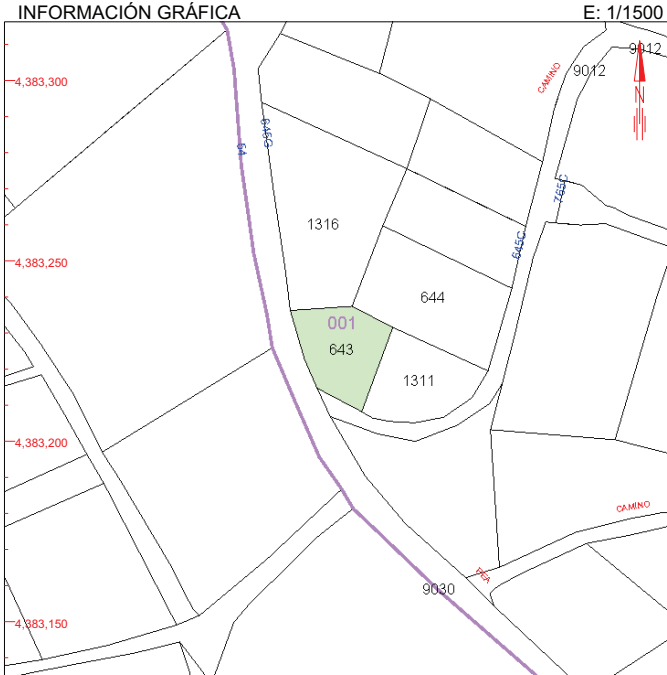
Miércoles, 20 de Noviembre de 2019

703,000 Coordenadas U.T.M. Huso 30 ETRS89
 Límite de Manzana
 Límite de Parcela
 Límite de Construcciones
 Mobiliario y aceras
 Límite zona verde
 Hidrografía

 GOBIERNO DE ESPAÑA MINISTERIO DE HACIENDA SECRETARÍA DE ESTADO DE HACIENDA DIRECCIÓN GENERAL DEL CATASTRO		<h3>CONSULTA DESCRIPTIVA Y GRÁFICA DE DATOS CATASTRALES DE BIEN INMUEBLE</h3>	
REFERENCIA CATASTRAL DEL INMUEBLE 46258A040001390000PR			
DATOS DESCRIPTIVOS DEL INMUEBLE			
LOCALIZACIÓN Polígono 40 Parcela 139 COVA DE MAIQUES. VILAMARXANT [VALENCIA]			
USO PRINCIPAL Agrario		AÑO CONSTRUCCIÓN 2005	
COEFICIENTE DE PARTICIPACIÓN 100,000000		SUPERFICIE CONSTRUIDA (m ²) 9	
PARCELA CATASTRAL			
SITUACIÓN PL DISEMINADOS [P-40] 143[B] Polígono 40 Parcela 139 002301200YJ08C - COVA DE MAIQUES. VILAMARXANT [VALENCIA]			
SUPERFICIE CONSTRUIDA (m ²) 9		SUPERFICIE GRÁFICA PARCELA (m ²) TIPO DE FINCA 4.033 Parcela construida sin división horizontal	
CONSTRUCCIÓN			
Destino	Escalera	Planta	Puerta
AGRARIO			
			Superficie m ² 9
CULTIVO			
Subparcela	CC	Cultivo	IP
0	NR	Agrios regadio	01
			Superficie m ² 4.024
INFORMACIÓN GRÁFICA E: 1/3000			
Este documento no es una certificación catastral, pero sus datos pueden ser verificados a través del 'Acceso a datos catastrales no protegidos' de la SEC.			
Miércoles , 20 de Noviembre de 2019			

 GOBIERNO DE ESPAÑA MINISTERIO DE HACIENDA SECRETARÍA DE ESTADO DE HACIENDA DIRECCIÓN GENERAL DEL CATASTRO		<h3>CONSULTA DESCRIPTIVA Y GRÁFICA DE DATOS CATASTRALES DE BIEN INMUEBLE</h3>	
REFERENCIA CATASTRAL DEL INMUEBLE 46258A040001400000PO			
DATOS DESCRIPTIVOS DEL INMUEBLE			
LOCALIZACIÓN Polígono 40 Parcela 140 COVA DE MAIQUES. VILAMARXANT [VALENCIA]			
USO PRINCIPAL Agrario [Pastos 00]		AÑO CONSTRUCCIÓN --	
COEFICIENTE DE PARTICIPACIÓN 100,000000		SUPERFICIE CONSTRUIDA (m ²) --	
PARCELA CATASTRAL			
SITUACIÓN Polígono 40 Parcela 140 COVA DE MAIQUES. VILAMARXANT [VALENCIA]			
SUPERFICIE CONSTRUIDA (m ²) --		SUPERFICIE GRÁFICA PARCELA (m ²) TIPO DE FINCA 795 --	
CONSTRUCCIÓN			
Destino	Escalera	Planta	Puerta
AGRARIO			
			Superficie m ² 9
CULTIVO			
Subparcela	CC	Cultivo	IP
0	NR	Agrios regadio	01
			Superficie m ² 4.024
INFORMACIÓN GRÁFICA E: 1/3000			
Este documento no es una certificación catastral, pero sus datos pueden ser verificados a través del 'Acceso a datos catastrales no protegidos' de la SEC.			
Miércoles , 20 de Noviembre de 2019			

 GOBIERNO DE ESPAÑA MINISTERIO DE HACIENDA SECRETARÍA DE ESTADO DE HACIENDA DIRECCIÓN GENERAL DEL CATASTRO		<h3>CONSULTA DESCRIPTIVA Y GRÁFICA DE DATOS CATASTRALES DE BIEN INMUEBLE</h3>	
REFERENCIA CATASTRAL DEL INMUEBLE 46258A040001420000PR			
DATOS DESCRIPTIVOS DEL INMUEBLE			
LOCALIZACIÓN Polígono 40 Parcela 142 COVA DE MAIQUES. VILAMARXANT [VALENCIA]			
USO PRINCIPAL Agrario [Frutales regadio 01]		AÑO CONSTRUCCIÓN --	
COEFICIENTE DE PARTICIPACIÓN 100,000000		SUPERFICIE CONSTRUIDA (m ²) --	
PARCELA CATASTRAL			
SITUACIÓN Polígono 40 Parcela 142 COVA DE MAIQUES. VILAMARXANT [VALENCIA]			
SUPERFICIE CONSTRUIDA (m ²) --		SUPERFICIE GRÁFICA PARCELA (m ²) TIPO DE FINCA 5.328 --	
CONSTRUCCIÓN			
Destino	Escalera	Planta	Puerta
AGRARIO			
			Superficie m ² 9
CULTIVO			
Subparcela	CC	Cultivo	IP
0	NR	Agrios regadio	01
			Superficie m ² 4.024
INFORMACIÓN GRÁFICA E: 1/3000			
Este documento no es una certificación catastral, pero sus datos pueden ser verificados a través del 'Acceso a datos catastrales no protegidos' de la SEC.			
Miércoles , 20 de Noviembre de 2019			

 GOBIERNO DE ESPAÑA MINISTERIO DE HACIENDA SECRETARÍA DE ESTADO DE HACIENDA DIRECCIÓN GENERAL DEL CATASTRO		<h3>CONSULTA DESCRIPTIVA Y GRÁFICA DE DATOS CATASTRALES DE BIEN INMUEBLE</h3>	
REFERENCIA CATASTRAL DEL INMUEBLE 46258A001006430000PL			
DATOS DESCRIPTIVOS DEL INMUEBLE			
LOCALIZACIÓN Polígono 1 Parcela 643 EL MOLINET. VILAMARXANT [VALENCIA]			
USO PRINCIPAL Agrario [Pastos 00]		AÑO CONSTRUCCIÓN --	
COEFICIENTE DE PARTICIPACIÓN 100,000000		SUPERFICIE CONSTRUIDA (m ²) --	
PARCELA CATASTRAL			
SITUACIÓN Polígono 1 Parcela 643 EL MOLINET. VILAMARXANT [VALENCIA]			
SUPERFICIE CONSTRUIDA (m ²) --		SUPERFICIE GRÁFICA PARCELA (m ²) TIPO DE FINCA 529 --	
CONSTRUCCIÓN			
Destino	Escalera	Planta	Puerta
AGRARIO			
			Superficie m ² 9
CULTIVO			
Subparcela	CC	Cultivo	IP
0	NR	Agrios regadio	01
			Superficie m ² 4.024
INFORMACIÓN GRÁFICA E: 1/1500			
Este documento no es una certificación catastral, pero sus datos pueden ser verificados a través del 'Acceso a datos catastrales no protegidos' de la SEC.			
Jueves , 21 de Noviembre de 2019			

GOBIERNO DE ESPAÑA MINISTERIO DE HACIENDA SECRETARÍA DE ESTADO DE HACIENDA DIRECCIÓN GENERAL DEL CATASTRO

CONSULTA DESCRIPTIVA Y GRÁFICA DE DATOS CATASTRALES DE BIEN INMUEBLE

REFERENCIA CATASTRAL DEL INMUEBLE
46258A040001410000PK

DATOS DESCRIPTIVOS DEL INMUEBLE

LOCALIZACIÓN
Polígono 40 Parcela 141
COVA DE MAIQUES. VILAMARXANT [VALENCIA]

USO PRINCIPAL
Agrario [Algarrobo seco 01]

AÑO CONSTRUCCIÓN
--

COEFICIENTE DE PARTICIPACIÓN
100,000000

SUPERFICIE CONSTRUIDA (m²)
--

PARCELA CATASTRAL

SITUACIÓN
Polígono 40 Parcela 141
COVA DE MAIQUES. VILAMARXANT [VALENCIA]

SUPERFICIE CONSTRUIDA (m²)
--

SUPERFICIE GRÁFICA PARCELA (m²)
1.276

TIPO DE FINCA
--

INFORMACIÓN GRÁFICA E: 1/2500

Este documento no es una certificación catastral, pero sus datos pueden ser verificados a través del 'Acceso a datos catastrales no protegidos' de la SEC.

Miércoles , 20 de Noviembre de 2019

703,000 Coordenadas U.T.M. Huso 30 ETRS89
 Límite de Manzana
 Límite de Parcela
 Límite de Construcciones
 Mobiliario y aceras
 Límite zona verde
 Hidrografía

GOBIERNO DE ESPAÑA MINISTERIO DE HACIENDA SECRETARÍA DE ESTADO DE HACIENDA DIRECCIÓN GENERAL DEL CATASTRO

CONSULTA DESCRIPTIVA Y GRÁFICA DE DATOS CATASTRALES DE BIEN INMUEBLE

REFERENCIA CATASTRAL DEL INMUEBLE
46258A026000380000PO

DATOS DESCRIPTIVOS DEL INMUEBLE

LOCALIZACIÓN
Polígono 26 Parcela 38
ALCHINET. VILAMARXANT [VALENCIA]

USO PRINCIPAL
Agrario [Algarrobo seco 01]

AÑO CONSTRUCCIÓN
--

COEFICIENTE DE PARTICIPACIÓN
100,000000

SUPERFICIE CONSTRUIDA (m²)
--

PARCELA CATASTRAL

SITUACIÓN
Polígono 26 Parcela 38
ALCHINET. VILAMARXANT [VALENCIA]

SUPERFICIE CONSTRUIDA (m²)
--

SUPERFICIE GRÁFICA PARCELA (m²)
75

TIPO DE FINCA
--

INFORMACIÓN GRÁFICA E: 1/800

Este documento no es una certificación catastral, pero sus datos pueden ser verificados a través del 'Acceso a datos catastrales no protegidos' de la SEC.

Miércoles , 20 de Noviembre de 2019

702,800 Coordenadas U.T.M. Huso 30 ETRS89
 Límite de Manzana
 Límite de Parcela
 Límite de Construcciones
 Mobiliario y aceras
 Límite zona verde
 Hidrografía

GOBIERNO DE ESPAÑA MINISTERIO DE HACIENDA SECRETARÍA DE ESTADO DE HACIENDA DIRECCIÓN GENERAL DEL CATASTRO

CONSULTA DESCRIPTIVA Y GRÁFICA DE DATOS CATASTRALES DE BIEN INMUEBLE

REFERENCIA CATASTRAL DEL INMUEBLE
46258A026090080000PE

DATOS DESCRIPTIVOS DEL INMUEBLE

LOCALIZACIÓN
Polígono 26 Parcela 9008
CAMINO DE VILLAMARCHANTE A TEU. VILAMARXANT [VALENCIA]

USO PRINCIPAL
Agrario [Vía de comunicación de dominio público 00]

AÑO CONSTRUCCIÓN
--

COEFICIENTE DE PARTICIPACIÓN
100,000000

SUPERFICIE CONSTRUIDA (m²)
--

PARCELA CATASTRAL

SITUACIÓN
Polígono 26 Parcela 9008
CAMINO DE VILLAMARCHANTE A TEU. VILAMARXANT [VALENCIA]

SUPERFICIE CONSTRUIDA (m²)
--

SUPERFICIE GRÁFICA PARCELA (m²)
29.432

TIPO DE FINCA
--

INFORMACIÓN GRÁFICA E: 1/40000

Este documento no es una certificación catastral, pero sus datos pueden ser verificados a través del 'Acceso a datos catastrales no protegidos' de la SEC.

Miércoles , 20 de Noviembre de 2019

702,000 Coordenadas U.T.M. Huso 30 ETRS89
 Límite de Manzana
 Límite de Parcela
 Límite de Construcciones
 Mobiliario y aceras
 Límite zona verde
 Hidrografía

GOBIERNO DE ESPAÑA MINISTERIO DE HACIENDA SECRETARÍA DE ESTADO DE HACIENDA DIRECCIÓN GENERAL DEL CATASTRO

CONSULTA DESCRIPTIVA Y GRÁFICA DE DATOS CATASTRALES DE BIEN INMUEBLE

REFERENCIA CATASTRAL DEL INMUEBLE
46258A026000370000PM

DATOS DESCRIPTIVOS DEL INMUEBLE

LOCALIZACIÓN
Polígono 26 Parcela 37
ALCHINET. VILAMARXANT [VALENCIA]

USO PRINCIPAL
Agrario [Olivos seco 02]

AÑO CONSTRUCCIÓN
--

COEFICIENTE DE PARTICIPACIÓN
100,000000

SUPERFICIE CONSTRUIDA (m²)
--

PARCELA CATASTRAL

SITUACIÓN
Polígono 26 Parcela 37
ALCHINET. VILAMARXANT [VALENCIA]

SUPERFICIE CONSTRUIDA (m²)
--

SUPERFICIE GRÁFICA PARCELA (m²)
10.102


TIPO DE FINCA
--

INFORMACIÓN GRÁFICA E: 1/3000

Este documento no es una certificación catastral, pero sus datos pueden ser verificados a través del 'Acceso a datos catastrales no protegidos' de la SEC.

Miércoles , 20 de Noviembre de 2019

703,000 Coordenadas U.T.M. Huso 30 ETRS89
 Límite de Manzana
 Límite de Parcela
 Límite de Construcciones
 Mobiliario y aceras
 Límite zona verde
 Hidrografía



GOBIERNO DE ESPAÑA
MINISTERIO DE HACIENDA
SECRETARÍA DE ESTADO DE HACIENDA
DIRECCIÓN GENERAL DEL CATASTRO

CONSULTA DESCRIPTIVA Y GRÁFICA DE DATOS CATASTRALES DE BIEN INMUEBLE

REFERENCIA CATASTRAL DEL INMUEBLE
46258A026000350000PT

DATOS DESCRIPTIVOS DEL INMUEBLE

LOCALIZACIÓN
PL DISEMINADOS [P-26] 35 Poligono 26 Parcela 35
ALCHINET. 46191 VILAMARXANT [VALENCIA]

USO PRINCIPAL: **Agrario** AÑO CONSTRUCCIÓN: **1975**

COEFICIENTE DE PARTICIPACIÓN: **100,000000** SUPERFICIE CONSTRUIDA (m²): **521**

PARCELA CATASTRAL

SITUACIÓN
PL DISEMINADOS [P-26] 35 Poligono 26 Parcela 35
ALCHINET. VILAMARXANT [VALENCIA]

SUPERFICIE CONSTRUIDA (m²): **521** SUPERFICIE GRÁFICA PARCELA (m²): **23.459** TIPO DE FINCA: **Parcela construida sin división horizontal**

CONSTRUCCIÓN

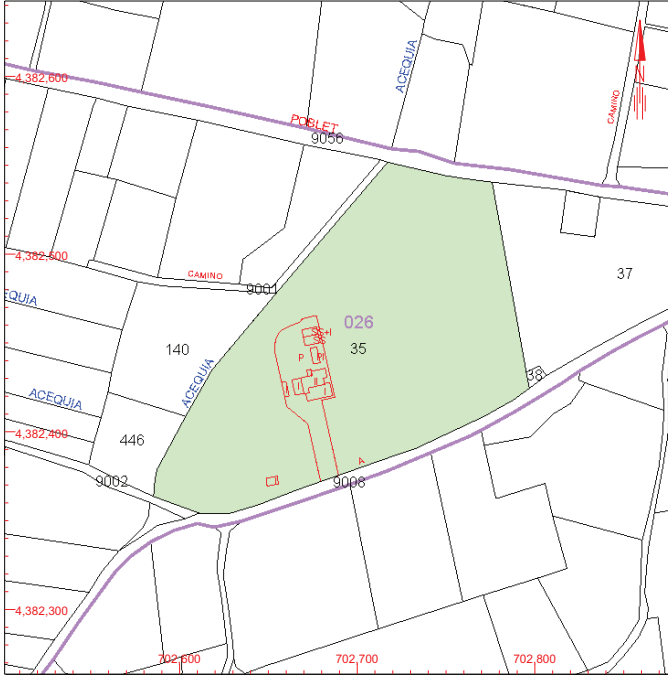
Destino	Escala	Planta	Puerta	Superficie m²
AGRARIO	00	01	01	27
DEPORTIVO	00	01	01	36
SOPORT. 50%	00	01	01	49
VIVIENDA	00	01	01	198
ALMACEN	00	01	01	21

Continúa en ANEXO I

CULTIVO


Subparcela	CC	Cultivo	IP	Superficie m²
0	NR	Agrios regadio	01	21.745

INFORMACIÓN GRÁFICA E: 1/3000



Este documento no es una certificación catastral, pero sus datos pueden ser verificados a través del 'Acceso a datos catastrales no protegidos' de la SEC.

Miércoles , 20 de Noviembre de 2019



GOBIERNO DE ESPAÑA
MINISTERIO DE HACIENDA
SECRETARÍA DE ESTADO DE HACIENDA
DIRECCIÓN GENERAL DEL CATASTRO

CONSULTA DESCRIPTIVA Y GRÁFICA DE DATOS CATASTRALES DE BIEN INMUEBLE

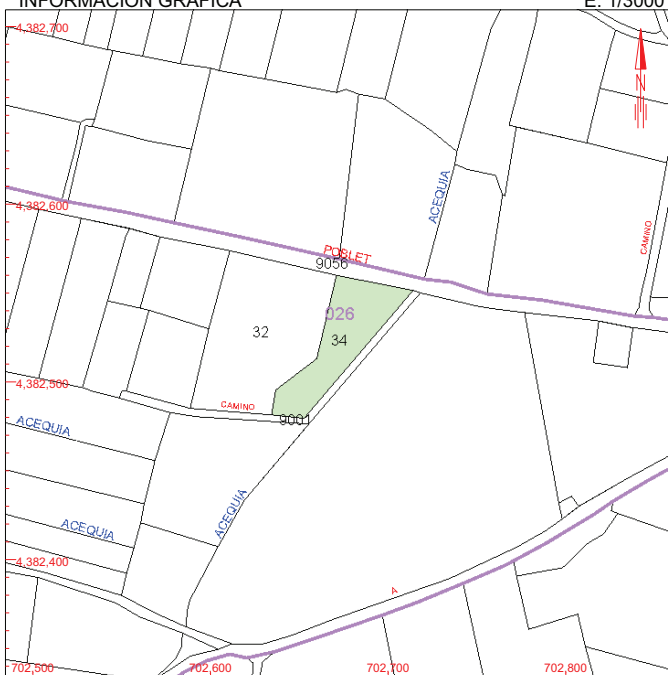
REFERENCIA CATASTRAL DEL INMUEBLE
46258A026000350000PT

RELACIÓN DE CONSTRUCCIONES

HOJA 1/1


Destino	Escala	Planta	Puerta	Superficie. m²
VIVIENDA		01	01	111
VIVIENDA		SM	01	79

INFORMACIÓN GRÁFICA E: 1/3000



Este documento no es una certificación catastral, pero sus datos pueden ser verificados a través del 'Acceso a datos catastrales no protegidos' de la SEC.

Miércoles , 20 de Noviembre de 2019



GOBIERNO DE ESPAÑA
MINISTERIO DE HACIENDA
SECRETARÍA DE ESTADO DE HACIENDA
DIRECCIÓN GENERAL DEL CATASTRO

CONSULTA DESCRIPTIVA Y GRÁFICA DE DATOS CATASTRALES DE BIEN INMUEBLE

REFERENCIA CATASTRAL DEL INMUEBLE
46258A026090010000PO

DATOS DESCRIPTIVOS DEL INMUEBLE

LOCALIZACIÓN
Poligono 26 Parcela 9001
CAMINO. VILAMARXANT [VALENCIA]

USO PRINCIPAL: **Agrario [Vía de comunicación de dominio público 00]** AÑO CONSTRUCCIÓN: **--**


COEFICIENTE DE PARTICIPACIÓN: **100,000000** SUPERFICIE CONSTRUIDA (m²): **--**

PARCELA CATASTRAL

SITUACIÓN
Poligono 26 Parcela 9001
CAMINO. VILAMARXANT [VALENCIA]


SUPERFICIE CONSTRUIDA (m²): **--** SUPERFICIE GRÁFICA PARCELA (m²): **813** TIPO DE FINCA: **--**

INFORMACIÓN GRÁFICA E: 1/2000



Este documento no es una certificación catastral, pero sus datos pueden ser verificados a través del 'Acceso a datos catastrales no protegidos' de la SEC.

Miércoles , 20 de Noviembre de 2019



GOBIERNO DE ESPAÑA
MINISTERIO DE HACIENDA
SECRETARÍA DE ESTADO DE HACIENDA
DIRECCIÓN GENERAL DEL CATASTRO

CONSULTA DESCRIPTIVA Y GRÁFICA DE DATOS CATASTRALES DE BIEN INMUEBLE

REFERENCIA CATASTRAL DEL INMUEBLE
46258A026000340000PL

DATOS DESCRIPTIVOS DEL INMUEBLE

LOCALIZACIÓN
Poligono 26 Parcela 34
ALCHINET. VILAMARXANT [VALENCIA]

USO PRINCIPAL: **Agrario [Agrios regadio 02]** AÑO CONSTRUCCIÓN: **--**

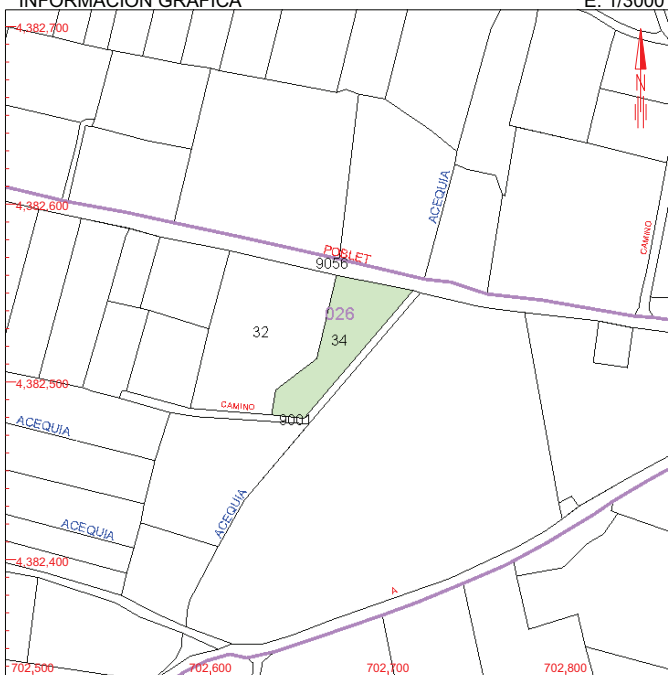
COEFICIENTE DE PARTICIPACIÓN: **100,000000** SUPERFICIE CONSTRUIDA (m²): **--**

PARCELA CATASTRAL

SITUACIÓN
Poligono 26 Parcela 34
ALCHINET. VILAMARXANT [VALENCIA]

SUPERFICIE CONSTRUIDA (m²): **--** SUPERFICIE GRÁFICA PARCELA (m²): **2.232** TIPO DE FINCA: **--**

INFORMACIÓN GRÁFICA E: 1/3000



Este documento no es una certificación catastral, pero sus datos pueden ser verificados a través del 'Acceso a datos catastrales no protegidos' de la SEC.

Miércoles , 20 de Noviembre de 2019

GOBIERNO DE ESPAÑA MINISTERIO DE HACIENDA SECRETARÍA DE ESTADO DE HACIENDA DIRECCIÓN GENERAL DEL CATASTRO

CONSULTA DESCRIPTIVA Y GRÁFICA DE DATOS CATASTRALES DE BIEN INMUEBLE

REFERENCIA CATASTRAL DEL INMUEBLE
46258A02609056000PQ

INFORMACIÓN GRÁFICA E: 1/60000

DATOS DESCRIPTIVOS DEL INMUEBLE

LOCALIZACIÓN
Polígono 26 Parcela 9056
CARRETERA DE QUART DE POBLET. VILAMARXANT [VALENCIA]

USO PRINCIPAL
Agrario [Vía de comunicación de dominio público 00]

AÑO CONSTRUCCIÓN
--

COEFICIENTE DE PARTICIPACIÓN
100,000000

SUPERFICIE CONSTRUIDA (m²)
--

PARCELA CATASTRAL

SITUACIÓN
Polígono 26 Parcela 9056
CARRETERA DE QUART DE POBLET. VILAMARXANT [VALENCIA]

SUPERFICIE CONSTRUIDA (m²)
--

SUPERFICIE GRÁFICA PARCELA (m²)
47.756

TIPO DE FINCA
--

Este documento no es una certificación catastral, pero sus datos pueden ser verificados a través del 'Acceso a datos catastrales no protegidos' de la SEC.

Miércoles , 20 de Noviembre de 2019

704.000 Coordenadas U.T.M. Huso 30 ETRS89

704.000 Límite de Manzana
704.000 Límite de Parcela
704.000 Límite de Construcciones
704.000 Mobiliario y aceras
704.000 Límite zona verde
704.000 Hidrografía

GOBIERNO DE ESPAÑA MINISTERIO DE HACIENDA SECRETARÍA DE ESTADO DE HACIENDA DIRECCIÓN GENERAL DEL CATASTRO

CONSULTA DESCRIPTIVA Y GRÁFICA DE DATOS CATASTRALES DE BIEN INMUEBLE

REFERENCIA CATASTRAL DEL INMUEBLE
46258A02700040000PG

INFORMACIÓN GRÁFICA E: 1/3000

DATOS DESCRIPTIVOS DEL INMUEBLE

LOCALIZACIÓN
Polígono 27 Parcela 40
LA COSA. VILAMARXANT [VALENCIA]

USO PRINCIPAL
Agrario

AÑO CONSTRUCCIÓN
--

COEFICIENTE DE PARTICIPACIÓN
100,000000

SUPERFICIE CONSTRUIDA (m²)
--

PARCELA CATASTRAL

SITUACIÓN
Polígono 27 Parcela 40
LA COSA. VILAMARXANT [VALENCIA]

SUPERFICIE CONSTRUIDA (m²)
--

SUPERFICIE GRÁFICA PARCELA (m²)
2.049

TIPO DE FINCA
--

CULTIVO

Subparcela	CC	Cultivo	IP	Superficie m ²
a	O-	Olivos seco	01	1.351
b	CR	Labor o labradío regadío	01	698

Este documento no es una certificación catastral, pero sus datos pueden ser verificados a través del 'Acceso a datos catastrales no protegidos' de la SEC.

Miércoles , 20 de Noviembre de 2019

702.900 Coordenadas U.T.M. Huso 30 ETRS89

702.900 Límite de Manzana
702.900 Límite de Parcela
702.900 Límite de Construcciones
702.900 Mobiliario y aceras
702.900 Límite zona verde
702.900 Hidrografía

GOBIERNO DE ESPAÑA MINISTERIO DE HACIENDA SECRETARÍA DE ESTADO DE HACIENDA DIRECCIÓN GENERAL DEL CATASTRO

CONSULTA DESCRIPTIVA Y GRÁFICA DE DATOS CATASTRALES DE BIEN INMUEBLE

REFERENCIA CATASTRAL DEL INMUEBLE
46258A02700041000PQ

INFORMACIÓN GRÁFICA E: 1/3000

DATOS DESCRIPTIVOS DEL INMUEBLE

LOCALIZACIÓN
Polígono 27 Parcela 41
LA COSA. VILAMARXANT [VALENCIA]

USO PRINCIPAL
Agrario [Labor o labradío regadío 02]

AÑO CONSTRUCCIÓN
--

COEFICIENTE DE PARTICIPACIÓN
100,000000

SUPERFICIE CONSTRUIDA (m²)
--

PARCELA CATASTRAL

SITUACIÓN
Polígono 27 Parcela 41
LA COSA. VILAMARXANT [VALENCIA]

SUPERFICIE CONSTRUIDA (m²)
--

SUPERFICIE GRÁFICA PARCELA (m²)
4.660

TIPO DE FINCA
--

Este documento no es una certificación catastral, pero sus datos pueden ser verificados a través del 'Acceso a datos catastrales no protegidos' de la SEC.

Miércoles , 20 de Noviembre de 2019

702.800 Coordenadas U.T.M. Huso 30 ETRS89

702.800 Límite de Manzana
702.800 Límite de Parcela
702.800 Límite de Construcciones
702.800 Mobiliario y aceras
702.800 Límite zona verde
702.800 Hidrografía

GOBIERNO DE ESPAÑA MINISTERIO DE HACIENDA SECRETARÍA DE ESTADO DE HACIENDA DIRECCIÓN GENERAL DEL CATASTRO

CONSULTA DESCRIPTIVA Y GRÁFICA DE DATOS CATASTRALES DE BIEN INMUEBLE

REFERENCIA CATASTRAL DEL INMUEBLE
46258A02700039000PP

INFORMACIÓN GRÁFICA E: 1/3000

DATOS DESCRIPTIVOS DEL INMUEBLE

LOCALIZACIÓN
Polígono 27 Parcela 39
LA COSA. VILAMARXANT [VALENCIA]

USO PRINCIPAL
Agrario [Labor o Labradío seco 00]

AÑO CONSTRUCCIÓN
--

COEFICIENTE DE PARTICIPACIÓN
100,000000

SUPERFICIE CONSTRUIDA (m²)
--

PARCELA CATASTRAL

SITUACIÓN
Polígono 27 Parcela 39
LA COSA. VILAMARXANT [VALENCIA]

SUPERFICIE CONSTRUIDA (m²)
0

SUPERFICIE GRÁFICA PARCELA (m²)
7.725

TIPO DE FINCA
--

Este documento no es una certificación catastral, pero sus datos pueden ser verificados a través del 'Acceso a datos catastrales no protegidos' de la SEC.

Miércoles , 20 de Noviembre de 2019

702.900 Coordenadas U.T.M. Huso 30 ETRS89

702.900 Límite de Manzana
702.900 Límite de Parcela
702.900 Límite de Construcciones
702.900 Mobiliario y aceras
702.900 Límite zona verde
702.900 Hidrografía

GOBIERNO DE ESPAÑA MINISTERIO DE HACIENDA SECRETARÍA DE ESTADO DE HACIENDA DIRECCIÓN GENERAL DEL CATASTRO

CONSULTA DESCRIPTIVA Y GRÁFICA DE DATOS CATASTRALES DE BIEN INMUEBLE

REFERENCIA CATASTRAL DEL INMUEBLE: **46258A027090030000PL**

DATOS DESCRIPTIVOS DEL INMUEBLE

LOCALIZACIÓN: Polígono 27 Parcela 9003
CAMINO. VILAMARXANT [VALENCIA]

USO PRINCIPAL: Agrario [Vía de comunicación de dominio público 00] AÑO CONSTRUCCIÓN: --

COEFICIENTE DE PARTICIPACIÓN: 100,000000 SUPERFICIE CONSTRUIDA (m²): --

PARCELA CATASTRAL

SITUACIÓN: Polígono 27 Parcela 9003
CAMINO. VILAMARXANT [VALENCIA]

SUPERFICIE CONSTRUIDA (m²): -- SUPERFICIE GRÁFICA PARCELA (m²): 1.357 TIPO DE FINCA: --

INFORMACIÓN GRÁFICA E: 1/2000

Este documento no es una certificación catastral, pero sus datos pueden ser verificados a través del 'Acceso a datos catastrales no protegidos' de la SEC.

Miércoles , 20 de Noviembre de 2019

GOBIERNO DE ESPAÑA MINISTERIO DE HACIENDA SECRETARÍA DE ESTADO DE HACIENDA DIRECCIÓN GENERAL DEL CATASTRO

CONSULTA DESCRIPTIVA Y GRÁFICA DE DATOS CATASTRALES DE BIEN INMUEBLE

REFERENCIA CATASTRAL DEL INMUEBLE: **46258A027000380000PQ**

DATOS DESCRIPTIVOS DEL INMUEBLE

LOCALIZACIÓN: Polígono 27 Parcela 38
LA COSA. VILAMARXANT [VALENCIA]

USO PRINCIPAL: Agrario [Frutales regadio 02] AÑO CONSTRUCCIÓN: --

COEFICIENTE DE PARTICIPACIÓN: 100,000000 SUPERFICIE CONSTRUIDA (m²): --

PARCELA CATASTRAL

SITUACIÓN: Polígono 27 Parcela 38
LA COSA. VILAMARXANT [VALENCIA]

SUPERFICIE CONSTRUIDA (m²): -- SUPERFICIE GRÁFICA PARCELA (m²): 2.309 TIPO DE FINCA: --

INFORMACIÓN GRÁFICA E: 1/3000

Este documento no es una certificación catastral, pero sus datos pueden ser verificados a través del 'Acceso a datos catastrales no protegidos' de la SEC.

Miércoles , 20 de Noviembre de 2019

GOBIERNO DE ESPAÑA MINISTERIO DE HACIENDA SECRETARÍA DE ESTADO DE HACIENDA DIRECCIÓN GENERAL DEL CATASTRO

CONSULTA DESCRIPTIVA Y GRÁFICA DE DATOS CATASTRALES DE BIEN INMUEBLE

REFERENCIA CATASTRAL DEL INMUEBLE: **46258A027007560000PX**

DATOS DESCRIPTIVOS DEL INMUEBLE

LOCALIZACIÓN: Polígono 27 Parcela 756
LA COSA. VILAMARXANT [VALENCIA]

USO PRINCIPAL: Agrario [Olivos seco 01] AÑO CONSTRUCCIÓN: --

COEFICIENTE DE PARTICIPACIÓN: 100,000000 SUPERFICIE CONSTRUIDA (m²): --

PARCELA CATASTRAL

SITUACIÓN: Polígono 27 Parcela 756
LA COSA. VILAMARXANT [VALENCIA]

SUPERFICIE CONSTRUIDA (m²): -- SUPERFICIE GRÁFICA PARCELA (m²): 1.529 TIPO DE FINCA: --

INFORMACIÓN GRÁFICA E: 1/2500

Este documento no es una certificación catastral, pero sus datos pueden ser verificados a través del 'Acceso a datos catastrales no protegidos' de la SEC.

Miércoles , 20 de Noviembre de 2019

GOBIERNO DE ESPAÑA MINISTERIO DE HACIENDA SECRETARÍA DE ESTADO DE HACIENDA DIRECCIÓN GENERAL DEL CATASTRO

CONSULTA DESCRIPTIVA Y GRÁFICA DE DATOS CATASTRALES DE BIEN INMUEBLE

REFERENCIA CATASTRAL DEL INMUEBLE: **46258A027000370000PG**

DATOS DESCRIPTIVOS DEL INMUEBLE

LOCALIZACIÓN: Polígono 27 Parcela 37
LA COSA. VILAMARXANT [VALENCIA]

USO PRINCIPAL: Agrario [Labor o Labradío seco 00] AÑO CONSTRUCCIÓN: --

COEFICIENTE DE PARTICIPACIÓN: 100,000000 SUPERFICIE CONSTRUIDA (m²): --

PARCELA CATASTRAL


SITUACIÓN: Polígono 27 Parcela 37
LA COSA. VILAMARXANT [VALENCIA]

SUPERFICIE CONSTRUIDA (m²): -- SUPERFICIE GRÁFICA PARCELA (m²): 450 TIPO DE FINCA: --

INFORMACIÓN GRÁFICA E: 1/2000

Este documento no es una certificación catastral, pero sus datos pueden ser verificados a través del 'Acceso a datos catastrales no protegidos' de la SEC.

Miércoles , 20 de Noviembre de 2019



GOBIERNO DE ESPAÑA
MINISTERIO DE HACIENDA

SECRETARÍA DE ESTADO DE HACIENDA

DIRECCIÓN GENERAL DEL CATASTRO

CONSULTA DESCRIPTIVA Y GRÁFICA DE DATOS CATASTRALES DE BIEN INMUEBLE

REFERENCIA CATASTRAL DEL INMUEBLE
46258A027090020000PP

DATOS DESCRIPTIVOS DEL INMUEBLE

LOCALIZACIÓN
Polígono 27 Parcela 9002
CTRA DE QUART DE POBLET A PEDR. VILAMARXANT [VALENCIA]

USO PRINCIPAL
Agrario [Vía de comunicación de dominio público 00]

COEFICIENTE DE PARTICIPACIÓN
100,000000

AÑO CONSTRUCCIÓN
--

SUPERFICIE CONSTRUIDA (m²)
--

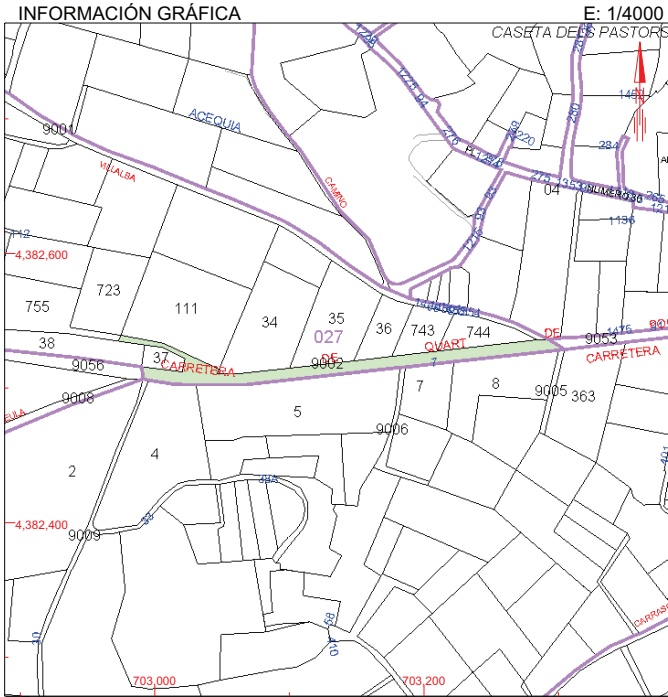
PARCELA CATASTRAL

SITUACIÓN
Polígono 27 Parcela 9002
CTRA DE QUART DE POBLET A PEDR. VILAMARXANT [VALENCIA]

SUPERFICIE CONSTRUIDA (m²)
0

SUPERFICIE GRÁFICA PARCELA (m²)
3.149

TIPO DE FINCA
--




INFORMACIÓN GRÁFICA E: 1/4000

Este documento no es una certificación catastral, pero sus datos pueden ser verificados a través del 'Acceso a datos catastrales no protegidos' de la SEC.

Miércoles , 20 de Noviembre de 2019

- 703,200 Coordenadas U.T.M. Huso 30 ETRS89
- Límite de Manzana
- Límite de Parcela
- Límite de Construcciones
- Mobiliario y aceras
- Límite zona verde
- Hidrografía



GOBIERNO DE ESPAÑA
MINISTERIO DE HACIENDA

SECRETARÍA DE ESTADO DE HACIENDA

DIRECCIÓN GENERAL DEL CATASTRO

CONSULTA DESCRIPTIVA Y GRÁFICA DE DATOS CATASTRALES DE BIEN INMUEBLE

REFERENCIA CATASTRAL DEL INMUEBLE
46258A027000340000PA

DATOS DESCRIPTIVOS DEL INMUEBLE

LOCALIZACIÓN
Polígono 27 Parcela 34
LA COSA. VILAMARXANT [VALENCIA]

USO PRINCIPAL
Agrario [Agrios regadio 02]

COEFICIENTE DE PARTICIPACIÓN
100,000000

AÑO CONSTRUCCIÓN
--

SUPERFICIE CONSTRUIDA (m²)
--

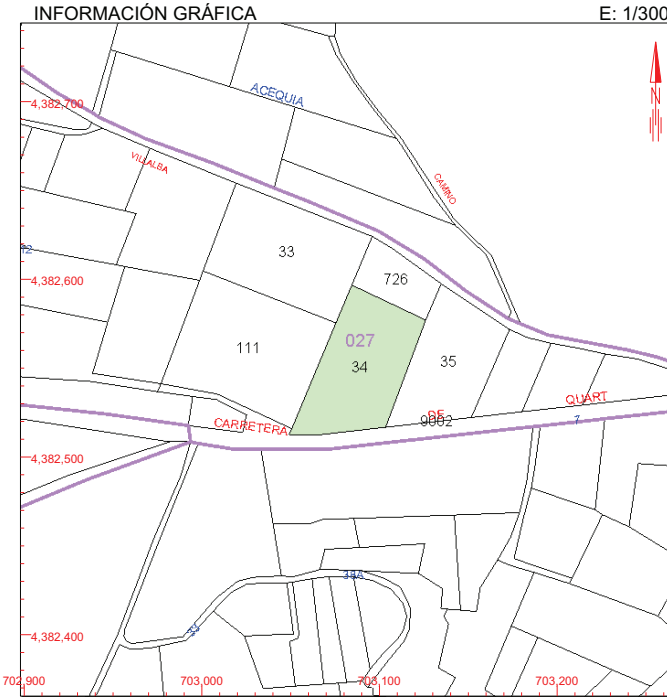
PARCELA CATASTRAL

SITUACIÓN
Polígono 27 Parcela 34
LA COSA. VILAMARXANT [VALENCIA]

SUPERFICIE CONSTRUIDA (m²)
--

SUPERFICIE GRÁFICA PARCELA (m²)
3.640

TIPO DE FINCA
--




INFORMACIÓN GRÁFICA E: 1/3000

Este documento no es una certificación catastral, pero sus datos pueden ser verificados a través del 'Acceso a datos catastrales no protegidos' de la SEC.

Miércoles , 20 de Noviembre de 2019

- 703,200 Coordenadas U.T.M. Huso 30 ETRS89
- Límite de Manzana
- Límite de Parcela
- Límite de Construcciones
- Mobiliario y aceras
- Límite zona verde
- Hidrografía



GOBIERNO DE ESPAÑA
MINISTERIO DE HACIENDA

SECRETARÍA DE ESTADO DE HACIENDA

DIRECCIÓN GENERAL DEL CATASTRO

CONSULTA DESCRIPTIVA Y GRÁFICA DE DATOS CATASTRALES DE BIEN INMUEBLE

REFERENCIA CATASTRAL DEL INMUEBLE
46258A027001110000PM

DATOS DESCRIPTIVOS DEL INMUEBLE

LOCALIZACIÓN
Polígono 27 Parcela 111
LA COSA. VILAMARXANT [VALENCIA]

USO PRINCIPAL
Agrario [Agrios regadio 02]

COEFICIENTE DE PARTICIPACIÓN
100,000000

AÑO CONSTRUCCIÓN
--

SUPERFICIE CONSTRUIDA (m²)
--

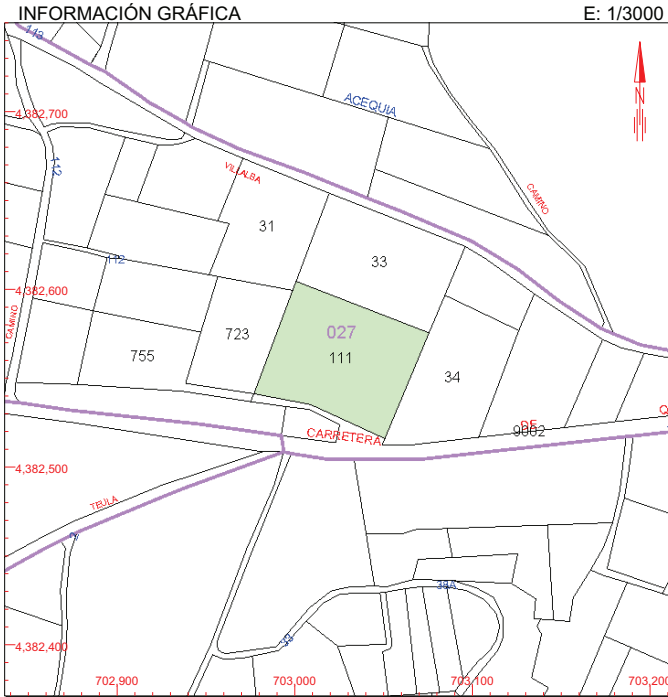
PARCELA CATASTRAL

SITUACIÓN
Polígono 27 Parcela 111
LA COSA. VILAMARXANT [VALENCIA]

SUPERFICIE CONSTRUIDA (m²)
--

SUPERFICIE GRÁFICA PARCELA (m²)
4.915

TIPO DE FINCA
--




INFORMACIÓN GRÁFICA E: 1/3000

Este documento no es una certificación catastral, pero sus datos pueden ser verificados a través del 'Acceso a datos catastrales no protegidos' de la SEC.

Miércoles , 20 de Noviembre de 2019

- 703,200 Coordenadas U.T.M. Huso 30 ETRS89
- Límite de Manzana
- Límite de Parcela
- Límite de Construcciones
- Mobiliario y aceras
- Límite zona verde
- Hidrografía



GOBIERNO DE ESPAÑA
MINISTERIO DE HACIENDA

SECRETARÍA DE ESTADO DE HACIENDA

DIRECCIÓN GENERAL DEL CATASTRO

CONSULTA DESCRIPTIVA Y GRÁFICA DE DATOS CATASTRALES DE BIEN INMUEBLE

REFERENCIA CATASTRAL DEL INMUEBLE
46258A027000350000PB

DATOS DESCRIPTIVOS DEL INMUEBLE

LOCALIZACIÓN
Polígono 27 Parcela 35
LA COSA. VILAMARXANT [VALENCIA]

USO PRINCIPAL
Agrario [Labor o labradío regadio 03]

COEFICIENTE DE PARTICIPACIÓN
100,000000

AÑO CONSTRUCCIÓN
--

SUPERFICIE CONSTRUIDA (m²)
--

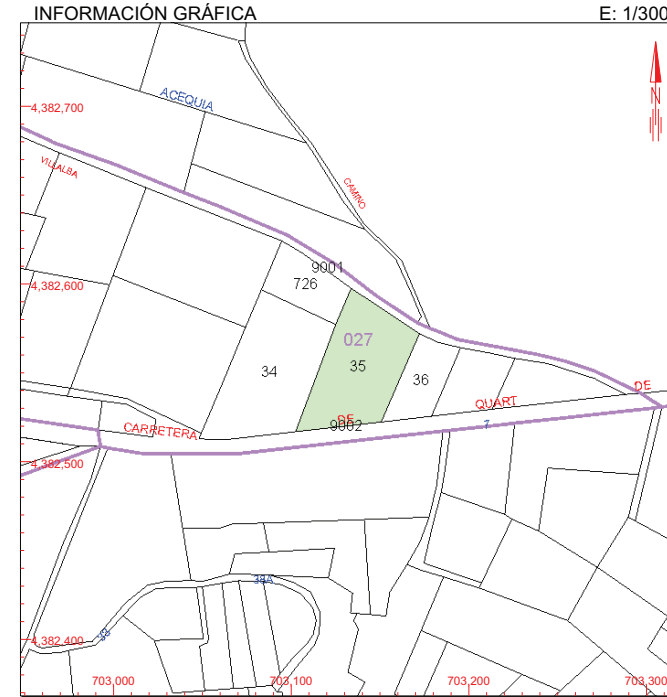
PARCELA CATASTRAL

SITUACIÓN
Polígono 27 Parcela 35
LA COSA. VILAMARXANT [VALENCIA]

SUPERFICIE CONSTRUIDA (m²)
--

SUPERFICIE GRÁFICA PARCELA (m²)
3.050

TIPO DE FINCA
--



INFORMACIÓN GRÁFICA E: 1/3000

Este documento no es una certificación catastral, pero sus datos pueden ser verificados a través del 'Acceso a datos catastrales no protegidos' de la SEC.

Miércoles , 20 de Noviembre de 2019

- 703,300 Coordenadas U.T.M. Huso 30 ETRS89
- Límite de Manzana
- Límite de Parcela
- Límite de Construcciones
- Mobiliario y aceras
- Límite zona verde
- Hidrografía

GOBIERNO DE ESPAÑA MINISTERIO DE HACIENDA SECRETARÍA DE ESTADO DE HACIENDA DIRECCIÓN GENERAL DEL CATASTRO

CONSULTA DESCRIPTIVA Y GRÁFICA DE DATOS CATASTRALES DE BIEN INMUEBLE

REFERENCIA CATASTRAL DEL INMUEBLE: **46258A02700036000PY**

DATOS DESCRIPTIVOS DEL INMUEBLE

LOCALIZACIÓN: Polígono 27 Parcela 36 LA COSA. VILAMARXANT [VALENCIA]

USO PRINCIPAL: Agrario [Agrios regadio 02] AÑO CONSTRUCCIÓN: --

COEFICIENTE DE PARTICIPACIÓN: 100,000000 SUPERFICIE CONSTRUIDA (m²): --

PARCELA CATASTRAL

SITUACIÓN: Polígono 27 Parcela 36 LA COSA. VILAMARXANT [VALENCIA]

SUPERFICIE CONSTRUIDA (m²): -- SUPERFICIE GRÁFICA PARCELA (m²): 1.141 TIPO DE FINCA: --

INFORMACIÓN GRÁFICA E: 1/2500

Este documento no es una certificación catastral, pero sus datos pueden ser verificados a través del 'Acceso a datos catastrales no protegidos' de la SEC.

Miércoles, 20 de Noviembre de 2019

- 703,300 Coordenadas U.T.M. Huso 30 ETRS89
- Límite de Manzana
- Límite de Parcela
- Límite de Construcciones
- Mobiliario y aceras
- Límite zona verde
- Hidrografía

GOBIERNO DE ESPAÑA MINISTERIO DE HACIENDA SECRETARÍA DE ESTADO DE HACIENDA DIRECCIÓN GENERAL DEL CATASTRO

CONSULTA DESCRIPTIVA Y GRÁFICA DE DATOS CATASTRALES DE BIEN INMUEBLE

REFERENCIA CATASTRAL DEL INMUEBLE: **46258A027007440000PP**

DATOS DESCRIPTIVOS DEL INMUEBLE

LOCALIZACIÓN: Polígono 27 Parcela 744 LA COSA. VILAMARXANT [VALENCIA]

USO PRINCIPAL: Agrario [Agrios regadio 02] AÑO CONSTRUCCIÓN: --

COEFICIENTE DE PARTICIPACIÓN: 100,000000 SUPERFICIE CONSTRUIDA (m²): --

PARCELA CATASTRAL

SITUACIÓN: Polígono 27 Parcela 744 LA COSA. VILAMARXANT [VALENCIA]

SUPERFICIE CONSTRUIDA (m²): -- SUPERFICIE GRÁFICA PARCELA (m²): 1.138 TIPO DE FINCA: --

INFORMACIÓN GRÁFICA E: 1/3000

Este documento no es una certificación catastral, pero sus datos pueden ser verificados a través del 'Acceso a datos catastrales no protegidos' de la SEC.

Miércoles, 20 de Noviembre de 2019

- 703,400 Coordenadas U.T.M. Huso 30 ETRS89
- Límite de Manzana
- Límite de Parcela
- Límite de Construcciones
- Mobiliario y aceras
- Límite zona verde
- Hidrografía

GOBIERNO DE ESPAÑA MINISTERIO DE HACIENDA SECRETARÍA DE ESTADO DE HACIENDA DIRECCIÓN GENERAL DEL CATASTRO

CONSULTA DESCRIPTIVA Y GRÁFICA DE DATOS CATASTRALES DE BIEN INMUEBLE

REFERENCIA CATASTRAL DEL INMUEBLE: **46258A027007430000PQ**

DATOS DESCRIPTIVOS DEL INMUEBLE

LOCALIZACIÓN: Polígono 27 Parcela 743 LA COSA. VILAMARXANT [VALENCIA]

USO PRINCIPAL: Agrario [Agrios regadio 02] AÑO CONSTRUCCIÓN: --

COEFICIENTE DE PARTICIPACIÓN: 100,000000 SUPERFICIE CONSTRUIDA (m²): --

PARCELA CATASTRAL

SITUACIÓN: Polígono 27 Parcela 743 LA COSA. VILAMARXANT [VALENCIA]

SUPERFICIE CONSTRUIDA (m²): -- SUPERFICIE GRÁFICA PARCELA (m²): 1.079 TIPO DE FINCA: --

INFORMACIÓN GRÁFICA E: 1/2500

Este documento no es una certificación catastral, pero sus datos pueden ser verificados a través del 'Acceso a datos catastrales no protegidos' de la SEC.

Miércoles, 20 de Noviembre de 2019

- 703,300 Coordenadas U.T.M. Huso 30 ETRS89
- Límite de Manzana
- Límite de Parcela
- Límite de Construcciones
- Mobiliario y aceras
- Límite zona verde
- Hidrografía

GOBIERNO DE ESPAÑA MINISTERIO DE HACIENDA SECRETARÍA DE ESTADO DE HACIENDA DIRECCIÓN GENERAL DEL CATASTRO

CONSULTA DESCRIPTIVA Y GRÁFICA DE DATOS CATASTRALES DE BIEN INMUEBLE

REFERENCIA CATASTRAL DEL INMUEBLE: **46258A027007220000PR**

DATOS DESCRIPTIVOS DEL INMUEBLE

LOCALIZACIÓN: Polígono 27 Parcela 722 LA COSA. VILAMARXANT [VALENCIA]

USO PRINCIPAL: Agrario [Frutales regadio 02] AÑO CONSTRUCCIÓN: --

COEFICIENTE DE PARTICIPACIÓN: 100,000000 SUPERFICIE CONSTRUIDA (m²): --

PARCELA CATASTRAL

SITUACIÓN: Polígono 27 Parcela 722 LA COSA. VILAMARXANT [VALENCIA]


SUPERFICIE CONSTRUIDA (m²): -- SUPERFICIE GRÁFICA PARCELA (m²): 1.105 TIPO DE FINCA: --

INFORMACIÓN GRÁFICA E: 1/2500

Este documento no es una certificación catastral, pero sus datos pueden ser verificados a través del 'Acceso a datos catastrales no protegidos' de la SEC.

Miércoles, 20 de Noviembre de 2019

- 703,000 Coordenadas U.T.M. Huso 30 ETRS89
- Límite de Manzana
- Límite de Parcela
- Límite de Construcciones
- Mobiliario y aceras
- Límite zona verde
- Hidrografía

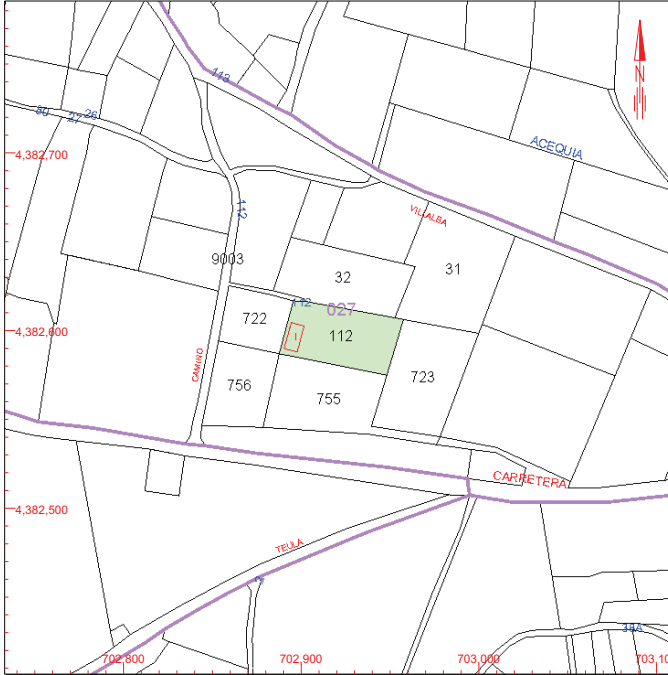


GOBIERNO DE ESPAÑA
MINISTERIO DE HACIENDA

SECRETARÍA DE ESTADO DE HACIENDA
DIRECCIÓN GENERAL DEL CATASTRO

CONSULTA DESCRIPTIVA Y GRÁFICA DE DATOS CATASTRALES DE BIEN INMUEBLE

INFORMACIÓN GRÁFICA E: 1/3000



REFERENCIA CATASTRAL DEL INMUEBLE
46258A02700112000PO

DATOS DESCRIPTIVOS DEL INMUEBLE

LOCALIZACIÓN
PL DISEMINADOS [P-27] 112 Polígono 27 Parcela 112
LA COSA. 46191 VILAMARXANT [VALENCIA]

USO PRINCIPAL: **Agrario** AÑO CONSTRUCCIÓN: **2000**

COEFICIENTE DE PARTICIPACIÓN: **100,000000** SUPERFICIE CONSTRUIDA (m²): **113**

PARCELA CATASTRAL

SITUACIÓN
PL DISEMINADOS [P-27] 112 Polígono 27 Parcela 112
LA COSA. VILAMARXANT [VALENCIA]

SUPERFICIE CONSTRUIDA (m²): **113** SUPERFICIE GRÁFICA PARCELA (m²): **1.949** TIPO DE FINCA: **Parcela construida sin división horizontal**

CONSTRUCCIÓN


Destino	Escalera	Planta	Puerta	Superficie m²
AGRARIO	1	00	01	113

CULTIVO

Subparcela	CC	Cultivo	IP	Superficie m²
0	NR	Agrios regadio	02	1.836

Este documento no es una certificación catastral, pero sus datos pueden ser verificados a través del 'Acceso a datos catastrales no protegidos' de la SEC.

Miércoles , 20 de Noviembre de 2019

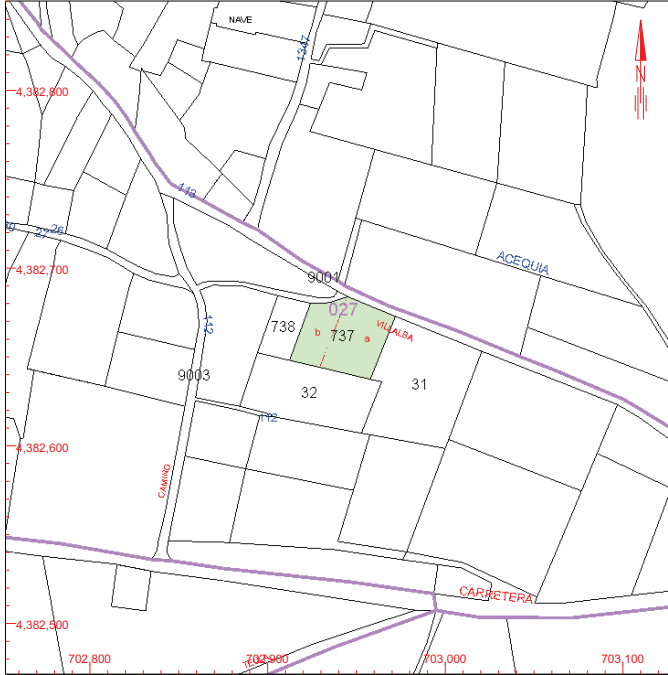


GOBIERNO DE ESPAÑA
MINISTERIO DE HACIENDA

SECRETARÍA DE ESTADO DE HACIENDA
DIRECCIÓN GENERAL DEL CATASTRO

CONSULTA DESCRIPTIVA Y GRÁFICA DE DATOS CATASTRALES DE BIEN INMUEBLE

INFORMACIÓN GRÁFICA E: 1/3000



REFERENCIA CATASTRAL DEL INMUEBLE
46258A02700737000PB

DATOS DESCRIPTIVOS DEL INMUEBLE

LOCALIZACIÓN
Polígono 27 Parcela 737
LA COSA. VILAMARXANT [VALENCIA]

USO PRINCIPAL: **Agrario** AÑO CONSTRUCCIÓN: **--**

COEFICIENTE DE PARTICIPACIÓN: **100,000000** SUPERFICIE CONSTRUIDA (m²): **--**

PARCELA CATASTRAL

SITUACIÓN
Polígono 27 Parcela 737
LA COSA. VILAMARXANT [VALENCIA]


SUPERFICIE CONSTRUIDA (m²): **--** SUPERFICIE GRÁFICA PARCELA (m²): **1.792** TIPO DE FINCA: **--**

CULTIVO

Subparcela	CC	Cultivo	IP	Superficie m²
a	CR	Labor o labradío regadio	02	1.141
b	O-	Olivos secano	01	651

Este documento no es una certificación catastral, pero sus datos pueden ser verificados a través del 'Acceso a datos catastrales no protegidos' de la SEC.

Miércoles , 20 de Noviembre de 2019

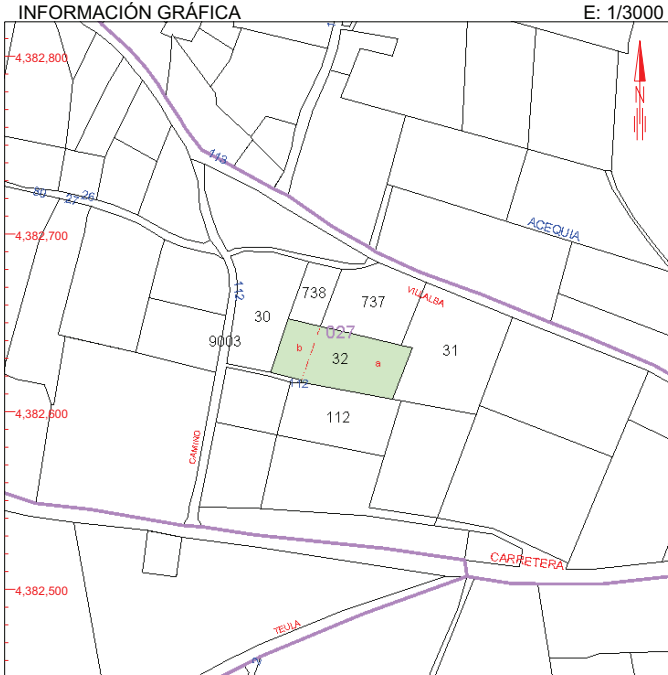


GOBIERNO DE ESPAÑA
MINISTERIO DE HACIENDA

SECRETARÍA DE ESTADO DE HACIENDA
DIRECCIÓN GENERAL DEL CATASTRO

CONSULTA DESCRIPTIVA Y GRÁFICA DE DATOS CATASTRALES DE BIEN INMUEBLE

INFORMACIÓN GRÁFICA E: 1/3000



REFERENCIA CATASTRAL DEL INMUEBLE
46258A02700032000PH

DATOS DESCRIPTIVOS DEL INMUEBLE

LOCALIZACIÓN
Polígono 27 Parcela 32
LA COSA. VILAMARXANT [VALENCIA]

USO PRINCIPAL: **Agrario** AÑO CONSTRUCCIÓN: **--**

COEFICIENTE DE PARTICIPACIÓN: **100,000000** SUPERFICIE CONSTRUIDA (m²): **--**

PARCELA CATASTRAL

SITUACIÓN
Polígono 27 Parcela 32
LA COSA. VILAMARXANT [VALENCIA]


SUPERFICIE CONSTRUIDA (m²): **--** SUPERFICIE GRÁFICA PARCELA (m²): **2.208** TIPO DE FINCA: **--**

CULTIVO

Subparcela	CC	Cultivo	IP	Superficie m²
a	NR	Agrios regadio	01	1.637
b	FR	Frutales regadio	01	571

Este documento no es una certificación catastral, pero sus datos pueden ser verificados a través del 'Acceso a datos catastrales no protegidos' de la SEC.

Miércoles , 20 de Noviembre de 2019

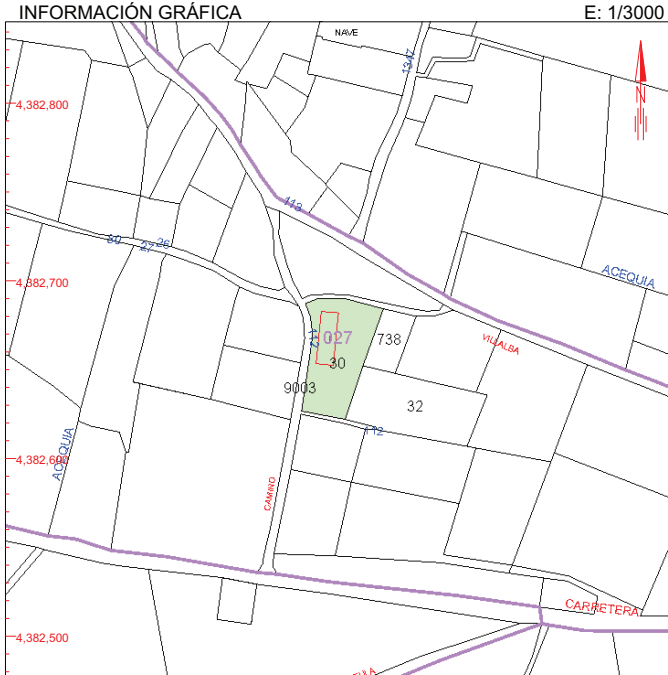


GOBIERNO DE ESPAÑA
MINISTERIO DE HACIENDA

SECRETARÍA DE ESTADO DE HACIENDA
DIRECCIÓN GENERAL DEL CATASTRO

CONSULTA DESCRIPTIVA Y GRÁFICA DE DATOS CATASTRALES DE BIEN INMUEBLE

INFORMACIÓN GRÁFICA E: 1/3000



REFERENCIA CATASTRAL DEL INMUEBLE
46258A02700030000PZ

DATOS DESCRIPTIVOS DEL INMUEBLE

LOCALIZACIÓN
PL DISEMINADOS [P-30] 112 Polígono 27 Parcela 30 002300400YJ08C -
LA COSA. 46191 VILAMARXANT [VALENCIA]

USO PRINCIPAL: **Agrario** AÑO CONSTRUCCIÓN: **1981**

COEFICIENTE DE PARTICIPACIÓN: **100,000000** SUPERFICIE CONSTRUIDA (m²): **281**

PARCELA CATASTRAL

SITUACIÓN
PL DISEMINADOS [P-30] 112 Polígono 27 Parcela 30 002300400YJ08C -
LA COSA. VILAMARXANT [VALENCIA]

SUPERFICIE CONSTRUIDA (m²): **281** SUPERFICIE GRÁFICA PARCELA (m²): **2.049** TIPO DE FINCA: **Parcela construida sin división horizontal**

CONSTRUCCIÓN

Destino	Escalera	Planta	Puerta	Superficie m²
ALMACEN	1	00	01	187
ALMACEN	1	00	01	94

CULTIVO

Subparcela	CC	Cultivo	IP	Superficie m²
0	O-	Olivos secano	01	1.768

Este documento no es una certificación catastral, pero sus datos pueden ser verificados a través del 'Acceso a datos catastrales no protegidos' de la SEC.

Miércoles , 20 de Noviembre de 2019

CONSULTA DESCRIPTIVA Y GRÁFICA DE DATOS CATASTRALES DE BIEN INMUEBLE

REFERENCIA CATASTRAL DEL INMUEBLE
46258A02700738000PY

DATOS DESCRIPTIVOS DEL INMUEBLE

LOCALIZACIÓN
Polígono 27 Parcela 738
LA COSA. VILAMARXANT [VALENCIA]

USO PRINCIPAL **Agrario [Olivos seco 01]** AÑO CONSTRUCCIÓN **--**

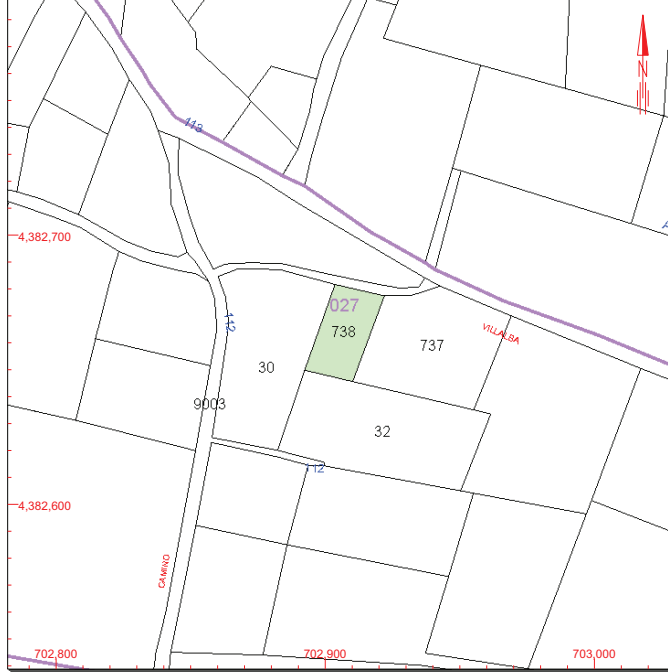
COEFICIENTE DE PARTICIPACIÓN **100,000000** SUPERFICIE CONSTRUIDA (m²) **--**

PARCELA CATASTRAL

SITUACIÓN
Polígono 27 Parcela 738
LA COSA. VILAMARXANT [VALENCIA]

SUPERFICIE CONSTRUIDA (m²) **--** SUPERFICIE GRÁFICA PARCELA (m²) **623** TIPO DE FINCA **--**

INFORMACIÓN GRÁFICA E: 1/2000



Este documento no es una certificación catastral, pero sus datos pueden ser verificados a través del 'Acceso a datos catastrales no protegidos' de la SEC.

703,000 Coordenadas U.T.M. Huso 30 ETRS89
Miércoles , 20 de Noviembre de 2019

- 703,000 Límite de Manzana
- Límite de Parcela
- Límite de Construcciones
- Mobiliario y aceras
- Límite zona verde
- Hidrografía

CONSULTA DESCRIPTIVA Y GRÁFICA DE DATOS CATASTRALES DE BIEN INMUEBLE

REFERENCIA CATASTRAL DEL INMUEBLE
46258A027090010000PQ

DATOS DESCRIPTIVOS DEL INMUEBLE

LOCALIZACIÓN
Polígono 27 Parcela 9001
CAMINO DE VILLALBA. VILAMARXANT [VALENCIA]

USO PRINCIPAL **Agrario [Vía de comunicación de dominio público 00]** AÑO CONSTRUCCIÓN **--**

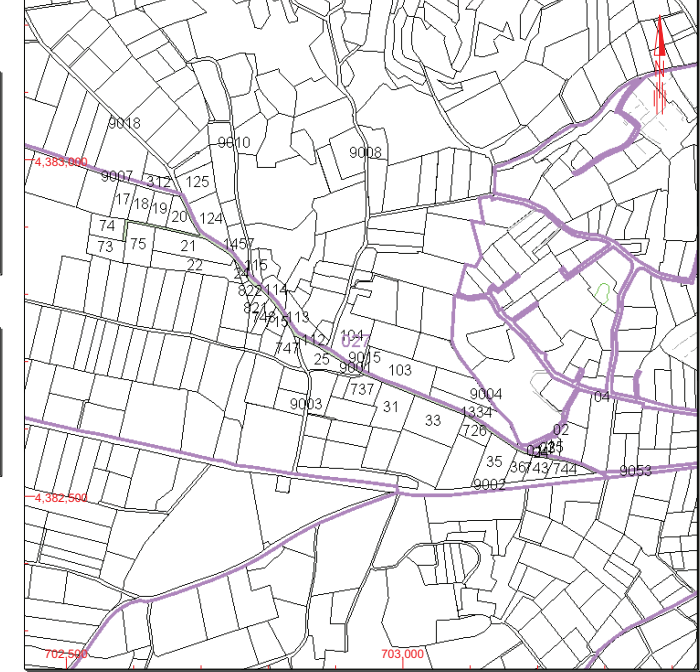
COEFICIENTE DE PARTICIPACIÓN **100,000000** SUPERFICIE CONSTRUIDA (m²) **--**

PARCELA CATASTRAL

SITUACIÓN
Polígono 27 Parcela 9001
CAMINO DE VILLALBA. VILAMARXANT [VALENCIA]

SUPERFICIE CONSTRUIDA (m²) **--** SUPERFICIE GRÁFICA PARCELA (m²) **4.372** TIPO DE FINCA **--**

INFORMACIÓN GRÁFICA E: 1/8000



Este documento no es una certificación catastral, pero sus datos pueden ser verificados a través del 'Acceso a datos catastrales no protegidos' de la SEC.

703,000 Coordenadas U.T.M. Huso 30 ETRS89
Miércoles , 20 de Noviembre de 2019

- 703,000 Límite de Manzana
- Límite de Parcela
- Límite de Construcciones
- Mobiliario y aceras
- Límite zona verde
- Hidrografía

CONSULTA DESCRIPTIVA Y GRÁFICA DE DATOS CATASTRALES DE BIEN INMUEBLE

REFERENCIA CATASTRAL DEL INMUEBLE
46258A027000250000PE

DATOS DESCRIPTIVOS DEL INMUEBLE

LOCALIZACIÓN
Polígono 27 Parcela 25
LA COSA. VILAMARXANT [VALENCIA]

USO PRINCIPAL **Agrario [Olivos seco 01]** AÑO CONSTRUCCIÓN **--**

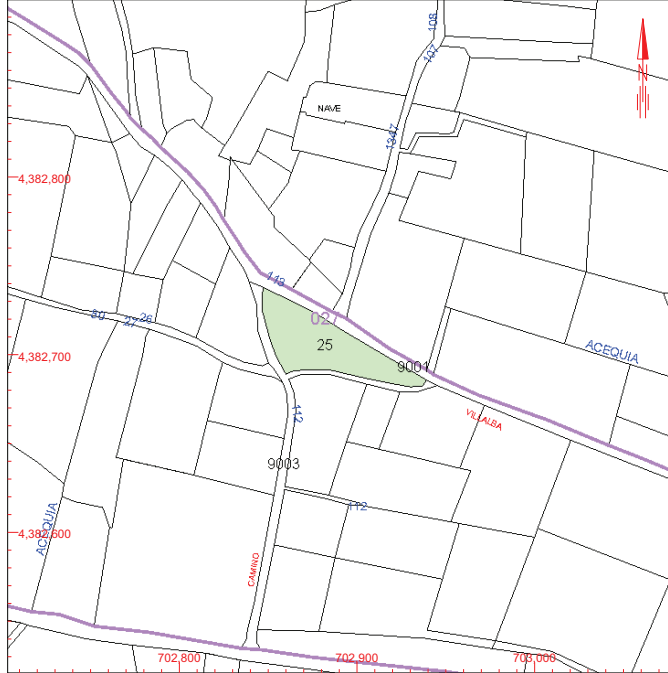
COEFICIENTE DE PARTICIPACIÓN **100,000000** SUPERFICIE CONSTRUIDA (m²) **--**

PARCELA CATASTRAL

SITUACIÓN
Polígono 27 Parcela 25
LA COSA. VILAMARXANT [VALENCIA]

SUPERFICIE CONSTRUIDA (m²) **--** SUPERFICIE GRÁFICA PARCELA (m²) **2.086** TIPO DE FINCA **--**

INFORMACIÓN GRÁFICA E: 1/3000



Este documento no es una certificación catastral, pero sus datos pueden ser verificados a través del 'Acceso a datos catastrales no protegidos' de la SEC.

703,000 Coordenadas U.T.M. Huso 30 ETRS89
Miércoles , 20 de Noviembre de 2019

- 703,000 Límite de Manzana
- Límite de Parcela
- Límite de Construcciones
- Mobiliario y aceras
- Límite zona verde
- Hidrografía

CONSULTA DESCRIPTIVA Y GRÁFICA DE DATOS CATASTRALES DE BIEN INMUEBLE

REFERENCIA CATASTRAL DEL INMUEBLE
46258A030001040000PP

DATOS DESCRIPTIVOS DEL INMUEBLE

LOCALIZACIÓN
Polígono 30 Parcela 104
CASETA DELS PASTORS. VILAMARXANT [VALENCIA]

USO PRINCIPAL **Agrario [Agrios regadio 02]** AÑO CONSTRUCCIÓN **--**

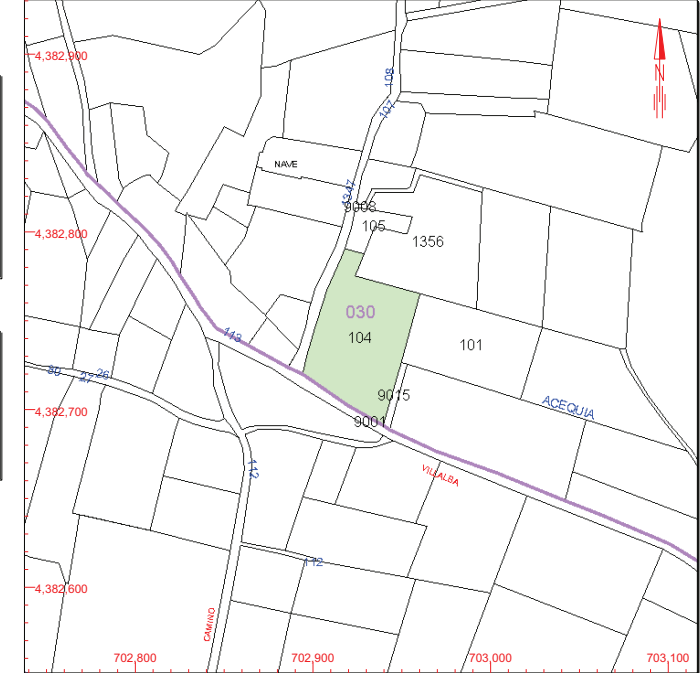
COEFICIENTE DE PARTICIPACIÓN **100,000000** SUPERFICIE CONSTRUIDA (m²) **--**

PARCELA CATASTRAL

SITUACIÓN
Polígono 30 Parcela 104
CASETA DELS PASTORS. VILAMARXANT [VALENCIA]

SUPERFICIE CONSTRUIDA (m²) **--** SUPERFICIE GRÁFICA PARCELA (m²) **3.646** TIPO DE FINCA **--**

INFORMACIÓN GRÁFICA E: 1/3000



Este documento no es una certificación catastral, pero sus datos pueden ser verificados a través del 'Acceso a datos catastrales no protegidos' de la SEC.

703,100 Coordenadas U.T.M. Huso 30 ETRS89
Miércoles , 20 de Noviembre de 2019

- 703,100 Límite de Manzana
- Límite de Parcela
- Límite de Construcciones
- Mobiliario y aceras
- Límite zona verde
- Hidrografía

GOBIERNO DE ESPAÑA MINISTERIO DE HACIENDA SECRETARÍA DE ESTADO DE HACIENDA DIRECCIÓN GENERAL DEL CATASTRO

CONSULTA DESCRIPTIVA Y GRÁFICA DE DATOS CATASTRALES DE BIEN INMUEBLE

REFERENCIA CATASTRAL DEL INMUEBLE
46258A030090150000PI

INFORMACIÓN GRÁFICA E: 1/1000

DATOS DESCRIPTIVOS DEL INMUEBLE

LOCALIZACIÓN
Polígono 30 Parcela 9015
CAMINO. VILAMARXANT [VALENCIA]

USO PRINCIPAL
Agrario [Vía de comunicación de dominio público 00]

AÑO CONSTRUCCIÓN
--

COEFICIENTE DE PARTICIPACIÓN
100,000000

SUPERFICIE CONSTRUIDA (m²)
--

PARCELA CATASTRAL

SITUACIÓN
Polígono 30 Parcela 9015
CAMINO. VILAMARXANT [VALENCIA]

SUPERFICIE CONSTRUIDA (m²)
--

SUPERFICIE GRÁFICA PARCELA (m²)
141

TIPO DE FINCA
--

Este documento no es una certificación catastral, pero sus datos pueden ser verificados a través del 'Acceso a datos catastrales no protegidos' de la SEC.

Miércoles , 20 de Noviembre de 2019

703,000 Coordenadas U.T.M. Huso 30 ETRS89
 Límite de Manzana
 Límite de Parcela
 Límite de Construcciones
 Mobiliario y aceras
 Límite zona verde
 Hidrografía

GOBIERNO DE ESPAÑA MINISTERIO DE HACIENDA SECRETARÍA DE ESTADO DE HACIENDA DIRECCIÓN GENERAL DEL CATASTRO

CONSULTA DESCRIPTIVA Y GRÁFICA DE DATOS CATASTRALES DE BIEN INMUEBLE

REFERENCIA CATASTRAL DEL INMUEBLE
46258A030001010000PY

INFORMACIÓN GRÁFICA E: 1/3000

DATOS DESCRIPTIVOS DEL INMUEBLE

LOCALIZACIÓN
Polígono 30 Parcela 101
CASETA DELS PASTORS. VILAMARXANT [VALENCIA]

USO PRINCIPAL
Agrario

AÑO CONSTRUCCIÓN
--

COEFICIENTE DE PARTICIPACIÓN
100,000000

SUPERFICIE CONSTRUIDA (m²)
--

PARCELA CATASTRAL

SITUACIÓN
Polígono 30 Parcela 101
CASETA DELS PASTORS. VILAMARXANT [VALENCIA]

SUPERFICIE CONSTRUIDA (m²)
--

SUPERFICIE GRÁFICA PARCELA (m²)
2.845

TIPO DE FINCA
--

CULTIVO

Subparcela	CC	Cultivo	IP	Superficie m ²
a	AM	Almendrao seco	01	1.663
b	FR	Frutales regadio	03	1.182

Este documento no es una certificación catastral, pero sus datos pueden ser verificados a través del 'Acceso a datos catastrales no protegidos' de la SEC.

Miércoles , 20 de Noviembre de 2019

703,100 Coordenadas U.T.M. Huso 30 ETRS89
 Límite de Manzana
 Límite de Parcela
 Límite de Construcciones
 Mobiliario y aceras
 Límite zona verde
 Hidrografía

GOBIERNO DE ESPAÑA MINISTERIO DE HACIENDA SECRETARÍA DE ESTADO DE HACIENDA DIRECCIÓN GENERAL DEL CATASTRO

CONSULTA DESCRIPTIVA Y GRÁFICA DE DATOS CATASTRALES DE BIEN INMUEBLE

REFERENCIA CATASTRAL DEL INMUEBLE
46258A030001030000PQ

INFORMACIÓN GRÁFICA E: 1/3000

DATOS DESCRIPTIVOS DEL INMUEBLE

LOCALIZACIÓN
Polígono 30 Parcela 103
CASETA DELS PASTORS. VILAMARXANT [VALENCIA]

USO PRINCIPAL
Agrario [Agrios regadio 02]

AÑO CONSTRUCCIÓN
--

COEFICIENTE DE PARTICIPACIÓN
100,000000

SUPERFICIE CONSTRUIDA (m²)
--

PARCELA CATASTRAL

SITUACIÓN
Polígono 30 Parcela 103
CASETA DELS PASTORS. VILAMARXANT [VALENCIA]

SUPERFICIE CONSTRUIDA (m²)
--

SUPERFICIE GRÁFICA PARCELA (m²)
4.430

TIPO DE FINCA
--

Este documento no es una certificación catastral, pero sus datos pueden ser verificados a través del 'Acceso a datos catastrales no protegidos' de la SEC.

Miércoles , 20 de Noviembre de 2019

703,100 Coordenadas U.T.M. Huso 30 ETRS89
 Límite de Manzana
 Límite de Parcela
 Límite de Construcciones
 Mobiliario y aceras
 Límite zona verde
 Hidrografía

GOBIERNO DE ESPAÑA MINISTERIO DE HACIENDA SECRETARÍA DE ESTADO DE HACIENDA DIRECCIÓN GENERAL DEL CATASTRO

CONSULTA DESCRIPTIVA Y GRÁFICA DE DATOS CATASTRALES DE BIEN INMUEBLE

REFERENCIA CATASTRAL DEL INMUEBLE
46258A030013560000PA

INFORMACIÓN GRÁFICA E: 1/3000

DATOS DESCRIPTIVOS DEL INMUEBLE

LOCALIZACIÓN
Polígono 30 Parcela 1356
CASETA DELS PASTORS. VILAMARXANT [VALENCIA]

USO PRINCIPAL
Agrario [Algarrobo seco 01]

AÑO CONSTRUCCIÓN
--

COEFICIENTE DE PARTICIPACIÓN
100,000000

SUPERFICIE CONSTRUIDA (m²)
--

PARCELA CATASTRAL

SITUACIÓN
Polígono 30 Parcela 1356
CASETA DELS PASTORS. VILAMARXANT [VALENCIA]

SUPERFICIE CONSTRUIDA (m²)
--

SUPERFICIE GRÁFICA PARCELA (m²)
3.528

TIPO DE FINCA
--

Este documento no es una certificación catastral, pero sus datos pueden ser verificados a través del 'Acceso a datos catastrales no protegidos' de la SEC.

Miércoles , 20 de Noviembre de 2019

703,100 Coordenadas U.T.M. Huso 30 ETRS89
 Límite de Manzana
 Límite de Parcela
 Límite de Construcciones
 Mobiliario y aceras
 Límite zona verde
 Hidrografía

GOBIERNO DE ESPAÑA MINISTERIO DE HACIENDA SECRETARÍA DE ESTADO DE HACIENDA DIRECCIÓN GENERAL DEL CATASTRO

CONSULTA DESCRIPTIVA Y GRÁFICA DE DATOS CATASTRALES DE BIEN INMUEBLE

REFERENCIA CATASTRAL DEL INMUEBLE: **46258A030002910000PW**

DATOS DESCRIPTIVOS DEL INMUEBLE

LOCALIZACIÓN: **PL DISEMINADOS [P-30] 291 Polígono 30 Parcela 291 CASETA DELS PASTORS. 46191 VILAMARXANT [VALENCIA]**

USO PRINCIPAL: **Agrario** AÑO CONSTRUCCIÓN: **1977**

COEFICIENTE DE PARTICIPACIÓN: **100,000000** SUPERFICIE CONSTRUIDA (m²): **100**

PARCELA CATASTRAL

SITUACIÓN: **PL DISEMINADOS [P-30] 291 Polígono 30 Parcela 291 001906900YJ08C CASETA DELS PASTORS. VILAMARXANT [VALENCIA]**

SUPERFICIE CONSTRUIDA (m²): **100** SUPERFICIE GRÁFICA PARCELA (m²): **1.795** TIPO DE FINCA: **Parcela construida sin división horizontal**

CONSTRUCCIÓN

Destino	Escalera	Planta	Puerta	Superficie m ²
VIVIENDA	00	01	01	63
PORCHE 100%	00	01	01	9
DEPORTIVO	00	01	01	28

CULTIVO

Subparcela	CC	Cultivo	IP	Superficie m ²
0	CR	Labor o labradío regadio	02	368

INFORMACIÓN GRÁFICA E: 1/3000

Este documento no es una certificación catastral, pero sus datos pueden ser verificados a través del 'Acceso a datos catastrales no protegidos' de la SEC.

Miércoles , 20 de Noviembre de 2019

GOBIERNO DE ESPAÑA MINISTERIO DE HACIENDA SECRETARÍA DE ESTADO DE HACIENDA DIRECCIÓN GENERAL DEL CATASTRO

CONSULTA DESCRIPTIVA Y GRÁFICA DE DATOS CATASTRALES DE BIEN INMUEBLE

REFERENCIA CATASTRAL DEL INMUEBLE: **46258A030011100000PL**

DATOS DESCRIPTIVOS DEL INMUEBLE

LOCALIZACIÓN: **Polígono 30 Parcela 1110 PINA DE LES ANIMES. VILAMARXANT [VALENCIA]**

USO PRINCIPAL: **Agrario [Algarrobo seco 01]** AÑO CONSTRUCCIÓN: **--**

COEFICIENTE DE PARTICIPACIÓN: **100,000000** SUPERFICIE CONSTRUIDA (m²): **--**

PARCELA CATASTRAL

SITUACIÓN: **Polígono 30 Parcela 1110 PINA DE LES ANIMES. VILAMARXANT [VALENCIA]**

SUPERFICIE CONSTRUIDA (m²): **--** SUPERFICIE GRÁFICA PARCELA (m²): **2.352** TIPO DE FINCA: **--**

INFORMACIÓN GRÁFICA E: 1/3000

Este documento no es una certificación catastral, pero sus datos pueden ser verificados a través del 'Acceso a datos catastrales no protegidos' de la SEC.

Jueves , 21 de Noviembre de 2019

GOBIERNO DE ESPAÑA MINISTERIO DE HACIENDA SECRETARÍA DE ESTADO DE HACIENDA DIRECCIÓN GENERAL DEL CATASTRO

CONSULTA DESCRIPTIVA Y GRÁFICA DE DATOS CATASTRALES DE BIEN INMUEBLE

REFERENCIA CATASTRAL DEL INMUEBLE: **46258A030002890000PA**

DATOS DESCRIPTIVOS DEL INMUEBLE

LOCALIZACIÓN: **Polígono 30 Parcela 289 CASETA DELS PASTORS. VILAMARXANT [VALENCIA]**

USO PRINCIPAL: **Agrario [Labor o labradío regadio 02]** AÑO CONSTRUCCIÓN: **--**

COEFICIENTE DE PARTICIPACIÓN: **100,000000** SUPERFICIE CONSTRUIDA (m²): **--**

PARCELA CATASTRAL

SITUACIÓN: **Polígono 30 Parcela 289 CASETA DELS PASTORS. VILAMARXANT [VALENCIA]**

SUPERFICIE CONSTRUIDA (m²): **--** SUPERFICIE GRÁFICA PARCELA (m²): **4.969** TIPO DE FINCA: **--**

INFORMACIÓN GRÁFICA E: 1/3000

Este documento no es una certificación catastral, pero sus datos pueden ser verificados a través del 'Acceso a datos catastrales no protegidos' de la SEC.

Miércoles , 20 de Noviembre de 2019

GOBIERNO DE ESPAÑA MINISTERIO DE HACIENDA SECRETARÍA DE ESTADO DE HACIENDA DIRECCIÓN GENERAL DEL CATASTRO

CONSULTA DESCRIPTIVA Y GRÁFICA DE DATOS CATASTRALES DE BIEN INMUEBLE

REFERENCIA CATASTRAL DEL INMUEBLE: **46258A030090050000PF**

DATOS DESCRIPTIVOS DEL INMUEBLE

LOCALIZACIÓN: **Polígono 30 Parcela 9005 CAMINO. VILAMARXANT [VALENCIA]**

USO PRINCIPAL: **Agrario [Vía de comunicación de dominio público 00]** AÑO CONSTRUCCIÓN: **--**

COEFICIENTE DE PARTICIPACIÓN: **100,000000** SUPERFICIE CONSTRUIDA (m²): **--**

PARCELA CATASTRAL

SITUACIÓN: **Polígono 30 Parcela 9005 CAMINO. VILAMARXANT [VALENCIA]**

SUPERFICIE CONSTRUIDA (m²): **0** SUPERFICIE GRÁFICA PARCELA (m²): **738** TIPO DE FINCA: **--**

INFORMACIÓN GRÁFICA E: 1/2000

Este documento no es una certificación catastral, pero sus datos pueden ser verificados a través del 'Acceso a datos catastrales no protegidos' de la SEC.

Jueves , 21 de Noviembre de 2019

GOBIERNO DE ESPAÑA MINISTERIO DE HACIENDA SECRETARÍA DE ESTADO DE HACIENDA DIRECCIÓN GENERAL DEL CATASTRO

CONSULTA DESCRIPTIVA Y GRÁFICA DE DATOS CATASTRALES DE BIEN INMUEBLE

REFERENCIA CATASTRAL DEL INMUEBLE
46258A030002930000PB

DATOS DESCRIPTIVOS DEL INMUEBLE

LOCALIZACIÓN
Polígono 30 Parcela 293
PINA DE LES ANIMES. VILAMARXANT [VALENCIA]

USO PRINCIPAL Agrario [Labor o Labradío seco 00] AÑO CONSTRUCCIÓN --

COEFICIENTE DE PARTICIPACIÓN 100,000000 SUPERFICIE CONSTRUIDA (m²) --

PARCELA CATASTRAL

SITUACIÓN
Polígono 30 Parcela 293
PINA DE LES ANIMES. VILAMARXANT [VALENCIA]

SUPERFICIE CONSTRUIDA (m²) -- SUPERFICIE GRÁFICA PARCELA (m²) 3.616 TIPO DE FINCA --

INFORMACIÓN GRÁFICA E: 1/3000

Este documento no es una certificación catastral, pero sus datos pueden ser verificados a través del 'Acceso a datos catastrales no protegidos' de la SEC.

703,100 Coordenadas U.T.M. Huso 30 ETRS89
Jueves, 21 de Noviembre de 2019

703,100 Límite de Manzana
703,100 Límite de Parcela
703,100 Límite de Construcciones
703,100 Mobiliario y aceras
703,100 Límite zona verde
703,100 Hidrografía

GOBIERNO DE ESPAÑA MINISTERIO DE HACIENDA SECRETARÍA DE ESTADO DE HACIENDA DIRECCIÓN GENERAL DEL CATASTRO

CONSULTA DESCRIPTIVA Y GRÁFICA DE DATOS CATASTRALES DE BIEN INMUEBLE

REFERENCIA CATASTRAL DEL INMUEBLE
46258A030012450000PR

DATOS DESCRIPTIVOS DEL INMUEBLE

LOCALIZACIÓN
Polígono 30 Parcela 1245
PINA DE LES ANIMES. VILAMARXANT [VALENCIA]

USO PRINCIPAL Agrario AÑO CONSTRUCCIÓN 1980

COEFICIENTE DE PARTICIPACIÓN 100,000000 SUPERFICIE CONSTRUIDA (m²) 1.409

PARCELA CATASTRAL

SITUACIÓN
PL DISEMINADOS [P-30] 1245 Polígono 30 Parcela 1245 001904900YJ08C
PINA DE LES ANIMES. VILAMARXANT [VALENCIA]

SUPERFICIE CONSTRUIDA (m²) 1.409 SUPERFICIE GRÁFICA PARCELA (m²) 1.873 TIPO DE FINCA Parcela construida sin división horizontal

CONSTRUCCIÓN

Destino	Escalera	Planta	Puerta	Superficie m ²
APARCAMIENTO	00	01	01	143
VIVIENDA	01	01	01	109
PORCHE 100%	01	01	01	62
DEPORTIVO	00	01	01	32
JARD. 100%	00	00	00	1.063

CULTIVO

Subparcela	CC	Cultivo	IP	Superficie m ²
0	CR	Labor o labradío regadio	01	605

INFORMACIÓN GRÁFICA E: 1/3000

Este documento no es una certificación catastral, pero sus datos pueden ser verificados a través del 'Acceso a datos catastrales no protegidos' de la SEC.

703,200 Coordenadas U.T.M. Huso 30 ETRS89
Jueves, 21 de Noviembre de 2019

703,200 Límite de Manzana
703,200 Límite de Parcela
703,200 Límite de Construcciones
703,200 Mobiliario y aceras
703,200 Límite zona verde
703,200 Hidrografía

GOBIERNO DE ESPAÑA MINISTERIO DE HACIENDA SECRETARÍA DE ESTADO DE HACIENDA DIRECCIÓN GENERAL DEL CATASTRO

CONSULTA DESCRIPTIVA Y GRÁFICA DE DATOS CATASTRALES DE BIEN INMUEBLE

REFERENCIA CATASTRAL DEL INMUEBLE
46258A030002940000PY

DATOS DESCRIPTIVOS DEL INMUEBLE

LOCALIZACIÓN
PL DISEMINADOS [P-30] 294 Polígono 30 Parcela 294
PINA DE LES ANIMES. 46191 VILAMARXANT [VALENCIA]

USO PRINCIPAL Agrario AÑO CONSTRUCCIÓN 1980

COEFICIENTE DE PARTICIPACIÓN 100,000000 SUPERFICIE CONSTRUIDA (m²) 171

PARCELA CATASTRAL

SITUACIÓN
PL DISEMINADOS [P-30] 294 Polígono 30 Parcela 294 001904400YJ08C
PINA DE LES ANIMES. VILAMARXANT [VALENCIA]

SUPERFICIE CONSTRUIDA (m²) 171 SUPERFICIE GRÁFICA PARCELA (m²) 2.024 TIPO DE FINCA Parcela construida sin división horizontal

CONSTRUCCIÓN

Destino	Escalera	Planta	Puerta	Superficie m ²
VIVIENDA	00	01	01	99
PORCHE 100%	00	01	01	27
DEPORTIVO	00	01	01	45

CULTIVO

Subparcela	CC	Cultivo	IP	Superficie m ²
a	FR	Frutales regadio	01	738
b	CR	Labor o labradío regadio	01	420

INFORMACIÓN GRÁFICA E: 1/3000

Este documento no es una certificación catastral, pero sus datos pueden ser verificados a través del 'Acceso a datos catastrales no protegidos' de la SEC.

703,100 Coordenadas U.T.M. Huso 30 ETRS89
Jueves, 21 de Noviembre de 2019

703,100 Límite de Manzana
703,100 Límite de Parcela
703,100 Límite de Construcciones
703,100 Mobiliario y aceras
703,100 Límite zona verde
703,100 Hidrografía

GOBIERNO DE ESPAÑA MINISTERIO DE HACIENDA SECRETARÍA DE ESTADO DE HACIENDA DIRECCIÓN GENERAL DEL CATASTRO

CONSULTA DESCRIPTIVA Y GRÁFICA DE DATOS CATASTRALES DE BIEN INMUEBLE

REFERENCIA CATASTRAL DEL INMUEBLE
46258A030013730000PK

DATOS DESCRIPTIVOS DEL INMUEBLE

LOCALIZACIÓN
PL DISEMINADOS [P-30] 1373 Polígono 30 Parcela 1373 0019048 00YJ08C
PINA DE LES ANIMES. 46191 VILAMARXANT [VALENCIA]

USO PRINCIPAL Agrario AÑO CONSTRUCCIÓN 1987

COEFICIENTE DE PARTICIPACIÓN 100,000000 SUPERFICIE CONSTRUIDA (m²) 199

PARCELA CATASTRAL

SITUACIÓN
PL DISEMINADOS [P-30] 1373 Polígono 30 Parcela 1373 0019048 00YJ08C
PINA DE LES ANIMES. VILAMARXANT [VALENCIA]

SUPERFICIE CONSTRUIDA (m²) 199 SUPERFICIE GRÁFICA PARCELA (m²) 1.820 TIPO DE FINCA Parcela construida sin división horizontal

CONSTRUCCIÓN

Destino	Escalera	Planta	Puerta	Superficie m ²
VIVIENDA	00	01	01	52
VIVIENDA	00	01	01	24
ALMACEN	00	01	01	39
VIVIENDA	00	01	01	39
PORCHE 100%	00	01	01	45

CULTIVO

Subparcela	CC	Cultivo	IP	Superficie m ²
0	CR	Labor o labradío regadio	01	1.620

INFORMACIÓN GRÁFICA E: 1/3000

Este documento no es una certificación catastral, pero sus datos pueden ser verificados a través del 'Acceso a datos catastrales no protegidos' de la SEC.

703,200 Coordenadas U.T.M. Huso 30 ETRS89
Jueves, 21 de Noviembre de 2019

703,200 Límite de Manzana
703,200 Límite de Parcela
703,200 Límite de Construcciones
703,200 Mobiliario y aceras
703,200 Límite zona verde
703,200 Hidrografía

GOBIERNO DE ESPAÑA MINISTERIO DE HACIENDA SECRETARÍA DE ESTADO DE HACIENDA DIRECCIÓN GENERAL DEL CATASTRO

CONSULTA DESCRIPTIVA Y GRÁFICA DE DATOS CATASTRALES DE BIEN INMUEBLE

REFERENCIA CATASTRAL DEL INMUEBLE: **46258A030002950000PG**

DATOS DESCRIPTIVOS DEL INMUEBLE

LOCALIZACIÓN: Polígono 30 Parcela 295 PINA DE LES ANIMES. VILAMARXANT [VALENCIA]

USO PRINCIPAL: Agrario [Algarrobo seco 02] AÑO CONSTRUCCIÓN: --

COEFICIENTE DE PARTICIPACIÓN: 100,000000 SUPERFICIE CONSTRUIDA (m²): --

PARCELA CATASTRAL

SITUACIÓN: Polígono 30 Parcela 295 PINA DE LES ANIMES. VILAMARXANT [VALENCIA]

SUPERFICIE CONSTRUIDA (m²): -- SUPERFICIE GRÁFICA PARCELA (m²): 1.457 TIPO DE FINCA: --

INFORMACIÓN GRÁFICA E: 1/3000

Este documento no es una certificación catastral, pero sus datos pueden ser verificados a través del 'Acceso a datos catastrales no protegidos' de la SEC.

703,100 Coordenadas U.T.M. Huso 30 ETRS89 Jueves, 21 de Noviembre de 2019

- 703,100 Límite de Manzana
- Límite de Parcela
- Límite de Construcciones
- Mobiliario y aceras
- Límite zona verde
- Hidrografía

GOBIERNO DE ESPAÑA MINISTERIO DE HACIENDA SECRETARÍA DE ESTADO DE HACIENDA DIRECCIÓN GENERAL DEL CATASTRO

CONSULTA DESCRIPTIVA Y GRÁFICA DE DATOS CATASTRALES DE BIEN INMUEBLE

REFERENCIA CATASTRAL DEL INMUEBLE: **46258A030090070000PO**

DATOS DESCRIPTIVOS DEL INMUEBLE

LOCALIZACIÓN: Polígono 30 Parcela 9007 CAMINO. VILAMARXANT [VALENCIA]

USO PRINCIPAL: Agrario [Vía de comunicación de dominio público 00] AÑO CONSTRUCCIÓN: --

COEFICIENTE DE PARTICIPACIÓN: 100,000000 SUPERFICIE CONSTRUIDA (m²): --

PARCELA CATASTRAL

SITUACIÓN: Polígono 30 Parcela 9007 CAMINO. VILAMARXANT [VALENCIA]

SUPERFICIE CONSTRUIDA (m²): -- SUPERFICIE GRÁFICA PARCELA (m²): 1.731 TIPO DE FINCA: --

INFORMACIÓN GRÁFICA E: 1/2000

Este documento no es una certificación catastral, pero sus datos pueden ser verificados a través del 'Acceso a datos catastrales no protegidos' de la SEC.

703,200 Coordenadas U.T.M. Huso 30 ETRS89 Jueves, 21 de Noviembre de 2019

- 703,200 Límite de Manzana
- Límite de Parcela
- Límite de Construcciones
- Mobiliario y aceras
- Límite zona verde
- Hidrografía

GOBIERNO DE ESPAÑA MINISTERIO DE HACIENDA SECRETARÍA DE ESTADO DE HACIENDA DIRECCIÓN GENERAL DEL CATASTRO

CONSULTA DESCRIPTIVA Y GRÁFICA DE DATOS CATASTRALES DE BIEN INMUEBLE

REFERENCIA CATASTRAL DEL INMUEBLE: **46258A030002960000PQ**

DATOS DESCRIPTIVOS DEL INMUEBLE

LOCALIZACIÓN: PL DISEMINADOS [P-30] 296 Polígono 30 Parcela 296 PINA DE LES ANIMES. 46191 VILAMARXANT [VALENCIA]

USO PRINCIPAL: Agrario AÑO CONSTRUCCIÓN: 1988

COEFICIENTE DE PARTICIPACIÓN: 100,000000 SUPERFICIE CONSTRUIDA (m²): 134

PARCELA CATASTRAL

SITUACIÓN: PL DISEMINADOS [P-30] 296 Polígono 30 Parcela 296 001903100YJ08C PINA DE LES ANIMES. VILAMARXANT [VALENCIA]

SUPERFICIE CONSTRUIDA (m²): 134 SUPERFICIE GRÁFICA PARCELA (m²): 10.886 TIPO DE FINCA: Parcela construida sin división horizontal

CONSTRUCCIÓN

Destino	Escalera	Planta	Puerta	Superficie m²
VIVIENDA	00	01	01	63
PORCHE 100%	00	01	01	12
VIVIENDA	00	01	01	31
DEPORTIVO	00	01	01	28

CULTIVO

Subparcela	CC	Cultivo	IP	Superficie m²
a	CR	Labor o labradío regadio	01	1.299
b	OR	Olivos regadio	00	2.958
c	NR	Agrios regadio	03	971
d	CR	Labor o labradío regadio	01	5.088

INFORMACIÓN GRÁFICA E: 1/3000

Este documento no es una certificación catastral, pero sus datos pueden ser verificados a través del 'Acceso a datos catastrales no protegidos' de la SEC.

703,200 Coordenadas U.T.M. Huso 30 ETRS89 Jueves, 21 de Noviembre de 2019

- 703,200 Límite de Manzana
- Límite de Parcela
- Límite de Construcciones
- Mobiliario y aceras
- Límite zona verde
- Hidrografía

GOBIERNO DE ESPAÑA MINISTERIO DE HACIENDA SECRETARÍA DE ESTADO DE HACIENDA DIRECCIÓN GENERAL DEL CATASTRO

CONSULTA DESCRIPTIVA Y GRÁFICA DE DATOS CATASTRALES DE BIEN INMUEBLE

REFERENCIA CATASTRAL DEL INMUEBLE: **46258A030014790000PU**

DATOS DESCRIPTIVOS DEL INMUEBLE

LOCALIZACIÓN: Polígono 30 Parcela 1479 PINA DE LES ANIMES. VILAMARXANT [VALENCIA]

USO PRINCIPAL: Agrario [Labor o Labradío seco 00] AÑO CONSTRUCCIÓN: --

COEFICIENTE DE PARTICIPACIÓN: -- SUPERFICIE CONSTRUIDA (m²): --

PARCELA CATASTRAL

SITUACIÓN: Polígono 30 Parcela 1479 PINA DE LES ANIMES. VILAMARXANT [VALENCIA]

SUPERFICIE CONSTRUIDA (m²): -- SUPERFICIE GRÁFICA PARCELA (m²): 6.285 TIPO DE FINCA: --

INFORMACIÓN GRÁFICA E: 1/3000

Este documento no es una certificación catastral, pero sus datos pueden ser verificados a través del 'Acceso a datos catastrales no protegidos' de la SEC.

703,300 Coordenadas U.T.M. Huso 30 ETRS89 Jueves, 21 de Noviembre de 2019

- 703,300 Límite de Manzana
- Límite de Parcela
- Límite de Construcciones
- Mobiliario y aceras
- Límite zona verde
- Hidrografía

GOBIERNO DE ESPAÑA MINISTERIO DE HACIENDA SECRETARÍA DE ESTADO DE HACIENDA DIRECCIÓN GENERAL DEL CATASTRO

CONSULTA DESCRIPTIVA Y GRÁFICA DE DATOS CATASTRALES DE BIEN INMUEBLE

REFERENCIA CATASTRAL DEL INMUEBLE: **46258A030002270000PY**

DATOS DESCRIPTIVOS DEL INMUEBLE

LOCALIZACIÓN: Polígono 30 Parcela 227
PINA DE LES ANIMES. VILAMARXANT [VALENCIA]

USO PRINCIPAL: Agrario [Olivos secano 01] AÑO CONSTRUCCIÓN: --

COEFICIENTE DE PARTICIPACIÓN: 100,000000 SUPERFICIE CONSTRUIDA (m²): --

PARCELA CATASTRAL

SITUACIÓN: Polígono 30 Parcela 227
PINA DE LES ANIMES. VILAMARXANT [VALENCIA]

SUPERFICIE CONSTRUIDA (m²): -- SUPERFICIE GRÁFICA PARCELA (m²): 1.972 TIPO DE FINCA: --

INFORMACIÓN GRÁFICA E: 1/3000

Este documento no es una certificación catastral, pero sus datos pueden ser verificados a través del 'Acceso a datos catastrales no protegidos' de la SEC.

Jueves, 21 de Noviembre de 2019

GOBIERNO DE ESPAÑA MINISTERIO DE HACIENDA SECRETARÍA DE ESTADO DE HACIENDA DIRECCIÓN GENERAL DEL CATASTRO

CONSULTA DESCRIPTIVA Y GRÁFICA DE DATOS CATASTRALES DE BIEN INMUEBLE

REFERENCIA CATASTRAL DEL INMUEBLE: **46258A030002210000PZ**

DATOS DESCRIPTIVOS DEL INMUEBLE

LOCALIZACIÓN: Polígono 30 Parcela 221
PINA DE LES ANIMES. VILAMARXANT [VALENCIA]

USO PRINCIPAL: Agrario [Algarrobo secano 02] AÑO CONSTRUCCIÓN: --

COEFICIENTE DE PARTICIPACIÓN: 100,000000 SUPERFICIE CONSTRUIDA (m²): --

PARCELA CATASTRAL

SITUACIÓN: Polígono 30 Parcela 221
PINA DE LES ANIMES. VILAMARXANT [VALENCIA]

SUPERFICIE CONSTRUIDA (m²): -- SUPERFICIE GRÁFICA PARCELA (m²): 5.363 TIPO DE FINCA: --

INFORMACIÓN GRÁFICA E: 1/3000

Este documento no es una certificación catastral, pero sus datos pueden ser verificados a través del 'Acceso a datos catastrales no protegidos' de la SEC.

Jueves, 21 de Noviembre de 2019

GOBIERNO DE ESPAÑA MINISTERIO DE HACIENDA SECRETARÍA DE ESTADO DE HACIENDA DIRECCIÓN GENERAL DEL CATASTRO

CONSULTA DESCRIPTIVA Y GRÁFICA DE DATOS CATASTRALES DE BIEN INMUEBLE

REFERENCIA CATASTRAL DEL INMUEBLE: **46258A030002260000PB**

DATOS DESCRIPTIVOS DEL INMUEBLE

LOCALIZACIÓN: Polígono 30 Parcela 226
PINA DE LES ANIMES. VILAMARXANT [VALENCIA]

USO PRINCIPAL: Agrario [Labor o Labradío secano 00] AÑO CONSTRUCCIÓN: --

COEFICIENTE DE PARTICIPACIÓN: 100,000000 SUPERFICIE CONSTRUIDA (m²): --

PARCELA CATASTRAL

SITUACIÓN: Polígono 30 Parcela 226
PINA DE LES ANIMES. VILAMARXANT [VALENCIA]

SUPERFICIE CONSTRUIDA (m²): -- SUPERFICIE GRÁFICA PARCELA (m²): 2.370 TIPO DE FINCA: --

INFORMACIÓN GRÁFICA E: 1/3000

Este documento no es una certificación catastral, pero sus datos pueden ser verificados a través del 'Acceso a datos catastrales no protegidos' de la SEC.

Jueves, 21 de Noviembre de 2019

GOBIERNO DE ESPAÑA MINISTERIO DE HACIENDA SECRETARÍA DE ESTADO DE HACIENDA DIRECCIÓN GENERAL DEL CATASTRO

CONSULTA DESCRIPTIVA Y GRÁFICA DE DATOS CATASTRALES DE BIEN INMUEBLE

REFERENCIA CATASTRAL DEL INMUEBLE: **46258A030090060000PM**

DATOS DESCRIPTIVOS DEL INMUEBLE

LOCALIZACIÓN: Polígono 30 Parcela 9006
CAMINO. VILAMARXANT [VALENCIA]

USO PRINCIPAL: Agrario [Via de comunicación de dominio público 00] AÑO CONSTRUCCIÓN: --

COEFICIENTE DE PARTICIPACIÓN: 100,000000 SUPERFICIE CONSTRUIDA (m²): --

PARCELA CATASTRAL

SITUACIÓN: Polígono 30 Parcela 9006
CAMINO. VILAMARXANT [VALENCIA]

SUPERFICIE CONSTRUIDA (m²): 0 SUPERFICIE GRÁFICA PARCELA (m²): 2.016 TIPO DE FINCA: --

INFORMACIÓN GRÁFICA E: 1/4000

Este documento no es una certificación catastral, pero sus datos pueden ser verificados a través del 'Acceso a datos catastrales no protegidos' de la SEC.

Jueves, 21 de Noviembre de 2019

GOBIERNO DE ESPAÑA MINISTERIO DE HACIENDA SECRETARÍA DE ESTADO DE HACIENDA DIRECCIÓN GENERAL DEL CATASTRO

CONSULTA DESCRIPTIVA Y GRÁFICA DE DATOS CATASTRALES DE BIEN INMUEBLE

REFERENCIA CATASTRAL DEL INMUEBLE: **46258A030011380000PP**

DATOS DESCRIPTIVOS DEL INMUEBLE

LOCALIZACIÓN: Polígono 30 Parcela 1138 PINA DE LES ANIMES. VILAMARXANT [VALENCIA]

USO PRINCIPAL: Agrario AÑO CONSTRUCCIÓN: --

COEFICIENTE DE PARTICIPACIÓN: 100,000000 SUPERFICIE CONSTRUIDA (m²): --

PARCELA CATASTRAL

SITUACIÓN: Polígono 30 Parcela 1138 PINA DE LES ANIMES. VILAMARXANT [VALENCIA]

SUPERFICIE CONSTRUIDA (m²): -- SUPERFICIE GRÁFICA PARCELA (m²): 2.809 TIPO DE FINCA: --

CULTIVO

Subparcela	CC	Cultivo	IP	Superficie m²
a	NR	Agrios regadio	02	2.431
b	O-	Olivos secoano	01	378

INFORMACIÓN GRÁFICA E: 1/3000

Este documento no es una certificación catastral, pero sus datos pueden ser verificados a través del 'Acceso a datos catastrales no protegidos' de la SEC.

703,400 Coordenadas U.T.M. Huso 30 ETRS89 Jueves, 21 de Noviembre de 2019

- 703,400 Límite de Manzana
- 703,400 Límite de Parcela
- 703,400 Límite de Construcciones
- 703,400 Mobiliario y aceras
- 703,400 Límite zona verde
- 703,400 Hidrografía

GOBIERNO DE ESPAÑA MINISTERIO DE HACIENDA SECRETARÍA DE ESTADO DE HACIENDA DIRECCIÓN GENERAL DEL CATASTRO

CONSULTA DESCRIPTIVA Y GRÁFICA DE DATOS CATASTRALES DE BIEN INMUEBLE

REFERENCIA CATASTRAL DEL INMUEBLE: **3531204YJ0833A0001HE**

DATOS DESCRIPTIVOS DEL INMUEBLE

LOCALIZACIÓN: PL POLIGONO 30 1369 46191 VILAMARXANT [VALENCIA]

USO PRINCIPAL: Agrario AÑO CONSTRUCCIÓN: 1989

COEFICIENTE DE PARTICIPACIÓN: 100,000000 SUPERFICIE CONSTRUIDA (m²): 853

PARCELA CATASTRAL

SITUACIÓN: PL POLIGONO 30 1369 VILAMARXANT [VALENCIA]

SUPERFICIE CONSTRUIDA (m²): 853 SUPERFICIE GRÁFICA PARCELA (m²): 3.368 TIPO DE FINCA: Parcela construida sin división horizontal

CONSTRUCCIÓN

Destino	Escalera	Planta	Puerta	Superficie m²
VIVIENDA	1	01	01	66
ALMACEN	1	00	01	90
AGRARIO	1	00	01	673
DEPORTIVO	1	00	01	24

CULTIVO

Subparcela	CC	Cultivo	IP	Superficie m²
a	NR	Agrios regadio	01	1.222
b	CR	Labor o labradío regadio	01	1.390

INFORMACIÓN GRÁFICA E: 1/1000

Este documento no es una certificación catastral, pero sus datos pueden ser verificados a través del 'Acceso a datos catastrales no protegidos' de la SEC.

703,350 Coordenadas U.T.M. Huso 30 ETRS89 Jueves, 21 de Noviembre de 2019

- 703,350 Límite de Manzana
- 703,350 Límite de Parcela
- 703,350 Límite de Construcciones
- 703,350 Mobiliario y aceras
- 703,350 Límite zona verde
- 703,350 Hidrografía

GOBIERNO DE ESPAÑA MINISTERIO DE HACIENDA SECRETARÍA DE ESTADO DE HACIENDA DIRECCIÓN GENERAL DEL CATASTRO

CONSULTA DESCRIPTIVA Y GRÁFICA DE DATOS CATASTRALES DE BIEN INMUEBLE

REFERENCIA CATASTRAL DEL INMUEBLE: **46258A030011400000PQ**

DATOS DESCRIPTIVOS DEL INMUEBLE

LOCALIZACIÓN: Polígono 30 Parcela 1140 PINA DE LES ANIMES. VILAMARXANT [VALENCIA]

USO PRINCIPAL: Agrario [Agrios regadio 02] AÑO CONSTRUCCIÓN: --

COEFICIENTE DE PARTICIPACIÓN: 100,000000 SUPERFICIE CONSTRUIDA (m²): --

PARCELA CATASTRAL

SITUACIÓN: Polígono 30 Parcela 1140 PINA DE LES ANIMES. VILAMARXANT [VALENCIA]

SUPERFICIE CONSTRUIDA (m²): -- SUPERFICIE GRÁFICA PARCELA (m²): 3.162 TIPO DE FINCA: --

INFORMACIÓN GRÁFICA E: 1/3000

Este documento no es una certificación catastral, pero sus datos pueden ser verificados a través del 'Acceso a datos catastrales no protegidos' de la SEC.

703,400 Coordenadas U.T.M. Huso 30 ETRS89 Jueves, 21 de Noviembre de 2019

- 703,400 Límite de Manzana
- 703,400 Límite de Parcela
- 703,400 Límite de Construcciones
- 703,400 Mobiliario y aceras
- 703,400 Límite zona verde
- 703,400 Hidrografía

GOBIERNO DE ESPAÑA MINISTERIO DE HACIENDA SECRETARÍA DE ESTADO DE HACIENDA DIRECCIÓN GENERAL DEL CATASTRO

CONSULTA DESCRIPTIVA Y GRÁFICA DE DATOS CATASTRALES DE BIEN INMUEBLE

REFERENCIA CATASTRAL DEL INMUEBLE: **3531202YJ0833C0001ZZ**

DATOS DESCRIPTIVOS DEL INMUEBLE

LOCALIZACIÓN: PL POLIGONO 30 229 Suelo 46191 VILAMARXANT [VALENCIA]

USO PRINCIPAL: Agrario [Frutales regadio 01] AÑO CONSTRUCCIÓN: --

COEFICIENTE DE PARTICIPACIÓN: 100,000000 SUPERFICIE CONSTRUIDA (m²): --

PARCELA CATASTRAL

SITUACIÓN: PL POLIGONO 30 229 VILAMARXANT [VALENCIA]

SUPERFICIE CONSTRUIDA (m²): 0 SUPERFICIE GRÁFICA PARCELA (m²): 2.328 TIPO DE FINCA: --

INFORMACIÓN GRÁFICA E: 1/2000

Este documento no es una certificación catastral, pero sus datos pueden ser verificados a través del 'Acceso a datos catastrales no protegidos' de la SEC.

703,300 Coordenadas U.T.M. Huso 30 ETRS89 Jueves, 21 de Noviembre de 2019

- 703,300 Límite de Manzana
- 703,300 Límite de Parcela
- 703,300 Límite de Construcciones
- 703,300 Mobiliario y aceras
- 703,300 Límite zona verde
- 703,300 Hidrografía

GOBIERNO DE ESPAÑA MINISTERIO DE HACIENDA SECRETARÍA DE ESTADO DE HACIENDA DIRECCIÓN GENERAL DEL CATASTRO

CONSULTA DESCRIPTIVA Y GRÁFICA DE DATOS CATASTRALES DE BIEN INMUEBLE

REFERENCIA CATASTRAL DEL INMUEBLE: **3531212YJ0833C0001GZ**

DATOS DESCRIPTIVOS DEL INMUEBLE

LOCALIZACIÓN: **PL POLIGONO 30 235 Suelo**
46191 VILAMARXANT [VALENCIA]

USO PRINCIPAL: **Agrario [Frutales regadio 01]** AÑO CONSTRUCCIÓN:

COEFICIENTE DE PARTICIPACIÓN: **100,000000** SUPERFICIE CONSTRUIDA (m²):

PARCELA CATASTRAL

SITUACIÓN: **PL POLIGONO 30 235**
VILAMARXANT [VALENCIA]

SUPERFICIE CONSTRUIDA (m²): **0** SUPERFICIE GRÁFICA PARCELA (m²): **6.729** TIPO DE FINCA: **--**

INFORMACIÓN GRÁFICA E: 1/1500

Este documento no es una certificación catastral, pero sus datos pueden ser verificados a través del 'Acceso a datos catastrales no protegidos' de la SEC.

703.450 Coordenadas U.T.M. Huso 30 ETRS89
 --- Límite de Manzana
 --- Límite de Parcela
 --- Límite de Construcciones
 --- Mobiliario y aceras
 --- Límite zona verde
 --- Hidrografía

Jueves, 21 de Noviembre de 2019

GOBIERNO DE ESPAÑA MINISTERIO DE HACIENDA SECRETARÍA DE ESTADO DE HACIENDA DIRECCIÓN GENERAL DEL CATASTRO

CONSULTA DESCRIPTIVA Y GRÁFICA DE DATOS CATASTRALES DE BIEN INMUEBLE

REFERENCIA CATASTRAL DEL INMUEBLE: **3531213YJ0833D0001QU**

DATOS DESCRIPTIVOS DEL INMUEBLE

LOCALIZACIÓN: **PL POLIGONO 30 236 Suelo**
46191 VILAMARXANT [VALENCIA]

USO PRINCIPAL: **Agrario [Labor o labradío regadio 02]** AÑO CONSTRUCCIÓN:

COEFICIENTE DE PARTICIPACIÓN: **100,000000** SUPERFICIE CONSTRUIDA (m²):

PARCELA CATASTRAL

SITUACIÓN: **PL POLIGONO 30 236**
VILAMARXANT [VALENCIA]

SUPERFICIE CONSTRUIDA (m²): **0** SUPERFICIE GRÁFICA PARCELA (m²): **3.340** TIPO DE FINCA: **--**

INFORMACIÓN GRÁFICA E: 1/1000

Este documento no es una certificación catastral, pero sus datos pueden ser verificados a través del 'Acceso a datos catastrales no protegidos' de la SEC.

703.500 Coordenadas U.T.M. Huso 30 ETRS89
 --- Límite de Manzana
 --- Límite de Parcela
 --- Límite de Construcciones
 --- Mobiliario y aceras
 --- Límite zona verde
 --- Hidrografía

Jueves, 21 de Noviembre de 2019

GOBIERNO DE ESPAÑA MINISTERIO DE HACIENDA SECRETARÍA DE ESTADO DE HACIENDA DIRECCIÓN GENERAL DEL CATASTRO

CONSULTA DESCRIPTIVA Y GRÁFICA DE DATOS CATASTRALES DE BIEN INMUEBLE

REFERENCIA CATASTRAL DEL INMUEBLE: **3531273YJ0833D0001AU**

DATOS DESCRIPTIVOS DEL INMUEBLE

LOCALIZACIÓN: **PL POLIGONO 30 236[A] Suelo**
46191 VILAMARXANT [VALENCIA]

USO PRINCIPAL: **Agrario [Labor o labradío regadio 01]** AÑO CONSTRUCCIÓN:

COEFICIENTE DE PARTICIPACIÓN: **100,000000** SUPERFICIE CONSTRUIDA (m²):

PARCELA CATASTRAL

SITUACIÓN: **PL POLIGONO 30 236[A]**
VILAMARXANT [VALENCIA]

SUPERFICIE CONSTRUIDA (m²): **0** SUPERFICIE GRÁFICA PARCELA (m²): **2.019** TIPO DE FINCA: **--**

INFORMACIÓN GRÁFICA E: 1/1000

Este documento no es una certificación catastral, pero sus datos pueden ser verificados a través del 'Acceso a datos catastrales no protegidos' de la SEC.

703.450 Coordenadas U.T.M. Huso 30 ETRS89
 --- Límite de Manzana
 --- Límite de Parcela
 --- Límite de Construcciones
 --- Mobiliario y aceras
 --- Límite zona verde
 --- Hidrografía

Jueves, 21 de Noviembre de 2019

GOBIERNO DE ESPAÑA MINISTERIO DE HACIENDA SECRETARÍA DE ESTADO DE HACIENDA DIRECCIÓN GENERAL DEL CATASTRO

CONSULTA DESCRIPTIVA Y GRÁFICA DE DATOS CATASTRALES DE BIEN INMUEBLE

REFERENCIA CATASTRAL DEL INMUEBLE: **46258A030090010000PQ**

DATOS DESCRIPTIVOS DEL INMUEBLE

LOCALIZACIÓN: **Poligono 30 Parcela 9001**
CAMINO. VILAMARXANT [VALENCIA]

USO PRINCIPAL: **Agrario [Via de comunicación de dominio público 00]** AÑO CONSTRUCCIÓN:

COEFICIENTE DE PARTICIPACIÓN: **100,000000** SUPERFICIE CONSTRUIDA (m²):

PARCELA CATASTRAL

SITUACIÓN: **Poligono 30 Parcela 9001**
CAMINO. VILAMARXANT [VALENCIA]

SUPERFICIE CONSTRUIDA (m²): **0** SUPERFICIE GRÁFICA PARCELA (m²): **1.141** TIPO DE FINCA: **--**

INFORMACIÓN GRÁFICA E: 1/2500

Este documento no es una certificación catastral, pero sus datos pueden ser verificados a través del 'Acceso a datos catastrales no protegidos' de la SEC.

703.600 Coordenadas U.T.M. Huso 30 ETRS89
 --- Límite de Manzana
 --- Límite de Parcela
 --- Límite de Construcciones
 --- Mobiliario y aceras
 --- Límite zona verde
 --- Hidrografía

Jueves, 21 de Noviembre de 2019

GOBIERNO DE ESPAÑA MINISTERIO DE HACIENDA SECRETARÍA DE ESTADO DE HACIENDA DIRECCIÓN GENERAL DEL CATASTRO

CONSULTA DESCRIPTIVA Y GRÁFICA DE DATOS CATASTRALES DE BIEN INMUEBLE

REFERENCIA CATASTRAL DEL INMUEBLE: **46258A03001150000PK**

DATOS DESCRIPTIVOS DEL INMUEBLE

LOCALIZACIÓN: Polígono 30 Parcela 1150 PINA DE LES ANIMES. VILAMARXANT [VALENCIA]

USO PRINCIPAL: Agrario [Agrios regadio 02] AÑO CONSTRUCCIÓN: --

COEFICIENTE DE PARTICIPACIÓN: 100,000000 SUPERFICIE CONSTRUIDA (m²): --

PARCELA CATASTRAL

SITUACIÓN: Polígono 30 Parcela 1150 PINA DE LES ANIMES. VILAMARXANT [VALENCIA]

SUPERFICIE CONSTRUIDA (m²): -- SUPERFICIE GRÁFICA PARCELA (m²): 1.529 TIPO DE FINCA: --

INFORMACIÓN GRÁFICA E: 1/3000

Este documento no es una certificación catastral, pero sus datos pueden ser verificados a través del 'Acceso a datos catastrales no protegidos' de la SEC.

Jueves, 21 de Noviembre de 2019

703,600 Coordenadas U.T.M. Huso 30 ETRS89
 Límite de Manzana
 Límite de Parcela
 Límite de Construcciones
 Mobiliario y aceras
 Límite zona verde
 Hidrografía

GOBIERNO DE ESPAÑA MINISTERIO DE HACIENDA SECRETARÍA DE ESTADO DE HACIENDA DIRECCIÓN GENERAL DEL CATASTRO

CONSULTA DESCRIPTIVA Y GRÁFICA DE DATOS CATASTRALES DE BIEN INMUEBLE

REFERENCIA CATASTRAL DEL INMUEBLE: **46258A030010910000PX**

DATOS DESCRIPTIVOS DEL INMUEBLE

LOCALIZACIÓN: Polígono 30 Parcela 1091 PINA DE LES ANIMES. VILAMARXANT [VALENCIA]

USO PRINCIPAL: Agrario [Agrios regadio 02] AÑO CONSTRUCCIÓN: --

COEFICIENTE DE PARTICIPACIÓN: 100,000000 SUPERFICIE CONSTRUIDA (m²): --

PARCELA CATASTRAL

SITUACIÓN: Polígono 30 Parcela 1091 PINA DE LES ANIMES. VILAMARXANT [VALENCIA]

SUPERFICIE CONSTRUIDA (m²): -- SUPERFICIE GRÁFICA PARCELA (m²): 2.555 TIPO DE FINCA: --

INFORMACIÓN GRÁFICA E: 1/3000

Este documento no es una certificación catastral, pero sus datos pueden ser verificados a través del 'Acceso a datos catastrales no protegidos' de la SEC.

Jueves, 21 de Noviembre de 2019

703,600 Coordenadas U.T.M. Huso 30 ETRS89
 Límite de Manzana
 Límite de Parcela
 Límite de Construcciones
 Mobiliario y aceras
 Límite zona verde
 Hidrografía

GOBIERNO DE ESPAÑA MINISTERIO DE HACIENDA SECRETARÍA DE ESTADO DE HACIENDA DIRECCIÓN GENERAL DEL CATASTRO

CONSULTA DESCRIPTIVA Y GRÁFICA DE DATOS CATASTRALES DE BIEN INMUEBLE

REFERENCIA CATASTRAL DEL INMUEBLE: **46258A030090110000PK**

DATOS DESCRIPTIVOS DEL INMUEBLE

LOCALIZACIÓN: Polígono 30 Parcela 9011 CAMINO. VILAMARXANT [VALENCIA]

USO PRINCIPAL: Agrario [Vía de comunicación de dominio público 00] AÑO CONSTRUCCIÓN: --

COEFICIENTE DE PARTICIPACIÓN: 100,000000 SUPERFICIE CONSTRUIDA (m²): --

PARCELA CATASTRAL

SITUACIÓN: Polígono 30 Parcela 9011 CAMINO. VILAMARXANT [VALENCIA]

SUPERFICIE CONSTRUIDA (m²): -- SUPERFICIE GRÁFICA PARCELA (m²): 6.006 TIPO DE FINCA: --

INFORMACIÓN GRÁFICA E: 1/5000

Este documento no es una certificación catastral, pero sus datos pueden ser verificados a través del 'Acceso a datos catastrales no protegidos' de la SEC.

Jueves, 21 de Noviembre de 2019

703,400 Coordenadas U.T.M. Huso 30 ETRS89
 Límite de Manzana
 Límite de Parcela
 Límite de Construcciones
 Mobiliario y aceras
 Límite zona verde
 Hidrografía

GOBIERNO DE ESPAÑA MINISTERIO DE HACIENDA SECRETARÍA DE ESTADO DE HACIENDA DIRECCIÓN GENERAL DEL CATASTRO

CONSULTA DESCRIPTIVA Y GRÁFICA DE DATOS CATASTRALES DE BIEN INMUEBLE

REFERENCIA CATASTRAL DEL INMUEBLE: **46258A030000550000PI**

DATOS DESCRIPTIVOS DEL INMUEBLE

LOCALIZACIÓN: Polígono 30 Parcela 55 PINA DE LES ANIMES. VILAMARXANT [VALENCIA]

USO PRINCIPAL: Agrario [Agrios regadio 01] AÑO CONSTRUCCIÓN: --

COEFICIENTE DE PARTICIPACIÓN: 100,000000 SUPERFICIE CONSTRUIDA (m²): --

PARCELA CATASTRAL

SITUACIÓN: Polígono 30 Parcela 55 PINA DE LES ANIMES. VILAMARXANT [VALENCIA]

SUPERFICIE CONSTRUIDA (m²): -- SUPERFICIE GRÁFICA PARCELA (m²): 5.455 TIPO DE FINCA: --

INFORMACIÓN GRÁFICA E: 1/3000

Este documento no es una certificación catastral, pero sus datos pueden ser verificados a través del 'Acceso a datos catastrales no protegidos' de la SEC.

Jueves, 21 de Noviembre de 2019

703,700 Coordenadas U.T.M. Huso 30 ETRS89
 Límite de Manzana
 Límite de Parcela
 Límite de Construcciones
 Mobiliario y aceras
 Límite zona verde
 Hidrografía

GOBIERNO DE ESPAÑA MINISTERIO DE HACIENDA SECRETARÍA DE ESTADO DE HACIENDA DIRECCIÓN GENERAL DEL CATASTRO

CONSULTA DESCRIPTIVA Y GRÁFICA DE DATOS CATASTRALES DE BIEN INMUEBLE

REFERENCIA CATASTRAL DEL INMUEBLE: **46258A030011240000PE**

DATOS DESCRIPTIVOS DEL INMUEBLE

LOCALIZACIÓN: Polígono 30 Parcela 1124
CASETA DELS PASTORS. VILAMARXANT [VALENCIA]

USO PRINCIPAL: Agrario AÑO CONSTRUCCIÓN: --

COEFICIENTE DE PARTICIPACIÓN: 100,000000 SUPERFICIE CONSTRUIDA (m²): --

PARCELA CATASTRAL

SITUACIÓN: Polígono 30 Parcela 1124
CASETA DELS PASTORS. VILAMARXANT [VALENCIA]

SUPERFICIE CONSTRUIDA (m²): -- SUPERFICIE GRÁFICA PARCELA (m²): 7.820 TIPO DE FINCA: --

CULTIVO

Subparcela	CC	Cultivo	IP	Superficie m²
a	CR	Labor o labradío regadio	02	6.707
b	G-	Algarrobo secano	01	1.113

INFORMACIÓN GRÁFICA E: 1/3000

Este documento no es una certificación catastral, pero sus datos pueden ser verificados a través del 'Acceso a datos catastrales no protegidos' de la SEC.

703,700 Coordenadas U.T.M. Huso 30 ETRS89
 - Límite de Manzana
 - Límite de Parcela
 - Límite de Construcciones
 - Mobiliario y aceras
 - Límite zona verde
 - Hidrografía

Jueves, 21 de Noviembre de 2019

GOBIERNO DE ESPAÑA MINISTERIO DE HACIENDA SECRETARÍA DE ESTADO DE HACIENDA DIRECCIÓN GENERAL DEL CATASTRO

CONSULTA DESCRIPTIVA Y GRÁFICA DE DATOS CATASTRALES DE BIEN INMUEBLE

REFERENCIA CATASTRAL DEL INMUEBLE: **46258A030011220000PI**

DATOS DESCRIPTIVOS DEL INMUEBLE

LOCALIZACIÓN: Polígono 30 Parcela 1122
CASETA DELS PASTORS. VILAMARXANT [VALENCIA]

USO PRINCIPAL: Agrario [Agríos regadio 01] AÑO CONSTRUCCIÓN: --

COEFICIENTE DE PARTICIPACIÓN: 100,000000 SUPERFICIE CONSTRUIDA (m²): --

PARCELA CATASTRAL

SITUACIÓN: Polígono 30 Parcela 1122
CASETA DELS PASTORS. VILAMARXANT [VALENCIA]

SUPERFICIE CONSTRUIDA (m²): -- SUPERFICIE GRÁFICA PARCELA (m²): 1.780 TIPO DE FINCA: --

INFORMACIÓN GRÁFICA E: 1/3000

Este documento no es una certificación catastral, pero sus datos pueden ser verificados a través del 'Acceso a datos catastrales no protegidos' de la SEC.

703,700 Coordenadas U.T.M. Huso 30 ETRS89
 - Límite de Manzana
 - Límite de Parcela
 - Límite de Construcciones
 - Mobiliario y aceras
 - Límite zona verde
 - Hidrografía

Jueves, 21 de Noviembre de 2019

GOBIERNO DE ESPAÑA MINISTERIO DE HACIENDA SECRETARÍA DE ESTADO DE HACIENDA DIRECCIÓN GENERAL DEL CATASTRO

CONSULTA DESCRIPTIVA Y GRÁFICA DE DATOS CATASTRALES DE BIEN INMUEBLE

REFERENCIA CATASTRAL DEL INMUEBLE: **46258A030011230000PJ**

DATOS DESCRIPTIVOS DEL INMUEBLE

LOCALIZACIÓN: Polígono 30 Parcela 1123
CASETA DELS PASTORS. VILAMARXANT [VALENCIA]

USO PRINCIPAL: Agrario [Agríos regadio 01] AÑO CONSTRUCCIÓN: --

COEFICIENTE DE PARTICIPACIÓN: 100,000000 SUPERFICIE CONSTRUIDA (m²): --

PARCELA CATASTRAL

SITUACIÓN: Polígono 30 Parcela 1123
CASETA DELS PASTORS. VILAMARXANT [VALENCIA]

SUPERFICIE CONSTRUIDA (m²): -- SUPERFICIE GRÁFICA PARCELA (m²): 1.585 TIPO DE FINCA: --

INFORMACIÓN GRÁFICA E: 1/3000

Este documento no es una certificación catastral, pero sus datos pueden ser verificados a través del 'Acceso a datos catastrales no protegidos' de la SEC.

703,700 Coordenadas U.T.M. Huso 30 ETRS89
 - Límite de Manzana
 - Límite de Parcela
 - Límite de Construcciones
 - Mobiliario y aceras
 - Límite zona verde
 - Hidrografía

Jueves, 21 de Noviembre de 2019

GOBIERNO DE ESPAÑA MINISTERIO DE HACIENDA SECRETARÍA DE ESTADO DE HACIENDA DIRECCIÓN GENERAL DEL CATASTRO

CONSULTA DESCRIPTIVA Y GRÁFICA DE DATOS CATASTRALES DE BIEN INMUEBLE

REFERENCIA CATASTRAL DEL INMUEBLE: **46258A001090300000PL**

DATOS DESCRIPTIVOS DEL INMUEBLE

LOCALIZACIÓN: Polígono 1 Parcela 9030
CAMINO DE LA PEA. VILAMARXANT [VALENCIA]

USO PRINCIPAL: Agrario [Vía de comunicación de dominio público 00] AÑO CONSTRUCCIÓN: --

COEFICIENTE DE PARTICIPACIÓN: 100,000000 SUPERFICIE CONSTRUIDA (m²): --

PARCELA CATASTRAL

SITUACIÓN: Polígono 1 Parcela 9030
CAMINO DE LA PEA. VILAMARXANT [VALENCIA]


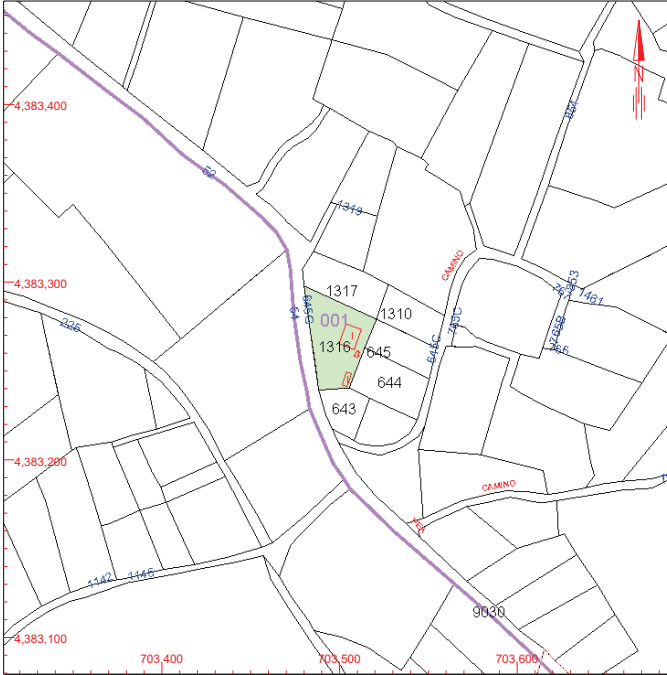
SUPERFICIE CONSTRUIDA (m²): -- SUPERFICIE GRÁFICA PARCELA (m²): 37.811 TIPO DE FINCA: --


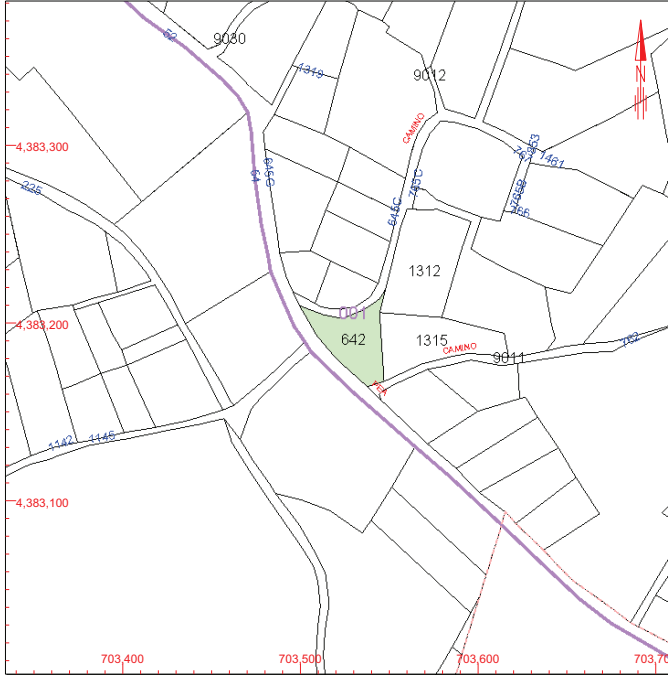
INFORMACIÓN GRÁFICA E: 1/40000


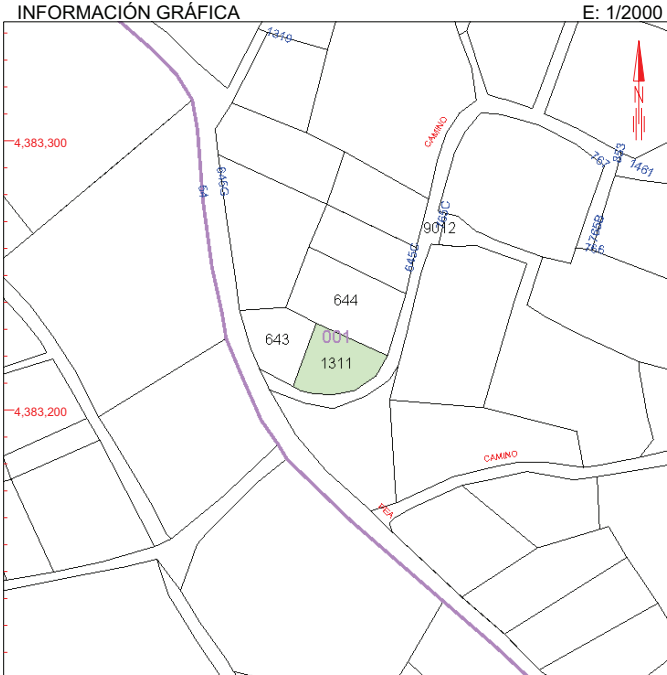
Este documento no es una certificación catastral, pero sus datos pueden ser verificados a través del 'Acceso a datos catastrales no protegidos' de la SEC.


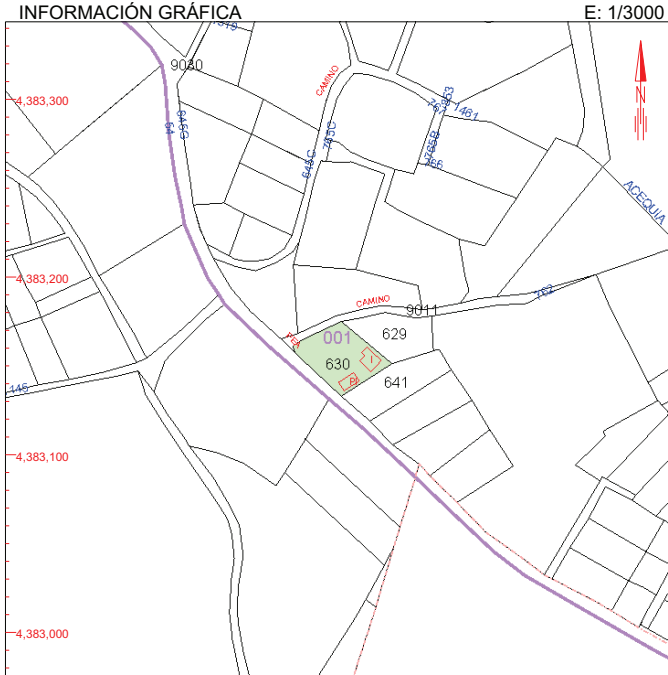
704,000 Coordenadas U.T.M. Huso 30 ETRS89
 - Límite de Manzana
 - Límite de Parcela
 - Límite de Construcciones
 - Mobiliario y aceras
 - Límite zona verde
 - Hidrografía


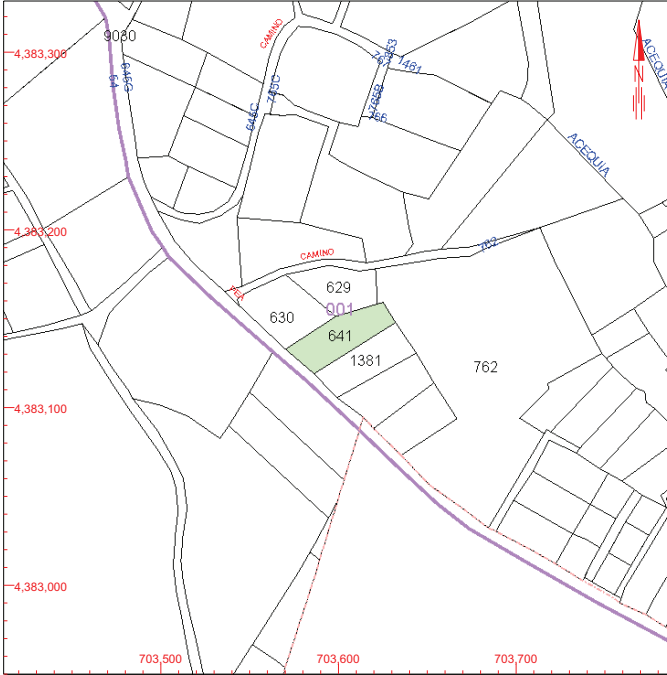
Jueves, 21 de Noviembre de 2019


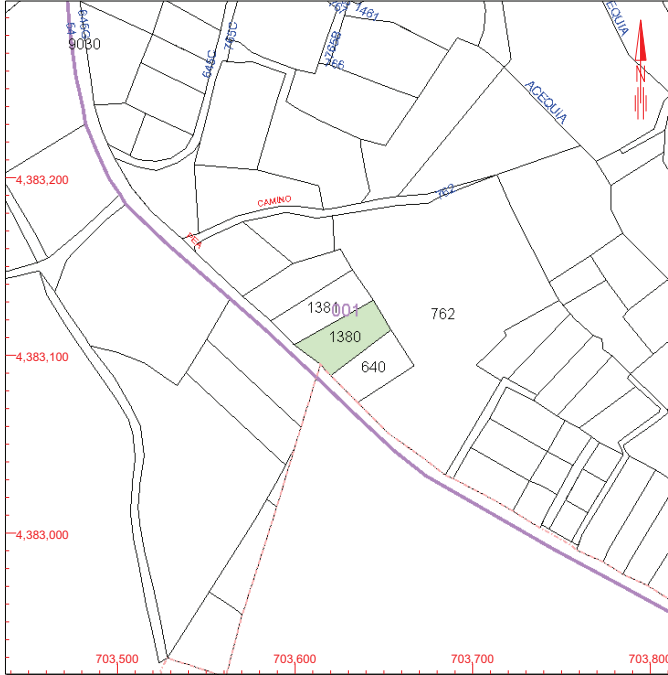
 GOBIERNO DE ESPAÑA MINISTERIO DE HACIENDA SECRETARÍA DE ESTADO DE HACIENDA DIRECCIÓN GENERAL DEL CATASTRO		<h3>CONSULTA DESCRIPTIVA Y GRÁFICA DE DATOS CATASTRALES DE BIEN INMUEBLE</h3>	
REFERENCIA CATASTRAL DEL INMUEBLE 46258A001013160000PA			
DATOS DESCRIPTIVOS DEL INMUEBLE			
LOCALIZACIÓN Polígono 1 Parcela 1316 EL MOLINET. VILAMARXANT [VALENCIA]			
USO PRINCIPAL	AÑO CONSTRUCCIÓN		
Agrario [Labor o labradío regadio 01]	--		
COEFICIENTE DE PARTICIPACIÓN	SUPERFICIE CONSTRUIDA (m ²)		
100,000000	--		
PARCELA CATASTRAL			
SITUACIÓN PL DISEMINADOS [P-1] 645[G] Polígono 1 Parcela 1316 001901100YJ08C - EL MOLINET. VILAMARXANT [VALENCIA]			
SUPERFICIE CONSTRUIDA (m ²)	SUPERFICIE GRÁFICA PARCELA (m ²)	TIPO DE FINCA	
135	1.405	Parcela construida sin división horizontal	
INFORMACIÓN GRÁFICA E: 1/3000			
			
Este documento no es una certificación catastral, pero sus datos pueden ser verificados a través del 'Acceso a datos catastrales no protegidos' de la SEC.			
703,600 Coordenadas U.T.M. Huso 30 ETRS89 Límite de Manzana Límite de Parcela Límite de Construcciones Mobiliario y aceras Límite zona verde Hidrografía			
Jueves , 21 de Noviembre de 2019			


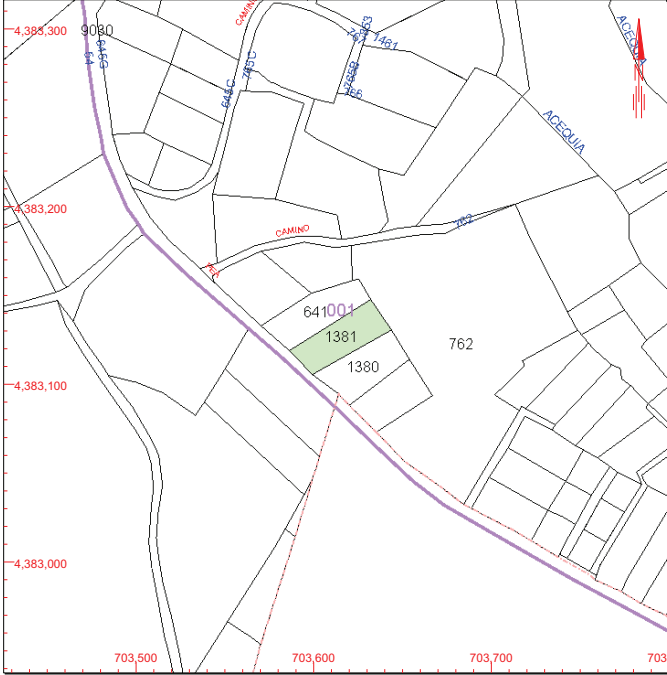
 GOBIERNO DE ESPAÑA MINISTERIO DE HACIENDA SECRETARÍA DE ESTADO DE HACIENDA DIRECCIÓN GENERAL DEL CATASTRO		<h3>CONSULTA DESCRIPTIVA Y GRÁFICA DE DATOS CATASTRALES DE BIEN INMUEBLE</h3>	
REFERENCIA CATASTRAL DEL INMUEBLE 46258A001006420000PP			
DATOS DESCRIPTIVOS DEL INMUEBLE			
LOCALIZACIÓN Polígono 1 Parcela 642 EL MOLINET. VILAMARXANT [VALENCIA]			
USO PRINCIPAL	AÑO CONSTRUCCIÓN		
Agrario [Pastos 00]	--		
COEFICIENTE DE PARTICIPACIÓN	SUPERFICIE CONSTRUIDA (m ²)		
100,000000	--		
PARCELA CATASTRAL			
SITUACIÓN Polígono 1 Parcela 642 EL MOLINET. VILAMARXANT [VALENCIA]			
SUPERFICIE CONSTRUIDA (m ²)	SUPERFICIE GRÁFICA PARCELA (m ²)	TIPO DE FINCA	
--	1.184	--	
INFORMACIÓN GRÁFICA E: 1/3000			
			
Este documento no es una certificación catastral, pero sus datos pueden ser verificados a través del 'Acceso a datos catastrales no protegidos' de la SEC.			
703,700 Coordenadas U.T.M. Huso 30 ETRS89 Límite de Manzana Límite de Parcela Límite de Construcciones Mobiliario y aceras Límite zona verde Hidrografía			
Jueves , 21 de Noviembre de 2019			


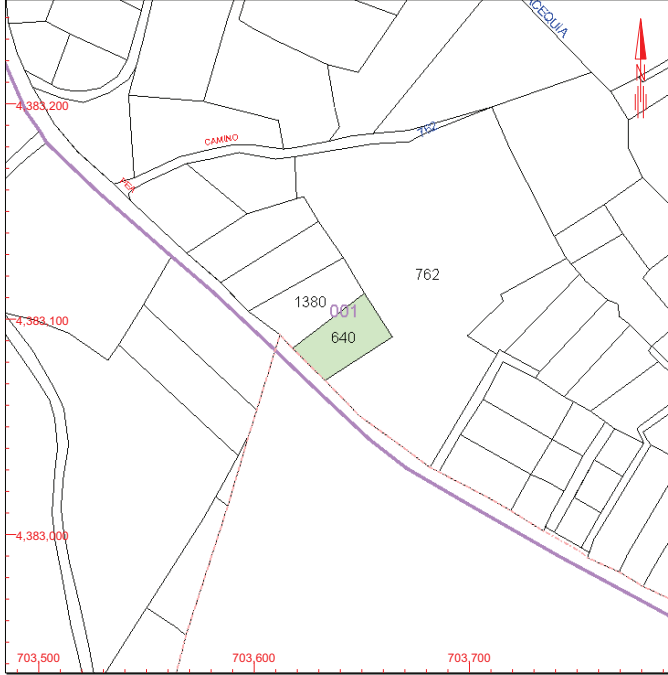
 GOBIERNO DE ESPAÑA MINISTERIO DE HACIENDA SECRETARÍA DE ESTADO DE HACIENDA DIRECCIÓN GENERAL DEL CATASTRO		<h3>CONSULTA DESCRIPTIVA Y GRÁFICA DE DATOS CATASTRALES DE BIEN INMUEBLE</h3>	
REFERENCIA CATASTRAL DEL INMUEBLE 46258A001013110000PS			
DATOS DESCRIPTIVOS DEL INMUEBLE			
LOCALIZACIÓN Polígono 1 Parcela 1311 EL MOLINET. VILAMARXANT [VALENCIA]			
USO PRINCIPAL	AÑO CONSTRUCCIÓN		
Agrario [Pastos 00]	--		
COEFICIENTE DE PARTICIPACIÓN	SUPERFICIE CONSTRUIDA (m ²)		
100,000000	--		
PARCELA CATASTRAL			
SITUACIÓN Polígono 1 Parcela 1311 EL MOLINET. VILAMARXANT [VALENCIA]			
SUPERFICIE CONSTRUIDA (m ²)	SUPERFICIE GRÁFICA PARCELA (m ²)	TIPO DE FINCA	
--	570	--	
INFORMACIÓN GRÁFICA E: 1/2000			
			
Este documento no es una certificación catastral, pero sus datos pueden ser verificados a través del 'Acceso a datos catastrales no protegidos' de la SEC.			
703,600 Coordenadas U.T.M. Huso 30 ETRS89 Límite de Manzana Límite de Parcela Límite de Construcciones Mobiliario y aceras Límite zona verde Hidrografía			
Jueves , 21 de Noviembre de 2019			


 GOBIERNO DE ESPAÑA MINISTERIO DE HACIENDA SECRETARÍA DE ESTADO DE HACIENDA DIRECCIÓN GENERAL DEL CATASTRO		<h3>CONSULTA DESCRIPTIVA Y GRÁFICA DE DATOS CATASTRALES DE BIEN INMUEBLE</h3>	
REFERENCIA CATASTRAL DEL INMUEBLE 46258A001006300000PZ			
DATOS DESCRIPTIVOS DEL INMUEBLE			
LOCALIZACIÓN Polígono 1 Parcela 630 EL MOLINET. VILAMARXANT [VALENCIA]			
USO PRINCIPAL	AÑO CONSTRUCCIÓN		
Agrario [Labor o Labradío seco 00]	--		
COEFICIENTE DE PARTICIPACIÓN	SUPERFICIE CONSTRUIDA (m ²)		
100,000000	--		
PARCELA CATASTRAL			
SITUACIÓN PL DISEMINADOS [P-1] 630 Polígono 1 Parcela 630 001928900YJ08C - EL MOLINET. VILAMARXANT [VALENCIA]			
SUPERFICIE CONSTRUIDA (m ²)	SUPERFICIE GRÁFICA PARCELA (m ²)	TIPO DE FINCA	
136	1.188	Parcela construida sin división horizontal	
INFORMACIÓN GRÁFICA E: 1/3000			
			
Este documento no es una certificación catastral, pero sus datos pueden ser verificados a través del 'Acceso a datos catastrales no protegidos' de la SEC.			
703,700 Coordenadas U.T.M. Huso 30 ETRS89 Límite de Manzana Límite de Parcela Límite de Construcciones Mobiliario y aceras Límite zona verde Hidrografía			
Jueves , 21 de Noviembre de 2019			

 GOBIERNO DE ESPAÑA MINISTERIO DE HACIENDA		SECRETARÍA DE ESTADO DE HACIENDA DIRECCIÓN GENERAL DEL CATASTRO	
CONSULTA DESCRIPTIVA Y GRÁFICA DE DATOS CATASTRALES DE BIEN INMUEBLE			
REFERENCIA CATASTRAL DEL INMUEBLE 46258A001006410000PQ			
DATOS DESCRIPTIVOS DEL INMUEBLE			
LOCALIZACIÓN Polígono 1 Parcela 641 EL MOLINET. VILAMARXANT [VALENCIA]			
USO PRINCIPAL Agrario [Labor o labradío regadio 02]		AÑO CONSTRUCCIÓN --	
COEFICIENTE DE PARTICIPACIÓN 100,000000		SUPERFICIE CONSTRUIDA (m ²) --	
PARCELA CATASTRAL			
SITUACIÓN Polígono 1 Parcela 641 EL MOLINET. VILAMARXANT [VALENCIA]			
SUPERFICIE CONSTRUIDA (m ²) --		SUPERFICIE GRÁFICA PARCELA (m ²) TIPO DE FINCA 1.063 --	
INFORMACIÓN GRÁFICA E: 1/3000			
			
Este documento no es una certificación catastral, pero sus datos pueden ser verificados a través del 'Acceso a datos catastrales no protegidos' de la SEC.			
703,700 Coordenadas U.T.M. Huso 30 ETRS89 Jueves , 21 de Noviembre de 2019			
<ul style="list-style-type: none"> 703,700 Límite de Manzana 703,700 Límite de Parcela 703,700 Límite de Construcciones 703,700 Mobiliario y aceras 703,700 Límite zona verde 703,700 Hidrografía 			

 GOBIERNO DE ESPAÑA MINISTERIO DE HACIENDA		SECRETARÍA DE ESTADO DE HACIENDA DIRECCIÓN GENERAL DEL CATASTRO	
CONSULTA DESCRIPTIVA Y GRÁFICA DE DATOS CATASTRALES DE BIEN INMUEBLE			
REFERENCIA CATASTRAL DEL INMUEBLE 46258A001013800000PU			
DATOS DESCRIPTIVOS DEL INMUEBLE			
LOCALIZACIÓN Polígono 1 Parcela 1380 EL MOLINET. VILAMARXANT [VALENCIA]			
USO PRINCIPAL Agrario [Labor o labradío regadio 02]		AÑO CONSTRUCCIÓN --	
COEFICIENTE DE PARTICIPACIÓN 100,000000		SUPERFICIE CONSTRUIDA (m ²) --	
PARCELA CATASTRAL			
SITUACIÓN Polígono 1 Parcela 1380 EL MOLINET. VILAMARXANT [VALENCIA]			
SUPERFICIE CONSTRUIDA (m ²) --		SUPERFICIE GRÁFICA PARCELA (m ²) TIPO DE FINCA 1.017 --	
INFORMACIÓN GRÁFICA E: 1/3000			
			
Este documento no es una certificación catastral, pero sus datos pueden ser verificados a través del 'Acceso a datos catastrales no protegidos' de la SEC.			
703,800 Coordenadas U.T.M. Huso 30 ETRS89 Jueves , 21 de Noviembre de 2019			
<ul style="list-style-type: none"> 703,800 Límite de Manzana 703,800 Límite de Parcela 703,800 Límite de Construcciones 703,800 Mobiliario y aceras 703,800 Límite zona verde 703,800 Hidrografía 			

 GOBIERNO DE ESPAÑA MINISTERIO DE HACIENDA		SECRETARÍA DE ESTADO DE HACIENDA DIRECCIÓN GENERAL DEL CATASTRO	
CONSULTA DESCRIPTIVA Y GRÁFICA DE DATOS CATASTRALES DE BIEN INMUEBLE			
REFERENCIA CATASTRAL DEL INMUEBLE 46258A001013810000PH			
DATOS DESCRIPTIVOS DEL INMUEBLE			
LOCALIZACIÓN Polígono 1 Parcela 1381 EL MOLINET. VILAMARXANT [VALENCIA]			
USO PRINCIPAL Agrario [Labor o labradío regadio 02]		AÑO CONSTRUCCIÓN --	
COEFICIENTE DE PARTICIPACIÓN 100,000000		SUPERFICIE CONSTRUIDA (m ²) --	
PARCELA CATASTRAL			
SITUACIÓN Polígono 1 Parcela 1381 EL MOLINET. VILAMARXANT [VALENCIA]			
SUPERFICIE CONSTRUIDA (m ²) --		SUPERFICIE GRÁFICA PARCELA (m ²) TIPO DE FINCA 999 --	
INFORMACIÓN GRÁFICA E: 1/3000			
			
Este documento no es una certificación catastral, pero sus datos pueden ser verificados a través del 'Acceso a datos catastrales no protegidos' de la SEC.			
703,800 Coordenadas U.T.M. Huso 30 ETRS89 Jueves , 21 de Noviembre de 2019			
<ul style="list-style-type: none"> 703,800 Límite de Manzana 703,800 Límite de Parcela 703,800 Límite de Construcciones 703,800 Mobiliario y aceras 703,800 Límite zona verde 703,800 Hidrografía 			

 GOBIERNO DE ESPAÑA MINISTERIO DE HACIENDA		SECRETARÍA DE ESTADO DE HACIENDA DIRECCIÓN GENERAL DEL CATASTRO	
CONSULTA DESCRIPTIVA Y GRÁFICA DE DATOS CATASTRALES DE BIEN INMUEBLE			
REFERENCIA CATASTRAL DEL INMUEBLE 46258A001006400000PG			
DATOS DESCRIPTIVOS DEL INMUEBLE			
LOCALIZACIÓN Polígono 1 Parcela 640 EL MOLINET. VILAMARXANT [VALENCIA]			
USO PRINCIPAL Agrario [Labor o labradío regadio 02]		AÑO CONSTRUCCIÓN --	
COEFICIENTE DE PARTICIPACIÓN 100,000000		SUPERFICIE CONSTRUIDA (m ²) --	
PARCELA CATASTRAL			
SITUACIÓN Polígono 1 Parcela 640 EL MOLINET. VILAMARXANT [VALENCIA]			
SUPERFICIE CONSTRUIDA (m ²) --		SUPERFICIE GRÁFICA PARCELA (m ²) TIPO DE FINCA 888 --	
INFORMACIÓN GRÁFICA E: 1/2500			
			
Este documento no es una certificación catastral, pero sus datos pueden ser verificados a través del 'Acceso a datos catastrales no protegidos' de la SEC.			
703,700 Coordenadas U.T.M. Huso 30 ETRS89 Jueves , 21 de Noviembre de 2019			
<ul style="list-style-type: none"> 703,700 Límite de Manzana 703,700 Límite de Parcela 703,700 Límite de Construcciones 703,700 Mobiliario y aceras 703,700 Límite zona verde 703,700 Hidrografía 			



GOBIERNO DE ESPAÑA
MINISTERIO DE HACIENDA

SECRETARÍA DE ESTADO DE HACIENDA

DIRECCIÓN GENERAL DEL CATASTRO

CONSULTA DESCRIPTIVA Y GRÁFICA DE DATOS CATASTRALES DE BIEN INMUEBLE

REFERENCIA CATASTRAL DEL INMUEBLE
46258A00100762000PW

DATOS DESCRIPTIVOS DEL INMUEBLE

LOCALIZACIÓN
PL DISEMINADOS [P-1] 762 Polígono 1 Parcela 762 001902500YJ08C
EL MOLINET. 46191 VILAMARXANT [VALENCIA]

USO PRINCIPAL: **Agrario** AÑO CONSTRUCCIÓN: **1979**

COEFICIENTE DE PARTICIPACIÓN: **100,000000** SUPERFICIE CONSTRUIDA (m²): **220**

PARCELA CATASTRAL

SITUACIÓN
PL DISEMINADOS [P-1] 762 Polígono 1 Parcela 762 00190200YJ08C
EL MOLINET. VILAMARXANT [VALENCIA]

SUPERFICIE CONSTRUIDA (m²): **220** SUPERFICIE GRÁFICA PARCELA (m²): **10.997** TIPO DE FINCA: **Parcela construida sin división horizontal**

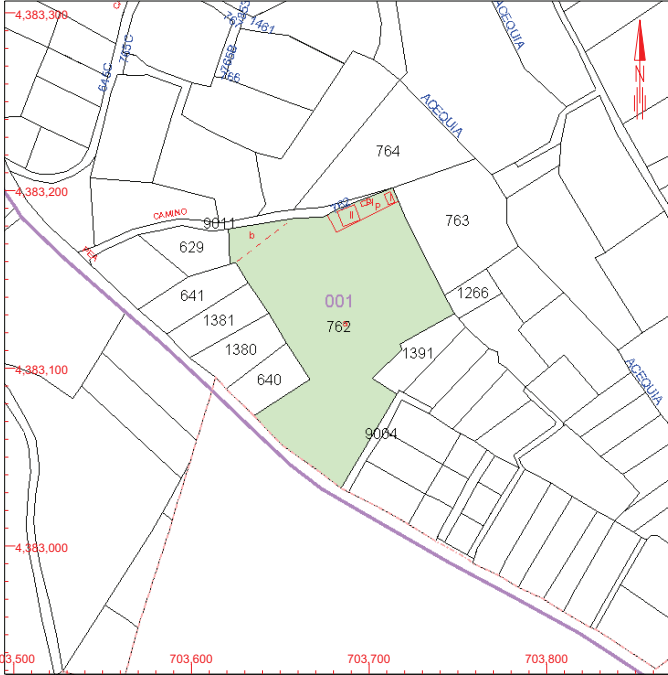
CONSTRUCCIÓN

Destino	Escalera	Planta	Puerta	Superficie m ²
VIVIENDA		00	01	91
VIVIENDA		01	01	91
DEPORTIVO		00	01	14
ALMACEN	1	00	02	24

CULTIVO


Subparcela	CC	Cultivo	IP	Superficie m ²
a	CR	Labor o labradío regadio	02	10.238
b	C-	Labor o labradío secoano	00	377

INFORMACIÓN GRÁFICA E: 1/3000



Este documento no es una certificación catastral, pero sus datos pueden ser verificados a través del 'Acceso a datos catastrales no protegidos' de la SEC.

Jueves , 21 de Noviembre de 2019



GOBIERNO DE ESPAÑA
MINISTERIO DE HACIENDA

SECRETARÍA DE ESTADO DE HACIENDA

DIRECCIÓN GENERAL DEL CATASTRO

CONSULTA DESCRIPTIVA Y GRÁFICA DE DATOS CATASTRALES DE BIEN INMUEBLE

REFERENCIA CATASTRAL DEL INMUEBLE
46258A001013910000PP

DATOS DESCRIPTIVOS DEL INMUEBLE

LOCALIZACIÓN
Polígono 1 Parcela 1391
EL MOLINET. VILAMARXANT [VALENCIA]

USO PRINCIPAL: **Agrario [Agrios regadio 01]** AÑO CONSTRUCCIÓN: **--**

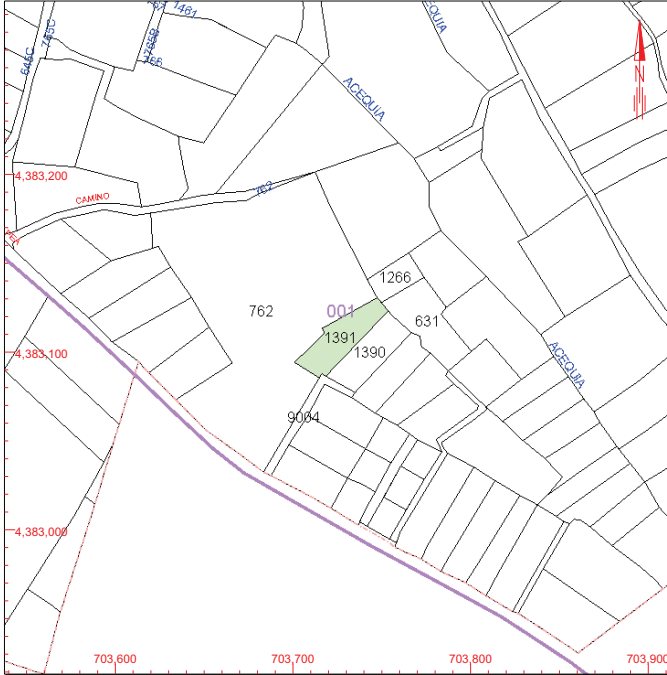
COEFICIENTE DE PARTICIPACIÓN: **100,000000** SUPERFICIE CONSTRUIDA (m²): **--**

PARCELA CATASTRAL

SITUACIÓN
Polígono 1 Parcela 1391
EL MOLINET. VILAMARXANT [VALENCIA]


SUPERFICIE CONSTRUIDA (m²): **--** SUPERFICIE GRÁFICA PARCELA (m²): **870** TIPO DE FINCA: **--**

INFORMACIÓN GRÁFICA E: 1/3000



Este documento no es una certificación catastral, pero sus datos pueden ser verificados a través del 'Acceso a datos catastrales no protegidos' de la SEC.

Jueves , 21 de Noviembre de 2019



GOBIERNO DE ESPAÑA
MINISTERIO DE HACIENDA

SECRETARÍA DE ESTADO DE HACIENDA

DIRECCIÓN GENERAL DEL CATASTRO

CONSULTA DESCRIPTIVA Y GRÁFICA DE DATOS CATASTRALES DE BIEN INMUEBLE

REFERENCIA CATASTRAL DEL INMUEBLE
46258A001007630000PA

DATOS DESCRIPTIVOS DEL INMUEBLE

LOCALIZACIÓN
Polígono 1 Parcela 763
EL MOLINET. VILAMARXANT [VALENCIA]

USO PRINCIPAL: **Agrario** AÑO CONSTRUCCIÓN: **--**

COEFICIENTE DE PARTICIPACIÓN: **100,000000** SUPERFICIE CONSTRUIDA (m²): **--**

PARCELA CATASTRAL

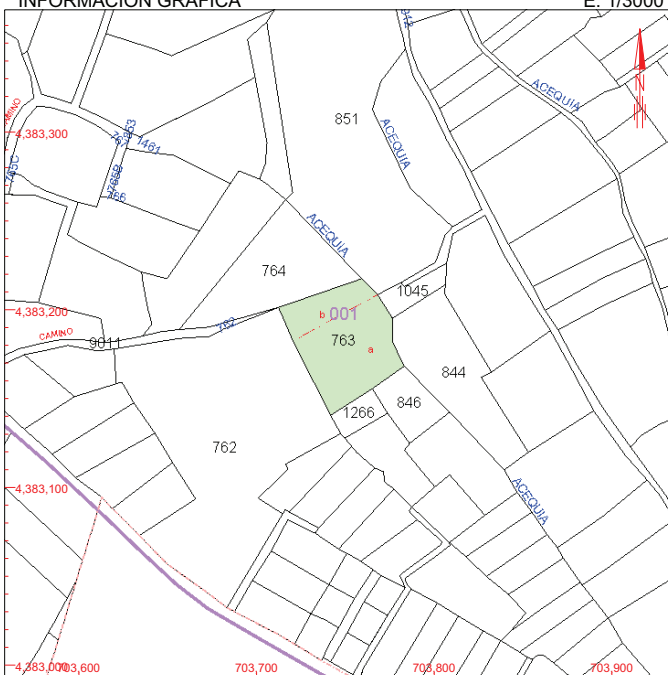
SITUACIÓN
Polígono 1 Parcela 763
EL MOLINET. VILAMARXANT [VALENCIA]

SUPERFICIE CONSTRUIDA (m²): **--** SUPERFICIE GRÁFICA PARCELA (m²): **3.108** TIPO DE FINCA: **--**

CULTIVO


Subparcela	CC	Cultivo	IP	Superficie m ²
a	NR	Agrios regadio	01	2.294
b	CR	Labor o labradío regadio	01	814

INFORMACIÓN GRÁFICA E: 1/3000



Este documento no es una certificación catastral, pero sus datos pueden ser verificados a través del 'Acceso a datos catastrales no protegidos' de la SEC.

Jueves , 21 de Noviembre de 2019



GOBIERNO DE ESPAÑA
MINISTERIO DE HACIENDA

SECRETARÍA DE ESTADO DE HACIENDA

DIRECCIÓN GENERAL DEL CATASTRO

CONSULTA DESCRIPTIVA Y GRÁFICA DE DATOS CATASTRALES DE BIEN INMUEBLE

REFERENCIA CATASTRAL DEL INMUEBLE
46258A001006310000PU

DATOS DESCRIPTIVOS DEL INMUEBLE

LOCALIZACIÓN
Polígono 1 Parcela 631
EL MOLINET. VILAMARXANT [VALENCIA]

USO PRINCIPAL: **Agrario [Agrios regadio 01]** AÑO CONSTRUCCIÓN: **--**

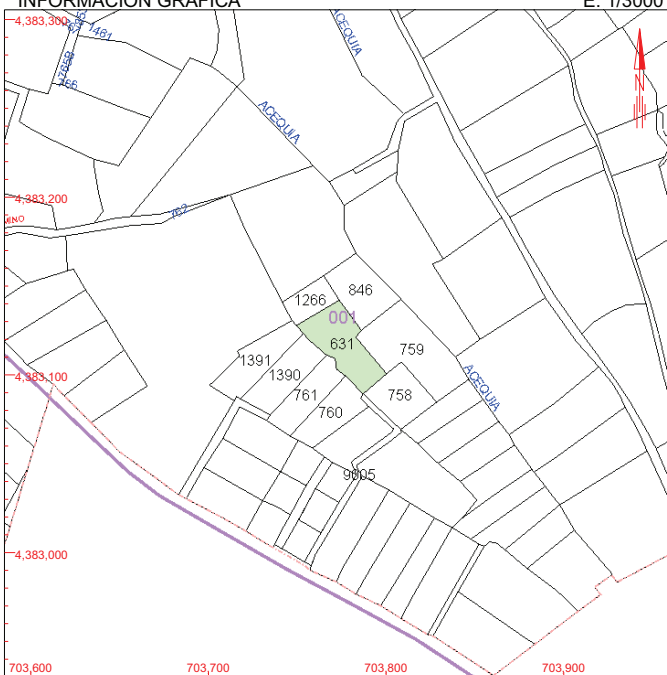
COEFICIENTE DE PARTICIPACIÓN: **100,000000** SUPERFICIE CONSTRUIDA (m²): **--**

PARCELA CATASTRAL

SITUACIÓN
Polígono 1 Parcela 631
EL MOLINET. VILAMARXANT [VALENCIA]

SUPERFICIE CONSTRUIDA (m²): **--** SUPERFICIE GRÁFICA PARCELA (m²): **1.097** TIPO DE FINCA: **--**

INFORMACIÓN GRÁFICA E: 1/3000



Este documento no es una certificación catastral, pero sus datos pueden ser verificados a través del 'Acceso a datos catastrales no protegidos' de la SEC.

Jueves , 21 de Noviembre de 2019

GOBIERNO DE ESPAÑA MINISTERIO DE HACIENDA SECRETARÍA DE ESTADO DE HACIENDA DIRECCIÓN GENERAL DEL CATASTRO

CONSULTA DESCRIPTIVA Y GRÁFICA DE DATOS CATASTRALES DE BIEN INMUEBLE

REFERENCIA CATASTRAL DEL INMUEBLE: 46258A00101266000PM

DATOS DESCRIPTIVOS DEL INMUEBLE

LOCALIZACIÓN: Polígono 1 Parcela 1266 EL FAS. VILAMARXANT [VALENCIA]

USO PRINCIPAL: Agrario [Agrios regadio 01] AÑO CONSTRUCCIÓN: --

COEFICIENTE DE PARTICIPACIÓN: 100,000000 SUPERFICIE CONSTRUIDA (m²): --

PARCELA CATASTRAL

SITUACIÓN: Polígono 1 Parcela 1266 EL FAS. VILAMARXANT [VALENCIA]

SUPERFICIE CONSTRUIDA (m²): -- SUPERFICIE GRÁFICA PARCELA (m²): 433 TIPO DE FINCA: --

INFORMACIÓN GRÁFICA E: 1/2000

Este documento no es una certificación catastral, pero sus datos pueden ser verificados a través del 'Acceso a datos catastrales no protegidos' de la SEC.

Jueves, 21 de Noviembre de 2019

- 703,800 Coordenadas U.T.M. Huso 30 ETRS89
- Límite de Manzana
- Límite de Parcela
- Límite de Construcciones
- Mobiliario y aceras
- Límite zona verde
- Hidrografía

GOBIERNO DE ESPAÑA MINISTERIO DE HACIENDA SECRETARÍA DE ESTADO DE HACIENDA DIRECCIÓN GENERAL DEL CATASTRO

CONSULTA DESCRIPTIVA Y GRÁFICA DE DATOS CATASTRALES DE BIEN INMUEBLE

REFERENCIA CATASTRAL DEL INMUEBLE: 46258A00100759000PW

DATOS DESCRIPTIVOS DEL INMUEBLE

LOCALIZACIÓN: Polígono 1 Parcela 759 EL MOLINET. VILAMARXANT [VALENCIA]

USO PRINCIPAL: Agrario [Agrios regadio 01] AÑO CONSTRUCCIÓN: --

COEFICIENTE DE PARTICIPACIÓN: 100,000000 SUPERFICIE CONSTRUIDA (m²): --

PARCELA CATASTRAL

SITUACIÓN: Polígono 1 Parcela 759 EL MOLINET. VILAMARXANT [VALENCIA]

SUPERFICIE CONSTRUIDA (m²): -- SUPERFICIE GRÁFICA PARCELA (m²): 1.641 TIPO DE FINCA: --

INFORMACIÓN GRÁFICA E: 1/3000

Este documento no es una certificación catastral, pero sus datos pueden ser verificados a través del 'Acceso a datos catastrales no protegidos' de la SEC.

Jueves, 21 de Noviembre de 2019

- 703,900 Coordenadas U.T.M. Huso 30 ETRS89
- Límite de Manzana
- Límite de Parcela
- Límite de Construcciones
- Mobiliario y aceras
- Límite zona verde
- Hidrografía

GOBIERNO DE ESPAÑA MINISTERIO DE HACIENDA SECRETARÍA DE ESTADO DE HACIENDA DIRECCIÓN GENERAL DEL CATASTRO

CONSULTA DESCRIPTIVA Y GRÁFICA DE DATOS CATASTRALES DE BIEN INMUEBLE

REFERENCIA CATASTRAL DEL INMUEBLE: 46258A00100846000PI

DATOS DESCRIPTIVOS DEL INMUEBLE

LOCALIZACIÓN: Polígono 1 Parcela 846 EL MOLINET. VILAMARXANT [VALENCIA]

USO PRINCIPAL: Agrario [Agrios regadio 01] AÑO CONSTRUCCIÓN: --

COEFICIENTE DE PARTICIPACIÓN: 100,000000 SUPERFICIE CONSTRUIDA (m²): --

PARCELA CATASTRAL

SITUACIÓN: Polígono 1 Parcela 846 EL MOLINET. VILAMARXANT [VALENCIA]

SUPERFICIE CONSTRUIDA (m²): -- SUPERFICIE GRÁFICA PARCELA (m²): 913 TIPO DE FINCA: --

INFORMACIÓN GRÁFICA E: 1/2500

Este documento no es una certificación catastral, pero sus datos pueden ser verificados a través del 'Acceso a datos catastrales no protegidos' de la SEC.

Jueves, 21 de Noviembre de 2019

- 703,900 Coordenadas U.T.M. Huso 30 ETRS89
- Límite de Manzana
- Límite de Parcela
- Límite de Construcciones
- Mobiliario y aceras
- Límite zona verde
- Hidrografía

GOBIERNO DE ESPAÑA MINISTERIO DE HACIENDA SECRETARÍA DE ESTADO DE HACIENDA DIRECCIÓN GENERAL DEL CATASTRO

CONSULTA DESCRIPTIVA Y GRÁFICA DE DATOS CATASTRALES DE BIEN INMUEBLE

REFERENCIA CATASTRAL DEL INMUEBLE: 46258A00100844000PD

DATOS DESCRIPTIVOS DEL INMUEBLE

LOCALIZACIÓN: Polígono 1 Parcela 844 EL FAS. VILAMARXANT [VALENCIA]

USO PRINCIPAL: Agrario [Agrios regadio 01] AÑO CONSTRUCCIÓN: --

COEFICIENTE DE PARTICIPACIÓN: 100,000000 SUPERFICIE CONSTRUIDA (m²): --

PARCELA CATASTRAL

SITUACIÓN: Polígono 1 Parcela 844 EL FAS. VILAMARXANT [VALENCIA]

SUPERFICIE CONSTRUIDA (m²): -- SUPERFICIE GRÁFICA PARCELA (m²): 3.089 TIPO DE FINCA: --

INFORMACIÓN GRÁFICA E: 1/3000

Este documento no es una certificación catastral, pero sus datos pueden ser verificados a través del 'Acceso a datos catastrales no protegidos' de la SEC.

Jueves, 21 de Noviembre de 2019

- 703,900 Coordenadas U.T.M. Huso 30 ETRS89
- Límite de Manzana
- Límite de Parcela
- Límite de Construcciones
- Mobiliario y aceras
- Límite zona verde
- Hidrografía

GOBIERNO DE ESPAÑA MINISTERIO DE HACIENDA SECRETARÍA DE ESTADO DE HACIENDA DIRECCIÓN GENERAL DEL CATASTRO

CONSULTA DESCRIPTIVA Y GRÁFICA DE DATOS CATASTRALES DE BIEN INMUEBLE

REFERENCIA CATASTRAL DEL INMUEBLE
46258A001009050000PR

DATOS DESCRIPTIVOS DEL INMUEBLE

LOCALIZACIÓN
Polígono 1 Parcela 905
EL FAS. VILAMARXANT [VALENCIA]

USO PRINCIPAL
Agrario [Agrios regadio 01]

AÑO CONSTRUCCIÓN
--

COEFICIENTE DE PARTICIPACIÓN
100,000000

SUPERFICIE CONSTRUIDA (m²)
--

PARCELA CATASTRAL

SITUACIÓN
Polígono 1 Parcela 905
EL FAS. VILAMARXANT [VALENCIA]

SUPERFICIE CONSTRUIDA (m²)
--

SUPERFICIE GRÁFICA PARCELA (m²)
2.748

TIPO DE FINCA
--

INFORMACIÓN GRÁFICA E: 1/3000

Este documento no es una certificación catastral, pero sus datos pueden ser verificados a través del 'Acceso a datos catastrales no protegidos' de la SEC.

Jueves , 21 de Noviembre de 2019

- 704.000 Coordenadas U.T.M. Huso 30 ETRS89
- Límite de Manzana
- Límite de Parcela
- Límite de Construcciones
- Mobiliario y aceras
- Límite zona verde
- Hidrografía

GOBIERNO DE ESPAÑA MINISTERIO DE HACIENDA SECRETARÍA DE ESTADO DE HACIENDA DIRECCIÓN GENERAL DEL CATASTRO

CONSULTA DESCRIPTIVA Y GRÁFICA DE DATOS CATASTRALES DE BIEN INMUEBLE

REFERENCIA CATASTRAL DEL INMUEBLE
46258A001090090000PE

DATOS DESCRIPTIVOS DEL INMUEBLE

LOCALIZACIÓN
Polígono 1 Parcela 9009
CAMINO. VILAMARXANT [VALENCIA]

USO PRINCIPAL
Agrario [Vía de comunicación de dominio público 00]

AÑO CONSTRUCCIÓN
--

COEFICIENTE DE PARTICIPACIÓN
100,000000

SUPERFICIE CONSTRUIDA (m²)
--

PARCELA CATASTRAL

SITUACIÓN
Polígono 1 Parcela 9009
CAMINO. VILAMARXANT [VALENCIA]

SUPERFICIE CONSTRUIDA (m²)
--

SUPERFICIE GRÁFICA PARCELA (m²)
7.063

TIPO DE FINCA
--

INFORMACIÓN GRÁFICA E: 1/15000

Este documento no es una certificación catastral, pero sus datos pueden ser verificados a través del 'Acceso a datos catastrales no protegidos' de la SEC.

Jueves , 21 de Noviembre de 2019

- 704.500 Coordenadas U.T.M. Huso 30 ETRS89
- Límite de Manzana
- Límite de Parcela
- Límite de Construcciones
- Mobiliario y aceras
- Límite zona verde
- Hidrografía

GOBIERNO DE ESPAÑA MINISTERIO DE HACIENDA SECRETARÍA DE ESTADO DE HACIENDA DIRECCIÓN GENERAL DEL CATASTRO

CONSULTA DESCRIPTIVA Y GRÁFICA DE DATOS CATASTRALES DE BIEN INMUEBLE

REFERENCIA CATASTRAL DEL INMUEBLE
46258A001010480000PX

DATOS DESCRIPTIVOS DEL INMUEBLE

LOCALIZACIÓN
Polígono 1 Parcela 1048
EL MOLINET. VILAMARXANT [VALENCIA]

USO PRINCIPAL
Agrario [Labor o labradrio regadio 01]

AÑO CONSTRUCCIÓN
--

COEFICIENTE DE PARTICIPACIÓN
100,000000

SUPERFICIE CONSTRUIDA (m²)
--

PARCELA CATASTRAL

SITUACIÓN
Polígono 1 Parcela 1048
EL MOLINET. VILAMARXANT [VALENCIA]

SUPERFICIE CONSTRUIDA (m²)
--

SUPERFICIE GRÁFICA PARCELA (m²)
2.221

TIPO DE FINCA
--

INFORMACIÓN GRÁFICA E: 1/3000

Este documento no es una certificación catastral, pero sus datos pueden ser verificados a través del 'Acceso a datos catastrales no protegidos' de la SEC.

Jueves , 21 de Noviembre de 2019

- 704.000 Coordenadas U.T.M. Huso 30 ETRS89
- Límite de Manzana
- Límite de Parcela
- Límite de Construcciones
- Mobiliario y aceras
- Límite zona verde
- Hidrografía

GOBIERNO DE ESPAÑA MINISTERIO DE HACIENDA SECRETARÍA DE ESTADO DE HACIENDA DIRECCIÓN GENERAL DEL CATASTRO

CONSULTA DESCRIPTIVA Y GRÁFICA DE DATOS CATASTRALES DE BIEN INMUEBLE

REFERENCIA CATASTRAL DEL INMUEBLE
46258A001008420000PK

DATOS DESCRIPTIVOS DEL INMUEBLE

LOCALIZACIÓN
Polígono 1 Parcela 842
EL FAS. VILAMARXANT [VALENCIA]

USO PRINCIPAL
Agrario [Labor o labradrio regadio 01]

AÑO CONSTRUCCIÓN
--

COEFICIENTE DE PARTICIPACIÓN
100,000000

SUPERFICIE CONSTRUIDA (m²)
--

PARCELA CATASTRAL

SITUACIÓN
Polígono 1 Parcela 842
EL FAS. VILAMARXANT [VALENCIA]

SUPERFICIE CONSTRUIDA (m²)
--

SUPERFICIE GRÁFICA PARCELA (m²)
3.764

TIPO DE FINCA
--

INFORMACIÓN GRÁFICA E: 1/3000

Este documento no es una certificación catastral, pero sus datos pueden ser verificados a través del 'Acceso a datos catastrales no protegidos' de la SEC.

Jueves , 21 de Noviembre de 2019

- 704.000 Coordenadas U.T.M. Huso 30 ETRS89
- Límite de Manzana
- Límite de Parcela
- Límite de Construcciones
- Mobiliario y aceras
- Límite zona verde
- Hidrografía

GOBIERNO DE ESPAÑA MINISTERIO DE HACIENDA SECRETARÍA DE ESTADO DE HACIENDA DIRECCIÓN GENERAL DEL CATASTRO

CONSULTA DESCRIPTIVA Y GRÁFICA DE DATOS CATASTRALES DE BIEN INMUEBLE

REFERENCIA CATASTRAL DEL INMUEBLE: **46258A00101494000PK**

DATOS DESCRIPTIVOS DEL INMUEBLE

LOCALIZACIÓN: Polígono 1 Parcela 1494 EL FAS. VILAMARXANT [VALENCIA]

USO PRINCIPAL: Agrario [Improductivo 00] AÑO CONSTRUCCIÓN: --

COEFICIENTE DE PARTICIPACIÓN: 100,000000 SUPERFICIE CONSTRUIDA (m²): --

PARCELA CATASTRAL

SITUACIÓN: Polígono 1 Parcela 1494 EL FAS. VILAMARXANT [VALENCIA]

SUPERFICIE CONSTRUIDA (m²): -- SUPERFICIE GRÁFICA PARCELA (m²): 1.703 TIPO DE FINCA: --

INFORMACIÓN GRÁFICA E: 1/5000

Este documento no es una certificación catastral, pero sus datos pueden ser verificados a través del 'Acceso a datos catastrales no protegidos' de la SEC.

704,000 Coordenadas U.T.M. Huso 30 ETRS89
 --- Límite de Manzana
 --- Límite de Parcela
 --- Límite de Construcciones
 --- Mobiliario y aceras
 --- Límite zona verde
 --- Hidrografía

Jueves , 21 de Noviembre de 2019

GOBIERNO DE ESPAÑA MINISTERIO DE HACIENDA SECRETARÍA DE ESTADO DE HACIENDA DIRECCIÓN GENERAL DEL CATASTRO

CONSULTA DESCRIPTIVA Y GRÁFICA DE DATOS CATASTRALES DE BIEN INMUEBLE

REFERENCIA CATASTRAL DEL INMUEBLE: **46258A00100837000PM**

DATOS DESCRIPTIVOS DEL INMUEBLE

LOCALIZACIÓN: Polígono 1 Parcela 837 EL FAS. VILAMARXANT [VALENCIA]

USO PRINCIPAL: Agrario [Agrios regadio 01] AÑO CONSTRUCCIÓN: --

COEFICIENTE DE PARTICIPACIÓN: 100,000000 SUPERFICIE CONSTRUIDA (m²): --

PARCELA CATASTRAL

SITUACIÓN: Polígono 1 Parcela 837 EL FAS. VILAMARXANT [VALENCIA]

SUPERFICIE CONSTRUIDA (m²): -- SUPERFICIE GRÁFICA PARCELA (m²): 2.229 TIPO DE FINCA: --

INFORMACIÓN GRÁFICA E: 1/3000

Este documento no es una certificación catastral, pero sus datos pueden ser verificados a través del 'Acceso a datos catastrales no protegidos' de la SEC.

704,100 Coordenadas U.T.M. Huso 30 ETRS89
 --- Límite de Manzana
 --- Límite de Parcela
 --- Límite de Construcciones
 --- Mobiliario y aceras
 --- Límite zona verde
 --- Hidrografía

Jueves , 21 de Noviembre de 2019

GOBIERNO DE ESPAÑA MINISTERIO DE HACIENDA SECRETARÍA DE ESTADO DE HACIENDA DIRECCIÓN GENERAL DEL CATASTRO

CONSULTA DESCRIPTIVA Y GRÁFICA DE DATOS CATASTRALES DE BIEN INMUEBLE

REFERENCIA CATASTRAL DEL INMUEBLE: **46258A00100841000PO**

DATOS DESCRIPTIVOS DEL INMUEBLE

LOCALIZACIÓN: Polígono 1 Parcela 841 EL FAS. VILAMARXANT [VALENCIA]

USO PRINCIPAL: Agrario [Agrios regadio 01] AÑO CONSTRUCCIÓN: --

COEFICIENTE DE PARTICIPACIÓN: 100,000000 SUPERFICIE CONSTRUIDA (m²): --

PARCELA CATASTRAL

SITUACIÓN: Polígono 1 Parcela 841 EL FAS. VILAMARXANT [VALENCIA]

SUPERFICIE CONSTRUIDA (m²): -- SUPERFICIE GRÁFICA PARCELA (m²): 1.215 TIPO DE FINCA: --

INFORMACIÓN GRÁFICA E: 1/3000

Este documento no es una certificación catastral, pero sus datos pueden ser verificados a través del 'Acceso a datos catastrales no protegidos' de la SEC.

704,100 Coordenadas U.T.M. Huso 30 ETRS89
 --- Límite de Manzana
 --- Límite de Parcela
 --- Límite de Construcciones
 --- Mobiliario y aceras
 --- Límite zona verde
 --- Hidrografía

Jueves , 21 de Noviembre de 2019

GOBIERNO DE ESPAÑA MINISTERIO DE HACIENDA SECRETARÍA DE ESTADO DE HACIENDA DIRECCIÓN GENERAL DEL CATASTRO

CONSULTA DESCRIPTIVA Y GRÁFICA DE DATOS CATASTRALES DE BIEN INMUEBLE

REFERENCIA CATASTRAL DEL INMUEBLE: **46258A00101261000PQ**

DATOS DESCRIPTIVOS DEL INMUEBLE

LOCALIZACIÓN: Polígono 1 Parcela 1261 EL FAS. VILAMARXANT [VALENCIA]

USO PRINCIPAL: Agrario [Frutales regadio 01] AÑO CONSTRUCCIÓN: --

COEFICIENTE DE PARTICIPACIÓN: 100,000000 SUPERFICIE CONSTRUIDA (m²): --

PARCELA CATASTRAL

SITUACIÓN: Polígono 1 Parcela 1261 EL FAS. VILAMARXANT [VALENCIA]

SUPERFICIE CONSTRUIDA (m²): -- SUPERFICIE GRÁFICA PARCELA (m²): 5.789 TIPO DE FINCA: --

INFORMACIÓN GRÁFICA E: 1/3000

Este documento no es una certificación catastral, pero sus datos pueden ser verificados a través del 'Acceso a datos catastrales no protegidos' de la SEC.

704,100 Coordenadas U.T.M. Huso 30 ETRS89
 --- Límite de Manzana
 --- Límite de Parcela
 --- Límite de Construcciones
 --- Mobiliario y aceras
 --- Límite zona verde
 --- Hidrografía

Jueves , 21 de Noviembre de 2019

GOBIERNO DE ESPAÑA MINISTERIO DE HACIENDA SECRETARÍA DE ESTADO DE HACIENDA DIRECCIÓN GENERAL DEL CATASTRO

CONSULTA DESCRIPTIVA Y GRÁFICA DE DATOS CATASTRALES DE BIEN INMUEBLE

REFERENCIA CATASTRAL DEL INMUEBLE: **46258A00100740000PL**

DATOS DESCRIPTIVOS DEL INMUEBLE

LOCALIZACIÓN: Polígono 1 Parcela 740 EL FAS. VILAMARXANT [VALENCIA]

USO PRINCIPAL: Agrario [Agrios regadio 01] AÑO CONSTRUCCIÓN: --

COEFICIENTE DE PARTICIPACIÓN: 100,000000 SUPERFICIE CONSTRUIDA (m²): --

PARCELA CATASTRAL

SITUACIÓN: Polígono 1 Parcela 740 EL FAS. VILAMARXANT [VALENCIA]

SUPERFICIE CONSTRUIDA (m²): -- SUPERFICIE GRÁFICA PARCELA (m²): 1.157 TIPO DE FINCA: --

INFORMACIÓN GRÁFICA E: 1/3000

Este documento no es una certificación catastral, pero sus datos pueden ser verificados a través del 'Acceso a datos catastrales no protegidos' de la SEC.

Jueves, 21 de Noviembre de 2019

704.200 Coordenadas U.T.M. Huso 30 ETRS89
 Límite de Manzana
 Límite de Parcela
 Límite de Construcciones
 Mobiliario y aceras
 Límite zona verde
 Hidrografía

GOBIERNO DE ESPAÑA MINISTERIO DE HACIENDA SECRETARÍA DE ESTADO DE HACIENDA DIRECCIÓN GENERAL DEL CATASTRO

CONSULTA DESCRIPTIVA Y GRÁFICA DE DATOS CATASTRALES DE BIEN INMUEBLE

REFERENCIA CATASTRAL DEL INMUEBLE: **46258A001006130000PF**

DATOS DESCRIPTIVOS DEL INMUEBLE

LOCALIZACIÓN: Polígono 1 Parcela 613 EL FAS. VILAMARXANT [VALENCIA]

USO PRINCIPAL: Agrario [Agrios regadio 01] AÑO CONSTRUCCIÓN: --

COEFICIENTE DE PARTICIPACIÓN: 100,000000 SUPERFICIE CONSTRUIDA (m²): --

PARCELA CATASTRAL

SITUACIÓN: Polígono 1 Parcela 613 EL FAS. VILAMARXANT [VALENCIA]

SUPERFICIE CONSTRUIDA (m²): -- SUPERFICIE GRÁFICA PARCELA (m²): 476 TIPO DE FINCA: --

INFORMACIÓN GRÁFICA E: 1/2000

Este documento no es una certificación catastral, pero sus datos pueden ser verificados a través del 'Acceso a datos catastrales no protegidos' de la SEC.

Jueves, 21 de Noviembre de 2019

704.200 Coordenadas U.T.M. Huso 30 ETRS89
 Límite de Manzana
 Límite de Parcela
 Límite de Construcciones
 Mobiliario y aceras
 Límite zona verde
 Hidrografía

GOBIERNO DE ESPAÑA MINISTERIO DE HACIENDA SECRETARÍA DE ESTADO DE HACIENDA DIRECCIÓN GENERAL DEL CATASTRO

CONSULTA DESCRIPTIVA Y GRÁFICA DE DATOS CATASTRALES DE BIEN INMUEBLE

REFERENCIA CATASTRAL DEL INMUEBLE: **46258A001007390000PF**

DATOS DESCRIPTIVOS DEL INMUEBLE

LOCALIZACIÓN: Polígono 1 Parcela 739 EL FAS. VILAMARXANT [VALENCIA]

USO PRINCIPAL: Agrario [Agrios regadio 01] AÑO CONSTRUCCIÓN: --

COEFICIENTE DE PARTICIPACIÓN: 100,000000 SUPERFICIE CONSTRUIDA (m²): --

PARCELA CATASTRAL

SITUACIÓN: Polígono 1 Parcela 739 EL FAS. VILAMARXANT [VALENCIA]

SUPERFICIE CONSTRUIDA (m²): -- SUPERFICIE GRÁFICA PARCELA (m²): 2.029 TIPO DE FINCA: --

INFORMACIÓN GRÁFICA E: 1/3000

Este documento no es una certificación catastral, pero sus datos pueden ser verificados a través del 'Acceso a datos catastrales no protegidos' de la SEC.

Jueves, 21 de Noviembre de 2019

704.200 Coordenadas U.T.M. Huso 30 ETRS89
 Límite de Manzana
 Límite de Parcela
 Límite de Construcciones
 Mobiliario y aceras
 Límite zona verde
 Hidrografía

GOBIERNO DE ESPAÑA MINISTERIO DE HACIENDA SECRETARÍA DE ESTADO DE HACIENDA DIRECCIÓN GENERAL DEL CATASTRO

CONSULTA DESCRIPTIVA Y GRÁFICA DE DATOS CATASTRALES DE BIEN INMUEBLE

REFERENCIA CATASTRAL DEL INMUEBLE: **46258A001006170000PR**

DATOS DESCRIPTIVOS DEL INMUEBLE

LOCALIZACIÓN: Polígono 1 Parcela 617 EL FAS. VILAMARXANT [VALENCIA]

USO PRINCIPAL: Agrario [Agrios regadio 01] AÑO CONSTRUCCIÓN: --

COEFICIENTE DE PARTICIPACIÓN: 100,000000 SUPERFICIE CONSTRUIDA (m²): --

PARCELA CATASTRAL

SITUACIÓN: Polígono 1 Parcela 617 EL FAS. VILAMARXANT [VALENCIA]

SUPERFICIE CONSTRUIDA (m²): -- SUPERFICIE GRÁFICA PARCELA (m²): 831 TIPO DE FINCA: --

INFORMACIÓN GRÁFICA E: 1/3000

Este documento no es una certificación catastral, pero sus datos pueden ser verificados a través del 'Acceso a datos catastrales no protegidos' de la SEC.

Jueves, 21 de Noviembre de 2019

704.200 Coordenadas U.T.M. Huso 30 ETRS89
 Límite de Manzana
 Límite de Parcela
 Límite de Construcciones
 Mobiliario y aceras
 Límite zona verde
 Hidrografía

GOBIERNO DE ESPAÑA MINISTERIO DE HACIENDA SECRETARÍA DE ESTADO DE HACIENDA DIRECCIÓN GENERAL DEL CATASTRO

CONSULTA DESCRIPTIVA Y GRÁFICA DE DATOS CATASTRALES DE BIEN INMUEBLE

REFERENCIA CATASTRAL DEL INMUEBLE: **46258A001006140000PM**

DATOS DESCRIPTIVOS DEL INMUEBLE

LOCALIZACIÓN: Polígono 1 Parcela 614 EL FAS. VILAMARXANT [VALENCIA]

USO PRINCIPAL: Agrario [Labor o labradío regadio 01] AÑO CONSTRUCCIÓN: --

COEFICIENTE DE PARTICIPACIÓN: 100,000000 SUPERFICIE CONSTRUIDA (m²): --

PARCELA CATASTRAL

SITUACIÓN: Polígono 1 Parcela 614 EL FAS. VILAMARXANT [VALENCIA]

SUPERFICIE CONSTRUIDA (m²): -- SUPERFICIE GRÁFICA PARCELA (m²): 293 TIPO DE FINCA: --

INFORMACIÓN GRÁFICA E: 1/1500

Este documento no es una certificación catastral, pero sus datos pueden ser verificados a través del 'Acceso a datos catastrales no protegidos' de la SEC.

704,150 Coordenadas U.T.M. Huso 30 ETRS89
 -- Límite de Manzana
 -- Límite de Parcela
 -- Límite de Construcciones
 -- Mobiliario y aceras
 -- Límite zona verde
 -- Hidrografía

Jueves, 21 de Noviembre de 2019

GOBIERNO DE ESPAÑA MINISTERIO DE HACIENDA SECRETARÍA DE ESTADO DE HACIENDA DIRECCIÓN GENERAL DEL CATASTRO

CONSULTA DESCRIPTIVA Y GRÁFICA DE DATOS CATASTRALES DE BIEN INMUEBLE

REFERENCIA CATASTRAL DEL INMUEBLE: **46258A001090070000PI**

DATOS DESCRIPTIVOS DEL INMUEBLE

LOCALIZACIÓN: Polígono 1 Parcela 9007 CAMINO. VILAMARXANT [VALENCIA]

USO PRINCIPAL: Agrario [Vía de comunicación de dominio público 00] AÑO CONSTRUCCIÓN: --

COEFICIENTE DE PARTICIPACIÓN: 100,000000 SUPERFICIE CONSTRUIDA (m²): --

PARCELA CATASTRAL

SITUACIÓN: Polígono 1 Parcela 9007 CAMINO. VILAMARXANT [VALENCIA]

SUPERFICIE CONSTRUIDA (m²): -- SUPERFICIE GRÁFICA PARCELA (m²): 7.327 TIPO DE FINCA: --

INFORMACIÓN GRÁFICA E: 1/8000

Este documento no es una certificación catastral, pero sus datos pueden ser verificados a través del 'Acceso a datos catastrales no protegidos' de la SEC.

704,000 Coordenadas U.T.M. Huso 30 ETRS89
 -- Límite de Manzana
 -- Límite de Parcela
 -- Límite de Construcciones
 -- Mobiliario y aceras
 -- Límite zona verde
 -- Hidrografía

Jueves, 21 de Noviembre de 2019

GOBIERNO DE ESPAÑA MINISTERIO DE HACIENDA SECRETARÍA DE ESTADO DE HACIENDA DIRECCIÓN GENERAL DEL CATASTRO

CONSULTA DESCRIPTIVA Y GRÁFICA DE DATOS CATASTRALES DE BIEN INMUEBLE

REFERENCIA CATASTRAL DEL INMUEBLE: **46258A001006120000PT**

DATOS DESCRIPTIVOS DEL INMUEBLE

LOCALIZACIÓN: Polígono 1 Parcela 612 EL FAS. VILAMARXANT [VALENCIA]

USO PRINCIPAL: Agrario [Agrios regadio 01] AÑO CONSTRUCCIÓN: --

COEFICIENTE DE PARTICIPACIÓN: 100,000000 SUPERFICIE CONSTRUIDA (m²): --

PARCELA CATASTRAL

SITUACIÓN: Polígono 1 Parcela 612 EL FAS. VILAMARXANT [VALENCIA]

SUPERFICIE CONSTRUIDA (m²): -- SUPERFICIE GRÁFICA PARCELA (m²): 5.667 TIPO DE FINCA: --

INFORMACIÓN GRÁFICA E: 1/3000

Este documento no es una certificación catastral, pero sus datos pueden ser verificados a través del 'Acceso a datos catastrales no protegidos' de la SEC.

704,200 Coordenadas U.T.M. Huso 30 ETRS89
 -- Límite de Manzana
 -- Límite de Parcela
 -- Límite de Construcciones
 -- Mobiliario y aceras
 -- Límite zona verde
 -- Hidrografía

Jueves, 21 de Noviembre de 2019

GOBIERNO DE ESPAÑA MINISTERIO DE HACIENDA SECRETARÍA DE ESTADO DE HACIENDA DIRECCIÓN GENERAL DEL CATASTRO

CONSULTA DESCRIPTIVA Y GRÁFICA DE DATOS CATASTRALES DE BIEN INMUEBLE

REFERENCIA CATASTRAL DEL INMUEBLE: **46258A001006080000PL**

DATOS DESCRIPTIVOS DEL INMUEBLE

LOCALIZACIÓN: Polígono 1 Parcela 608 EL FAS. VILAMARXANT [VALENCIA]

USO PRINCIPAL: Agrario [Agrios regadio 01] AÑO CONSTRUCCIÓN: --

COEFICIENTE DE PARTICIPACIÓN: 100,000000 SUPERFICIE CONSTRUIDA (m²): --

PARCELA CATASTRAL

SITUACIÓN: Polígono 1 Parcela 608 EL FAS. VILAMARXANT [VALENCIA]

SUPERFICIE CONSTRUIDA (m²): -- SUPERFICIE GRÁFICA PARCELA (m²): 887 TIPO DE FINCA: --

INFORMACIÓN GRÁFICA E: 1/2500

Este documento no es una certificación catastral, pero sus datos pueden ser verificados a través del 'Acceso a datos catastrales no protegidos' de la SEC.

704,200 Coordenadas U.T.M. Huso 30 ETRS89
 -- Límite de Manzana
 -- Límite de Parcela
 -- Límite de Construcciones
 -- Mobiliario y aceras
 -- Límite zona verde
 -- Hidrografía

Jueves, 21 de Noviembre de 2019

GOBIERNO DE ESPAÑA MINISTERIO DE HACIENDA SECRETARÍA DE ESTADO DE HACIENDA DIRECCIÓN GENERAL DEL CATASTRO

CONSULTA DESCRIPTIVA Y GRÁFICA DE DATOS CATASTRALES DE BIEN INMUEBLE

REFERENCIA CATASTRAL DEL INMUEBLE: **46258A001006300001AX**

DATOS DESCRIPTIVOS DEL INMUEBLE

LOCALIZACIÓN: **PL DISEMINADOS [P-1] 630 Pol gono 1 Parcela 630 001928900YJ08C - EL MOLINET. 46191 VILAMARXANT [VALENCIA]**

USO PRINCIPAL: **Agrario** AÑO CONSTRUCCIÓN: **1975**

COEFICIENTE DE PARTICIPACIÓN: **100,000000** SUPERFICIE CONSTRUIDA (m²): **136**

PARCELA CATASTRAL

SITUACIÓN: **PL DISEMINADOS [P-1] 630 Pol gono 1 Parcela 630 001928900YJ08C - EL MOLINET. VILAMARXANT [VALENCIA]**

SUPERFICIE CONSTRUIDA (m²): **136** SUPERFICIE GRÁFICA PARCELA (m²): **1.188** TIPO DE FINCA: **Parcela construida sin división horizontal**

CONSTRUCCIÓN

Destino	Escalera	Planta	Puerta	Superficie m²
VIVIENDA		BJ	01	35
ALMACEN		BJ	BJ	36
DEPORTIVO		BJ	BJ	55
ALMACEN		BJ	BJ	10

Este documento no es una certificación catastral, pero sus datos pueden ser verificados a través del 'Acceso a datos catastrales no protegidos' de la SEC.

Martes , 4 de Febrero de 2020

703.700 Coordenadas U.T.M. Huso 30 ETRS89
 L. mite de Manzana
 L. mite de Parcela
 L. mite de Construcciones
 Mobiliario y aceras
 L. mite zona verde
 Hidrografía

GOBIERNO DE ESPAÑA MINISTERIO DE HACIENDA SECRETARÍA DE ESTADO DE HACIENDA DIRECCIÓN GENERAL DEL CATASTRO

CONSULTA DESCRIPTIVA Y GRÁFICA DE DATOS CATASTRALES DE BIEN INMUEBLE

REFERENCIA CATASTRAL DEL INMUEBLE: **46258A031001360000PW**

DATOS DESCRIPTIVOS DEL INMUEBLE

LOCALIZACIÓN: **Pol gono 31 Parcela 136 HORTA MAJOR. VILAMARXANT [VALENCIA]**

USO PRINCIPAL: **Agrario [Agrios regad o 01]** AÑO CONSTRUCCIÓN: **--**

COEFICIENTE DE PARTICIPACIÓN: **100,000000** SUPERFICIE CONSTRUIDA (m²): **--**

PARCELA CATASTRAL

SITUACIÓN: **Pol gono 31 Parcela 136 HORTA MAJOR. VILAMARXANT [VALENCIA]**

SUPERFICIE CONSTRUIDA (m²): **--** SUPERFICIE GRÁFICA PARCELA (m²): **1.682** TIPO DE FINCA: **--**

Este documento no es una certificación catastral, pero sus datos pueden ser verificados a través del 'Acceso a datos catastrales no protegidos' de la SEC.

Jueves , 21 de Noviembre de 2019

704.300 Coordenadas U.T.M. Huso 30 ETRS89
 L. mite de Manzana
 L. mite de Parcela
 L. mite de Construcciones
 Mobiliario y aceras
 L. mite zona verde
 Hidrografía

GOBIERNO DE ESPAÑA MINISTERIO DE HACIENDA SECRETARÍA DE ESTADO DE HACIENDA DIRECCIÓN GENERAL DEL CATASTRO

CONSULTA DESCRIPTIVA Y GRÁFICA DE DATOS CATASTRALES DE BIEN INMUEBLE

REFERENCIA CATASTRAL DEL INMUEBLE: **46258A001090070000PI**

DATOS DESCRIPTIVOS DEL INMUEBLE

LOCALIZACIÓN: **Pol gono 1 Parcela 9007 CAMINO. VILAMARXANT [VALENCIA]**

USO PRINCIPAL: **Agrario [V a de comunicaci n de dominio p blico 00]** AÑO CONSTRUCCIÓN: **--**

COEFICIENTE DE PARTICIPACIÓN: **100,000000** SUPERFICIE CONSTRUIDA (m²): **--**

PARCELA CATASTRAL

SITUACIÓN: **Pol gono 1 Parcela 9007 CAMINO. VILAMARXANT [VALENCIA]**

SUPERFICIE CONSTRUIDA (m²): **--** SUPERFICIE GRÁFICA PARCELA (m²): **7.327** TIPO DE FINCA: **--**

Este documento no es una certificación catastral, pero sus datos pueden ser verificados a través del 'Acceso a datos catastrales no protegidos' de la SEC.

Jueves , 21 de Noviembre de 2019

704.000 Coordenadas U.T.M. Huso 30 ETRS89
 L. mite de Manzana
 L. mite de Parcela
 L. mite de Construcciones
 Mobiliario y aceras
 L. mite zona verde
 Hidrografía

GOBIERNO DE ESPAÑA MINISTERIO DE HACIENDA SECRETARÍA DE ESTADO DE HACIENDA DIRECCIÓN GENERAL DEL CATASTRO

CONSULTA DESCRIPTIVA Y GRÁFICA DE DATOS CATASTRALES DE BIEN INMUEBLE

REFERENCIA CATASTRAL DEL INMUEBLE: **46258A037003100000PS**

DATOS DESCRIPTIVOS DEL INMUEBLE

LOCALIZACIÓN: **Pol gono 37 Parcela 310 COLL DE LA PLATERA. VILAMARXANT [VALENCIA]**

USO PRINCIPAL: **Agrario [Labor o labrad o regad o 03]** AÑO CONSTRUCCIÓN: **--**

COEFICIENTE DE PARTICIPACIÓN: **100,000000** SUPERFICIE CONSTRUIDA (m²): **--**

PARCELA CATASTRAL

SITUACIÓN: **Pol gono 37 Parcela 310 COLL DE LA PLATERA. VILAMARXANT [VALENCIA]**

SUPERFICIE CONSTRUIDA (m²): **--** SUPERFICIE GRÁFICA PARCELA (m²): **638** TIPO DE FINCA: **--**

Este documento no es una certificación catastral, pero sus datos pueden ser verificados a través del 'Acceso a datos catastrales no protegidos' de la SEC.

Miércoles , 20 de Noviembre de 2019

702.900 Coordenadas U.T.M. Huso 30 ETRS89
 L. mite de Manzana
 L. mite de Parcela
 L. mite de Construcciones
 Mobiliario y aceras
 L. mite zona verde
 Hidrografía