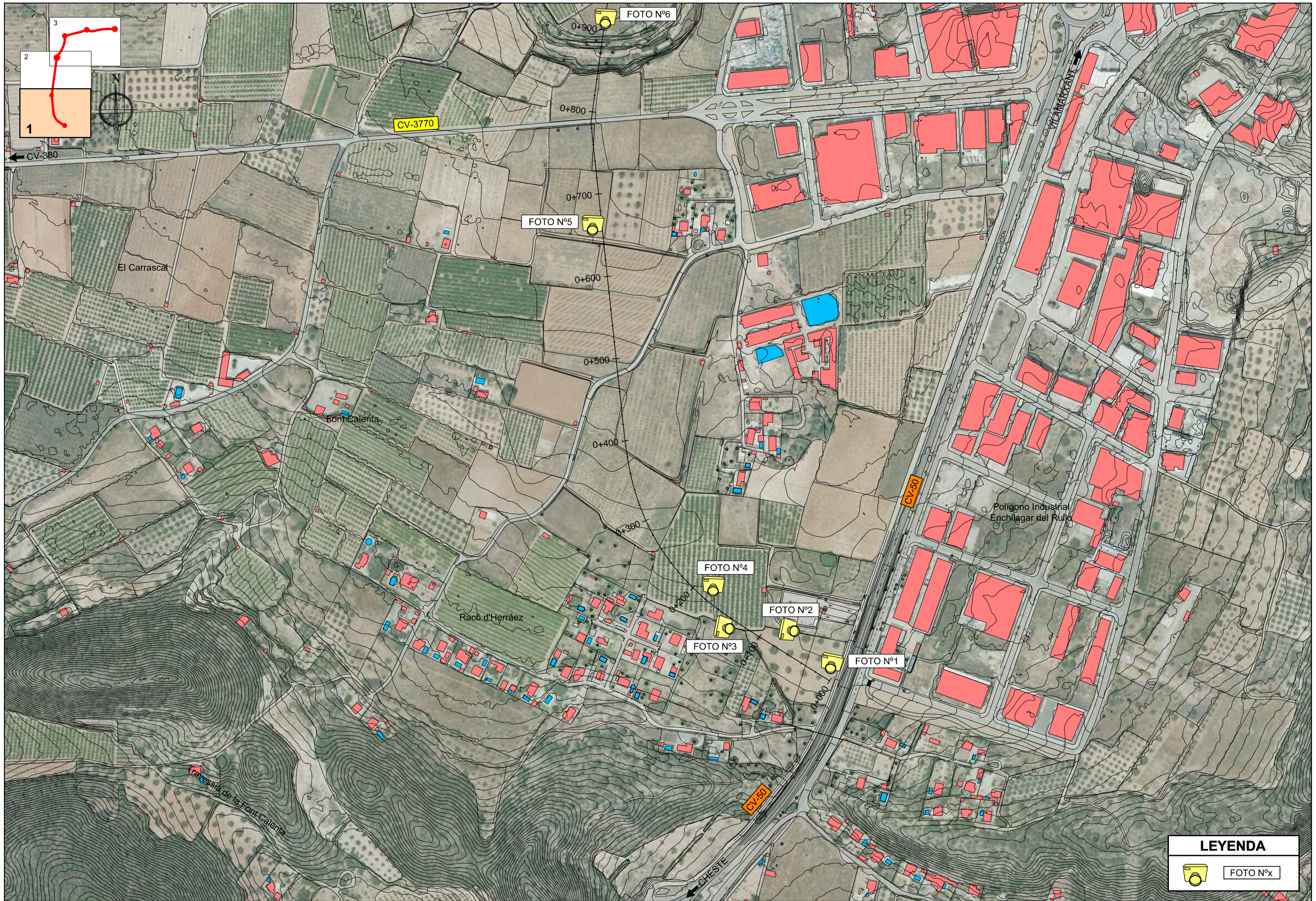

PROYECTO BÁSICO DE LA RONDA OESTE DE VILAMARXANT

DOCUMENTO 4


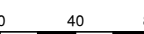
ESTUDIO DE IMPACTO AMBIENTAL

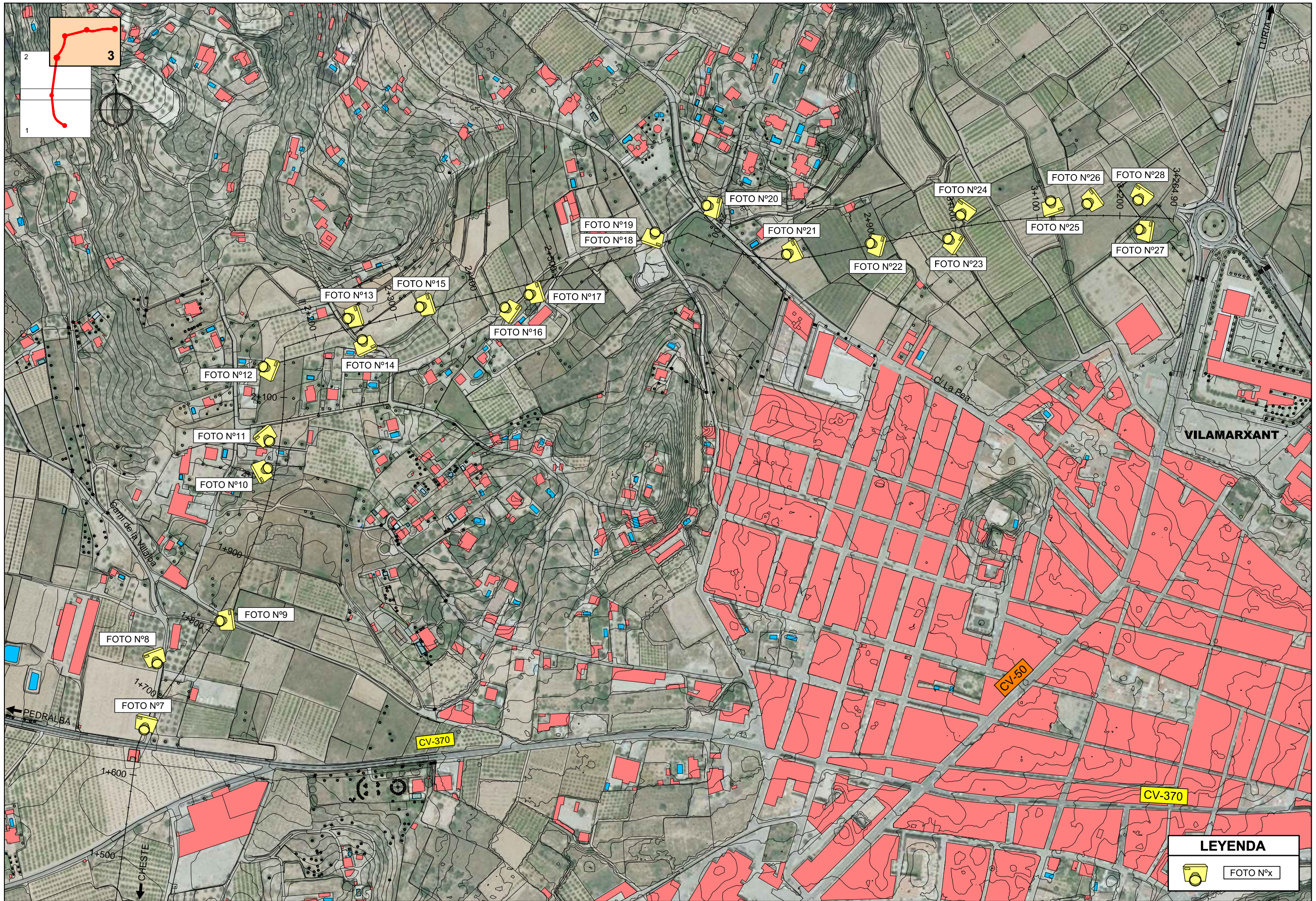
APÉNDICE Nº 2. DOCUMENTACIÓN FOTOGRÁFICA



LEYENDA

 FOTO Nºx

 <p>Conselleria de Política Territorial, Obres Públiques i Mobilitat</p>	<p>DIRECCIÓ GENERAL D'OBRES PÚBLIQUES, TRANSPORT I MOBILITAT SOSTENIBLE</p> <p>SUBDIRECCIÓ GENERAL DE MOBILITAT</p>	<p>SERVEI DE PLANIFICACIÓ</p>	<p>EMPRESA CONSULTORA:</p>  <p>Intercontrol Intercontrol Levante, S.A.</p>	<p>ESCALA:</p> <p>1/4.000</p> 	<p>TÍTULO :</p> <p>PROYECTO BÁSICO DE LA RONDA OESTE DE VILAMARXANT (VALENCIA)</p>	<p>CLAVE :</p> <p>2536-PLF</p>	<p>FECHA:</p> <p>2019</p>	<p>ANEJO :</p> <p>REPORTAJE FOTOGRÁFICO</p>	<p>TÍTULO DE PLANO:</p> <p>LOCALIZACIÓN DE FOTOGRAFÍAS</p>	<p>NUM.:</p> <p>1</p> <p>HOJA 1 DE 3</p>
---	---	-------------------------------	---	---	---	--------------------------------	---------------------------	--	---	---



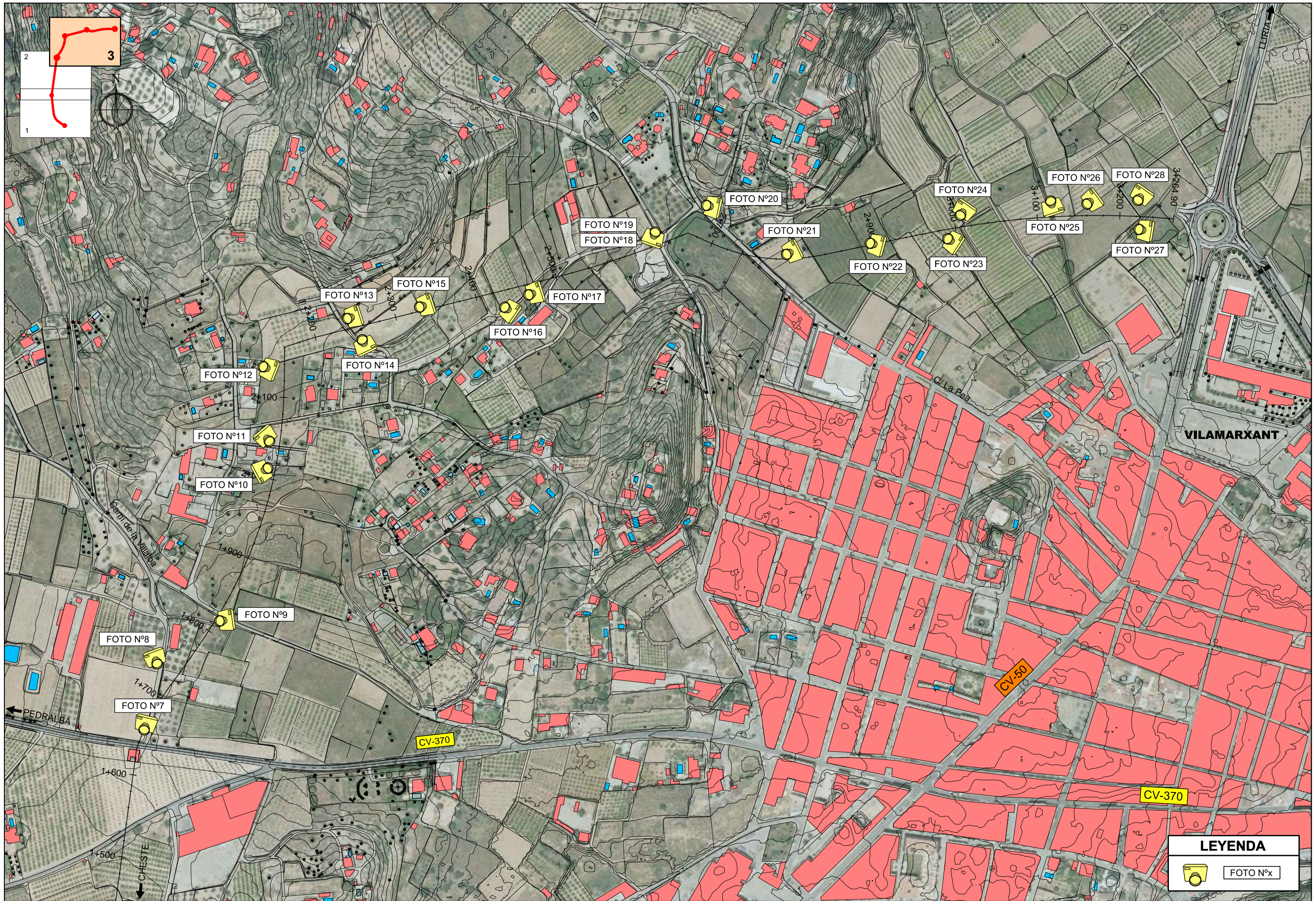




FOTO N° 1:



FOTO N° 3:



FOTO N° 2:



FOTO N° 4:



FOTO Nº 5:



FOTO Nº 7:



FOTO Nº 6:



FOTO Nº 8:



FOTO Nº 9:



FOTO Nº 11:



FOTO Nº 10:



FOTO Nº 12:



FOTO Nº 13:



FOTO Nº 15:



FOTO Nº 14:



FOTO Nº 16:



FOTO Nº 17:



FOTO Nº 19:



FOTO Nº 18:



FOTO Nº 20:



FOTO Nº 21:



FOTO Nº 23:



FOTO Nº 22:



FOTO Nº 24:



FOTO N° 25:



FOTO N° 27:



FOTO N° 26:



FOTO N° 28: