

ÍNDICE

1.- OBJETO	2
2.- CRITERIOS DE DETERMINACIÓN DE LA SUPERFICIE A EXPROPIAR	2
3.- FUENTES DE INFORMACIÓN CONSULTADAS	2
3.1.- CARTOGRAFÍA.....	2
4.- DESCRIPCIÓN DE LAS OBRAS Y CARACTERÍSTICAS GENERALES DE LOS TERRENOS A EXPROPIAR.....	3
5.- VALORACIÓN DE LOS BIENES Y DERECHOS AFECTADOS	3
6.- DETERMINACIÓN DE LOS BIENES Y DERECHO AFECTADOS	4
7.- LISTADOS.....	4

1.- OBJETO

La Ley 6/1991, de 27 de marzo, de Carreteras de la Comunidad Valenciana, en su artículo 21 establece *“Con carácter previo a la redacción de uno o varios proyectos de construcción, y como parte integrante de los mismos, se elaborarán los proyectos básicos que permitan estudiar su impacto ambiental, analizar las necesidades y alternativas concretas de las actuaciones que se pretendan llevar a cabo, o poner en marcha el procedimiento de adquisición o expropiación, ocupación temporal y constitución, modificación o supresión de servidumbre de los suelos o derechos necesarios”*.

Siguiendo lo dispuesto, se redacta el presente Anejo de Expropiaciones, el cual forma parte del Proyecto Básico de conexión de la CV-60 con la N-332 Tramo Palma de Gandía - Gandía.

El presente documento tiene por objeto definir, con la precisión que sea posible, la totalidad de propiedades y bienes afectados por las obras contenidas en el antedicho proyecto, así como su medición y estimación económica, con el propósito de servir de base para la comunicación e indemnización a los propietarios de las mismas.

En cuanto a los efectos, éstos vienen regulados en el artículo 22 de la Ley 6/1991;

“1. La aprobación de un proyecto de construcción llevará aparejada la declaración de utilidad pública y la necesidad de ocupación de los bienes y derechos correspondientes a los fines de expropiación, de ocupación temporal o de imposición o modificación de servidumbres. Se entenderán así los derivados tanto del replanteo del proyecto como de las modificaciones de obras que puedan aprobarse posteriormente.

2. La aprobación de un proyecto básico llevará aparejada los mismos efectos que los de los proyectos de construcción de los que sea parte integrante en aquellos aspectos que desarrolle.”

2.- CRITERIOS DE DETERMINACIÓN DE LA SUPERFICIE A EXPROPIAR

La superficie a expropiar en el trazado del nuevo tramo de la CV-60, vendrá determinada por la zona de dominio público la cual está constituida por la superficie necesaria para la calzada, arcenes, y elementos de protección medioambiental o funcionales, incluidos los estacionamientos y caídas de tierras. Según el Artículo 29 de la ley de carreteras *“En el caso de existir cunetas exteriores a los bordes de dichos taludes o muros, o en terrenos llanos, la arista exterior de la explanación coincidirá con el borde de la cuneta más alejado de la carretera”*. Por tanto, a todo esto, habrá que añadir:

- 5 metros desde la caída de tierras (incluida la cuneta si hubiera) en los tramos de carretera multicarril C-100.

- 3 metros desde la caída de tierras (incluida la cuneta si hubiera) en los tramos de carretera multicarril C-80.
- 3 metros desde la caída de tierras (incluida la cuneta si hubiera) en glorietas.
- 3 metros desde la caída de tierras (incluida la cuneta si hubiera) en ramales de acceso.
- 1 metros desde la arista exterior en caminos
- 3 metros desde la arista exterior del carril bici.
- Cuando una parcela se quede sin acceso, se expropiará toda ella.
- En zonas de suelo urbano colindante con la actuación, no se ha incluido la expropiación adicional de 3 m correspondientes al dominio público de la carretera.

Por último, los restos de parcela resultantes de la expropiación que sean inferiores a 5 m² serán expropiados en su totalidad, Como criterio general se ha aumentado la franja de expropiación hasta incluir la parcela entera cuando ésta quedaba reducida a una superficie marginal o aislada.

En el caso de los servicios afectados por el presente proyecto que haya que reponerse (líneas eléctricas, telefónica, gas, acequia, red de abastecimiento, etc) se describirán en el Anejo correspondiente a reposición de servicios afectados.

No obstante, en el caso de reposición de apoyos de las líneas eléctricas se ha considerado una superficie de 1,40 m de expropiación definitiva, asimismo, a efectos de futura servidumbre de paso de línea aérea se reserva una franja de 7,20 m de ancho tal y como se detalla en los planos, a falta de las indicaciones de la compañía suministradora.

La fijación del límite de la expropiación queda definida en los planos de expropiaciones que se incluyen en el Documento Nº 2 Planos.

3.- FUENTES DE INFORMACIÓN CONSULTADAS

3.1.- CARTOGRAFÍA

La cartografía utilizada para la elaboración del presente documento es la siguiente:

- Información Pública del Catastro en formato SHP.
- Cartografía digitalizada a escala 1/1.000 a partir de vuelo fotogramétrico.

Los datos recogidos en estos planos se han completado y ajustado a partir de datos recogidos en visitas de campo.

4.- DESCRIPCIÓN DE LAS OBRAS Y CARACTERÍSTICAS GENERALES DE LOS TERRENOS A EXPROPIAR

El Nuevo tramo de la CV-60 consta de 7,12 km de longitud y está compuesto por 5 enlaces. Atraviesa los términos municipales de Almoines, Bellreguard, Beniarjó, Benifà, La Font d'En Carròs, Gandía, Palma de Gandía, Potries y Rafelcofe.

En el trazado se distinguen dos tramos:

- ✓ 4,36 km de autovía, desde el enlace de Palma de Gandia hasta la AP-7,
- ✓ 2,76 km de carretera multicarril con dos carriles por sentido, desde la AP-7 hasta el enlace de Gandia.

Las obras correspondientes al proyecto de referencia se desarrollarán sobre un medio caracterizado por las siguientes circunstancias territoriales:

- Uso agrícola del suelo.
- Existencia de algunas edificaciones y almacenes de aperos de labranza.
- Terrenos agrícolas en desuso.

De lo expuesto se desprende que, los terrenos objeto de expropiación, responden a las siguientes características generales:

1. Existencia de algunas edificaciones consolidadas en las zonas de protección delimitadas, destinadas principalmente a segunda residencia.
2. Gran parte de los terrenos afectado por el trazado del nuevo tramo proyectado y que serán expropiados se hallan destinados a usos de carácter agrícola.
3. Las parcelas agrícolas afectadas contienen habitualmente diversos elementos auxiliares que será objeto de la pertinente reposición cuando a ella haya lugar, cerramientos exteriores, etc.

Estas características generales que se acaban de reseñar son las que habitualmente ofrecerán las diferentes superficies expropiadas.

En el siguiente cuadro se resumen la clasificación de los suelos a expropiar, así como la distribución según usos:

EXPROPIACIONES RÚSTICA				
PROPIEDAD	CLASE	TIPO	Intensidad Productiva	SUPERFICIE (m ²)
PROPIEDAD PRIVADA	RÚSTICO	AGRIOS REGADIO	0	4.928
			1	100.503
			2	123.561
			3	136.486
		IMPRODUCTIVO	470	
		LABOR O LABRADIO REGADÍO	4.860	
		PASTOS	1.617	
	VIVIENDA	4		
	ALMACEN AGRÍCOLA	880		
	URBANO	6.429		
TOTAL SUPERFICIE PROPIEDAD PRIVADA				379.739
PROPIEDAD PÚBLICA		AYTO PALMA GANDIA		763
		AYTO LA FONT D'EN CARROS		2.157
		AYTO POTRIES		4.528
		AYTO BENIARJO		1.348
		AYTO RAFELCOFER		3.254
		AYTO ALMOINES		924
		AYTO BENIFLA		2.494
		AYTO GANDIA		362
		CONSELLERIA		92.281
		MINISTERIO		92.281
		DIPUTACIÓN DE VALENCIA		24.500
		COMUNIDAD REGANTES		1.164
		CHJ		12.002
TOTAL SUPERFICIE PROPIEDAD PÚBLICA				238.058

5.- VALORACIÓN DE LOS BIENES Y DERECHOS AFECTADOS

En base a los listados que se adjuntan, en el que se detalla la superficie y demás derechos a expropiar, se procede a estimar el coste de las expropiaciones.

La valoración económica global de los terrenos y derechos a expropiar asciende a 2.613.166,37 € (DOS MILLONES SEISCIENTOS TRECE MIL CIENTO SESENTA Y SEIS EUROS CON TREINTA Y SIETE CÉNTIMOS).

La superficie total a expropiar es de 379.739 m², de los cuales 6.429 m² corresponden a suelo urbano y 373.309 m² a suelo rústico. La obtención de suelo urbano no está incluida en el presupuesto, puesto que está prevista mediante gestión administrativa.

6.- DETERMINACIÓN DE LOS BIENES Y DERECHO AFECTADOS

Tanto en los planos de expropiaciones como en la relación de superficies afectadas que a continuación se adjunta, se indica el polígono catastral y el número de la parcela. Asimismo, en los listados figura un número de orden en el expediente de expropiación, así como la medición de la superficie a expropiar, el uso del suelo principal del suelo y la intensidad productiva.

7.- LISTADOS

PROYECTO BÁSICO DE CONEXIÓN AUTOVÍA CV-60 CON LA N-332.
TRAMO PALMA DE GANDIA – GANDIA

nº Orden	Polígono	Parcela	Referencia Catastral	Término Municipal	Cultivo / Construcción	Clase	Uso principal	Tipo (Cultivo / Aprovechamiento)	Intensidad Productiva	Superficie Total (m ²)	Superficie a expropiar (m ²)	Superficie sin expropiar (m ²)
4	7	174	46189A00700174	Palma de Gandia	Cultivo	Rústico	Agrario	NR Agrios regadío	02	1.704	199	1.505
5	7	102	46189A00700102	Palma de Gandia	Cultivo	Rústico	Agrario	NR Agrios regadío	02	4.016	17	3.999
6	7	172	46189A00700172	Palma de Gandia	Cultivo	Rústico	Agrario	NR Agrios regadío	02	580	409	171
7	7	150	46189A00700150	Palma de Gandia	Cultivo	Rústico	Agrario	NR Agrios regadío	02	1.962	71	1.891
8	7	114	46189A00700114	Palma de Gandia	Cultivo	Rústico	Agrario	NR Agrios regadío	02	4.940	843	4.097
9	7	113	46189A00700113	Palma de Gandia	Cultivo	Rústico	Agrario	NR Agrios regadío	02	1.343	277	1.066
11	7	109	46189A00700109	Palma de Gandia	Cultivo	Rústico	Agrario	NR Agrios regadío	02	1.030	214	816
12	7	110	46189A00700110	Palma de Gandia	Cultivo	Rústico	Agrario	NR Agrios regadío	02	1.996	734	1.263
13	7	81	46189A00700081	Palma de Gandia	Cultivo	Rústico	Agrario	NR Agrios regadío	02	1.337	263	1.074
15	7	171	46189A00700171	Palma de Gandia	Cultivo	Rústico	Agrario	NR Agrios regadío	02	765	307	458
20	2	374	46055A00200374	Beniarjo	Cultivo	Rústico	Agrario	NR Agrios regadío	03	6.618	23	6.595
21	8	611	46189A00800611	Palma de Gandia	Cultivo	Rústico	Agrario	NR Agrios regadío	03	532	532	0
23	8	1	46189A00800001	Palma de Gandia	Cultivo	Rústico	Agrario	NR Agrios regadío	03	5.896	840	5.056
25	8	3	46189A00800003	Palma de Gandia	Cultivo	Rústico	Agrario	NR Agrios regadío	03	10.506	900	9.606
26	8	7	46189A00800007	Palma de Gandia	Cultivo	Rústico	Agrario	NR Agrios regadío	03	717	146	571
27	8	9	46189A00800009	Palma de Gandia	Cultivo	Rústico	Agrario	NR Agrios regadío	03	112	22	90
30	8	12	46189A00800012	Palma de Gandia	Cultivo	Rústico	Agrario	NR Agrios regadío	03	3.272	198	3.074
31	8	13	46189A00800013	Palma de Gandia	Cultivo	Rústico	Agrario	NR Agrios regadío	03	1.369	126	1.243
32	8	609	46189A00800609	Palma de Gandia	Cultivo	Rústico	Agrario	NR Agrios regadío	03	216	216	0
34	8	132	46189A00800132	Palma de Gandia	Cultivo	Rústico	Agrario	NR Agrios regadío	03	310	240	70
35	8	133	46189A00800133	Palma de Gandia	Cultivo	Rústico	Agrario	NR Agrios regadío	03	347	195	152
36	8	134	46189A00800134	Palma de Gandia	Cultivo	Rústico	Agrario	NR Agrios regadío	03	406	169	237
37	8	135	46189A00800135	Palma de Gandia	Cultivo	Rústico	Agrario	NR Agrios regadío	03	1.612	248	1.364
38	8	265	46189A00800265	Palma de Gandia	Cultivo	Rústico	Agrario	NR Agrios regadío	03	917	545	372
40	8	266	46189A00800266	Palma de Gandia	Cultivo	Rústico	Agrario	NR Agrios regadío	03	2.730	187	2.543
41	8	352	46189A00800352	Palma de Gandia	Cultivo	Rústico	Agrario	CR Labor o labradío regadío	02	1.472	448	1.024
42	8	353	46189A00800353	Palma de Gandia	Cultivo	Rústico	Agrario	NR Agrios regadío	03	1.472	751	721
43	8	276	46189A00800276	Palma de Gandia	Cultivo	Rústico	Agrario	NR Agrios regadío	03	1.617	14	1.603
44	8	277	46189A00800277	Palma de Gandia	Cultivo	Rústico	Agrario	NR Agrios regadío	03	1.750	431	1.319
45	8	278	46189A00800278	Palma de Gandia	Cultivo	Rústico	Agrario	NR Agrios regadío	03	441	441	0
46	8	593	46189A00800593	Palma de Gandia	Cultivo	Rústico	Agrario	NR Agrios regadío	03	2.936	42	2.894
47	8	11	46189A00800011	Palma de Gandia	Cultivo	Rústico	Agrario	NR Agrios regadío	03	583	77	506
48	8	131	46189A00800131	Palma de Gandia	Cultivo	Rústico	Agrario	NR Agrios regadío	03	4.191	99	4.092
49	8	262	46189A00800262	Palma de Gandia	Cultivo	Rústico	Agrario	NR Agrios regadío	03	396	118	278
50	8	261	46189A00800261	Palma de Gandia	Cultivo	Rústico	Agrario	NR Agrios regadío	03	748	60	688
51	8	263	46189A00800263	Palma de Gandia	Cultivo	Rústico	Agrario	NR Agrios regadío	03	2.617	89	2.528
52	8	346	46189A00800346	Palma de Gandia	Cultivo	Rústico	Agrario	NR Agrios regadío	03	784	30	754

PROYECTO BÁSICO DE CONEXIÓN AUTOVÍA CV-60 CON LA N-332.
TRAMO PALMA DE GANDIA – GANDIA

nº Orden	Polígono	Parcela	Referencia Catastral	Término Municipal	Cultivo / Construcción	Clase	Uso principal	Tipo (Cultivo / Aprovechamiento)	Intensidad Productiva	Superficie Total (m ²)	Superficie a expropiar (m ²)	Superficie sin expropiar (m ²)
53	8	347	46189A00800347	Palma de Gandia	Cultivo	Rústico	Agrario	NR Agrios regadío	03	2.083	41	2.042
54	8	350	46189A00800350	Palma de Gandia	Cultivo	Rústico	Agrario	NR Agrios regadío	03	881	17	864
55	8	354	46189A00800354	Palma de Gandia	Cultivo	Rústico	Agrario	NR Agrios regadío	03	757	51	706
56	8	356	46189A00800356	Palma de Gandia	Cultivo	Rústico	Agrario	NR Agrios regadío	03	992	28	964
57	8	357	46189A00800357	Palma de Gandia	Cultivo	Rústico	Agrario	NR Agrios regadío	03	784	17	767
58	8	588	46189A00800588	Palma de Gandia	Cultivo	Rústico	Agrario	NR Agrios regadío	03	1.198	411	787
59	8	170	46189A00800170	Palma de Gandia	Cultivo	Rústico	Agrario	NR Agrios regadío	03	690	287	403
60	8	608	46189A00800608	Palma de Gandia	Cultivo	Rústico	Agrario	NR Agrios regadío	03	1.413	471	942
61	8	173	46189A00800173	Palma de Gandia	Cultivo	Rústico	Agrario	NR Agrios regadío	03	1.328	260	1.068
62	8	62	46189A00800062	Palma de Gandia	Cultivo	Rústico	Agrario	NR Agrios regadío	03	1.360	137	1.223
63	8	61	46189A00800061	Palma de Gandia	Cultivo	Rústico	Agrario	NR Agrios regadío	03	1.627	83	1.544
64	8	60	46189A00800060	Palma de Gandia	Cultivo	Rústico	Agrario	NR Agrios regadío	03	2.693	52	2.641
67	1	221	46061A00100221	Benifla	Cultivo	Rústico	Agrario	NR Agrios regadío	02	733	164	569
69	1	126	46200A00100126	Potries	Cultivo	Rústico	Agrario	NR Agrios regadío	01	2.352	1198	1.154
70	1	219	46061A00100219	Benifla	Cultivo	Rústico	Agrario	NR Agrios regadío	02	1.323	345	978
71	1	218	46061A00100218	Benifla	Cultivo	Rústico	Agrario	NR Agrios regadío	02	896	81	815
72	1	144	46200A00100144	Potries	Cultivo	Rústico	Agrario	NR Agrios regadío	01	2.515	1403	1.112
75	1	143	46200A00100143	Potries	Cultivo	Rústico	Agrario	NR Agrios regadío	01	412	412	0
76	1	146	46200A00100146	Potries	Cultivo	Rústico	Agrario	NR Agrios regadío	01	1.026	800	226
77	1	149	46200A00100149	Potries	Cultivo	Rústico	Agrario	NR Agrios regadío	01	585	335	250
78	1	387	46200A00100387	Potries	Cultivo	Rústico	Agrario	NR Agrios regadío	01	531	249	282
79	1	150	46200A00100150	Potries	Cultivo	Rústico	Agrario	NR Agrios regadío	01	1.229	525	704
80	1	417	46200A00100417	Potries	Cultivo	Rústico	Agrario	TOTAL		383	188	195
								Subparcela a: NR Agrios regadío	01	316	157	159
								Subparcela b: E- Pastos	00	67	31	36
81	1	416	46200A00100416	Potries	Cultivo	Rústico	Agrario	NR Agrios regadío	01	308	143	165
82	1	282	46189A00800282	Palma de Gandia	Cultivo	Rústico	Agrario	NR Agrios regadío	03	1.499	3	1.496
83	1	418	46200A00100418	Potries	Cultivo	Rústico	Agrario	NR Agrios regadío	01	1.257	251	1.006
84	1	131	46200A00100131	Potries	Cultivo	Rústico	Agrario	NR Agrios regadío	01	1.007	52	955
85	1	137	46200A00100137	Potries	Cultivo	Rústico	Agrario	NR Agrios regadío	01	740	254	486
86	1	135	46200A00100135	Potries	Cultivo	Rústico	Agrario	NR Agrios regadío	01	614	149	465
87	1	134	46200A00100134	Potries	Cultivo	Rústico	Agrario	NR Agrios regadío	01	211	26	185
88	1	147	46200A00100147	Potries	Cultivo	Rústico	Agrario	NR Agrios regadío	01	1.129	120	1.009
89	1	148	46200A00100148	Potries	Cultivo	Rústico	Agrario	NR Agrios regadío	01	879	192	687
90	1	151	46200A00100151	Potries	Cultivo	Rústico	Agrario	NR Agrios regadío	01	661	298	363
91	1	351	46200A00100351	Potries	Cultivo	Rústico	Agrario	NR Agrios regadío	01	294	206	88

PROYECTO BÁSICO DE CONEXIÓN AUTOVÍA CV-60 CON LA N-332.
TRAMO PALMA DE GANDIA – GANDIA

nº Orden	Polígono	Parcela	Referencia Catastral	Término Municipal	Cultivo / Construcción	Clase	Uso principal	Tipo (Cultivo / Aprovechamiento)	Intensidad Productiva	Superficie Total (m ²)	Superficie a expropiar (m ²)	Superficie sin expropiar (m ²)
92	1	352	46200A00100352	Potries	Cultivo	Rústico	Agrario	TOTAL		279	279	0
								Subparcela a: NR Agrios regadío	01	232	232	0
								Subparcela b: E- Pastos	00	47	47	0
93	1	152	46200A00100152	Potries	Cultivo	Rústico	Agrario	NR Agrios regadío	01	266	266	0
94	1	153	46200A00100153	Potries	Cultivo	Rústico	Agrario	NR Agrios regadío	01	109	109	0
95	1	376	46200A00100376	Potries	Cultivo	Rústico	Agrario	NR Agrios regadío	02	186	40	146
96	1	388	46200A00100388	Potries	Cultivo	Rústico	Agrario	NR Agrios regadío	01	144	144	0
97	1	154	46200A00100154	Potries	Cultivo	Rústico	Agrario	NR Agrios regadío	01	258	258	0
98	1	155	46200A00100155	Potries	Cultivo	Rústico	Agrario	NR Agrios regadío	01	245	245	0
99	1	325	46200A00100325	Potries	Cultivo	Rústico	Agrario	NR Agrios regadío	01	1.019	342	677
100	1	326	46200A00100326	Potries	Cultivo	Rústico	Agrario	NR Agrios regadío	01	1.096	768	328
101	1	327	46200A00100327	Potries	Cultivo	Rústico	Agrario	NR Agrios regadío	01	1.117	1098	19
102	1	156	46200A00100156	Potries	Cultivo	Rústico	Agrario	NR Agrios regadío	01	652	652	0
103	1	157	46200A00100157	Potries	Cultivo	Rústico	Agrario	NR Agrios regadío	01	534	534	0
104	1	158	46200A00100158	Potries	Cultivo	Rústico	Agrario	NR Agrios regadío	01	721	721	0
105	1	370	46061A00100370	Benifla	Cultivo	Rústico	Agrario	NR Agrios regadío	02	186	186	0
110	1	328	46200A00100328	Potries	Cultivo	Rústico	Agrario	NR Agrios regadío	01	5.580	8	5.572
114	1	282	46200A00100282	Potries	Cultivo	Rústico	Agrario	NR Agrios regadío	02	2.227	76	2.151
115	1	280	46200A00100280	Potries	Cultivo	Rústico	Agrario	NR Agrios regadío	02	1.604	483	1.121
116	1	279	46200A00100279	Potries	Cultivo	Rústico	Agrario	NR Agrios regadío	02	3.564	770	2.794
117	1	159	46200A00100159	Potries	Cultivo	Rústico	Agrario	NR Agrios regadío	02	1.979	1979	0
118	1	389	46200A00100389	Potries	Cultivo	Rústico	Agrario	TOTAL		1.765	1765	0
								Subparcela a: NR Agrios regadío	02	1.571	1571	0
								Subparcela b: I- Improductivo	00	30	30	0
								Sibparcela c: E- Pastos	00	164	164	0
119	1	170	46200A00100170	Potries	Cultivo	Rústico	Agrario	NR Agrios regadío	01	915	915	0
120	1	173	46200A00100173	Potries	Cultivo	Rústico	Agrario	NR Agrios regadío	02	1.796	1796	0
121	1	174	46200A00100174	Potries	Cultivo	Rústico	Agrario	NR Agrios regadío	02	3.102	879	2.223
122	1	171	46200A00100171	Potries	Cultivo	Rústico	Agrario	NR Agrios regadío	01	1.570	1570	0
123	1	172	46200A00100172	Potries	Cultivo	Rústico	Agrario	NR Agrios regadío	02	2.605	2605	0
124	1	177	46200A00100177	Potries	Cultivo	Rústico	Agrario	TOTAL		1523	1040	483
								Subparcela a: NR Agrios regadío	02	1369	892	477
								Subparcela b: E- Pastos	00	154	147	7
125	1	178	46200A00100178	Potries	Cultivo	Rústico	Agrario	NR Agrios regadío	02	795	795	0
126	1	179	46200A00100179	Potries	Cultivo	Rústico	Agrario	NR Agrios regadío	03	289	289	0
127	1	180	46200A00100180	Potries	Cultivo	Rústico	Agrario	NR Agrios regadío	02	444	444	0


PROYECTO BÁSICO DE CONEXIÓN AUTOVÍA CV-60 CON LA N-332.
TRAMO PALMA DE GANDIA – GANDIA

nº Orden	Polígono	Parcela	Referencia Catastral	Término Municipal	Cultivo / Construcción	Clase	Uso principal	Tipo (Cultivo / Aprovechamiento)	Intensidad Productiva	Superficie Total (m ²)	Superficie a expropiar (m ²)	Superficie sin expropiar (m ²)
128	1	181	46200A00100181	Potries	Cultivo	Rústico	Agrario	NR Agrios regadío	02	2.546	729	1.817
133	2	17	46200A00200017	Potries	Cultivo	Rústico	Agrario	NR Agrios regadío	01	544	544	0
134	2	15	46200A00200015	Potries	Cultivo	Rústico	Agrario	NR Agrios regadío	01	619	159	460
135	2	16	46200A00200016	Potries	Cultivo	Rústico	Agrario	NR Agrios regadío	01	660	20	640
136	2	5	46200A00200005	Potries	Cultivo	Rústico	Agrario	NR Agrios regadío	01	779	779	0
137	2	7	46200A00200007	Potries	Cultivo	Rústico	Agrario	NR Agrios regadío	01	878	878	0
138	2	14	46200A00200014	Potries	Cultivo	Rústico	Agrario	NR Agrios regadío	01	1747	1747	0
139	2	4	46200A00200004	Potries	Cultivo	Rústico	Agrario	NR Agrios regadío	01	657	657	0
140	2	559	46200A00200559	Potries	Cultivo	Rústico	Agrario	NR Agrios regadío	01	868	868	0
141	2	520	46200A00200520	Potries	Cultivo	Rústico	Agrario	NR Agrios regadío	01	1021	1021	0
142	2	21	46200A00200021	Potries	Cultivo	Rústico	Agrario	NR Agrios regadío	01	2.612	1445	1.167
143	2	3	46200A00200003	Potries	Cultivo	Rústico	Agrario	NR Agrios regadío	01	443	443	0
144	2	8	46200A00200008	Potries	Cultivo	Rústico	Agrario	NR Agrios regadío	01	1.103	1103	0
145	2	13	46200A00200013	Potries	Cultivo	Rústico	Agrario	NR Agrios regadío	01	1336	1336	0
146	2	12	46200A00200012	Potries	Cultivo	Rústico	Agrario	NR Agrios regadío	01	1.046	1046	0
147	2	2	46200A00200002	Potries	Cultivo	Rústico	Agrario	NR Agrios regadío	01	700	700	0
148	2	1	46200A00200001	Potries	Cultivo	Rústico	Agrario	NR Agrios regadío	01	1.547	1547	0
149	2	9	46200A00200009	Potries	Cultivo	Rústico	Agrario	NR Agrios regadío	01	1.524	1524	0
150	2	10	46200A00200010	Potries	Cultivo	Rústico	Agrario	CR Labor o labradío regadío	00	1.303	1303	0
151	2	197	46200A00200197	Potries	Cultivo	Rústico	Agrario	NR Agrios regadío	01	1.742	825	917
152	2	198	46200A00200198	Potries	Cultivo	Rústico	Agrario	NR Agrios regadío	01	1.722	506	1.216
153	2	199	46200A00200199	Potries	Cultivo	Rústico	Agrario	NR Agrios regadío	01	2.007	225	1.782
154	2	204	46200A00200204	Potries	Cultivo	Rústico	Agrario	NR Agrios regadío	01	1.397	471	926
155	2	205	46200A00200205	Potries	Cultivo	Rústico	Agrario	NR Agrios regadío	01	311	311	0
156	2	196	46200A00200196	Potries	Cultivo	Rústico	Agrario	NR Agrios regadío	01	827	90	737
157	8	563	46189A00800563	Palma de Gandia	Cultivo	Rústico	Agrario	NR Agrios regadío	03	7.612	108	7.504
159	2	22	46200A00200022	Potries	Cultivo	Rústico	Agrario	NR Agrios regadío	01	1.953	1953	0
160	2	538	46200A00200538	Potries	Cultivo	Rústico	Agrario	NR Agrios regadío	01	1.576	139	1.437
161	2	23	46200A00200023	Potries	Cultivo	Rústico	Agrario	NR Agrios regadío	01	1.577	1504	73
162	2	31	46200A00200031	Potries	Cultivo	Rústico	Agrario	NR Agrios regadío	01	1.023	58	965
163	2	32	46200A00200032	Potries	Cultivo	Rústico	Agrario	NR Agrios regadío	01	582	424	158
165	2	554	46200A00200554	Potries	Cultivo	Rústico	Agrario	NR Agrios regadío	01	541	541	0
166	2	553	46200A00200553	Potries	Cultivo	Rústico	Agrario	NR Agrios regadío	01	631	5	626
167	2	493	46200A00200493	Potries	Cultivo	Rústico	Agrario	NR Agrios regadío	01	881	881	0
168	2	492	46200A00200492	Potries	Cultivo	Rústico	Agrario	NR Agrios regadío	01	1.556	1353	203
169	2	218	46200A00200218	Potries	Cultivo	Rústico	Agrario	NR Agrios regadío	01	4.954	4954	0
170	2	215	46200A00200215	Potries	Cultivo	Rústico	Agrario	NR Agrios regadío	01	8.303	536	7.767

PROYECTO BÁSICO DE CONEXIÓN AUTOVÍA CV-60 CON LA N-332.
TRAMO PALMA DE GANDIA – GANDIA

nº Orden	Polígono	Parcela	Referencia Catastral	Término Municipal	Cultivo / Construcción	Clase	Uso principal	Tipo (Cultivo / Aprovechamiento)	Intensidad Productiva	Superficie Total (m ²)	Superficie a expropiar (m ²)	Superficie sin expropiar (m ²)
171	2	518	46200A00200216	Potries	Cultivo	Rústico	Agrario	NR Agrios regadío	01	1.677	783	894
173	2	219	46200A00200219	Potries	Cultivo	Rústico	Agrario	NR Agrios regadío	01	3.299	2327	972
174	2	220	46200A00200220	Potries	Cultivo	Rústico	Agrario	NR Agrios regadío	01	1.190	741	449
175	2	221	46200A00200221	Potries	Cultivo	Rústico	Agrario	TOTAL		5.607	3018	2.589
								Subparcela a: NR Agrios regadío	01	5.560	3018	2.542
								Subparcela b: I- Improductivo	00	47	0	47
177	2	229	46200A00200229	Potries	Cultivo	Rústico	Agrario	NR Agrios regadío	01	1.081	346	735
178	2	228	46200A00200228	Potries	Cultivo	Rústico	Agrario	NR Agrios regadío	01	718	718	0
179	2	227	46200A00200227	Potries	Cultivo	Rústico	Agrario	NR Agrios regadío	01	953	953	0
180	2	494	46200A00200494	Potries	Cultivo	Rústico	Agrario	NR Agrios regadío	01	992	611	381
182	2	235	46200A00200235	Potries	Cultivo	Rústico	Agrario	NR Agrios regadío	01	1.413	922	491
183	2	226	46200A00200226	Potries	Cultivo	Rústico	Agrario	NR Agrios regadío	01	1.333	1333	0
184	2	225	46200A00200225	Potries	Cultivo	Rústico	Agrario	NR Agrios regadío	01	1.002	44	958
185	2	601	46200A00200601	Potries	Cultivo	Rústico	Agrario	NR Agrios regadío	02	1.218	373	845
186	2	602	46200A00200602	Potries	Cultivo	Rústico	Agrario	NR Agrios regadío	02	1.045	1045	0
187	2	603	46200A00200603	Potries	Cultivo	Rústico	Agrario	NR Agrios regadío	02	685	685	0
188	2	236	46200A00200236	Potries	Cultivo	Rústico	Agrario		02	2.364	2364	0
189	2	237	46200A00200237	Potries	Cultivo	Rústico	Agrario	NR Agrios regadío	02	859	859	0
190	2	238	46200A00200238	Potries	Cultivo	Rústico	Agrario	TOTAL		3.164	1658	1.506
								Subparcela a: NR Agrios regadío	02	2.890	1384	1.506
								Subparcela b: E- Pastos	00	274	274	0
192	2	43	46200A00200043	Potries	Cultivo	Rústico	Agrario	NR Agrios regadío	02	4.883	652	4.231
193	2	45	46200A00200045	Potries	Cultivo	Rústico	Agrario	NR Agrios regadío	02	1.445	887	558
194	2	44	46200A00200044	Potries	Cultivo	Rústico	Agrario	NR Agrios regadío	02	805	805	0
195	2	563	46200A00200563	Potries	Cultivo	Rústico	Agrario	NR Agrios regadío	02	754	679	75
196	2	564	46200A00200564	Potries	Cultivo	Rústico	Agrario	NR Agrios regadío	02	824	122	702
197	2	57	46200A00200057	Potries	Cultivo	Rústico	Agrario	NR Agrios regadío	02	1.616	1616	0
198	2	605	46200A00200605	Potries	Cultivo	Rústico	Agrario	NR Agrios regadío	02	1.149	40	1.109
199	2	62	46200A00200062	Potries	Cultivo	Rústico	Agrario	NR Agrios regadío	02	829	327	502
200	2	566	46200A00200566	Potries	Cultivo	Rústico	Agrario	NR Agrios regadío	02	930	726	204
201	2	565	46200A00200565	Potries	Cultivo	Rústico	Agrario	NR Agrios regadío	02	1.215	1215	0
202	2	58	46200A00200058	Potries	Cultivo	Rústico	Agrario	NR Agrios regadío	02	1.898	212	1.686

PROYECTO BÁSICO DE CONEXIÓN AUTOVÍA CV-60 CON LA N-332.
TRAMO PALMA DE GANDIA – GANDIA


nº Orden	Polígono	Parcela	Referencia Catastral	Término Municipal	Cultivo / Construcción	Clase	Uso principal	Tipo (Cultivo / Aprovechamiento)	Intensidad Productiva	Superficie Total (m ²)	Superficie a expropiar (m ²)	Superficie sin expropiar (m ²)
205	PD HUITENA 2		000510100YJ41A	Benifla	Construcción	Urbana	Industrial	Parcela construida sin división horizontal		93	93	0
												
206	1	140	46129A00100140	La Font d'En Carrós	Cultivo	Rústico	Agrario	TOTAL		3.124	691	2.433
								Subparcela a: NR Agrios regadío	03	3.112	571	2.541
								Subparcela b: I- Improductivo	00	12	0	12
207	1	748	46129A00100748	La Font d'En Carrós	Cultivo	Rústico	Agrario	NR Agrios regadío	03	940	940	0
208	1	138	46129A00100138	La Font d'En Carrós	Cultivo	Rústico	Agrario	NR Agrios regadío	03	653	211	442
209	1	746	46129A00100746	La Font d'En Carrós	Cultivo	Rústico	Agrario	NR Agrios regadío	03	725	623	102
210	1	747	46129A00100747	La Font d'En Carrós	Cultivo	Rústico	Agrario	TOTAL		884	884	0
								Subparcela a: NR Agrios regadío	03	747	747	0
								Subparclea b: I- Improductivo	00	137	137	0
211	1	288	46129A00100288	La Font d'En Carrós	Cultivo	Rústico	Agrario	NR Agrios regadío	03	721	401	320
212	1	287	46129A00100287	La Font d'En Carrós	Cultivo	Rústico	Agrario	NR Agrios regadío	03	828	828	0
213	1	286	46129A00100286	La Font d'En Carrós	Cultivo	Rústico	Agrario	NR Agrios regadío	03	1.894	968	926
214	1	209	46129A00100290	La Font d'En Carrós	Cultivo	Rústico	Agrario	NR Agrios regadío	03	689	689	0
215	1	291	46129A00100291	La Font d'En Carrós	Cultivo	Rústico	Agrario	NR Agrios regadío	03	805	611	194
216	1	292	46129A00100292	La Font d'En Carrós	Cultivo	Rústico	Agrario	NR Agrios regadío	03	1.307	464	843
217	1	293	46129A00100293	La Font d'En Carrós	Cultivo	Rústico	Agrario	NR Agrios regadío	03	2.030	23	2.007
218	1	931	46129A00100931	La Font d'En Carrós	Cultivo	Rústico	Agrario	NR Agrios regadío	03	804	151	653
219	1	438	46129A00100438	La Font d'En Carrós	Cultivo	Rústico	Agrario	NR Agrios regadío	03	1.137	645	492
220	1	716	46129A00100716	La Font d'En Carrós	Cultivo	Rústico	Agrario	NR Agrios regadío	03	561	561	0
221	1	439	46129A00100439	La Font d'En Carrós	Cultivo	Rústico	Agrario	NR Agrios regadío	03	580	516	64
222	1	440	46129A00100440	La Font d'En Carrós	Cultivo	Rústico	Agrario	NR Agrios regadío	03	781	781	0
223	1	756	46129A00100756	La Font d'En Carrós	Cultivo	Rústico	Agrario	NR Agrios regadío	03	605	605	0
224	1	299	46129A00100299	La Font d'En Carrós	Cultivo	Rústico	Agrario	NR Agrios regadío	03	1.445	1008	437
225	1	298	46129A00100298	La Font d'En Carrós	Cultivo	Rústico	Agrario	NR Agrios regadío	03	655	409	246

PROYECTO BÁSICO DE CONEXIÓN AUTOVÍA CV-60 CON LA N-332.
TRAMO PALMA DE GANDIA – GANDIA

nº Orden	Polígono	Parcela	Referencia Catastral	Término Municipal	Cultivo / Construcción	Clase	Uso principal	Tipo (Cultivo / Aprovechamiento)	Intensidad Productiva	Superficie Total (m ²)	Superficie a expropiar (m ²)	Superficie sin expropiar (m ²)
226	1	297	46129A00100297	La Font d'En Carrós	Cultivo	Rústico	Agrario	NR Agrios regadío	03	887	379	508
227	1	296	46129A00100296	La Font d'En Carrós	Cultivo	Rústico	Agrario	NR Agrios regadío	03	1.555	290	1.265
228	1	300	46129A00100300	La Font d'En Carrós	Cultivo	Rústico	Agrario	NR Agrios regadío	03	598	598	0
229	1	755	46129A00100755	La Font d'En Carrós	Cultivo	Rústico	Agrario	NR Agrios regadío	03	408	408	0
230	1	442	46129A00100442	La Font d'En Carrós	Cultivo	Rústico	Agrario	NR Agrios regadío	03	1.680	8	1.672
231	1	441	46129A00100441	La Font d'En Carrós	Cultivo	Rústico	Agrario	NR Agrios regadío	03	1.041	198	843
232	1	304	46129A00100304	La Font d'En Carrós	Cultivo	Rústico	Agrario	NR Agrios regadío	03	796	294	502
233	1	303	46129A00100303	La Font d'En Carrós	Cultivo	Rústico	Agrario	NR Agrios regadío	03	1.134	696	438
234	1	301	46129A00100301	La Font d'En Carrós	Cultivo	Rústico	Agrario	NR Agrios regadío	03	746	746	0
235	1	302	46129A00100302	La Font d'En Carrós	Cultivo	Rústico	Agrario	NR Agrios regadío	03	683	440	243
237	1	150	46129A00100150	La Font d'En Carrós	Cultivo	Rústico	Agrario	NR Agrios regadío	03	356	356	0
238	1	149	46129A00100149	La Font d'En Carrós	Cultivo	Rústico	Agrario	NR Agrios regadío	03	417	355	62
239	1	148	46129A00100148	La Font d'En Carrós	Cultivo	Rústico	Agrario	NR Agrios regadío	03	549	310	239
240	1	147	46129A00100147	La Font d'En Carrós	Cultivo	Rústico	Agrario	NR Agrios regadío	03	788	218	570
241	1	151	46129A00100151	La Font d'En Carrós		Rústico	Agrario	TOTAL		1.572	1572	0
					Construcción		Agrario			12	12	0
					Construcción		Agrario			7	7	0
					Construcción		Porche 100%			26	26	0
					Construcción		Almacén			8	8	0
					Cultivo			NR Agrios regadío	03	1.519	1519	0
242	1	152	46129A00100152	La Font d'En Carrós	Cultivo	Rústico	Agrario	NR Agrios regadío	03	2.048	1259	789
243	1	153	46129A00100153	La Font d'En Carrós	Cultivo	Rústico	Agrario	NR Agrios regadío	03	3.914	1452	2.462
244	1	154	46129A00100154	La Font d'En Carrós	Cultivo	Rústico	Agrario	NR Agrios regadío	03	3.019	1424	1.595
246	1	11	46129A00100011	La Font d'En Carrós	Cultivo	Rústico	Agrario	NR Agrios regadío	03	4.176	1085	3.091
247	1	12	46129A00100012	La Font d'En Carrós	Cultivo	Rústico	Agrario	NR Agrios regadío	03	3.498	3498	0
248	1	13	46129A00100013	La Font d'En Carrós	Cultivo	Rústico	Agrario	NR Agrios regadío	03	3.811	2457	1.354



PROYECTO BÁSICO DE CONEXIÓN AUTOVÍA CV-60 CON LA N-332.
TRAMO PALMA DE GANDIA – GANDIA

nº Orden	Polígono	Parcela	Referencia Catastral	Término Municipal	Cultivo / Construcción	Clase	Uso principal	Tipo (Cultivo / Aprovechamiento)	Intensidad Productiva	Superficie Total (m²)	Superficie a expropiar (m²)	Superficie sin expropiar (m²)
249	1	14	46129A00100014	La Font d'En Carrós		Rústico	Agrario	TOTAL		4.854	313	4.541
					Construcción:		Agrario			349	0	349
												
					Cultivo	Rústico	Agrario	NR Agrios regadío	03	4.505	313	4.192
250	1	16	46129A00100016	La Font d'En Carrós	Cultivo	Rústico	Agrario	CR Labor o labradío regadío	00	2.618	1988	630
251	1	18	46129A00100018	La Font d'En Carrós	Cultivo	Rústico	Agrario	NR Agrios regadío	03	1.097	1097	0
252	1	7	46129A00100007	La Font d'En Carrós	Cultivo	Rústico	Agrario	NR Agrios regadío	03	807	807	0
253	1	733	46129A00100733	La Font d'En Carrós	Cultivo	Rústico	Agrario	NR Agrios regadío	03	1.166	1166	0
254	1	822	46129A00100822	La Font d'En Carrós	Cultivo	Rústico	Agrario	NR Agrios regadío	03	804	804	0
255	1	17	46129A00100017	La Font d'En Carrós	Cultivo	Rústico	Agrario	NR Agrios regadío	03	1.227	1227	0
256	1	160	46129A00100160	La Font d'En Carrós	Cultivo	Rústico	Agrario	TOTAL		2.145	2145	0
								Subparcela a: NR Agrios regadío	03	2.128	2128	0
								Subparcela b: I- Improductivo	00	17	17	0
257	1	161	46129A00100161	La Font d'En Carros	Cultivo	Rústico	Agrario	NR Agrios regadío	03	963	963	0
258	1	162	46129A00100162	La Font d'En Carros	Cultivo	Rústico	Agrario	NR Agrios regadío	03	357	357	0
259	1	155	46129A00100155	La Font d'En Carros	Cultivo	Rústico	Agrario	NR Agrios regadío	03	867	358	509
260	1	157	46129A00100157	La Font d'En Carros	Cultivo	Rústico	Agrario	NR Agrios regadío	03	3.029	2398	631
261	1	704	46129A00100704	La Font d'En Carros	Cultivo	Rústico	Agrario	NR Agrios regadío	03	776	23	753
262	1	705	46129A00100705	La Font d'En Carros	Cultivo	Rústico	Agrario	NR Agrios regadío	03	716	194	522
263	1	311	46129A00100311	La Font d'En Carros	Cultivo	Rústico	Agrario	NR Agrios regadío	03	1.334	666	668
264	1	706	46129A00100706	La Font d'En Carros	Cultivo	Rústico	Agrario	NR Agrios regadío	03	715	159	556
265	1	835	46129A00100835	La Font d'En Carros	Cultivo	Rústico	Agrario	NR Agrios regadío	03	647	647	0
266	1	158	46129A00100158	La Font d'En Carros	Cultivo	Rústico	Agrario	NR Agrios regadío	03	668	668	0
267	1	159	46129A00100159	La Font d'En Carros	Cultivo	Rústico	Agrario	NR Agrios regadío	03	739	739	0
268	1	137	46129A00100137	La Font d'En Carros	Cultivo	Rústico	Agrario	NR Agrios regadío	03	943	1	942
273	5	310	46055A00500310	Beniarjo	Cultivo	Rústico	Agrario	NR Agrios regadío	01	620	44	576

PROYECTO BÁSICO DE CONEXIÓN AUTOVÍA CV-60 CON LA N-332.
TRAMO PALMA DE GANDIA – GANDIA

nº Orden	Polígono	Parcela	Referencia Catastral	Término Municipal	Cultivo / Construcción	Clase	Uso principal	Tipo (Cultivo / Aprovechamiento)	Intensidad Productiva	Superficie Total (m ²)	Superficie a expropiar (m ²)	Superficie sin expropiar (m ²)
274	1	96	46210A00100096	Rafelcofer		Rústico	Agrario	TOTAL		3.140	2148	992
			46210A001000960001TH		Construcción	Rústico	Agrario			28	0	28
					Construcción	Rústico	Obr Urb Int			96	10	86
					E-Pastos	Rústico		Subparcela b: E- Pastos		119	28	91
			46210A001000960000RG		Cultivo	Rústico	Agrario	Subparcela a: NR Agrios regadío		2.897	2110	787
276	1	945	46129A00100945	La Font d'En Carros	Cultivo	Rústico	Agrario	TOTAL		4.236	100	4.136
								Subparcela a: NR Agrios regadío	03	1.790	93	1.697
								Subparcela b:NR Agrios regadío	03	2.353	0	2.353
								Subparcela c:E-Pastos	00	84	0	84
								Subparcela d: I-Improductivo	00	9	8	1
277			46129A00100021	La Font d'En Carros	Cultivo	Rústico	Agrario	TOTAL		4.320	50	4.270
								Subparcela a: NR Agrios regadío	03	2.215	0	2.215
								Subparcela b:NR Agrios regadío	02	436	0	436
								Subparcela c:NR Agrios regadío	03	1.625	41	1.584
								Subparcela d: I-Improductivo	00	34	0	34
								Subparcela e: I-Improductivo	00	10	10	0
278	1	20	46129A00100020	La Font d'En Carros	Cultivo	Rústico	Agrario	NR Agrios regadío	03	8.217	950	7.267
280	1	95	46210A00100095	Rafelcofer	Cultivo	Rústico	Agrario	NR Agrios regadío	03	4.700	3651	1.049
281	1	94	46210A00100094	Rafelcofer	Cultivo	Rústico	Agrario	NR Agrios regadío	03	2.510	423	2.087
283	1	93	46210A00100093	Rafelcofer	Cultivo	Rústico	Agrario	NR Agrios regadío	03	10.500	992	9.508
286	5	105	46055A00500105	Beniarjo	Cultivo	Rústico	Agrario	NR Agrios regadío	01	1.028	93	935
287	5	104	46055A00500104	Beniarjo	Cultivo	Rústico	Agrario	NR Agrios regadío	01	834	734	100
288	5	103	46055A00500103	Beniarjo	Cultivo	Rústico	Agrario	NR Agrios regadío	01	2.868	49	2.819
289	1	97	46210A00100097	Rafelcofer	Cultivo	Rústico	Agrario	NR Agrios regadío	03	1.754	1320	434
290	1	98	46210A00100098	Rafelcofer	Cultivo	Rústico	Agrario	NR Agrios regadío	03	2.786	2529	257
291	1	317	46210A00100317	Rafelcofer	Cultivo	Rústico	Agrario	NR Agrios regadío	03	798	798	0
292	1	99	46210A00100099	Rafelcofer	Cultivo	Rústico	Agrario	NR Agrios regadío	03	1.043	1043	0
293	1	101	46210A00100101	Rafelcofer	Cultivo	Rústico	Agrario	NR Agrios regadío	02	2.747	2747	0

PROYECTO BÁSICO DE CONEXIÓN AUTOVÍA CV-60 CON LA N-332.
TRAMO PALMA DE GANDIA – GANDIA

nº Orden	Polígono	Parcela	Referencia Catastral	Término Municipal	Cultivo / Construcción	Clase	Uso principal	Tipo (Cultivo / Aprovechamiento)	Intensidad Productiva	Superficie Total (m ²)	Superficie a expropiar (m ²)	Superficie sin expropiar (m ²)
295	1	104	46210A00100104	Rafelcofer	Cultivo	Rústico	Agrario	NR Agrios regadío	03	1.257	35	1.222
296	1	358	46210A00100358	Rafelcofer	Cultivo	Rústico	Agrario	NR Agrios regadío	02	849	98	751
297	1	103	46210A00100103	Rafelcofer	Cultivo	Rústico	Agrario	NR Agrios regadío	03	722	122	600
298	1	102	46210A00100102	Rafelcofer	Cultivo	Rústico	Agrario	NR Agrios regadío	02	1.852	532	1.320
299	1	192	46210A00100192	Rafelcofer	Cultivo	Rústico	Agrario	NR Agrios regadío	03	3.498	2456	1.042
300	1	318	46210A00100318	Rafelcofer	Cultivo	Rústico	Agrario	NR Agrios regadío	03	1.088	1088	0
301	1	191	46210A00100191	Rafelcofer	Cultivo	Rústico	Agrario	NR Agrios regadío	03	1.052	1010	42
302	1	319	46210A00100319	Rafelcofer	Cultivo	Rústico	Agrario	NR Agrios regadío	03	1.242	598	644
303	1	190	46210A00100190	Rafelcofer	Cultivo	Rústico	Agrario	NR Agrios regadío	03	1.259	1	1.258
304	1	198	46210A00100198	Rafelcofer	Cultivo	Rústico	Agrario	NR Agrios regadío	03	1282	1211	71
305	1	197	46210A00100197	Rafelcofer	Cultivo	Rústico	Agrario	NR Agrios regadío	03	895	895	0
306	1	196	46210A00100196	Rafelcofer	Cultivo	Rústico	Agrario	NR Agrios regadío	03	630	630	0
307	1	274	46210A00100274	Rafelcofer	Cultivo	Rústico	Agrario	NR Agrios regadío	02	370	370	0
308	1	275	46210A00100275	Rafelcofer	Cultivo	Rústico	Agrario	NR Agrios regadío	03	457	457	0
309	1	273	46210A00100273	Rafelcofer	Cultivo	Rústico	Agrario	NR Agrios regadío	03	1.875	1622	253
310	1	194	46210A00100194	Rafelcofer	Cultivo	Rústico	Agrario	NR Agrios regadío	03	619	287	332
311	1	193	46210A00100193	Rafelcofer	Cultivo	Rústico	Agrario	NR Agrios regadío	03	824	150	674
312	1	334	46210A00100337	Rafelcofer	Cultivo	Rústico	Agrario	NR Agrios regadío	03	334	262	72
313	1	199	46210A00100199	Rafelcofer	Cultivo	Rústico	Agrario	NR Agrios regadío	03	1133	717	416
314	1	338	46210A00100338	Rafelcofer	Cultivo	Rústico	Agrario	NR Agrios regadío	03	432	209	223
315	1	200	46210A00100200	Rafelcofer	Cultivo	Rústico	Agrario	NR Agrios regadío	03	1549	528	1.021
317	1	201	46210A00100201	Rafelcofer	Cultivo	Rústico	Agrario	NR Agrios regadío	03	918	918	0
318	1	202	46210A00100202	Rafelcofer	Cultivo	Rústico	Agrario	NR Agrios regadío	03	851	851	0
319	1	203	46210A00100203	Rafelcofer	Cultivo	Rústico	Agrario	NR Agrios regadío	03	1.776	1533	243
320	1	204	46210A00100204	Rafelcofer	Cultivo	Rústico	Agrario	NR Agrios regadío	03	1.539	263	1.276
321	1	276	46210A00100276	Rafelcofer	Cultivo	Rústico	Agrario	NR Agrios regadío	03	1.336	1264	72
322	1	288	46210A00100288	Rafelcofer	Cultivo	Rústico	Agrario	NR Agrios regadío	03	798	489	309
323	1	308	46210A00100308	Rafelcofer	Cultivo	Rústico	Agrario	NR Agrios regadío	02	798	358	440
324	1	277	46210A00100277	Rafelcofer	Cultivo	Rústico	Agrario	NR Agrios regadío	03	469	249	220
325	1	289	46210A00100289	Rafelcofer	Cultivo	Rústico	Agrario	NR Agrios regadío	03	1.355	72	1.284
327	1	365	46210A00100365	Rafelcofer	Cultivo	Rústico	Agrario	NR Agrios regadío	03	1101	259	842
328	1	333	46210A00100333	Rafelcofer	Cultivo	Rústico	Agrario	NR Agrios regadío	03	732	151	581
330	1	125	46210A00100125	Rafelcofer	Cultivo	Rústico	Agrario	NR Agrios regadío	03	4087	3577	510
331	1	10	46210A00100010	Rafelcofer	Cultivo	Rústico	Agrario	NR Agrios regadío	02	1659	787	872
332	1	362	46210A00100362	Rafelcofer	Cultivo	Rústico	Agrario	NR Agrios regadío	02	782	671	111
333	5	52	46055A00500052	Beniarjo	Cultivo	Rústico	Agrario	NR Agrios regadío	01	1.790	12	1.778
348	1	245	46210A00100245	Rafelcofer	Cultivo	Rústico	Agrario	NR Agrios regadío	03	29	2	27


PROYECTO BÁSICO DE CONEXIÓN AUTOVÍA CV-60 CON LA N-332.
TRAMO PALMA DE GANDIA – GANDIA

nº Orden	Polígono	Parcela	Referencia Catastral	Término Municipal	Cultivo / Construcción	Clase	Uso principal	Tipo (Cultivo / Aprovechamiento)	Intensidad Productiva	Superficie Total (m ²)	Superficie a expropiar (m ²)	Superficie sin expropiar (m ²)
349	1	184	46210A00100184	Rafelcofer	Cultivo	Rústico	Agrario	NR Agrios regadío	02	4.081	398	3.683
350	1	91	46210A00100091	Rafelcofer	Cultivo	Rústico	Agrario	NR Agrios regadío	02	2.244	234	2.010
351	5	44	46055A00500044	Beniarjo	Cultivo	Rústico	Agrario	CR Labor o labradío regadío	00	8534	743	7.791
352	5	40	46055A00500040	Beniarjo	Cultivo	Rústico	Agrario	NR Agrios regadío	02	5.371	35	5.336
353	5	43	46055A00500043	Beniarjo	Cultivo	Rústico	Agrario	NR Agrios regadío	02	1140	1131	9
354	5	41	46055A00500041	Beniarjo	Cultivo	Rústico	Agrario	TOTAL		1608	449	1.159
								Subparcela a: NR Agrios regadío	02	1587	449	1.138
								Subparcela b: I- Improductivo	00	21	1	20
357	1	14	46210A00100014	Rafelcofer	Cultivo	Rústico	Agrario	NR Agrios regadío	02	809	809	0
358	1	290	46210A00100290	Rafelcofer	Cultivo	Rústico	Agrario	NR Agrios regadío	02	864	864	0
360	1	17	46210A00100017	Rafelcofer	Cultivo	Rústico	Agrario	NR Agrios regadío	02	480	150	330
361	1	16	46210A00100016	Rafelcofer	Cultivo	Rústico	Agrario	NR Agrios regadío	02	692	692	0
362	1	15	46210A00100015	Rafelcofer	Cultivo	Rústico	Agrario	NR Agrios regadío	02	967	967	0
363	1	18	46210A00100018	Rafelcofer	Cultivo	Rústico	Agrario	NR Agrios regadío	02	1.353	1182	171
364	1	263	46210A00100263	Rafelcofer	Cultivo	Rústico	Agrario	NR Agrios regadío	02	861	743	118
365	1	367	46210A00100367	Rafelcofer	Cultivo	Rústico	Agrario	NR Agrios regadío	02	705	705	0
366	1	19	46210A00100019	Rafelcofer	Cultivo	Rústico	Agrario	TOTAL		632	632	0
								Subparcela a: NR Agrios regadío	02	513	513	0
								Subparcela b: E- Pastos	00	119	119	0
367	1	20	46210A00100020	Rafelcofer	Cultivo	Rústico	Agrario	NR Agrios regadío	02	912	912	0
368	1	21	46210A00100021	Rafelcofer	Cultivo	Rústico	Agrario	NR Agrios regadío	02	990	990	0
369	5	299	46055A00500299	Beniarjo	Cultivo	Rústico	Agrario	NR Agrios regadío	02	1.329	2	1.327
370	1	34	46055A00500034	Beniarjo	Cultivo	Rústico	Agrario	NR Agrios regadío	02	1.593	122	1.471
371	1	22	46210A00100022	Rafelcofer	Cultivo	Rústico	Agrario	NR Agrios regadío	02	1.339	1339	0
372	1	23	46210A00100023	Rafelcofer	Cultivo	Rústico	Agrario	NR Agrios regadío	02	1.142	1142	0
373	1	134	46210A00100134	Rafelcofer	Cultivo	Rústico	Agrario	NR Agrios regadío	03	735	735	0
374	1	334	46210A00100334	Rafelcofer	Cultivo	Rústico	Agrario	NR Agrios regadío	03	434	434	0
375	1	135	46210A00100135	Rafelcofer	Cultivo	Rústico	Agrario	NR Agrios regadío	03	1.422	1422	0
377	1	270	46210A00100270	Rafelcofer	Cultivo	Rústico	Agrario	NR Agrios regadío	03	1.395	873	522
378	1	281	46210A00100281	Rafelcofer	Cultivo	Rústico	Agrario	NR Agrios regadío	03	680	680	0
379	1	132	46210A00100132	Rafelcofer	Cultivo	Rústico	Agrario	NR Agrios regadío	03	3736	3736	0
380	1	131	46210A00100131	Rafelcofer	Cultivo	Rústico	Agrario	NR Agrios regadío	03	1750	1750	0
381	1	130	46210A00100130	Rafelcofer	Cultivo	Rústico	Agrario	NR Agrios regadío	02	1854	1854	0
382	1	133	46210A00100133	Rafelcofer	Cultivo	Rústico	Agrario	NR Agrios regadío	03	793	793	0

PROYECTO BÁSICO DE CONEXIÓN AUTOVÍA CV-60 CON LA N-332.
TRAMO PALMA DE GANDIA – GANDIA

nº Orden	Polígono	Parcela	Referencia Catastral	Término Municipal	Cultivo / Construcción	Clase	Uso principal	Tipo (Cultivo / Aprovechamiento)	Intensidad Productiva	Superficie Total (m²)	Superficie a expropiar (m²)	Superficie sin expropiar (m²)
383	1	293	46210A00100293	Rafelcofer	Cultivo	Rústico	Agrario	NR Agrios regadío	03	743	225	518
384	1	127	46210A00100127	Rafelcofer	Cultivo	Rústico	Agrario	NR Agrios regadío	03	1660	1660	0
385	1	269	46210A00100269	Rafelcofer	Cultivo	Rústico	Agrario	NR Agrios regadío	03	839	839	0
386	1	268	46210A00100268	Rafelcofer	Cultivo	Rústico	Agrario	NR Agrios regadío	03	675	675	0
387	1	129	46210A00100129	Rafelcofer	Cultivo	Rústico	Agrario	TOTAL		1109	826	283
								Subparcela a: NR Agrios regadío	03	975	764	211
								Subparcela b: E- Pastos	00	134	62	72
387bis	1	222	46210A00100222	Rafelcofer	Cultivo	Rústico	Agrario	NR Agrios regadío	03	1957	9	1.948
388	1	128	46210A00100128	Rafelcofer	Cultivo	Rústico	Agrario	NR Agrios regadío	03	788	788	0
390	1	219	46210A00100219	Rafelcofer	Cultivo	Rústico	Agrario	NR Agrios regadío	03	4828	2592	2.236
391	1	218	46210A00100218	Rafelcofer	Cultivo	Rústico	Agrario	NR Agrios regadío	03	896	380	516
392	1	340	46210A00100340	Rafelcofer	Cultivo	Rústico	Agrario	NR Agrios regadío	03	698	263	435
393	1	217	46210A00100217	Rafelcofer	Cultivo	Rústico	Agrario	NR Agrios regadío	03	590	226	364
394	1	216	46210A00100216	Rafelcofer	Cultivo	Rústico	Agrario	NR Agrios regadío	03	926	359	567
395	1	250	46210A00100250	Rafelcofer	Cultivo	Rústico	Agrario	NR Agrios regadío	03	1.756	726	1.030
397	1	357	46210A00100357	Rafelcofer	Cultivo	Rústico	Agrario	E- Pastos	00	380	380	0
398	1	251	46210A00100251	Rafelcofer	Cultivo	Rústico	Agrario	NR Agrios regadío	02	3.007	286	2.721
399	1	320	46210A00100320	Rafelcofer	Cultivo	Rústico	Agrario	NR Agrios regadío	03	408	68	340
400	1	237	46210A00100237	Rafelcofer	Cultivo	Rústico	Agrario	NR Agrios regadío	03	1.281	753	528
401	1	335	46210A00100335	Rafelcofer		Rústico	Industrial agr.	TOTAL		2.489	794	1.695
					Construcción		Agrario			281	0	281
					Construcción		Obr Urb Int			2.208	794	1.414
402	1	58	46210A00100058	Rafelcofer	Cultivo	Rústico	Agrario	NR Agrios regadío	02	2.688	746	1.942
402bis	1	59	46210A00100059	Rafelcofer	Cultivo	Rústico	Agrario	NR Agrios regadío	02	3.124	52	3.072
403	5	33	46055A00500033	Beniarjo	Cultivo	Rústico	Agrario	NR Agrios regadío	02	1.992	958	1.034
404	5	32	46055A00500032	Beniarjo	Cultivo	Rústico	Agrario	NR Agrios regadío	02	597	503	94

PROYECTO BÁSICO DE CONEXIÓN AUTOVÍA CV-60 CON LA N-332.
TRAMO PALMA DE GANDIA – GANDIA

nº Orden	Polígono	Parcela	Referencia Catastral	Término Municipal	Cultivo / Construcción	Clase	Uso principal	Tipo (Cultivo / Aprovechamiento)	Intensidad Productiva	Superficie Total (m ²)	Superficie a expropiar (m ²)	Superficie sin expropiar (m ²)
406	5	31	46055A00500031	Beniarjo		Rústico	Agrario	TOTAL		3.720	3151	569
					Construcción:		Vivienda P0					
								R Rehabilitación integral		66	4	62
							Almacén P0	R Rehabilitación integral		42	23	19
							Vivienda P1	R Rehabilitación integral		108	0	108
					Cultivo			Subparcela a: NR Agrios regadío	02	3395	3076	319
								Subparcela b: I- Improductivo	00	109	48	61
407	5	25	46055A00500025	Beniarjo	Cultivo	Rústico	Agrario	NR Agrios regadío	02	1.392	232	1.160
408	5	26	46055A00500026	Beniarjo	Cultivo	Rústico	Agrario	NR Agrios regadío	02	760	760	0
409	5	305	46055A005000305	Beniarjo	Cultivo	Rústico	Agrario	NR Agrios regadío	02	830	475	355
410	5	29	46055A00500029	Beniarjo	Cultivo	Rústico	Agrario	NR Agrios regadío	02	1.720	1720	0
411	5	30	46055A00500030	Beniarjo	Cultivo	Rústico	Agrario	NR Agrios regadío	02	709	709	0
412	5	342	46055A005000342	Beniarjo	Cultivo	Rústico	Agrario	NR Agrios regadío	02	894	894	0
413	5	298	46055A005000298	Beniarjo	Cultivo	Rústico	Agrario	NR Agrios regadío	02	1.538	895	643
414	1	24	46210A00100024	Rafelcofer	Cultivo	Rústico	Agrario	NR Agrios regadío	02	944	944	0
415	1	346	46210A001000346	Rafelcofer	Cultivo	Rústico	Agrario	NR Agrios regadío	03	990	990	0
416	1	136	46210A00100136	Rafelcofer	Cultivo	Rústico	Agrario	NR Agrios regadío	03	1.689	1329	360
417	1	348	46210A001000348	Rafelcofer	Cultivo	Rústico	Agrario	NR Agrios regadío	02	1.501	561	940
418	1	349	46210A001000349	Rafelcofer	Cultivo	Rústico	Agrario	NR Agrios regadío	02	1.285	72	1.213
419	1	25	46210A00100025	Rafelcofer	Cultivo	Rústico	Agrario	NR Agrios regadío	02	234	234	0
420	1	321	46210A001000321	Rafelcofer	Cultivo	Rústico	Rústico	NR Agrios regadío	02	206	64	142
420bis	1	322	46210A001000322	Rafelcofer	Cultivo	Rústico	Rústico	NR Agrios regadío	03	186	1	185
422	5	238	46055A005000238	Beniarjo	Cultivo	Rústico	Agrario	NR Agrios regadío	02	1.698	132	1.566
424	4	101	46055A00400101	Beniarjo	Cultivo	Rústico	Agrario	TOTAL		15.504	5.957	9.547
								Subparcela a: NR Agrios regadío	01	15.295	5956	9.339
								Subparcela b: E- Pastos	00	126	1	125
								Subparcela c: I- Improductivo	00	83	0	83
425	4	180	46055A00400180	Beniarjo	Cultivo	Rústico	Agrario	NR Agrios regadío	01	3.019	303	2.716
427	4	96	46055A00400096	Beniarjo	Cultivo	Rústico	Agrario	NR Agrios regadío	01	3.864	1404	2.460
428	4	95	46055A00400095	Beniarjo	Cultivo	Rústico	Agrario	NR Agrios regadío	01	4.533	2347	2.186

PROYECTO BÁSICO DE CONEXIÓN AUTOVÍA CV-60 CON LA N-332.
TRAMO PALMA DE GANDIA – GANDIA

nº Orden	Polígono	Parcela	Referencia Catastral	Término Municipal	Cultivo / Construcción	Clase	Uso principal	Tipo (Cultivo / Aprovechamiento)	Intensidad Productiva	Superficie Total (m ²)	Superficie a expropiar (m ²)	Superficie sin expropiar (m ²)
429	4	94	46055A00400094	Beniarjo	Cultivo	Rústico	Agrario	NR Agrios regadío	01	1.638	778	860

PROYECTO BÁSICO DE CONEXIÓN AUTOVÍA CV-60 CON LA N-332.
TRAMO PALMA DE GANDIA – GANDIA

nº Orden	Polígono	Parcela	Referencia Catastral	Término Municipal	Cultivo / Construcción	Clase	Uso principal	Tipo (Cultivo / Aprovechamiento)	Intensidad Productiva	Superficie Total (m ²)	Superficie a expropiar (m ²)	Superficie sin expropiar (m ²)
430	4	65	46055A00400065	Beniarjo	Cultivo	Rústico	Agrario	NR Agrios regadío	01	2.208	43	2.165
431	4	216	46055A00400216	Beniarjo	Cultivo	Rústico	Agrario	NR Agrios regadío	01	3.243	103	3.140
432	4	191	46055A00400191	Beniarjo	Cultivo	Rústico	Agrario	NR Agrios regadío	01	4.694	1345	3.349
433	4	64	46055A00400064	Beniarjo	Cultivo	Rústico	Agrario	NR Agrios regadío	01	4.189	2530	1.659
434	4	60	46055A00400060	Beniarjo	Cultivo	Rústico	Agrario	NR Agrios regadío	01	3.827	1966	1.861
435	4	175	46055A00400175	Beniarjo	Cultivo	Rústico	Agrario	NR Agrios regadío	01	2.335	1215	1.120
437	4	57	46055A00400057	Beniarjo	Cultivo	Rústico	Agrario	NR Agrios regadío	01	2.446	322	2.124
440	4	61	46055A00400061	Beniarjo	Cultivo	Rústico	Agrario	NR Agrios regadío	02	1.614	1614	0
441	4	176	46055A00400176	Beniarjo	Cultivo	Rústico	Agrario	NR Agrios regadío	02	1.682	119	1.563
442	4	226	46055A00400226	Beniarjo	Cultivo	Rústico	Agrario	NR Agrios regadío	02	3.522	118	3.404
443	4	63	46055A00400063	Beniarjo	Cultivo	Rústico	Agrario	NR Agrios regadío	02	4.002	2	4.000
444	4	62	46055A00400062	Beniarjo	Cultivo	Rústico	Agrario	NR Agrios regadío	00	3.158	223	2.935
447	2	73	46034A00200073	Almoines	Cultivo	Rústico	Agrario	NR Agrios regadío	02	5.026	792	4.234
448	2	74	46034A00200074	Almoines	Cultivo	Rústico	Agrario	TOTAL		3.195	309	2.886
								Subparcela a: NR Agrios regadío	02	2.934	112	2.822
								Subparcela b: E- Pastos	00	261	197	64
450	2	220	46034A00200220	Almoines	Cultivo	Rústico	Agrario	NR Agrios regadío	01	4.310	824	3.486
452	2	71	46034A00200071	Almoines	Cultivo	Rústico	Agrario	NR Agrios regadío	02	1.802	1802	0
453	2	70	46034A00200070	Almoines	Cultivo	Rústico	Agrario	NR Agrios regadío	02	985	985	0
454	2	458	46034A00200458	Almoines	Cultivo	Rústico	Agrario	NR Agrios regadío	02	760	760	0
455	2	459	46034A00200459	Almoines	Cultivo	Rústico	Agrario	NR Agrios regadío	02	993	993	0
456	2	218	46034A00200218	Almoines	Cultivo	Rústico	Agrario	NR Agrios regadío	02	1.449	1449	0
457	2	410	46034A00200410	Almoines	Cultivo	Rústico	Agrario	NR Agrios regadío	01	1.307	1307	0
458	2	68	46034A00200068	Almoines	Cultivo	Rústico	Agrario	NR Agrios regadío	01	2.801	1017	1.784
459	2	69	46034A00200069	Almoines	Cultivo	Rústico	Agrario	NR Agrios regadío	01	1.360	1099	261
460	2	423	46034A00200423	Almoines	Cultivo	Rústico	Agrario	TOTAL		2.611	2225	386
								Subparcela a: NR Agrios regadío	02	2.447	2124	323
								Subparcela b: I- Improductivo	00	164	102	62

PROYECTO BÁSICO DE CONEXIÓN AUTOVÍA CV-60 CON LA N-332.
TRAMO PALMA DE GANDIA – GANDIA

nº Orden	Polígono	Parcela	Referencia Catastral	Término Municipal	Cultivo / Construcción	Clase	Uso principal	Tipo (Cultivo / Aprovechamiento)	Intensidad Productiva	Superficie Total (m ²)	Superficie a expropiar (m ²)	Superficie sin expropiar (m ²)
461	PD SORELLA 7		000610200YJ41D	Almoines		Urbano	Residencial	TOTAL		115	41	74
					Construcción:		Vivienda P0	E Reforma media		86	41	45
							Aparcamiento P0	E Reforma media		29	0	29
							Vivienda P1					
								E Reforma media		86	0	86
							Almacén P1	E Reforma media		29	0	29
462	2	211	46034A00200211	Almoines	Cultivo	Rústico	Agrario	NR Agrios regadío	02	2.267	52	2.215
463	2	210	46034A00200210	Almoines	Cultivo	Rústico	Agrario	NR Agrios regadío	02	2.368	726	1.642
464	2	463	46034A00200463	Almoines	Cultivo	Rústico	Agrario	NR Agrios regadío	02	4.239	1325	2.914
465	2	219	46034A00200219	Almoines	Cultivo	Rústico	Agrario	NR Agrios regadío	02	4.817	4280	537
466	2	356	46034A00200356	Almoines	Cultivo	Rústico	Agrario	NR Agrios regadío	01	1.640	673	967
467	2	355	46034A00200355	Almoines	Cultivo	Rústico	Agrario	NR Agrios regadío	03	1.745	1745	0
468	2	353	46034A00200353	Almoines	Cultivo	Rústico	Agrario	NR Agrios regadío	02	1.008	10	998
469	2	354	46034A00200354	Almoines	Cultivo	Rústico	Agrario	NR Agrios regadío	03	1.227	190	1.037
470	2	352	46034A00200352	Almoines	Cultivo	Rústico	Agrario	TOTAL		2.002	186	1.816
								Subparcela a: NR Agrios regadío	02	1.993	177	1.816
								Subparcela b: NR Agrios regadío	02	9	9	0
471	2	351	46034A00200351	Almoines	Cultivo	Rústico	Agrario	NR Agrios regadío	02	830	167	663
472	2	377	46034A00200377	Almoines	Cultivo	Rústico	Agrario	NR Agrios regadío	02	4.606	3856	750
473	2	376	46034A00200376	Almoines	Cultivo	Rústico	Agrario	NR Agrios regadío	02	4.710	1922	2.788
474	2	374	46034A00200374	Almoines	Cultivo	Rústico	Agrario	NR Agrios regadío	02	5.654	2182	3.472
475	2	371	46034A00200371	Almoines	Cultivo	Rústico	Agrario	NR Agrios regadío	03	1.882	3	1.879
477	2	375	46034A00200375	Almoines	Cultivo	Rústico	Agrario	NR Agrios regadío	02	1.470	567	903
478	2	456	46034A00200456	Almoines	Cultivo	Rústico	Agrario	NR Agrios regadío	03	937	218	719
479	2	324	46034A00200324	Almoines	Cultivo	Rústico	Agrario	NR Agrios regadío	02	7.785	117	7.668
480	2	455	46034A00200455	Almoines	Cultivo	Rústico	Agrario	NR Agrios regadío	02	3.763	1394	2.369
481	2	317	46034A00200317	Almoines	Cultivo	Rústico	Agrario	NR Agrios regadío	01	2.981	1822	1.159
482	2	432	46034A00200432	Almoines	Cultivo	Rústico	Agrario	NR Agrios regadío	02	1.043	1043	0



PROYECTO BÁSICO DE CONEXIÓN AUTOVÍA CV-60 CON LA N-332.
TRAMO PALMA DE GANDIA – GANDIA

nº Orden	Polígono	Parcela	Referencia Catastral	Término Municipal	Cultivo / Construcción	Clase	Uso principal	Tipo (Cultivo / Aprovechamiento)	Intensidad Productiva	Superficie Total (m ²)	Superficie a expropiar (m ²)	Superficie sin expropiar (m ²)
483	2	172	46034A00200172	Almoines	Cultivo	Rústico	Agrario	TOTAL		32.005	8021	23.984
								Subparcela a: NR Agrios regadío	02	22.437	6595	15.842
								Subparcela b: E- Pastos	00	499	167	332
								Subparcela c: NR Agrios regadío	02	9.069	1259	7.810
484	2	173	46034A00200173	Almoines	Cultivo	Rústico	Agrario	NR Agrios regadío	02	2.182	542	1.640
485	2	29	46034A00200029	Almoines	Cultivo	Rústico	Agrario	NR Agrios regadío	02	23.972	8233	15.739
486	1	251	46048A00100251	Bellreguard	Cultivo	Rústico	Agrario	NR Agrios regadío	01	554	102	452
487	1	90	46048A00100090	Bellreguard	Cultivo	Rústico	Agrario	NR Agrios regadío	01	2.966	2778	188
488	1	89	46048A00100089	Bellreguard	Cultivo	Rústico	Agrario	NR Agrios regadío	01	2.089	368	1.721
491	1	91	46048A00100091	Bellreguard	Cultivo	Rústico	Agrario	NR Agrios regadío	01	1.814	117	1.697
492	1	92	46048A00100092	Bellreguard	Cultivo	Rústico	Agrario	NR Agrios regadío	01	1.350	401	949
493	2	26	46034A00200026	Almoines	Cultivo	Rústico	Agrario	TOTAL		2.294	381	1.913
								Subparcela a: NR Agrios regadío	02	1.154	0	1.154
								Subparecla b: NR Agrios regadío	01	1.140	381	759
494	2	27	46034A00200027	Almoines	Cultivo	Rústico	Agrario	TOTAL		2.327	1268	1.059
								Subparcela a: NR Agrios regadío	02	1.178	189	989
								Subparcela b: NR Agrios regadío	01	1.149	1079	70
496	1	93	46048A00100093	Bellreguard	Cultivo	Rústico	Agrario	NR Agrios regadío	01	1.237	552	685
497	1	94	46048A00100094	Bellreguard	Cultivo	Rústico	Agrario	NR Agrios regadío	01	1.280	1133	147
498	1	95	46048A00100095	Bellreguard	Cultivo	Rústico	Agrario	NR Agrios regadío	01	1.688	30	1.658
499	1	1	46048A00100001	Bellreguard	Cultivo	Rústico	Agrario	NR Agrios regadío	01	1.098	778	320
500	1	2	46048A00100002	Bellreguard	Cultivo	Rústico	Agrario	NR Agrios regadío	01	1.613	1206	407
502	2	23	46034A00200023	Almoines	Cultivo	Rústico	Agrario	NR Agrios regadío	01	5.949	3267	2.682
503	2	163	46034A00200163	Almoines	Cultivo	Rústico	Agrario	NR Agrios regadío	01	1.623	9	1.614
504	2	162	46034A00200162	Almoines	Cultivo	Rústico	Agrario	NR Agrios regadío	02	1.697	484	1.214
505	2	527	46034A00200527	Almoines	Cultivo	Rústico	Agrario	NR Agrios regadío	01	1.568	441	1.127
506	2	21	46034A00200021	Almoines	Cultivo	Rústico	Agrario	NR Agrios regadío	01	1.766	1181	585
507	2	20	46034A00200020	Almoines	Cultivo	Rústico	Agrario	NR Agrios regadío	01	2.112	1940	172
508	2	19	46034A00200019	Almoines	Cultivo	Rústico	Agrario	NR Agrios regadío	02	1.618	995	623
509	14	46	46133A01400046	Gandia	Cultivo	Rústico	Agrario	NR Agrios regadío	03	11.312	809	10.503

PROYECTO BÁSICO DE CONEXIÓN AUTOVÍA CV-60 CON LA N-332.
TRAMO PALMA DE GANDIA – GANDIA

nº Orden	Polígono	Parcela	Referencia Catastral	Término Municipal	Cultivo / Construcción	Clase	Uso principal	Tipo (Cultivo / Aprovechamiento)	Intensidad Productiva	Superficie Total (m ²)	Superficie a expropiar (m ²)	Superficie sin expropiar (m ²)
510	2	18	46034A00200018	Almoines	Cultivo	Rústico	Agrario	TOTAL		4.673	1495	3.178
								Subparcela a: NR Agrios regadío	02	2.655	516	2.139
								Subparcela b: NR Agrios regadío	01	2.018	979	1.039
511	2	17	46034A00200017	Almoines	Cultivo	Rústico	Agrario	NR Agrios regadío	02	2.628	1941	687
512	2	16	46034A00200016	Almoines	Cultivo	Rústico	Agrario	NR Agrios regadío	02	3.191	2058	1.133
513	2	152	46034A00200152	Almoines	Cultivo	Rústico	Agrario	NR Agrios regadío	02	1.960	348	1.612
514	2	13	46034A00200013	Almoines	Cultivo	Rústico	Agrario	NR Agrios regadío	02	1.725	848	877
515	2	14	46034A00200014	Almoines	Cultivo	Rústico	Agrario	NR Agrios regadío	02	5.776	2138	3.638
518	14	51	46133A01400051	Gandia	Cultivo	Rústico	Agrario	NR Agrios regadío	03	4.935	2912	2.023
519	14	50	46133A01400050	Gandia	Cultivo	Rústico	Agrario	TOTAL		8.550	4908	3.642
								Subparcela a: NR Agrios regadío	03	8.084	4791	3.293
								Subparcela b: I- Improductivo	00	466	118	348
520	14	22	46133A01400022	Gandia	Cultivo	Rústico	Agrario	NR Agrios regadío	03	3.113	1230	1.883
521	14	150	46133A01400150	Gandia	Cultivo	Rústico	Agrario	NR Agrios regadío	03	2.510	2510	0
522	14	151	46133A01400151	Gandia	Cultivo	Rústico	Agrario	NR Agrios regadío	03	3.523	1037	2.486
523	14	152	46133A01400152	Gandia	Cultivo	Rústico	Agrario	NR Agrios regadío	03	2.961	74	2.887
524	14	153	46133A01400153	Gandia	Cultivo	Rústico	Agrario	TOTAL		3.034	11	3.023
								Subparcela a: NR Agrios regadío	03	2.868	11	2.857
								Subparcela b: I- Improductivo	00	166	0	166
525	14	21	46133A01400021	Gandia	Cultivo	Rústico	Agrario	CR Labor o labradío regadío	03	4.004	379	3.625
526	14	165	46133A01400165	Gandia	Cultivo	Rústico	Agrario	TOTAL		4.415	1450	2.965
								NR Agrios regadío	03	4.178	1450	2.728
								I- Improductivo	00	69	0	69
								I- Improductivo	00	52	0	52
								I- Improductivo	00	37	0	37
								E- Pastos	00	79	0	79
527	14	149	46133A01400149	Gandia	Cultivo	Rústico	Agrario	NR Agrios regadío	03	1.951	379	1.572
528	14	138	46133A01400138	Gandia	Cultivo	Rústico	Agrario	NR Agrios regadío	03	4.047	4047	0

PROYECTO BÁSICO DE CONEXIÓN AUTOVÍA CV-60 CON LA N-332.
TRAMO PALMA DE GANDIA – GANDIA

nº Orden	Polígono	Parcela	Referencia Catastral	Término Municipal	Cultivo / Construcción	Clase	Uso principal	Tipo (Cultivo / Aprovechamiento)	Intensidad Productiva	Superficie Total (m ²)	Superficie a expropiar (m ²)	Superficie sin expropiar (m ²)
529	PD BENIETO 102		001610200YJ41F	Gandia		Urbano	Residencial	TOTAL		174	57	117
					Construcción:		Almacén P0			26	31	-5
							Vivienda P0			100	0	100
							Almacén P0					
										48	26	22
							Vivienda P1			66	0	66
532	13	97	46133A01300097	Gandia	Cultivo	Rústico	Agrario	NR Agrios regadío	03	2.413	1073	1.340
533	AV ALACANT 115		5457905YJ4155N	Gandia		Urbano	Comercial			13.397	107	13.290
534	13	184	46133A01300184	Gandia	Cultivo	Rústico	Agrario	NR Agrios regadío	03	1.520	1520	0
535	13	96	46133A01300096	Gandia	Cultivo	Rústico	Agrario	NR Agrios regadío	03	1.233	1233	0
536	13	95	46133A01300095	Gandia	Cultivo	Rústico	Agrario	NR Agrios regadío	03	464	275	189
537	10	10	46133A01000010	Gandia	Cultivo	Rústico	Agrario	NR Agrios regadío	03	4.619	81	4.538
540			SIN REFERENCIA			Urbano	Industrial	ZONA DE NUEVO DESARROLLO INDUSTRIAL		6131	6131	0
542	1	223	46210A00100223	Rafelcofer	Cultivo	Rústico	Agrario	NR Agrios regadío	03	2.201	605	1.596
543	2	160	46034A00200160	Almoines	Cultivo	Rústico	Agrario	NR Agrios regadío	02	3.079	5	3.074
545	1	182	46200A00100182	Potries	Cultivo	Rústico	Agrario	NR Agrios regadío	02	1.008	281	727
546	1	183	46200A00100183	Potries	Cultivo	Rústico	Agrario	NR Agrios regadío	02	807	217	590
547	1	184	46200A00100184	Potries	Cultivo	Rústico	Agrario	NR Agrios regadío	02	802	300	502
549	1	185	46200A00100185	Potries	Cultivo	Rústico	Agrario	NR Agrios regadío	02	1.115	473	642
550	1	186	46200A00100186	Potries	Cultivo	Rústico	Agrario	TOTAL		7.073	1358	5.715
								Subparcela a: NR Agrios regadío	02	6.622	999	5.623
								Subparcela b: NR Agrios regadío	02	434	342	92
								Subparcela c: I- Improductivo	00	17	17	0
551	1	270	46200A00100270	Potries	Cultivo	Rústico	Agrario	TOTAL		1.685	62	1.623
								Subparcela a: NR Agrios regadío	03	1.630	40	1.590
								Subparcela b: I- Improductivo	00	55	22	33
552	1	359	46200A00100359	Potries	Cultivo	Rústico	Agrario	NR Agrios regadío	02	1.638	91	1.547
553	1	267	46200A00100267	Potries	Cultivo	Rústico	Agrario	NR Agrios regadío	02	1.595	309	1.286



PROYECTO BÁSICO DE CONEXIÓN AUTOVÍA CV-60 CON LA N-332.
TRAMO PALMA DE GANDIA – GANDIA

nº Orden	Polígono	Parcela	Referencia Catastral	Término Municipal	Cultivo / Construcción	Clase	Uso principal	Tipo (Cultivo / Aprovechamiento)	Intensidad Productiva	Superficie Total (m ²)	Superficie a expropiar (m ²)	Superficie sin expropiar (m ²)
554	1	265	46200A00100265	Potries	Cultivo	Rústico	Agrario	NR Agrios regadío	02	764	70	694
555	1	262	46200A00100262	Potries	Cultivo	Rústico	Agrario	NR Agrios regadío	02	1.261	251	1.010
557	1	260	46200A00100260	Potries	Cultivo	Rústico	Agrario	CR Labor o labradío regadío	00	1.898	830	1.068
559	1	259	46200A00100259	Potries	Cultivo	Rústico	Agrario	TOTAL		2.302	262	2.040
								Subparcela a: NR Agrios regadío	01	2.160	234	1.926
								Subparcela b: E- Pastos	00	142	28	114
560	1	257	46200A00100257	Potries	Cultivo	Rústico	Agrario	TOTAL		1.946	308	1.638
								Subparcela a: NR Agrios regadío	01	1.784	272	1.512
								Subparcela b: E- Pastos	00	162	36	126
561	1	414	46200A00100414	Potries	Cultivo	Rústico	Agrario	TOTAL		2.361	280	2.081
								Subparcela a: NR Agrios regadío	01	2.185	251	1.934
								Subparcela b: E- Pastos	00	176	28	148
563	1	353	46200A00100353	Potries	Cultivo	Rústico	Agrario	NR Agrios regadío	02	770	26	744
565	1	353	46061A00100363	Benifla	Cultivo	Rústico	Agrario	NR Agrios regadío	02	816	19	797
566	1	169	46061A00100169	Benifla	Cultivo	Rústico	Agrario	NR Agrios regadío	02	921	14	907
567	1	348	46061A00100348	Benifla	Cultivo	Rústico	Agrario	NR Agrios regadío	02	293	108	185
										918.512	379.739	538.774

PROYECTO BÁSICO DE CONEXIÓN AUTOVÍA CV-60 CON LA N-332.

TRAMO PALMA DE GANDIA – GANDIA

nº Orden	Polígono	Parcela	Referencia Catastral	Término Municipal		Tipo	Superficie Total (m ²)	Superficie afectada (m ²)	Superficie sin afectar (m ²)
1	7	9023	46189A00709023	Palma de Gandia	9	VT Vía de comunicación de dominio público	19.015	3.768	15.247
2	7	9007	46189A00709007	Palma de Gandia	1	VT Vía de comunicación de dominio público	2.124	271	1.853
3	7	9020	46189A00709020	Palma de Gandia	9	VT Vía de comunicación de dominio público	26.677	16.998	9.679
10	7	9009	46189A00709009	Palma de Gandia	1	VT Vía de comunicación de dominio público	964	18	946
18	2	9026	46055A00209026	Beniarjo	4	VT Vía de comunicación de dominio público	3.411	90	3.321
19	8	9026	46189A00809026	Palma de Gandia	1	VT Vía de comunicación de dominio público	2.206	0	2.206
22	8	9034	46189A00809034	Palma de Gandia	9	VT Vía de comunicación de dominio público	15.629	13.353	2.276
24	8	9035	46189A00809035	Palma de Gandia	1	VT Vía de comunicación de dominio público	57	25	32
28	8	9007	46189A00809007	Palma de Gandia	1	VT Vía de comunicación de dominio público	936	209	727
29	8	9030	46189A00809030	Palma de Gandia	9	VT Vía de comunicación de dominio público	29.124	26.375	2.749
33	8	9008	46189A00809008	Palma de Gandia	1	VT Vía de comunicación de dominio público	215	26	189
39	8	9009	46189A00809009	Palma de Gandia	1	VT Vía de comunicación de dominio público	1.536	213	1.323
68	1	9126	46061A00109126	Benifla	9	VT Vía de comunicación de dominio público	5.818	3.796	2.022
73	1	9116	46200A00109116	Potries	3	VT Vía de comunicación de dominio público	1.040	349	691
74	1	9115	46200A00109115	Potries	9	VT Vía de comunicación de dominio público	17.274	16.950	324
106	1	9020	46061A00109020	Benifla	7	VT Vía de comunicación de dominio público	166	52	114
107	1	9124	46061A00109124	Benifla	7	VT Vía de comunicación de dominio público	3.181	2.380	801
108	1	9127	46061A00109127	Benifla	7	VT Vía de comunicación de dominio público	63	63	0
109	1	9036	46200A00109036	Potries	3	VT Vía de comunicación de dominio público	4.167	504	3.663
111	1	9021	46200A00109021	Potries	3	VT Vía de comunicación de dominio público	568	232	336
112	1	9001	46200A00109001	Potries	9	VT Vía de comunicación de dominio público	13.268	9.843	3.425
113	1	9020	46200A00109020	Potries	3	VT Vía de comunicación de dominio público	206	206	0
129	2	9004	46034A00209004	Almoines	6	VT Vía de comunicación de dominio público	2.045	217	1.828
130	2	9107	46200A00209107	Potries	9	VT Vía de comunicación de dominio público	1.320	1.198	122
131	1	9122	46200A00109122	Potries	11	VT Vía de comunicación de dominio público	12.952	4.492	8.460
132	2	9108	46200A00209108	Potries	11	VT Vía de comunicación de dominio público	367	367	0
158	2	9003	46200A00209003	Potries	3	VT Vía de comunicación de dominio público	3.525	770	2.755
164	2	9004	46200A00209004	Potries	3	VT Vía de comunicación de dominio público	1.741	634	1.107
172	2	9009	46200A00209009	Potries	3	VT Vía de comunicación de dominio público	559	245	314
176	2	9010	46200A00209010	Potries	3	VT Vía de comunicación de dominio público	293	145	148
181	2	9011	46200A00209011	Potries	3	VT Vía de comunicación de dominio público	663	175	488
191	2	9012	46200A00209012	Potries	3	VT Vía de comunicación de dominio público	1.927	568	1.359
203	2	9055	46200A00209055	Potries	3	VT Vía de comunicación de dominio público	1.612	88	1.524
204	1	9001	46129A00109001	La Font d'En Carros	2	VT Vía de comunicación de dominio público	9.344	110	9.234
236	1	9012	46129A00109012	La Font d'En Carros	2	VT Vía de comunicación de dominio público	1.049	171	878
245	1	9013	46129A00109013	La Font d'En Carros	2	VT Vía de comunicación de dominio público	1.075	543	532
269	1	9039	46129A00109039	La Font d'En Carros	11	VT Vía de comunicación de dominio público	20.641	6.583	14.058
270	2	9002	46200A00209002	Potries	3	VT Vía de comunicación de dominio público	1.440	611	830

PROYECTO BÁSICO DE CONEXIÓN AUTOVÍA CV-60 CON LA N-332.
TRAMO PALMA DE GANDIA – GANDIA

nº Orden	Polígono	Parcela	Referencia Catastral	Término Municipal		Tipo	Superficie Total (m ²)	Superficie afectada (m ²)	Superficie sin afectar (m ²)
271	1	9011	46129A00109011	La Font d'En Carros	2	VT Vía de comunicación de dominio público	1.333	1.333	0
272	1	9010	46055A00509025	Beniarjo	4	VT Vía de comunicación de dominio público	7.140	95	7.045
275	1	9041	46210A00109041	Rafelcofer	11	VT Vía de comunicación de dominio público	1.321	1.321	0
279	1	9018	46210A00109018	Rafelcofer	11	VT Vía de comunicación de dominio público	5.064	557	4.507
282	2	9018	46055A00209018	Beniarjo	4	VT Vía de comunicación de dominio público	2.613	27	2.586
284	5	9010	46055A00509010	Beniarjo	4	VT Vía de comunicación de dominio público	1.124	193	931
294	1	9025	46210A00109025	Rafelcofer	5	VT Vía de comunicación de dominio público	2.168	640	1.528
316	1	9026	46210A00109026	Rafelcofer	5	VT Vía de comunicación de dominio público	140	140	0
326	1	9027	46210A00109027	Rafelcofer	5	VT Vía de comunicación de dominio público	676	392	284
329	1	9014	46210A00109014	Rafelcofer	5	VT Vía de comunicación de dominio público	231	91	140
334	5	9109	46055A00509109	Beniarjo	4	VT Vía de comunicación de dominio público	3.465	4	3.461
335	5	9006	46055A00509006	Beniarjo	10	VT Vía de comunicación de dominio público	17.146	11.995	5.151
336		9108	46055A00509108	Beniarjo	10	VT Vía de comunicación de dominio público	5.254	267	4.987
337	5	9007	46055A00509007	Beniarjo	10	VT Vía de comunicación de dominio público	2.195	620	1.575
338	5	9009	46055A00509009	Beniarjo	4	VT Vía de comunicación de dominio público	4.947	32	4.915
339	5	9005	46055A00509005	Beniarjo	10	VT Vía de comunicación de dominio público	2.382	1.002	1.380
341	1	9016	46210A00109016	Rafelcofer	10	VT Vía de comunicación de dominio público	29.091	28.255	836
344	1	9028	46210A00109028	Rafelcofer	10	VT Vía de comunicación de dominio público	2.601	1.965	636
345	1	9015	46210A00109015	Rafelcofer	10	VT Vía de comunicación de dominio público	3.708	3.682	26
355	5	9011	46055A00509011	Beniarjo	4	VT Vía de comunicación de dominio público	939	242	697
356	1	9001	46210A00109001	Rafelcofer	5	VT Vía de comunicación de dominio público	14.192	693	13.499
359	1	9031	46210A00109031	Rafelcofer	5	VT Vía de comunicación de dominio público	78	78	0
376	1	9037	46210A00109037	Rafelcofer	5	VT Vía de comunicación de dominio público	2.928	979	1.949
389	1	9004	46210A00109004	Rafelcofer	5	VT Vía de comunicación de dominio público	2.070	199	1.871
396	1	9009	46210A00109009	Rafelcofer	5	VT Vía de comunicación de dominio público	1.306	43	1.263
405	5	9002	46055A00509002	Beniarjo	4	VT Vía de comunicación de dominio público	304	62	242
421	5	9004	46055A00509004	Beniarjo	4	VT Vía de comunicación de dominio público	142	68	74
423			SIN DATOS	Beniarjo	4	VT Vía de comunicación de dominio público	0	333	0
426	4	9019	46055A00409019	Beniarjo	4	VT Vía de comunicación de dominio público	640	151	489
436	4	9007	46055A00409007	Beniarjo	4	VT Vía de comunicación de dominio público	2.207	51	2.156
438	4	9005	46055A00409005	Beniarjo	11	VT Vía de comunicación de dominio público	1.713	425	1.288
439	2	9030	46034A00209030	Almoines	11	VT Vía de comunicación de dominio público	1.095	5	1.090
445	4	9002	46055A00409002	Beniarjo	11	VT Vía de comunicación de dominio público	1.027	409	618
446	2	9032	46034A00209032	Almoines	11	VT Vía de comunicación de dominio público	1.027	934	93
449	2	9021	46034A00209021	Almoines	11	VT Vía de comunicación de dominio público	9.011	2.609	6.402
451	2	9024	46034A00209024	Almoines	6	VT Vía de comunicación de dominio público	2.348	91	2.257
476	2	9012	46034A00209012	Almoines	6	VT Vía de comunicación de dominio público	3.929	535	3.394
490	2	9010	46034A00209010	Almoines	6	VT Vía de comunicación de dominio público	145	81	64

PROYECTO BÁSICO DE CONEXIÓN AUTOVÍA CV-60 CON LA N-332.
TRAMO PALMA DE GANDIA – GANDIA

nº Orden	Polígono	Parcela	Referencia Catastral	Término Municipal		Tipo	Superficie Total (m ²)	Superficie afectada (m ²)	Superficie sin afectar (m ²)
516	14	9030	46133A01409030	Gandia	8	VT Vía de comunicación de dominio público	795	149	646
530	13	9018	46133A01309018	Gandia	8	VT Vía de comunicación de dominio público	1.743	213	1.530
538	10	9037	46133A01009037	Gandia	10	VT Vía de comunicación de dominio público	80.472	20.104	60.368
539	10	9001	46133A01309001	Gandia	10	VT Vía de comunicación de dominio público	5.476	131	5.345
541	14	9004	46133A01409004	Gandia	11	VT Vía de comunicación de dominio público	39.983	6.798	33.185
544	1	9018	46200A00109018	Potries	3	VT Vía de comunicación de dominio público	875	87	788
548	1	9019	46200A00109019	Potries	3	VT Vía de comunicación de dominio público	282	30	252
558	1	9017	46200A00109017	Potries	3	VT Vía de comunicación de dominio público	149	31	118
562			SIN DATOS	Potries	3	VT Vía de comunicación de dominio público	0	42	0
564	1	9007	46061A00109007	Benifla	9	VT Vía de comunicación de dominio público	7.084	1.013	6.071
568	1	9006	46061A00109006	Benifla	9	VT Vía de comunicación de dominio público	464	2	462
							483.221	201.836	281.760

PROYECTO BÁSICO DE CONEXIÓN AUTOVÍA CV-60 CON LA N-332.
TRAMO PALMA DE GANDIA – GANDIA

nº Orden	Polígono	Parcela	Referencia Catastral	Término Municipal	Tipo	Superficie Total (m ²)	Superficie afectada (m ²)	Superficie sin afectar (m ²)
16	7	9013	46189A00709013	Palma de Gandia	HG Hidrografía natural (río,laguna,arroyo.)	123.369	1.318	122.051
17	2	9027	46055A00209027	Beniarjo	HG Hidrografía natural (río,laguna,arroyo.)	4.414	383	4.031
65	8	9019	46189A00809019	Palma de Gandia	HG Hidrografía natural (río,laguna,arroyo.)	14.050	1.138	12.912
66	1	9034	46061A00109034	Benifla	HG Hidrografía natural (río,laguna,arroyo.)	16.842	535	16.307
342	1	9106	46210A00109106	Rafelcofer	HG Hidrografía natural (río,laguna,arroyo.)	8.109	7.278	831
343	1	9107	46210A00109107	Rafelcofer	HG Hidrografía natural (río,laguna,arroyo.)	7.526	1.307	6.219
347	1	9108	46210A00109108	Rafelcofer	HG Hidrografía natural (río,laguna,arroyo.)	6.070	42	6.028
						180380	12002	168378

nº Orden	Polígono	Parcela	Referencia Catastral	Término Municipal	Tipo	Superficie Total (m ²)	Superficie afectada (m ²)	Superficie sin afectar (m ²)
14	7	9016	46189A00709016	Palma de Gandia	HC Hidrografía construida (embalse,canal..)	985	11	974
285	1	9024	46210A00109024	Rafelcofer	HC Hidrografía construida (embalse,canal..)	1.233	333	900
340	1	9029	46210A00109029	Rafelcofer	HC Hidrografía construida (embalse,canal..)	817	37	780
346	1	9024	46210A00109024	Rafelcofer	HC Hidrografía construida (embalse,canal..)	1.223	6	1.217
489	1	9011	46048A00109011	Bellreguard	HC Hidrografía construida (embalse,canal..)	576	155	421
495	1	9001	46048A00109001	Bellreguard	HC Hidrografía construida (embalse,canal..)	583	185	398
501	2	9009	46034A00209009	Almoines	HC Hidrografía construida (embalse,canal..)	539	109	430
517	14	9031	46133A01409031	Gandia	HC Hidrografía construida (embalse,canal..)	879	103	776
531	13	9012	46133A01309012	Gandia	HC Hidrografía construida (embalse,canal..)	738	101	637
556	1	9016	46200A00109016	Potries	HC Hidrografía construida (embalse,canal..)	330	125	205
						7.903	1.164	6.739