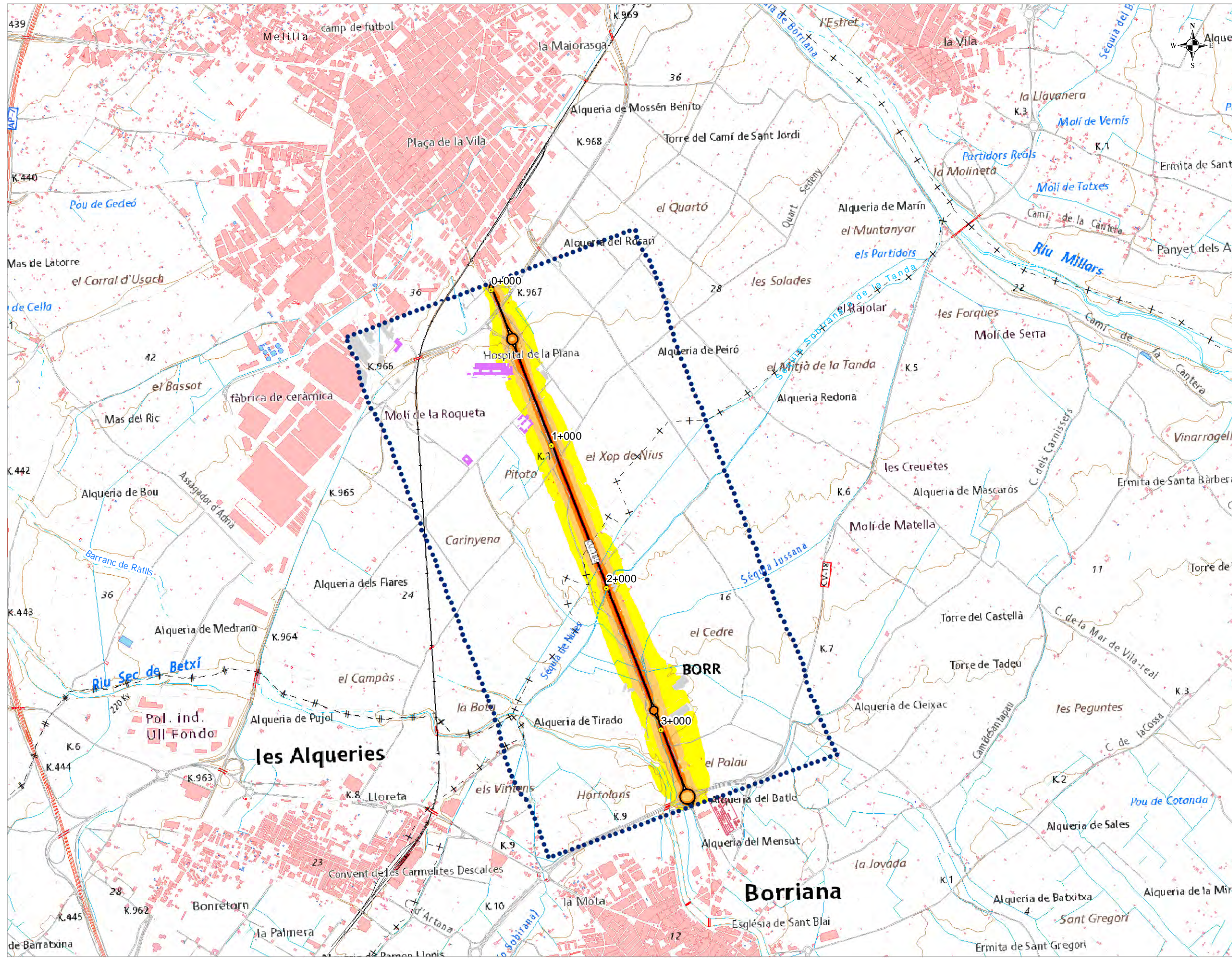


UME: C_VAL_12_CV-185

- Mapa de Niveles Sonoros del indicador L_{día}
- Mapa de Niveles Sonoros del indicador L_{tarde}
- Mapa de Niveles Sonoros del indicador L_{noche}
- Mapa de Niveles Sonoros del indicador L_{den}
- Mapa de Zonas de Afección
- Mapa de Zonificación acústica
- Mapa de Condicionantes acústicos para el urbanismo



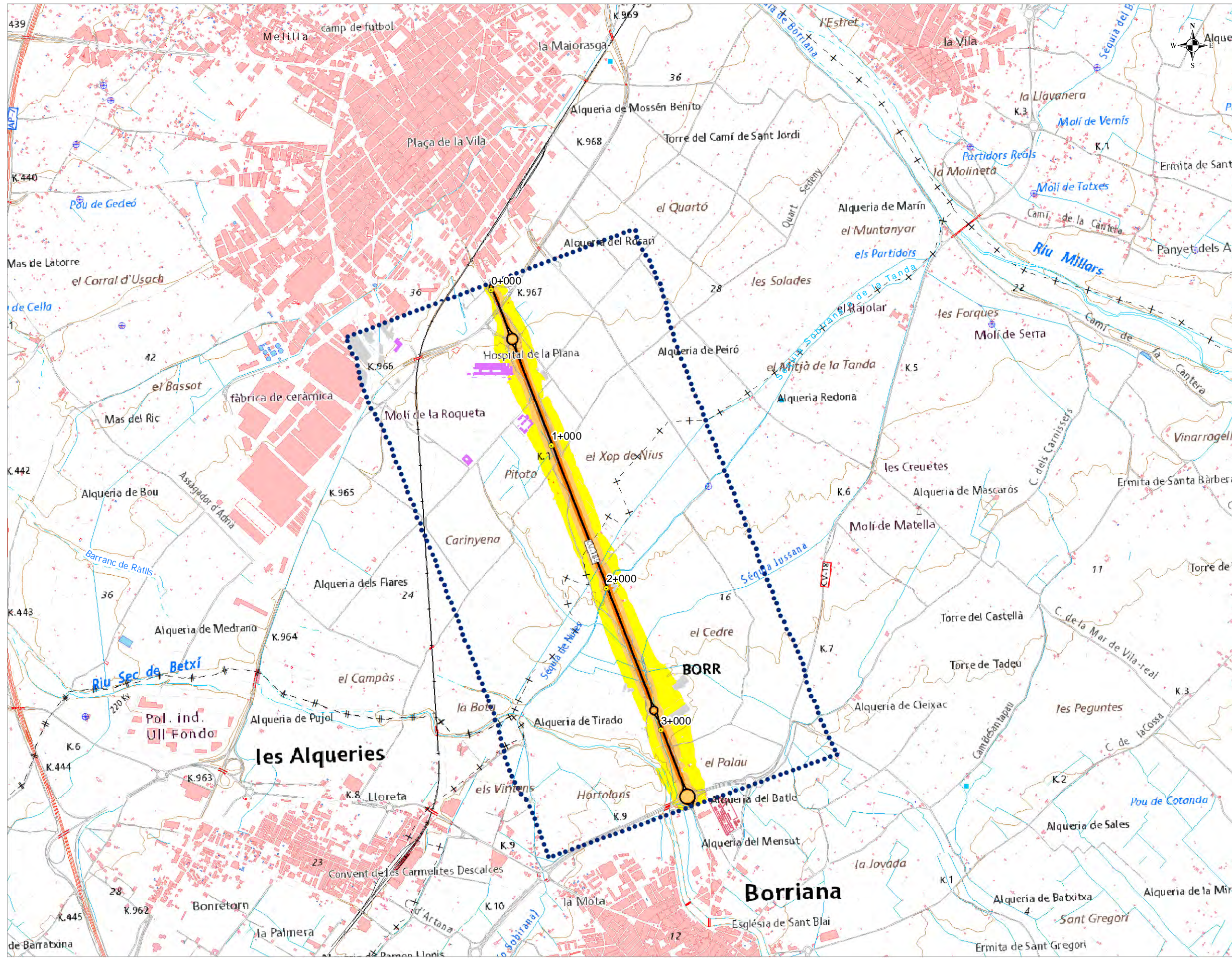
UNIDAD DE MAPA ESTRATÉGICO
 CARRETERA CV-185
 DENOMINACION UME:
 C. VAL. 12. CV-185
 P.K. 0+000 - P.K. 3+430

dB(A)	Ldía	
	Nº personas expresado en centenas	%
<55	6,5	92,6
55-60	0,5	6,5
60-65	0,1	0,9
65-70	0,0	0,0
70-75	0,0	0,0
>75	0,0	0,0
TOTAL	7,1	100

Nivel Sonoro Equivalente Ldía dB(A)

- 55 - 59
 - 60 - 64
 - 65 - 69
 - 70 - 74
 - >=75
- Usos de Edificio**
- Uso Sanitario o Docente
 - Uso Industrial, terciario u otros
 - Uso Residencial





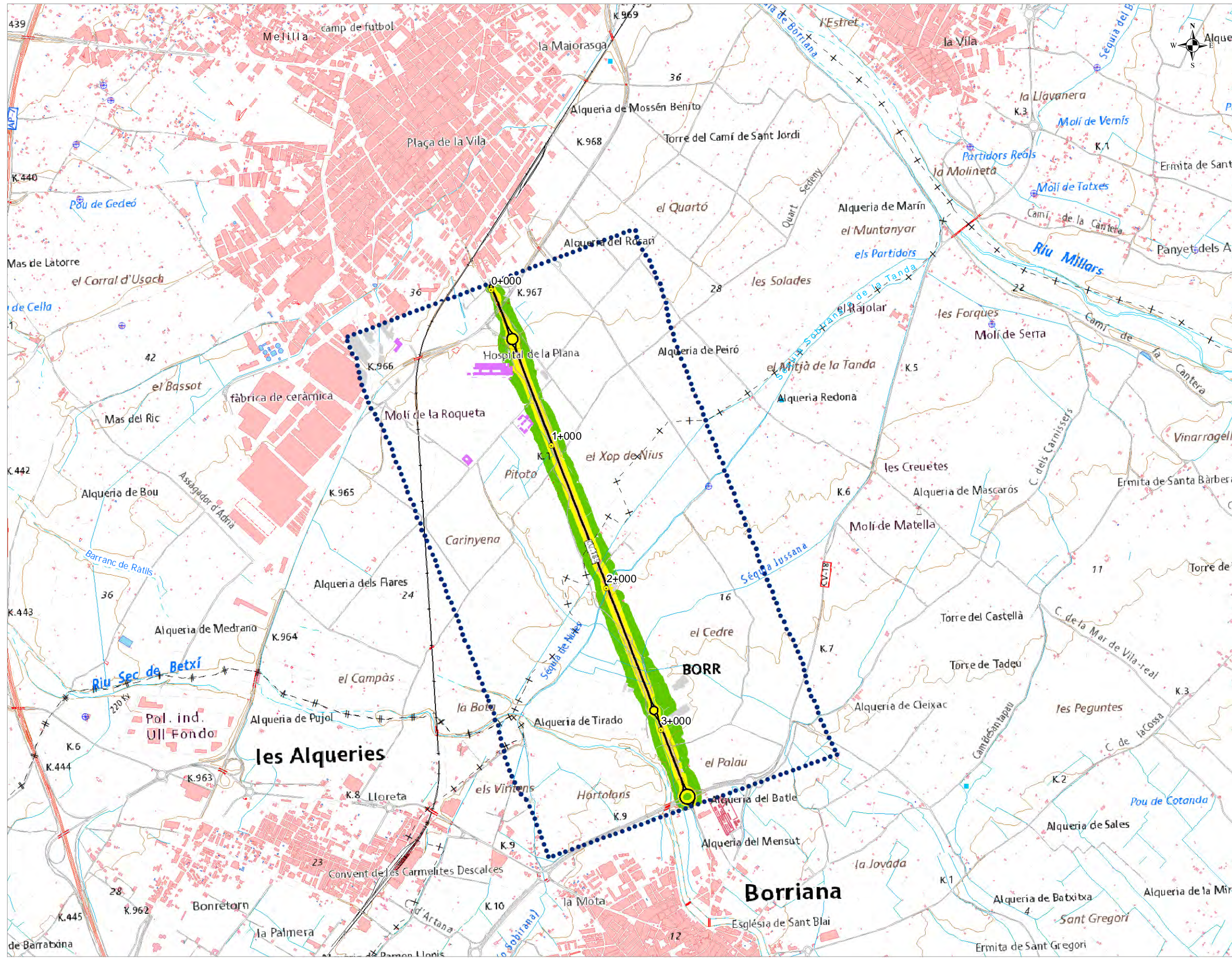
UNIDAD DE MAPA ESTRATÉGICO
CARRETERA CV-185
DENOMINACION UME:
C VAL 12 CV-185
P.K. 0+000 - P.K. 3+430

dB(A)	Ltarde	
	Nº personas expresado en centenas	%
<55	6,7	95,4
55-60	0,3	3,7
60-65	0,1	0,9
65-70	0,0	0,0
70-75	0,0	0,0
>75	0,0	0,0
TOTAL	7,1	100

Nivel Sonoro Equivalente Ltarde dB(A)

- 55 - 59
 - 60 - 64
 - 65 - 69
 - 70 - 74
 - >=75
- Usos de Edificio**
- Uso Sanitario o Docente
 - Uso Industrial, terciario u otros
 - Uso Residencial





UNIDAD DE MAPA ESTRATÉGICO
CARRETERA CV-185
DENOMINACION UME:
C VAL 12 CV-185
P.K. 0+000 - P.K. 3+430

dB(A)	Lden	
	Nº personas expresado en centenas	%
<55	6,2	88,0
55-60	0,6	8,3
60-65	0,3	3,7
65-70	0,0	0,0
70-75	0,0	0,0
>75	0,0	0,0
TOTAL	7,1	100

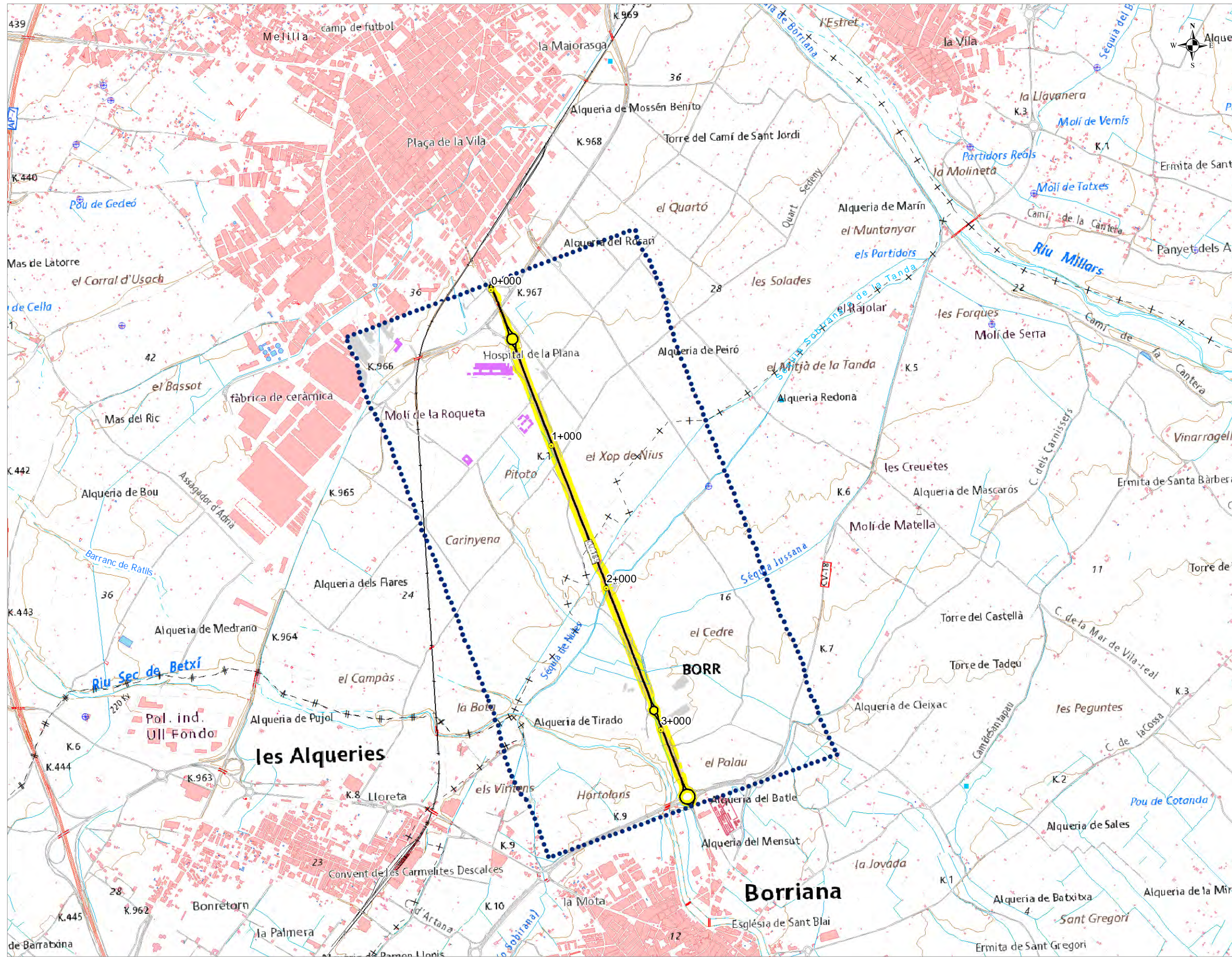
Nivel Sonoro Equivalente Lnoche dB(A)

- 50 - 55
- 55 - 60
- 60 - 65
- 65 - 70
- >70

Usos de Edificio

- Uso Sanitario o Docente
- Uso Industrial, terciario u otros
- Uso Residencial





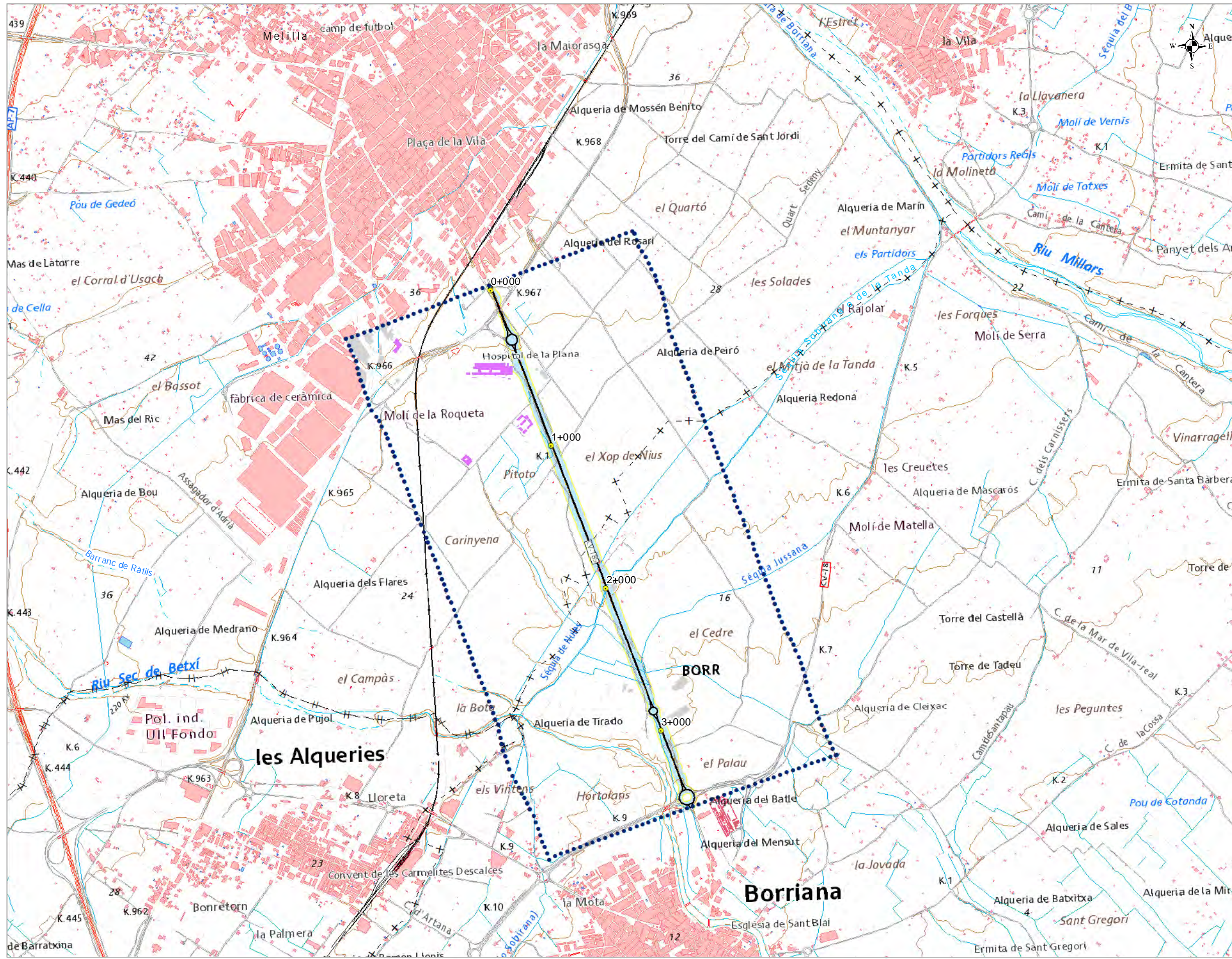
UNIDAD DE MAPA ESTRATÉGICO
CARRETERA CV-185
DENOMINACION UME:
C VAL 12 CV-185
P.K. 0+000 - P.K. 3+430

dB(A)	Lden	
	Nº personas expresado en centenas	%
<55	6,2	88,0
55-60	0,6	8,3
60-65	0,3	3,7
65-70	0,0	0,0
70-75	0,0	0,0
>75	0,0	0,0
TOTAL	7,1	100

Nivel Sonoro Equivalente Lden dB(A)

- 55 - 59
 - 60 - 64
 - 65 - 69
 - 70 - 74
 - >=75
- Usos de Edificio**
- Uso Sanitario o Docente
 - Uso Industrial, terciario u otros
 - Uso Residencial



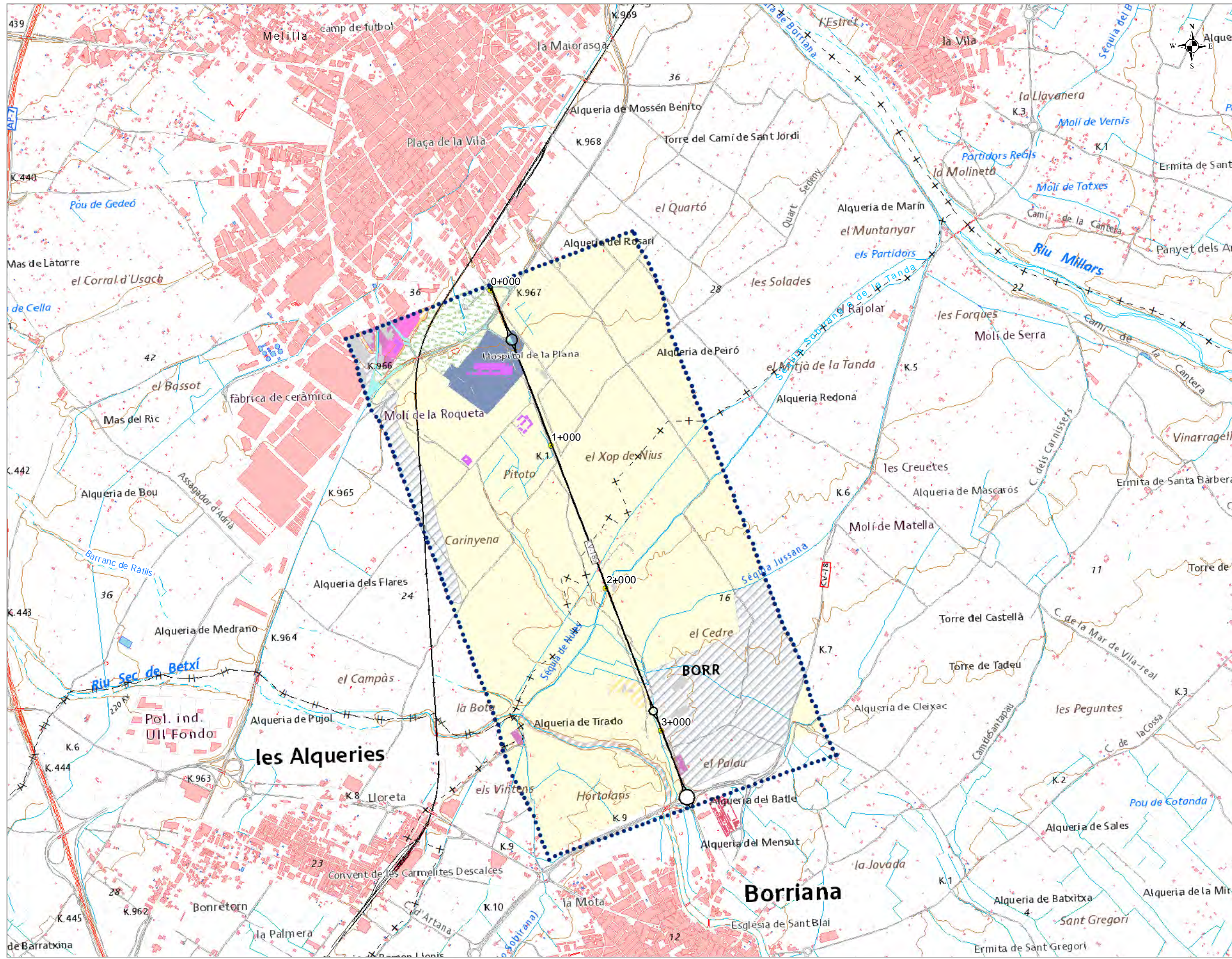


UNIDAD DE MAPA ESTRATÉGICO
CARRETERA CV-185
DENOMINACION UME:
C. VAL. 12. CV-185
P.K. 0+000 - P.K. 3+430

Superficie expuesta a diferentes		
Superficies		
dB(A)	Km ²	
>55	0,77	
>65	0,15	
>75	0,01	
Población expuesta a diferentes		
dB(A)	Viviendas	Nº Personas
>55	0	1
>65	0	0
>75	0	0

- Zona de Afcción**
- >55 dB(A)
 - >65 dB(A)
 - >75 dB(A)
- Usos de Edificio**
- Uso Sanitario o Docente
 - Uso Industrial, terciario u otros
 - Uso Residencial



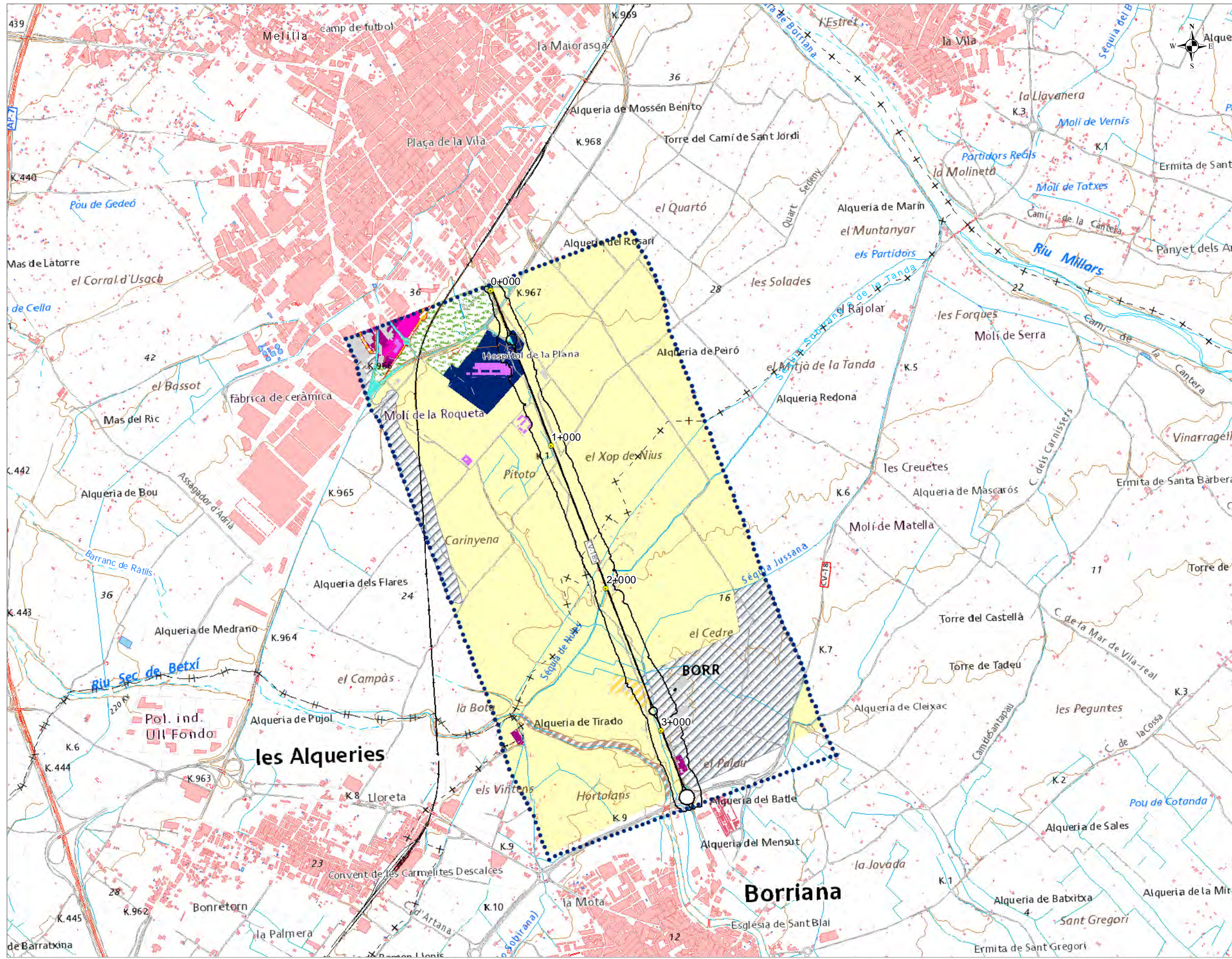


UNIDAD DE MAPA ESTRATÉGICO

CARRETERA CV-185
DENOMINACION UME:
C_VAL_12_CV-185
P.K. 0+000 - P.K. 3+430

- ZONIFICACIÓN ACÚSTICA**
- Tipo A: Principales vías de Comunicación (Valor objetivo en dB(A))**
- A.1 Dominio público/Infraestructuras (s.) (1)*
- Tipo B: Áreas Industriales y Recreativas (Valor objetivo en dB(A))**
- B.1 Industrial (Día/Tarde-70 | Noche-60)
 - B.2 Deportivo-Recreativo-Área de juego (Día/Tarde-70 | Noche-60)
- Tipo C: Áreas Residenciales y Comerciales (Valor objetivo en dB(A))**
- C.1 Residencial (Día/Tarde-55 | Noche-45)
 - C.2 Terciario (Día/Tarde-65 | Noche-55)
 - C.3 Jardines-Parques urbanos-Zonas verdes (Día/Tarde-65 | Noche-55)
 - C.4 Rústico sin protección (Día/Tarde-65 | Noche-55)
- Tipo D: Áreas de Uso Sanitario y Docente (Valor objetivo en dB(A))**
- D.1 Asistencial/Sanitario (Día/Tarde-45 | Noche-35)
 - D.2 Educativo/Cultural (Día/Tarde-45 | Noche-35**)
- Tipo E: Áreas Protegidas Medioambientalmente (Valor objetivo en dB(A))**
- E.1 Agrícola-Paisajística, forestal, ecológica-arqueológica (s.)
 - E.2 Protegido/Dominio público marítimo e hidráulico (s.)
- Tipo F: Áreas de los Centros Históricos (Valor objetivo en dB(A))**
- F.1 Áreas de los centros históricos (s.)
- (1) En el límite perimetral de estos sectores del territorio no se superarán los objetivos de calidad acústica para el ruido aplicables al resto de áreas acústicas colindantes con ellos.
 ** Sin valor límite, salvo protección específica en la zona de estudio
 * No se aplica en sector educativo





UNIDAD DE MAPA ESTRATÉGICO
 CARRETERA CV-185
 DENOMINACION UME:
 C_VAL_12_CV-185
 P.K. 0+000 - P.K. 3+430

Usos de edificios

- Uso Sanitario o Docente
- Uso Residencial
- Uso Industrial, terciario u otros

Condicionantes acústicos para el urbanismo

- Condicionantes acústicos para el urbanismo

ZONIFICACIÓN ACÚSTICA

Tipo A: Principales vías de Comunicación (Valor objetivo en dB(A))

A.1 Dominio público/Infraestructuras (s.) (1)*

Tipo B: Áreas Industriales y Recreativas (Valor objetivo en dB(A))

B.1 Industrial (Día/Tarde-70 | Noche-60)

B.2 Deportivo-Recreativo-Área de juego (Día/Tarde-70 | Noche-60)

Tipo C: Áreas Residenciales y Comerciales (Valor objetivo en dB(A))

C.1 Residencial (Día/Tarde-55 | Noche-45)

C.2 Terciario (Día/Tarde-65 | Noche-55)

C.3 Jardines-Parques urbanos-Zonas verdes (Día/Tarde-65 | Noche-55)

C.4 Rústico sin protección (Día/Tarde-65 | Noche-55)

Tipo D: Áreas de Uso Sanitario y Docente (Valor objetivo en dB(A))

D.1 Asistencial/Sanitario (Día/Tarde-45 | Noche-35)

D.2 Educativo/Cultural (Día/Tarde-45 | Noche-35**)

Tipo E: Áreas Protegidas Medioambientalmente (Valor objetivo en dB(A))

E.1 Agrícola-Paisajística, forestal, ecológica-arqueológica (s.)

E.2 Protegido/Dominio público marítimo e hidráulico (s.)

Tipo F: Áreas de los Centros Históricos (Valor objetivo en dB(A))

F.1 Áreas de los centros históricos (s.)

(1) En el límite perimetral de estos sectores del territorio no se superarán los objetivos de calidad acústica para el ruido aplicables al resto de áreas acústicas colindantes con ellos.
 ** Sin valor límite, salvo protección específica en la zona de estudio
 * No se aplica en sector educativo

