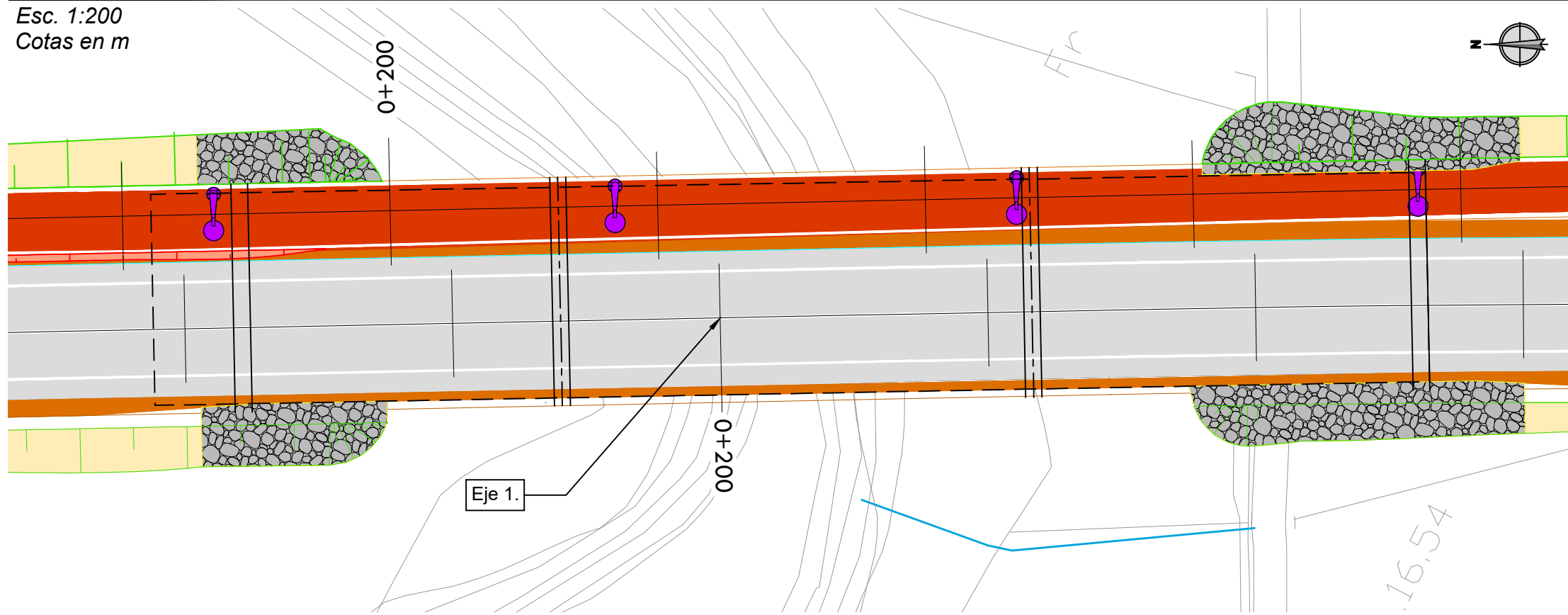


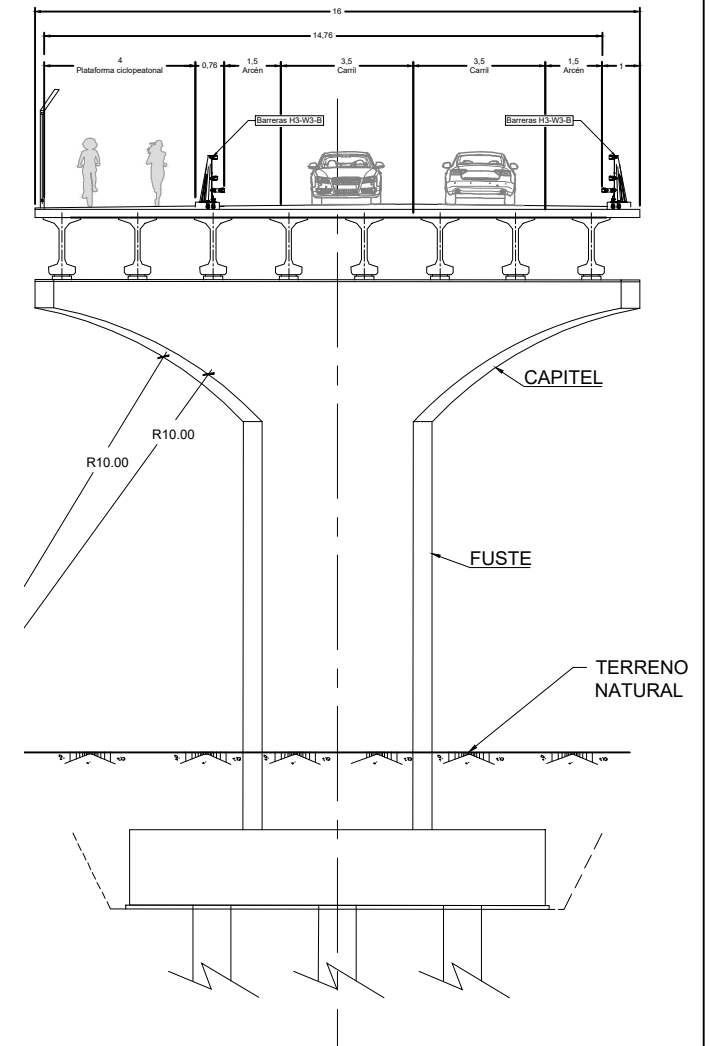
ESTRUCTURA 1. PASO ELEVADO SOBRE EL RIU VERD o ULLAL. Planta.

Esc. 1:200
Cotas en m



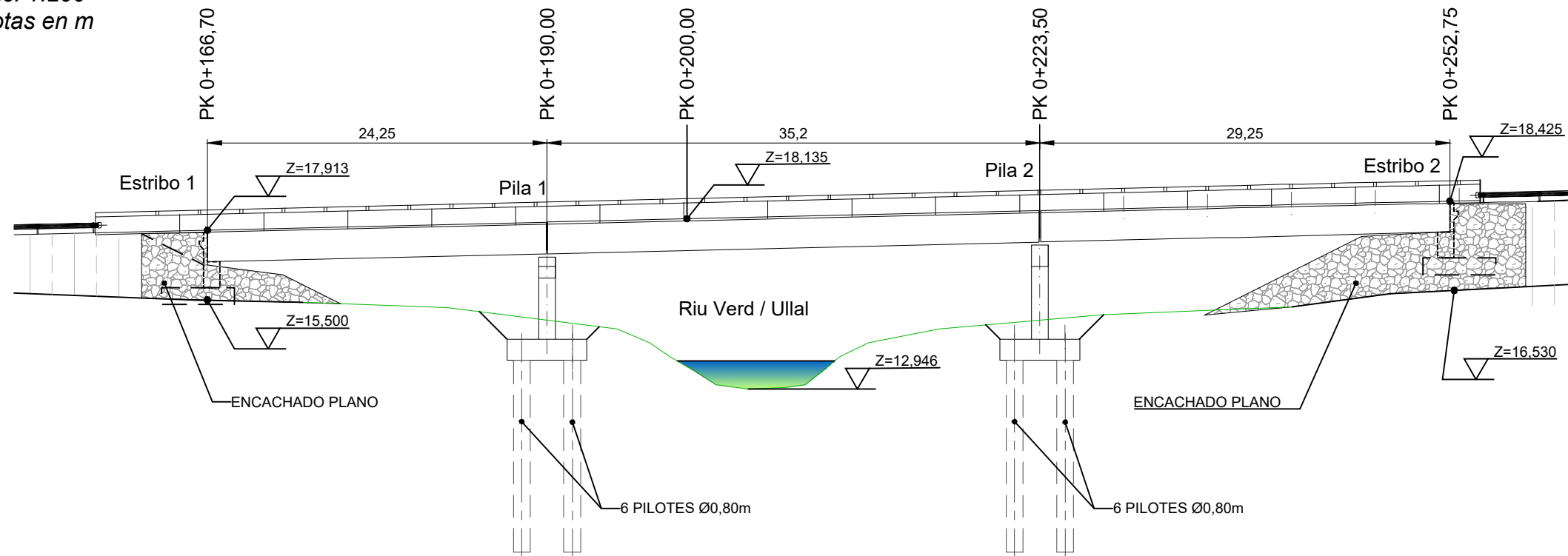
SECCIÓN TRANSVERSAL.

Esc. 1:100
Cotas en m



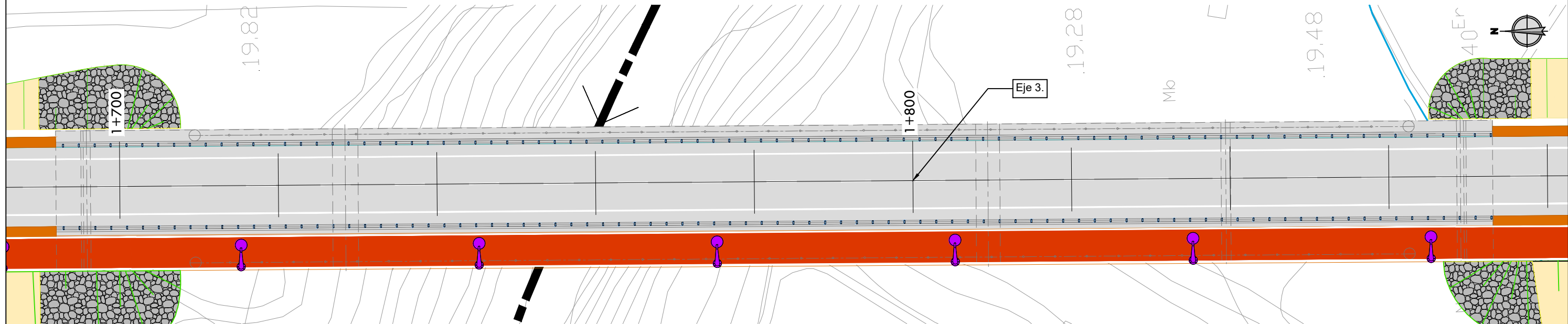
ESTRUCTURA 1. PASO ELEVADO SOBRE EL RIU VERD o ULLAL. Alzado.

Esc. 1:200
Cotas en m



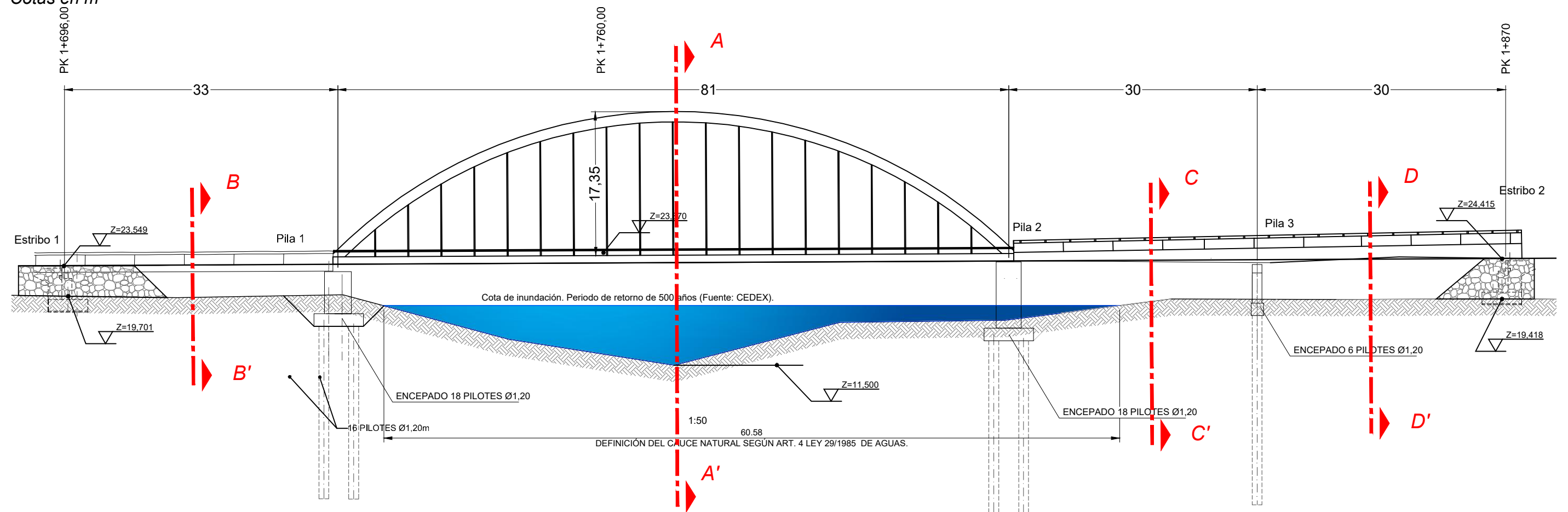
ESTRUCTURA 2. PASO ELEVADO SOBRE EL RIU XÚQUER. Planta.

Esc. 1:200
Cotas en m



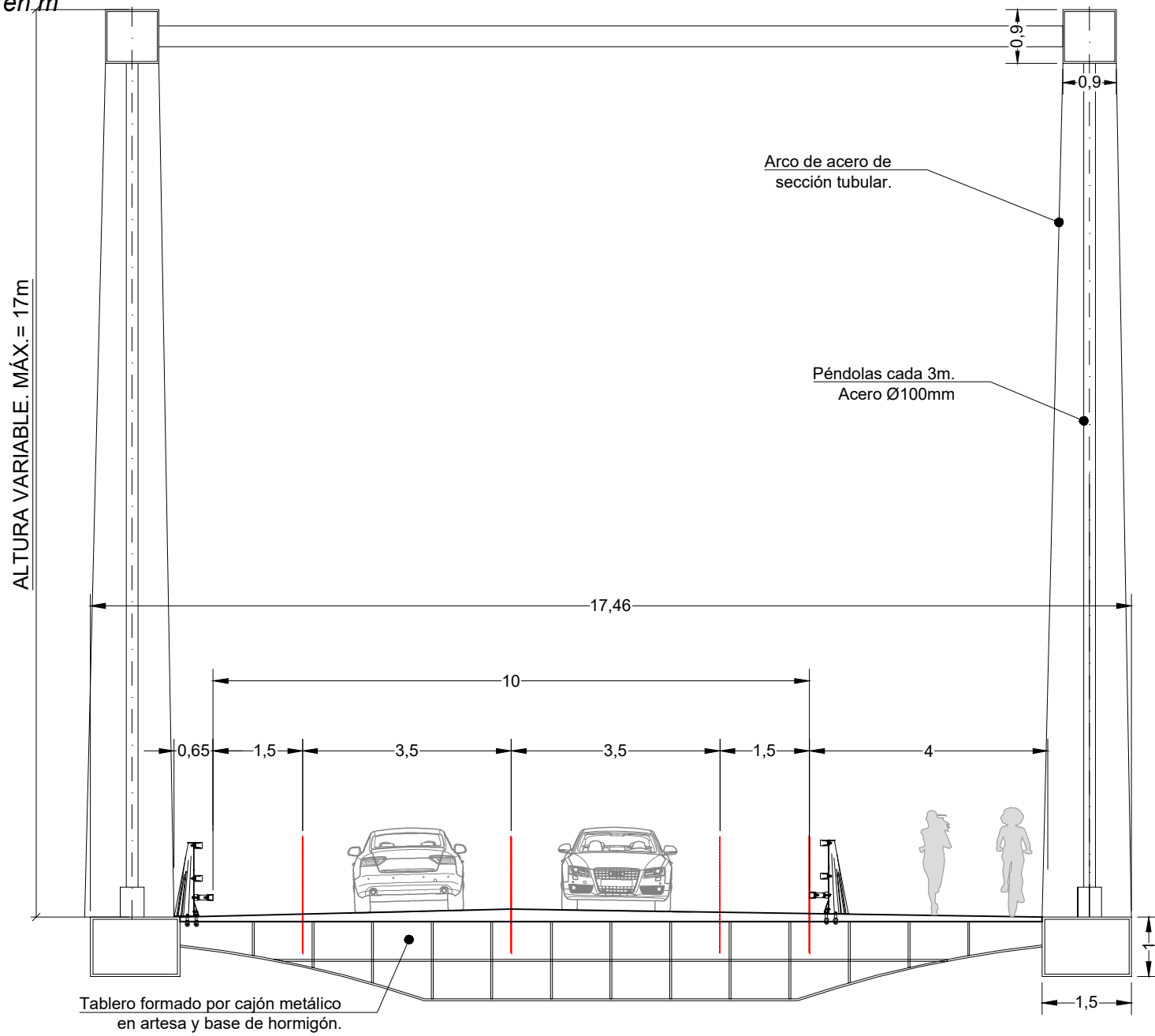
ESTRUCTURA 2. PASO ELEVADO SOBRE EL RIU XÚQUER. Alzado.

Esc. 1:200
Cotas en m



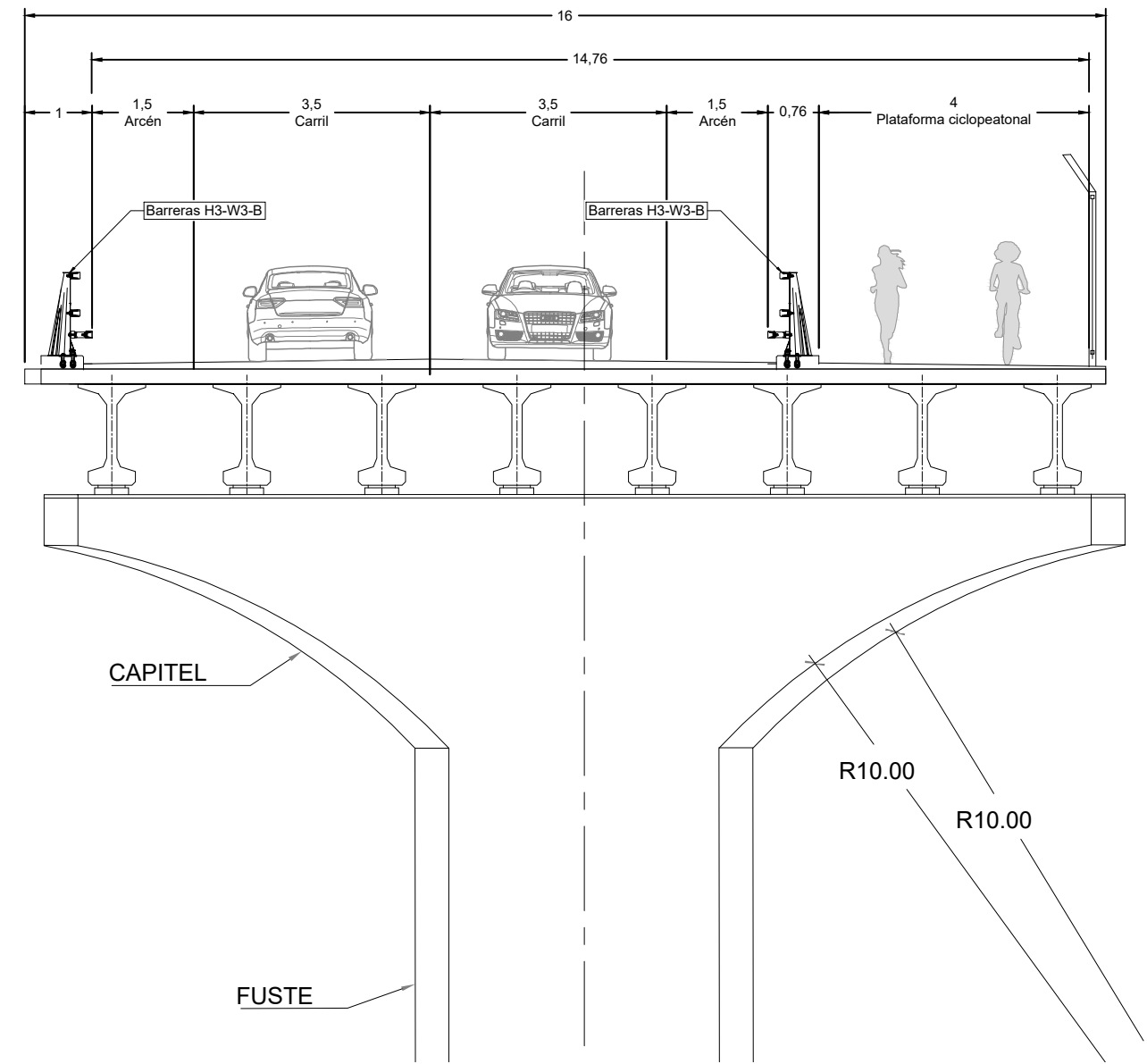
SECCIÓN A-A'. ESTRUCTURA 2 (Riu Xúquer).

Esc. 1:50
Cotas en m



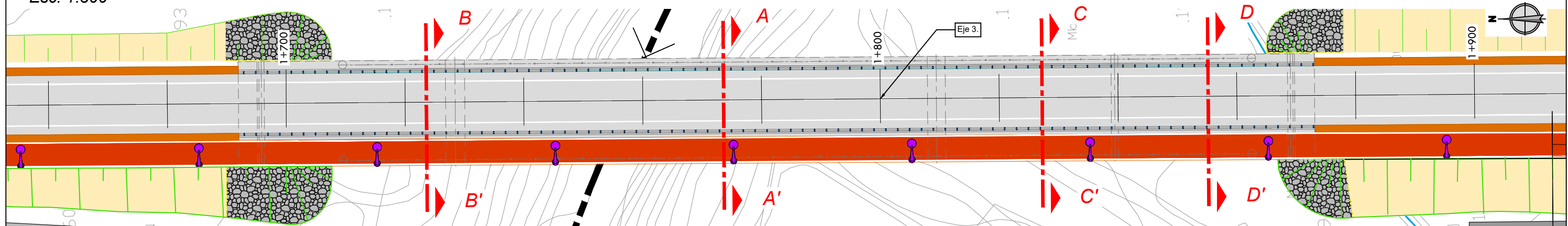
SECCIÓN B-B', C-C' Y D-D'. ESTRUCTURA 2 (Riu Xúquer).

Esc. 1:50
Cotas en m



LOCALIZACIÓN DE SECCIONES TIPO EN PLANTA.

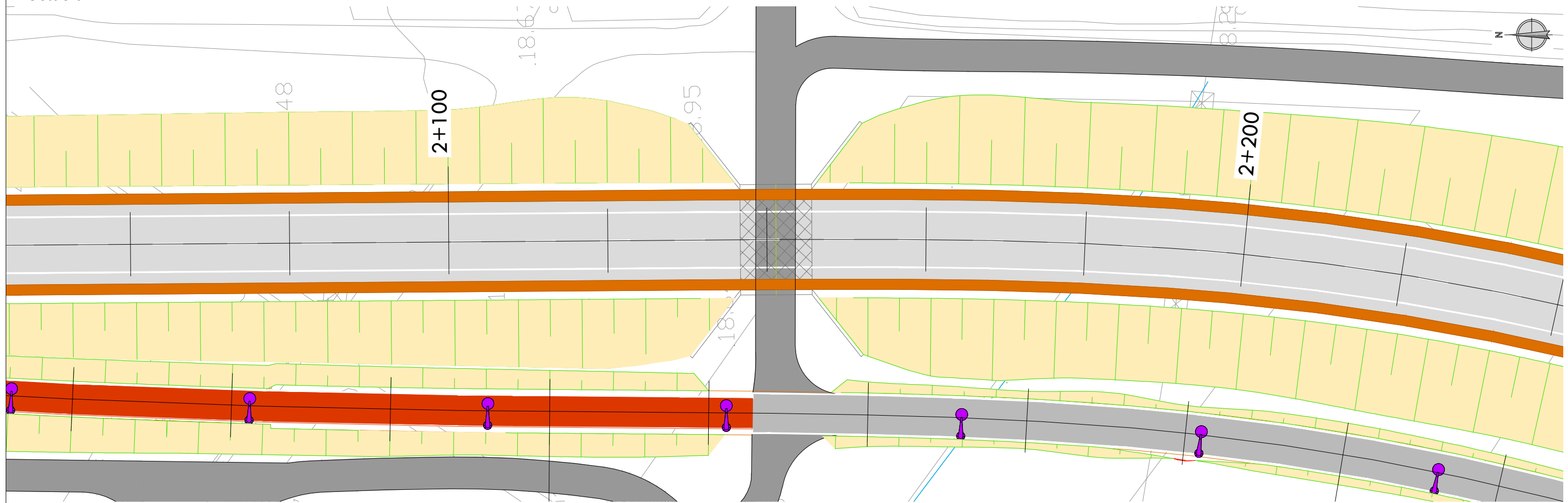
Esc. 1:300



GENERALITAT VALENCIANA Conselleria de Política Territorial, Obres Públiques i Mobilitat	DIRECCIÓ GENERAL D'OBRES PÚBLIQUES, TRANSPORTS I MOBILITAT SOSTENIBLE SUBDIRECCIÓ GENERAL DE MOBILITAT	SERVEI DE PLANIFICACIÓ	U.T.E.: inproaudit	AUTOR DEL PROJECTE: <i>[Signature]</i>	DIRECTORA DEL PROJECTE: NATALY ORTEGA ALVEAR	ESCALA: 1:50 0 0.5 1 m ORIGINAL UNE A-1	TÍTULO: PROYECTO BÁSICO DEL NUEVO ACCESO NORTE A CARCAIXENT DESDE LA CV-50	CLAVE: 2528-PLF	FECHA: Dic. 2022	TÍTULO DE PLANO: ESTRUCTURA 2 SOBRE RIU XÚQUER.	NUM.: 8.2 HOJA 02 DE 2
			INGEVIA JOSÉ MANUEL CAMPOY UNGRÍA ICCP Col. nº 14.892								

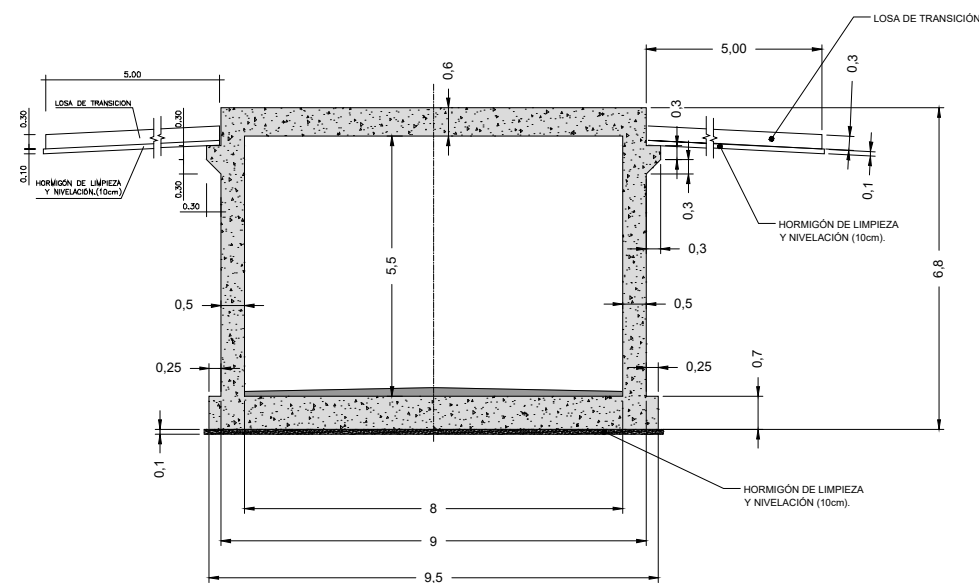
ESTRUCTURA 3. PASO INFERIOR BAJO CALZADA EN EJE 3, P.K. 2+140. Planta.

Esc. 1:200
Cotas en m



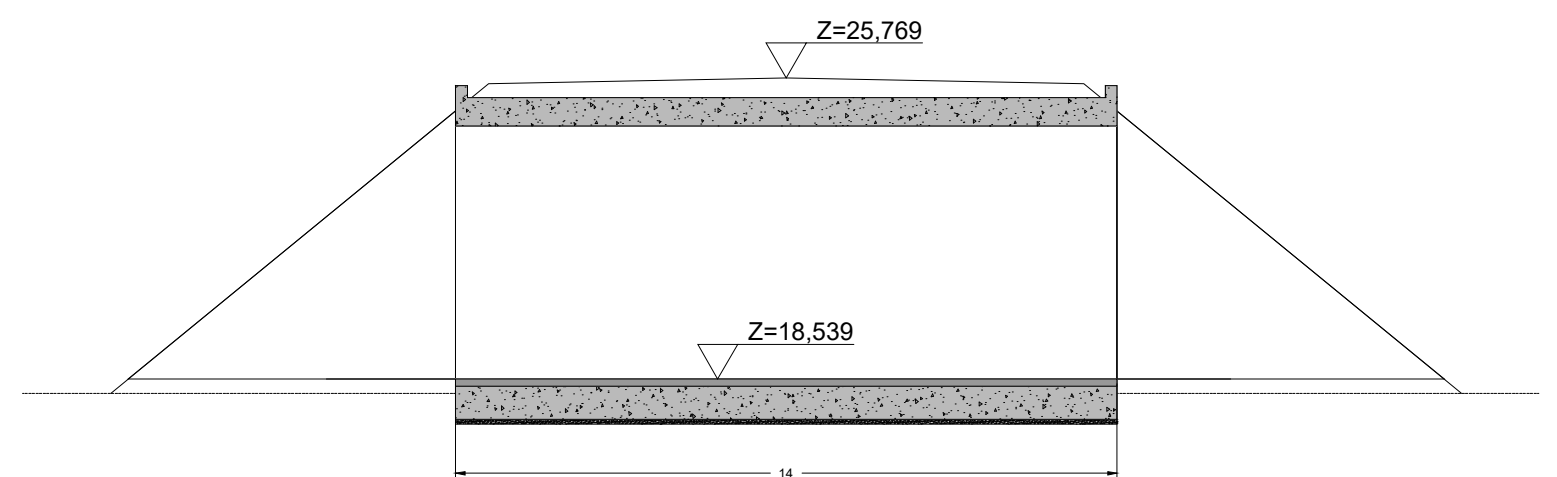
SECCIÓN TRANSVERSAL TIPO.

Esc. 1:100
Cotas en m



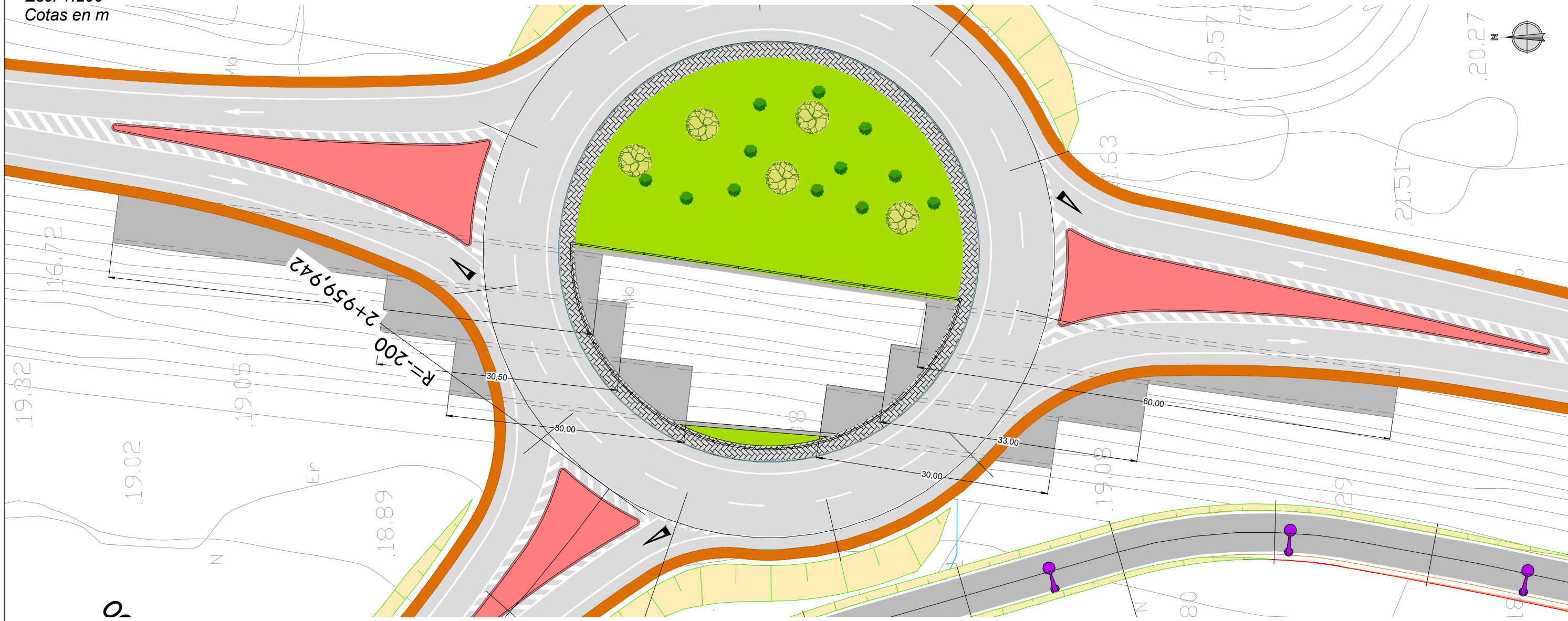
SECCIÓN LONGITUDINAL.

Esc. 1:100
Cotas en m



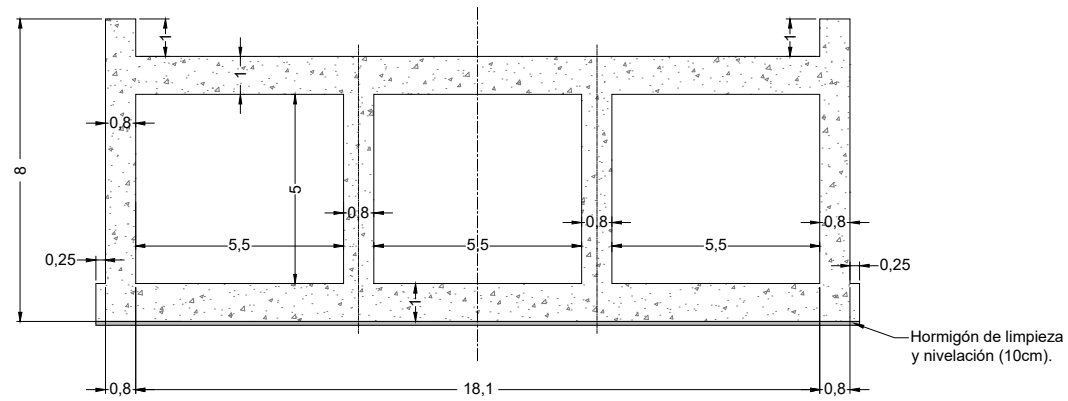
ESTRUCTURA 4. ENCAUZAMIENTO BARRANCO BARXETA BAJO ROTONDA 3. Planta.

Esc. 1:200
Cotas en m



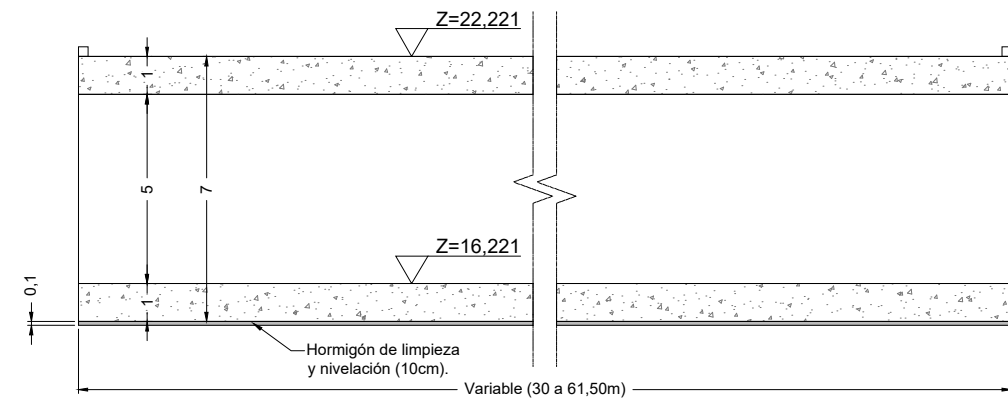
SECCIÓN TRANSVERSAL TIPO.

Esc. 1:100
Cotas en m



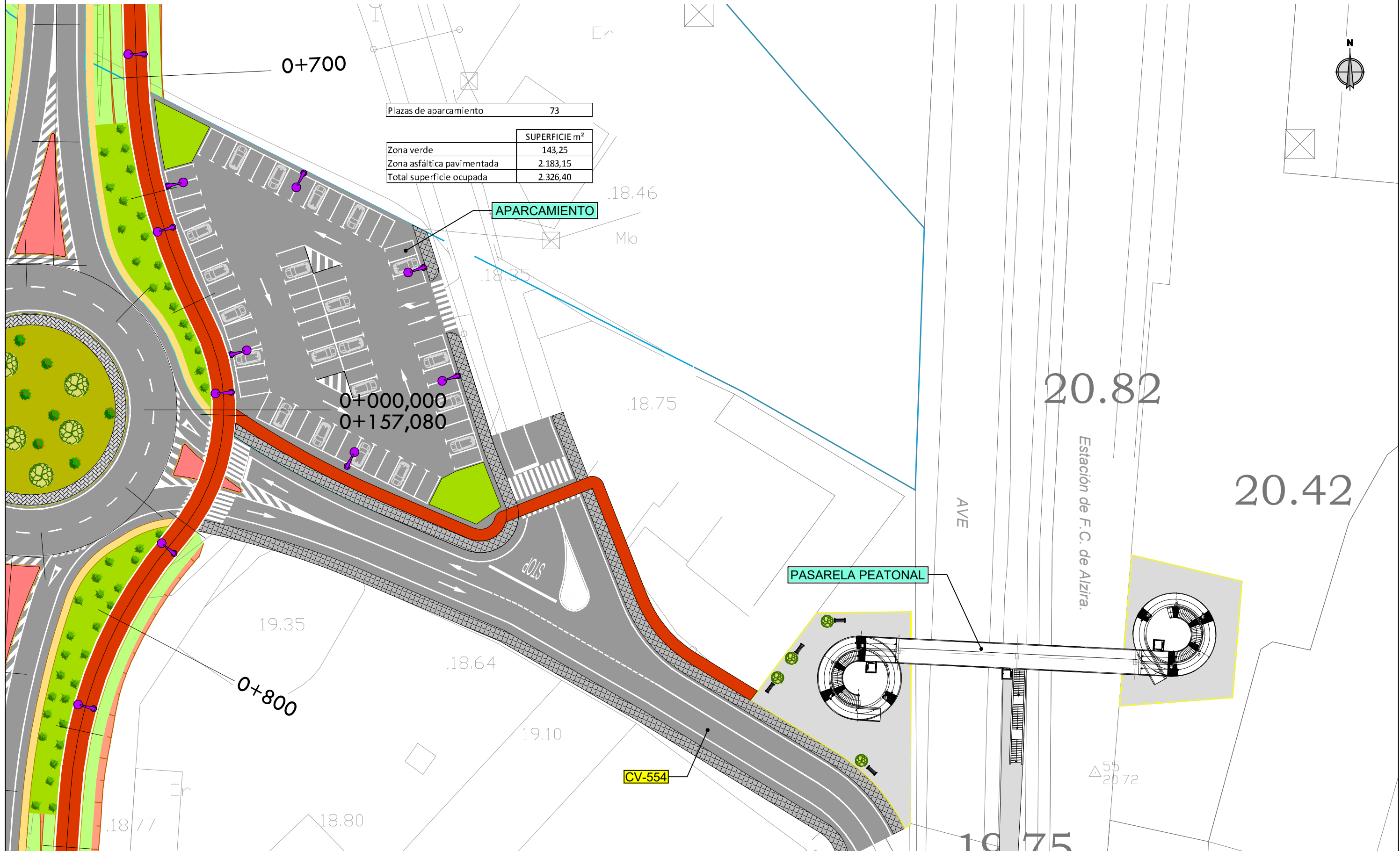
SECCIÓN LONGITUDINAL.

Esc. 1:100
Cotas en m



ESTRUCTURA 5. PLANTA DE PASARELA PEATONAL SOBRE INFRAESTRUCTURA FERROVIARIA.

Esc. 1:600
Cotas en m



Plazas de aparcamiento	73
SUPERFICIE m ²	
Zona verde	143,25
Zona asfáltica pavimentada	2.183,15
Total superficie ocupada	2.326,40

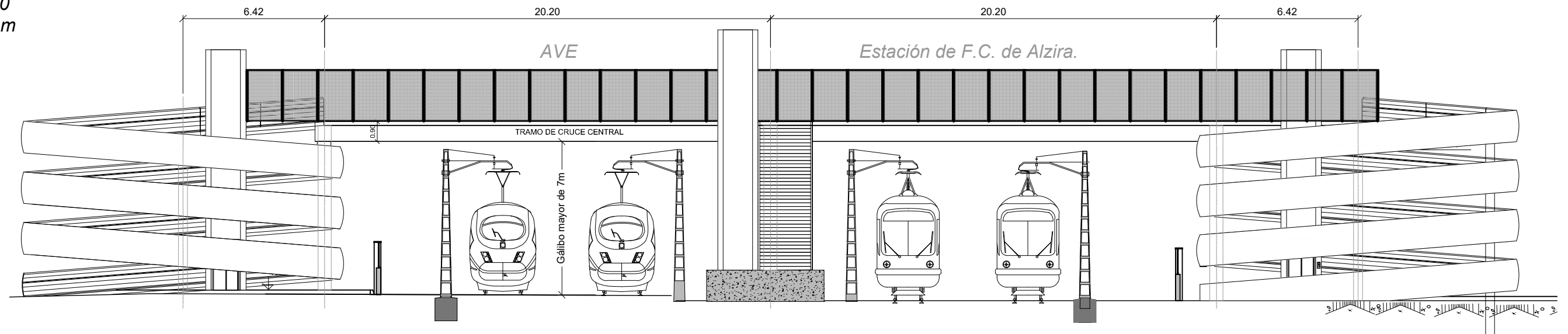
APARCAMIENTO

PASARELA PEATONAL

CV-554

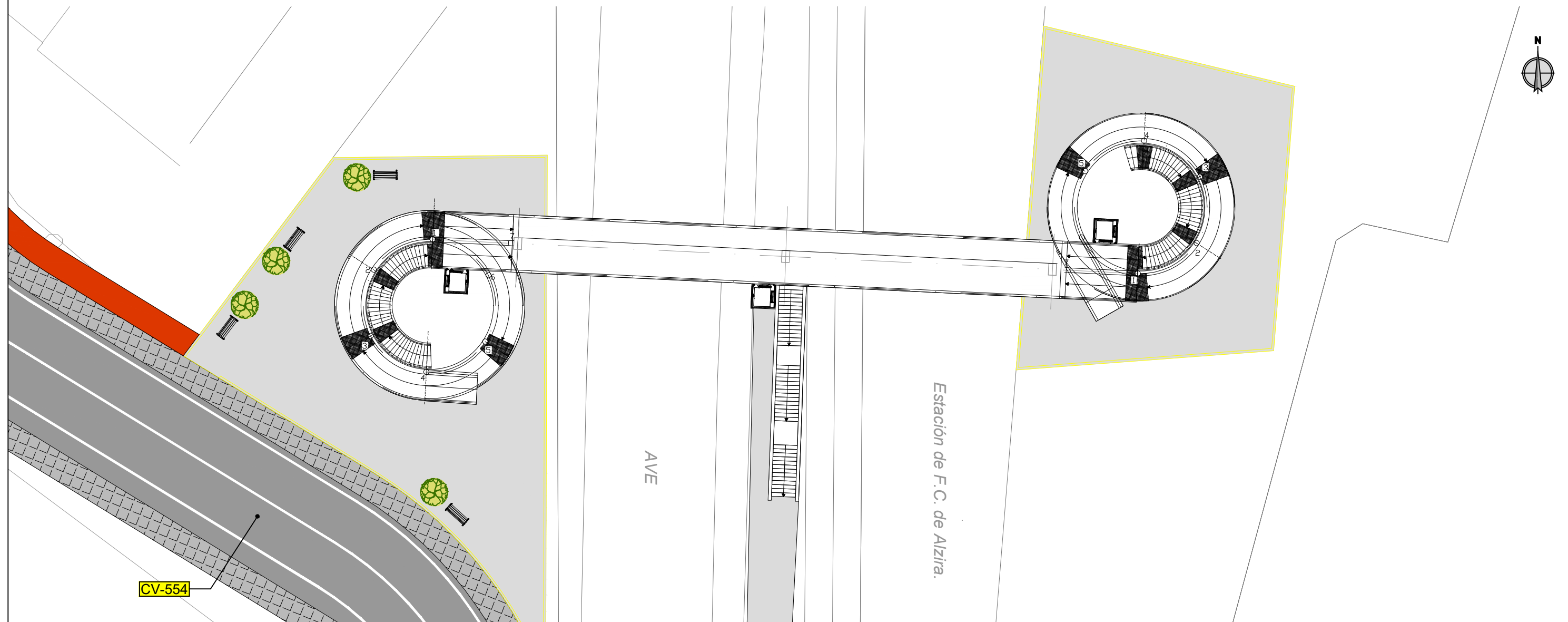
ALZADO.






Esc. 1:200
Cotas en m



PLANTA DE PASARELA PEATONAL SOBRE INFRAESTRUCTURA FERROVIARIA.

Esc. 1:300
Cotas en m



 GENERALITAT VALENCIANA Conselleria de Política Territorial, Obres Públiques i Mobilitat	DIRECCIÓ GENERAL D'OBRES PÚBLIQUES, TRANSPORTS I MOBILITAT SOSTENIBLE SUBDIRECCIÓ GENERAL DE MOBILITAT	SERVEI DE PLANIFICACIÓ	U.T.E.: 	AUTOR DEL PROJECTE: 	 INGENIEROS	DIRECTORA DEL PROJECTE: 	ESCALA: 1:200 0 2.5 5 7.5 m ORIGINAL UNE A-1	TÍTULO: PROYECTO BÁSICO DEL NUEVO ACCESO NORTE A CARCAIXENT DESDE LA CV-50	CLAVE: 2528-PLF	FECHA: Dic. 2022	TÍTULO DE PLANO: ESTRUCTURA 5 PASARELA PEATONAL SOBRE INFRAESTRUCTURA FERROVIARIA. ALZADO Y PLANTA.	NUM.: 8.5 HOJA 02 DE 03
			U.T.E.: INGEVIA www.ingevia.com	JOSÉ MANUEL CAMPOY UNGRÍA ICCP Col. nº 14.892								

