







**Llegenda / Leyenda**

**ZONIFICACIÓ**

	Àrees objectiu de conservació
	Àrees de interfase
	Àrees de connectivitat fluvial
	Àrees de amortiguació
	Àrea de Règim Especial (Zonas Húmedas)
	Àrea de Règim Especial (Paraje Natural Municipal)
	Àrea de Règim Especial (Cuevas)
	Afectado por sentencia 838/2015

**Cartografia Oficial de Referència /  
Cartografía Oficial de Referencia**

Institut Cartogràfic Valencià (ICV):  
- Topogràfica Tilecached Service ICV

Generalitat Valenciana (PORN)

Sistema de referència	ETRS 89
Sistema de referència	UTM
Projecció / Proyección	30
Fus / Huso	

ESCALA  
1:25.000

0,5 Km

