

UMBRÍA DE CODER

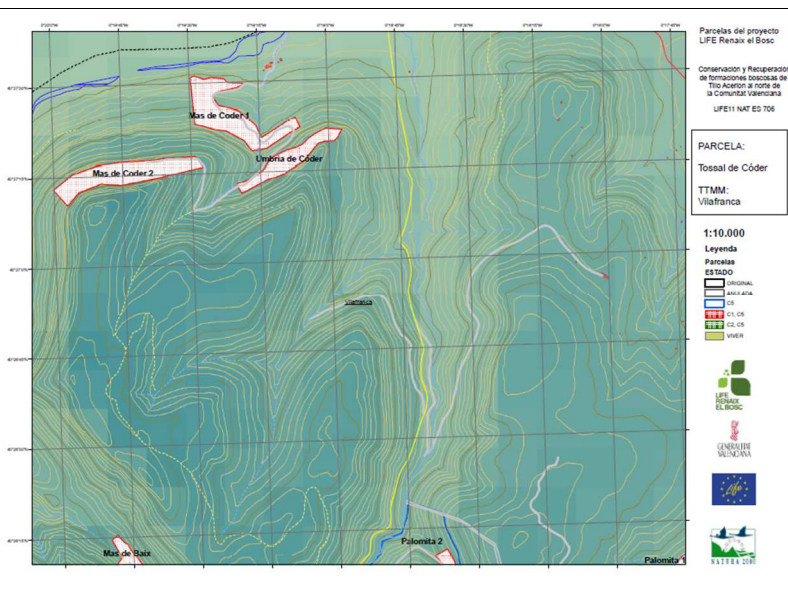
TM: Vilafranca

Superficie: 3,30 ha.

Altura s.n.m: 1310 m.

Propiedad: Particular

LIC: Alt Maestrat



1. CARACTERIZACIÓN (ACCIÓN A2)

La parcela está dominada por una masa natural de *Pinus nigra*. La FCC está alrededor del 90%. Aparece algún pie aislado de las especies del hábitat *Tilio-Acerion*. Las pendientes varían entre el 10 y el 60%. Por lo general las condiciones edáficas son buenas, con suelos relativamente profundos y no muy pedregosos.

2. TRABAJOS DE MEJORA DE LA ESTRUCTURA FORESTAL (ACCIÓN C1)

Fecha inicio	22/10/2015	Fecha fin	19/02/2016
Superficie prevista	3,3 ha*	Superficie ejecutada	3,3 ha
Jornales	120	Empresas ejecutoras	CONTRATAS ANCAR GIL FORESTAL

Observaciones

Los trabajos de la acción C1 se paralizaron durante varios días debido a la nieve.



* parcela no incluida en la propuesta inicial del proyecto

3. PLANTACIONES (ACCIÓN C5)


Fecha inicio	26/02/2016	Fecha fin	21/03/2016
Planta total prevista	342*	Planta total real	342
Jornales	40	Empresa ejecutora	CONTRATAS ANCAR

Observaciones

Los tejos se han introducido en forma de semillas pregerminadas.

Tabla de especies

<i>Acer campestre</i>	0
<i>Acer monspessulanum</i>	30
<i>Acer granatense</i>	30
<i>Amelanchier ovalis</i>	24
<i>Buxus sempervirens</i>	0
<i>Coronilla emerus</i>	10
<i>Corylus avellana</i>	7
<i>Crataegus monogyna</i>	27
<i>Ilex aquifolium</i>	4
<i>Lonicera etrusca</i>	12
<i>Lonicera xylosteum</i>	12
<i>Ononis aragonensis</i>	15
<i>Populus tremula</i>	0
<i>Prunus mahaleb</i>	12
<i>Prunus spinosa</i>	12
<i>Quercus faginea</i>	12
<i>Rhamnus alpinus</i>	16
<i>Ribes alpinum</i>	16
<i>Sorbus aria</i>	20
<i>Sorbus domestica</i>	26
<i>Sorbus torminalis</i>	7
<i>Taxus baccata</i>	12
<i>Tilia platyphyllos</i>	13
<i>Ulmus glabra</i>	13
<i>Viburnum lantana</i>	12



* parcela no incluida en la propuesta inicial del proyecto

RESULTADOS

1. ANÁLISIS DE IMPACTOS DE LAS ACCIONES DE CONSERVACIÓN (ACCIÓN D1)

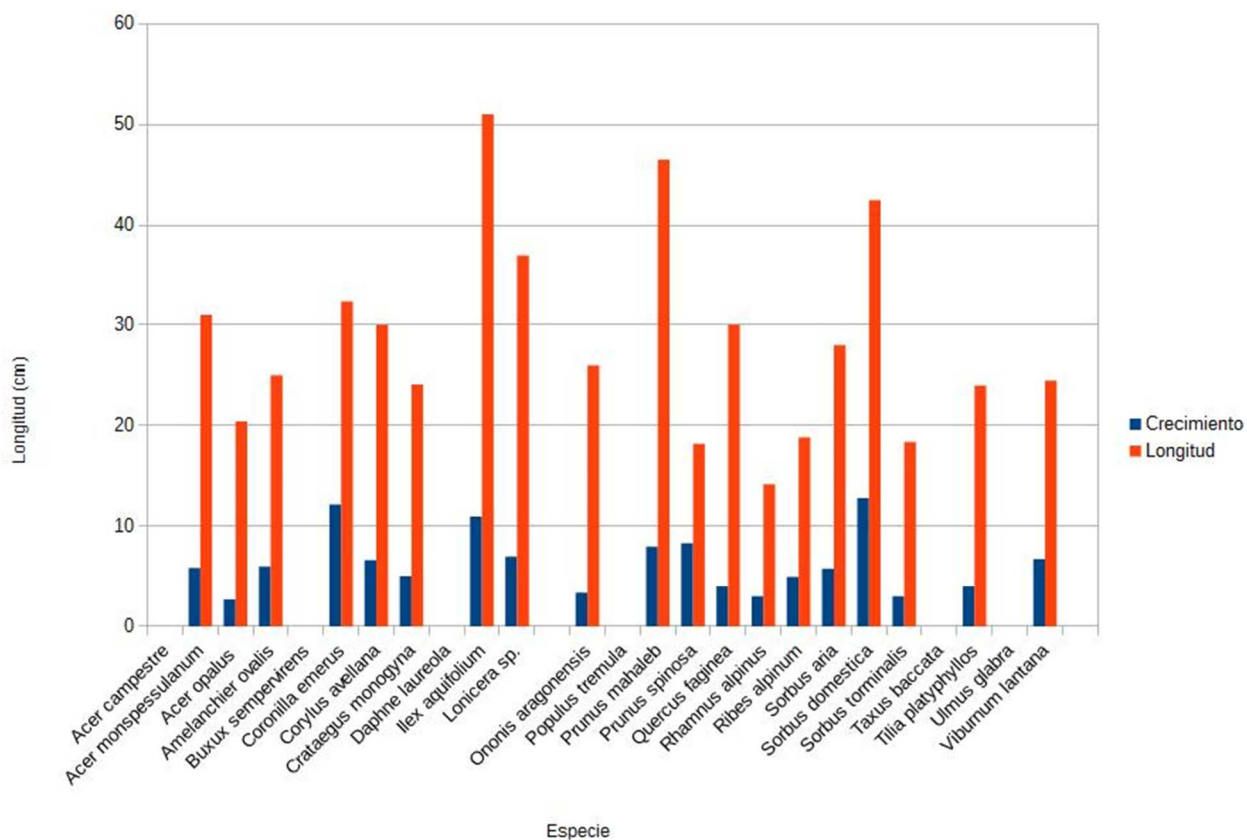
INICIAL				FINAL		
C.D.	A.B. (m ²)	Pies/ha	% claros dosel	A.B. (m ²)	Pies/ha	% claros dosel
7,5 – 12,4	1,66	174		0,14	12	
12,5 – 17,4	4,91	261		1,83	99	
17,5 – 22,4	11,35	361		5,06	162	
22,5 – 27,4	17,36	361	20,67	11,81	249	32,49
27,5 – 32,4	11,33	162		8,69	124	
32,5 – 37,4	4,32	50		4,32	50	
37,5 – 42,4	0,0	0		0,0	0	
42,5 – 47,4	0,0	0		0,0	0	
TOTAL	50,92	1368		31,84	696	



2. SEGUIMIENTO DE LAS PLANTACIONES (ACCIÓN D3)

Supervivencia media: 90,86%

Crecimiento medio: 6,34 cm



OBSERVACIONES

Esta parcela ha sido visitada en diferentes ocasiones dentro de las acciones E1 y E8.