

PEREROLES 1

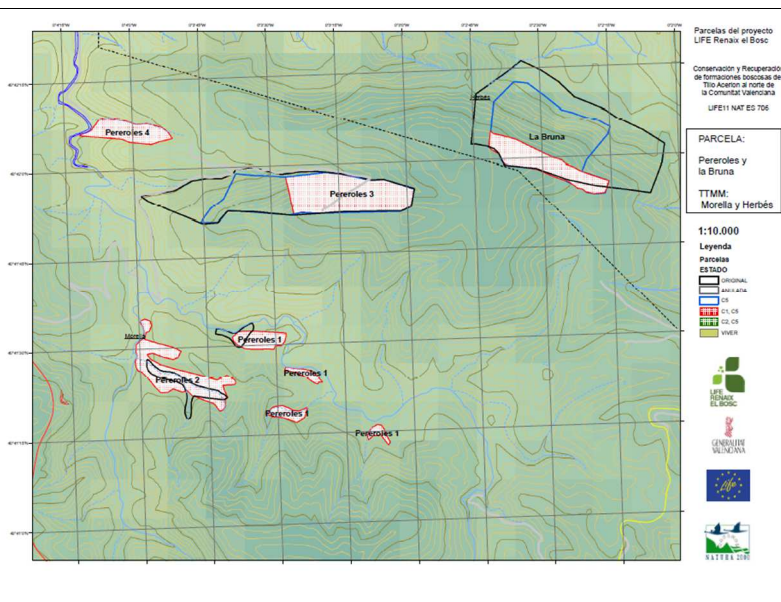
TM: Morella

Superficie: 7,02 ha

Altura s.n.m: 1030 m

Propiedad: Ayuntamiento de Morella

LIC: Tinença de Benifassà, Turmell y Vallivana



1. CARACTERIZACIÓN (ACCIÓN A2)

La parcela está dominada por el *Pinus nigra*, con FCC iniciales muy heterogéneas, entre el 30 y el 90%. Las pendientes varían entre el 3 y el 30%. Las condiciones edáficas son buenas, con suelos profundos y poco rocosos.

2. TRABAJOS DE MEJORA DE LA ESTRUCTURA FORESTAL (ACCIÓN C1)

Fecha inicio	07/01/2015	Fecha fin	15/04/2015
Superficie prevista	0,97 ha	Superficie ejecutada	4,26 ha
Jornales	114	Empresas ejecutoras	VAERSA GIL FORESTAL

Observaciones

La parcela está compuesta por cuatro rodales dispersos. En algunos puntos de difícil acceso el arrastre se realizó mediante caballerías.



3. PLANTACIONES (ACCIÓN C5)

Fecha inicio	13/05/2015	Fecha fin	26/10/2015
Planta total prevista	147	Planta total real	635
Jornales	67	Empresa ejecutora	CONTRATAS ANCAR

Observaciones

Tras la plantación, algunos protectores presentaban daños ocasionados por las vacas. Se cambiaron los protectores dañados, sin observarse daños considerables en visitas posteriores. Parte de los tejos proceden de semillas pregerminadas.

Tabla de especies


<i>Acer campestre</i>	23
<i>Acer monspessulanum</i>	46
<i>Acer granatense</i>	46
<i>Amelanchier ovalis</i>	46
<i>Buxus sempervirens</i>	23
<i>Coronilla emerus</i>	12
<i>Corylus avellana</i>	5
<i>Crataegus monogyna</i>	46
<i>Ilex aquifolium</i>	23
<i>Lonicera etrusca</i>	23
<i>Lonicera xylosteum</i>	23
<i>Ononis aragonensis</i>	23
<i>Populus tremula</i>	0
<i>Prunus mahaleb</i>	34
<i>Prunus spinosa</i>	34
<i>Quercus faginea</i>	45
<i>Rhamnus alpinus</i>	0
<i>Ribes alpinum</i>	0
<i>Sorbus aria</i>	46
<i>Sorbus domestica</i>	46
<i>Sorbus torminalis</i>	12
<i>Taxus baccata</i>	20
<i>Tilia platyphyllos</i>	18
<i>Ulmus glabra</i>	18
<i>Viburnum lantana</i>	23



RESULTADOS

1. ANÁLISIS DE IMPACTOS DE LAS ACCIONES DE CONSERVACIÓN (ACCIÓN D1)

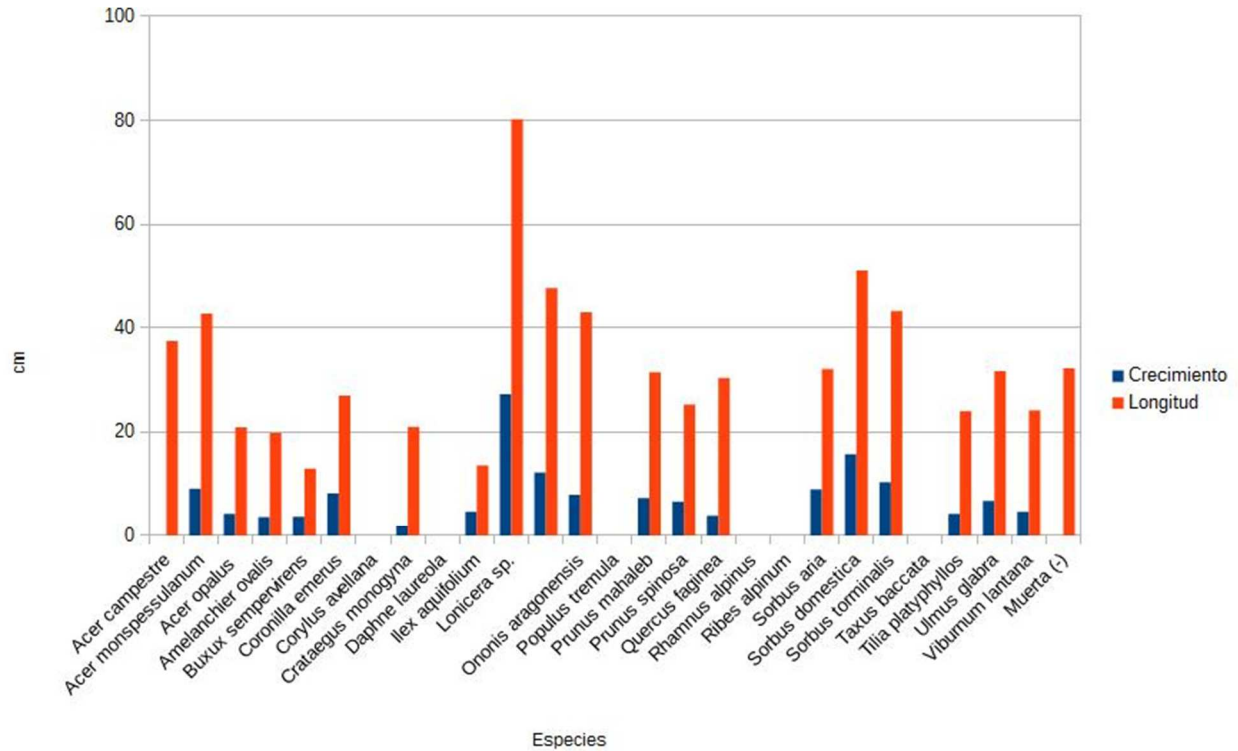
C.D.	INICIAL			FINAL		
	A.B. (m ²)	Pies/ha	% claros dosel	A.B. (m ²)	Pies/ha	% claros dosel
7,5 – 12,4	8,68	1075		3,12	375	
12,5 – 17,4	9,7	550		7,27	400	
17,5 – 22,4	11,32	375		8,31	275	
22,5 – 27,4	9,36	200		8,13	175	
27,5 – 32,4	3,55	50	16,41	3,55	50	44,04
32,5 – 37,4	2,14	25		2,14	25	
37,5 – 42,4	0,0	0		0,0	0	
42,5 – 47,4	0,0	0		0,0	0	
TOTAL	44,75	2275		32,52	1300	



2. SEGUIMIENTO DE LAS PLANTACIONES (ACCIÓN D3)

Superviviencia media: 92,35%

Crecimiento medio: 6,54 cm



OBSERVACIONES

Esta parcela ha sido visitada en diferentes ocasiones dentro de las acciones E1 y E8