

PEREROLES 4

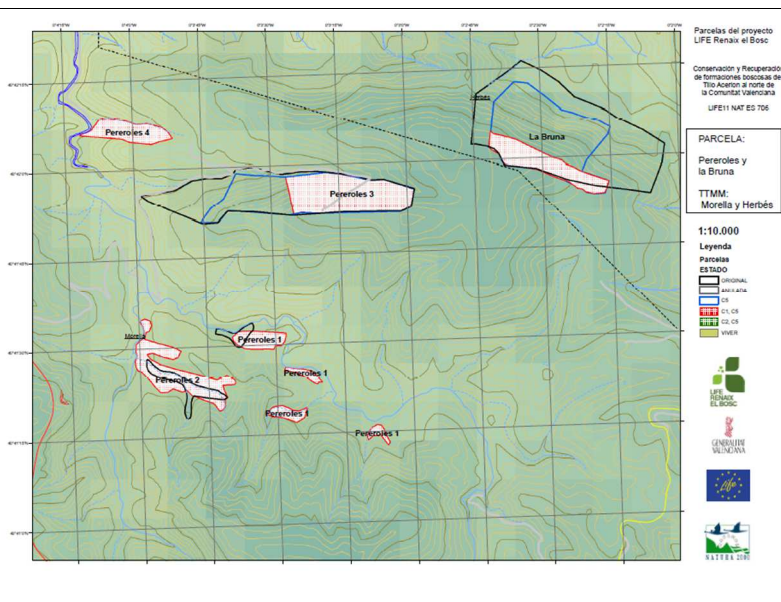
TM: Morella

Superficie: 4,30 ha

Altura s.n.m: 1200 m

Propiedad: Ayuntamiento de Morella

LIC: Tinença de Benifassà, Turmell y Vallivana



1. CARACTERIZACIÓN (ACCIÓN A2)


La parcela está dominada por una masa madura de *Pinus nigra*, con FCC iniciales entre el 70-90%. Las pendientes varían entre el 10 y el 60%. Por lo general las condiciones edáficas son buenas, con algunas zonas bastante pedregosas.

2. TRABAJOS DE MEJORA DE LA ESTRUCTURA FORESTAL (ACCIÓN C1)

Fecha inicio	07/01/2015	Fecha fin	10/04/2015
Superficie prevista	4,30 ha*	Superficie ejecutada	4,30 ha
Jornales	109	Empresas ejecutoras	VAERSA GIL FORESTAL

Observaciones

Los trabajos en esta parcela se han desarrollado según lo previsto



*parcela no incluida en la propuesta inicial del proyecto

3. PLANTACIONES (ACCIÓN C5)

Fecha inicio	02/04/2015	Fecha fin	02/11/2015
Planta total prevista	428*	Planta total real	428
Jornales	50	Empresa ejecutora	CONTRATAS ANCAR

Observaciones

Los trabajos de esta acción se han desarrollado según lo previsto.

Tabla de especies

<i>Acer campestre</i>	15
<i>Acer monspessulanum</i>	31
<i>Acer granatense</i>	31
<i>Amelanchier ovalis</i>	31
<i>Buxus sempervirens</i>	15
<i>Coronilla emerus</i>	8
<i>Corylus avellana</i>	4
<i>Crataegus monogyna</i>	32
<i>Ilex aquifolium</i>	15
<i>Lonicera etrusca</i>	15
<i>Lonicera xylosteum</i>	15
<i>Ononis aragonensis</i>	15
<i>Populus tremula</i>	0
<i>Prunus mahaleb</i>	25
<i>Prunus spinosa</i>	25
<i>Quercus faginea</i>	32
<i>Rhamnus alpinus</i>	0
<i>Ribes alpinum</i>	0
<i>Sorbus aria</i>	32
<i>Sorbus domestica</i>	32
<i>Sorbus torminalis</i>	8
<i>Taxus baccata</i>	7
<i>Tilia platyphyllos</i>	12
<i>Ulmus glabra</i>	12
<i>Viburnum lantana</i>	16



* parcela no incluida en la propuesta inicial del proyecto

RESULTADOS

1. ANÁLISIS DE IMPACTOS DE LAS ACCIONES DE CONSERVACIÓN (ACCIÓN D1)

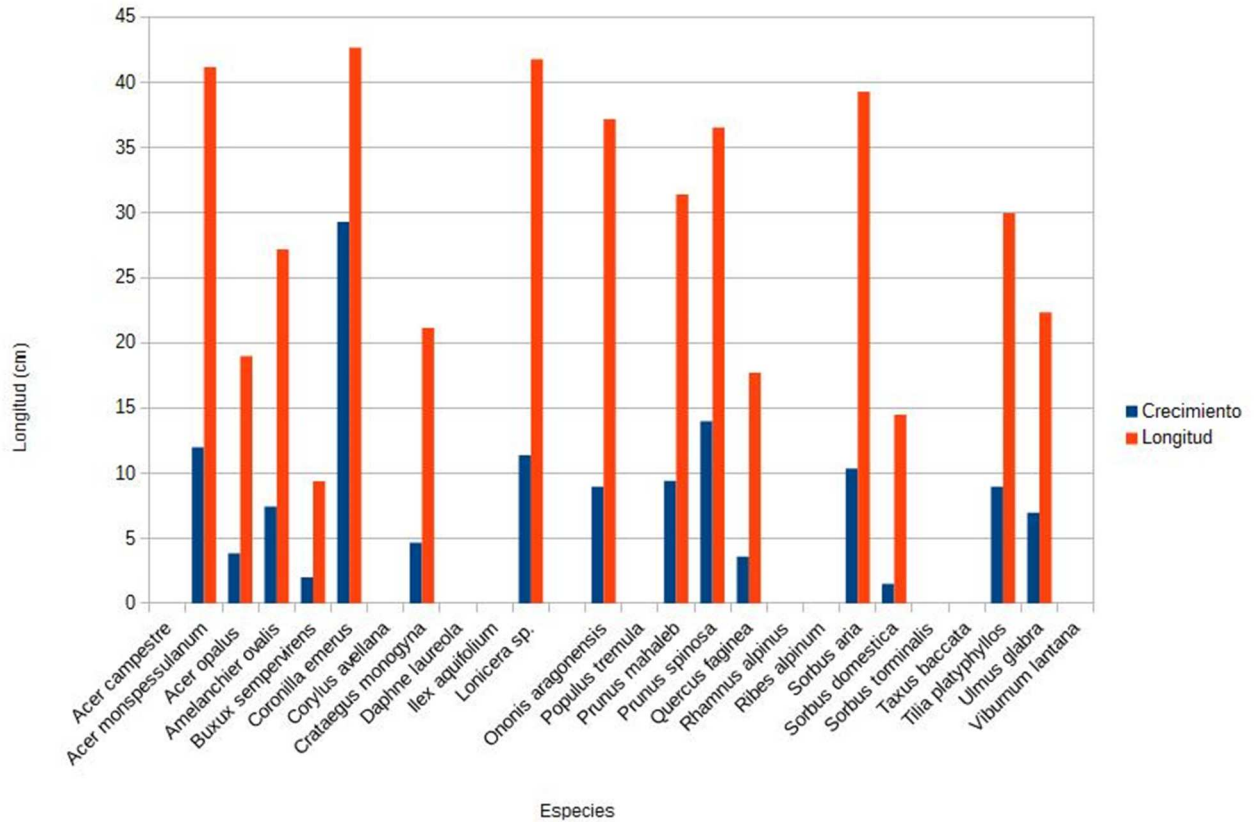
C.D.	INICIAL			FINAL		
	A.B. (m ²)	Pies/ha	% claros dosel	A.B. (m ²)	Pies/ha	% claros dosel
7,5 – 12,4	4,28	493		1,39	159	
12,5 – 17,4	9,66	533		4,59	247	
17,5 – 22,4	10,04	318		5,09	151	
22,5 – 27,4	7,68	159	21,11	5,09	103	34,79
27,5 – 32,4	9,89	135		7,03	95	
32,5 – 37,4	5,19	56		3,66	40	
37,5 – 42,4	2,00	16		1,00	8	
42,5 – 47,4	0,00	0		0,00	0	
TOTAL	48,75	1711		27,86	804	



2. SEGUIMIENTO DE LAS PLANTACIONES (ACCIÓN D3)

Supervivencia media: 93,33%

Crecimiento medio: 8,54 cm



OBSERVACIONES

Esta parcela ha sido visitada en diferentes ocasiones dentro de las acciones E1 y E8