

Resumen del proyecto

Restauración ambiental de los montes gestionados por la Generalitat afectados por el incendio forestal de Andilla en 2012

ANTECEDENTES

En el verano del 2012 la Comunidad Valenciana sufrió un total de 481 incendios forestales, los cuales afectaron a un total de 57.348 hectáreas, de estas el 46% correspondía a superficie arbolada.

Uno de los cuatro incendios más relevantes de este año y en el que se centra este proyecto, corresponde al incendio iniciado en el TM de Andilla y extendido entre las demarcaciones de Chelva y Lliria en la provincia de Valencia, y la demarcación de Segorbe en la provincia de Castellón. La zona afectada se extiende por 8 términos municipales (Andilla, Alcublas y Lliria en Valencia, y Altura, Jérica, Teresa, y Bejís en Castellón) y tiene una superficie total de 20.784,38 ha, de las cuales el 75% corresponden a zonas arboladas, cabe destacar que el 10% de la superficie quemada se vio afectada por otros incendios anteriores al producido este año.

ESTADO ACTUAL

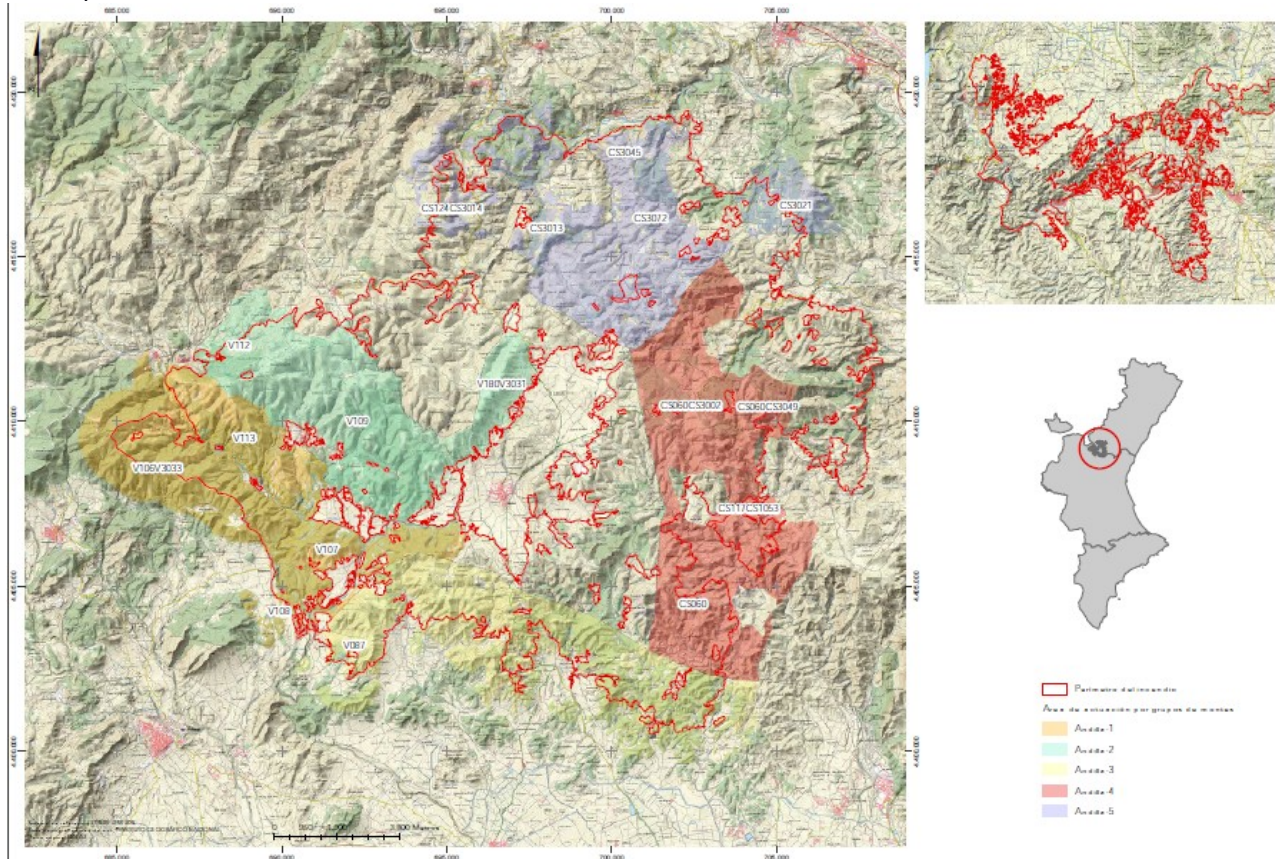
En general el estado actual es el de masas hiperdensas de regenerado de *Pinus halepensis* con excesivas densidades, mantos continuos de matorral heliófilo y amplias zonas con elevados rebrotes de carrascas. Todo ello provoca un estado de estancamiento de la vegetación y un elevado riesgo de incendios forestales.



Ejemplos del estado general actual de las zonas de actuación.

OBJETO DEL CONTRATO

El objeto es la Restauración ambiental de los montes de Utilidad Pública V106,V107, V108, V113, V109, V112 de Andilla; V180 de Alcablas; V087 de Llíria; CS060 y CS117 de Altura; CS124, CS3013, CS3021, CS3045 y CS3072 de Bejís, Teresa y Jérica.



Localización general de las actuaciones del proyecto

Estas actuaciones se cofinancian por el **Programa operativo FEDER Comunidad Valenciana 2014-2020**, y más concretamente dentro del Eje Prioritario 6. El programa FEDER persigue impulsar el crecimiento económico en la Comunidad Valenciana y contribuir a lograr los objetivos de Europa 2020 para un crecimiento inteligente, sostenible e integrador. Contempla la creación de puestos de trabajo local en zonas rurales y el impulso de la productividad, en concreto de la pequeña y mediana empresa.

El Eje Prioritario 6 persigue Conservar y proteger el medio ambiente y promover la eficiencia de los recursos, siendo la prioridad de la inversión la "Protección y restauración de la biodiversidad y del suelo y fomento de los servicios de los ecosistemas incluido a través de Natura 2000 y de infraestructuras ecológicas". El objetivo específico es fomentar la gestión, protección y mantenimiento del suelo, de espacios naturales y su biodiversidad, en particular los protegidos, incluyendo medidas para paliar los problemas de erosión, salinización, desertificación, deforestación y bajo nivel de materia orgánica en el suelo.


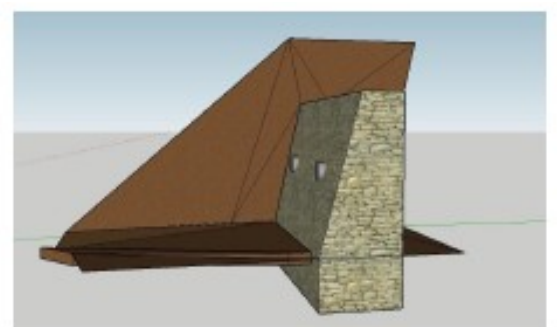

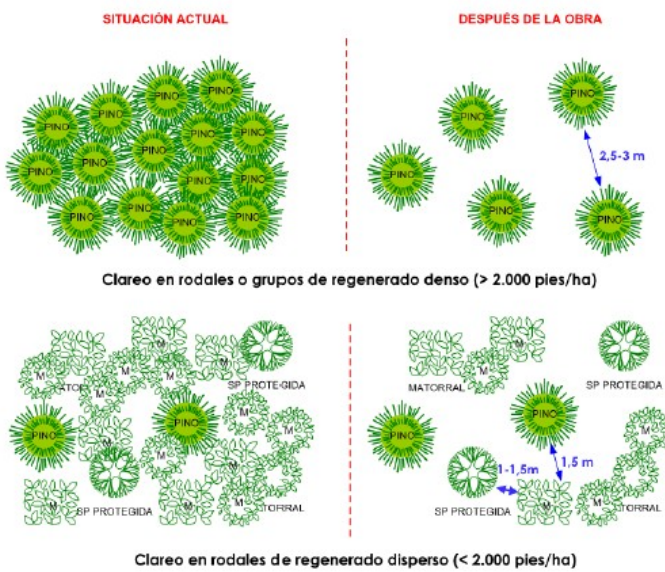
OBJETIVOS DEL PROYECTO

Los principales objetivos del presente proyecto son:

- a) Devolver a los montes afectados por el fuego la estructura y el funcionamiento que tenían antes de su degradación, atendiendo particularmente al suelo, a la mitigación del riesgo de inundaciones, y tendiendo además a hacerlos menos vulnerables ante posibles perturbaciones.
- b) Romper la situación de estancamiento evolutivo que provoca la hiperdensidad de arbolado resultante tras la regeneración del incendio, con la finalidad de posibilitar el desarrollo de las masas y la evolución natural de las correspondientes series de vegetación.
- c) Ayudar a esa progresión hacia estadios sucesionales superiores mediante la protección de núcleos de dispersión existentes, o la implantación de nuevos núcleos, con especies de mayor nivel en la serie evolutiva de vegetación que corresponda.
- d) Mejorar ambientalmente la zona afectada mediante la creación de puntos de agua o la mejora y/o adecuación de los existentes.
- e) Mejorar la infraestructura viaria de manera que permita llevar a cabo las acciones anteriores y posibilite una adecuada gestión del territorio afectado por el incendio.

Para alcanzar dichos objetivos, se llevarán a cabo las siguientes actuaciones:

- a) Tratamientos de ayuda a la regeneración natural
- b) Tratamientos de prevención de incendios
- c) Saneamiento de rodales con abundante madera seca
- d) Implantación de núcleos de dispersión y reclamo (NDR)
- e) Control de la erosión en barrancos y laderas
- f) Mejora de accesos
- g) Puntos de agua para la fauna



PRESUPUESTO BASE DE LICITACIÓN DEL CONTRATO

El Presupuesto Base de Licitación del Contrato asciende a: QUINCE MILLONES OCHENTA Y SEIS MIL CIENTO SESENTA Y SEIS EUROS CON CUARENTA Y UN CÉNTIMOS (15.086.166,41 €), más UN MILLÓN SEISCIENTOS OCHENTA Y DOS MIL QUINIENTOS CINCUENTA Y DOS EUROS CON OCHENTA Y SIETE CÉNTIMOS (1.682.552,87 €) en concepto de IVA, (10%:1.350.492,79 y 21%: 332.060,08).

Presupuesto total (IVA incluido): **DIECISÉIS MILLONES SETECIENTOS SESENTA Y OCHO MIL SETECIENTOS DIECINUEVE EUROS CON VEINTIOCHO CÉNTIMOS (16.768.719,28 €)**

PLAZO DE EJECUCIÓN: el presente proyecto se realizará por lotes agrupando montes, siendo la duración de cada uno:

LOTE Nº		DURACIÓN
1	GRUPO 01: actuaciones en los montes V106,V107, V108 y V113 de Andilla	24 meses
2	GRUPO 02: actuaciones en los montes V109, V112 y V180 de Andilla y Alcublas	30 meses
3	GRUPO 03: actuaciones en el monte V087 de Lliria	24 meses
4	GRUPO 04: actuaciones en los montes CS060 y CS117 de Altura	24 meses
5	GRUPO 05: actuaciones en los montes CS124, CS3013, CS3021, CS3045y CS3072 de Bejís, Teresa y Jérica	24 meses

El contrato para este proyecto contará con otro para la Asistencia a la Dirección de Obra y Seguridad y Salud, con un presupuesto base de licitación de TRESCIENTOS NUEVE MIL NOVECIENTOS CINCO EUROS CON SETENTA Y SEIS CÉNTIMOS (309.905,76.-€)