

Cartografía de Montes Gestionados



Junio 2023

Servicio de Ordenación y Gestión Forestal

D.G. de Medio Natural y Evaluación Ambiental

ÍNDICE

1. INTRODUCCIÓN	1
2. MONTES REPRESENTADOS.....	2
3. NÚMERO DE MONTES Y SUPERFICIE GESTIONADA	3
4. ACCESO A LA CARTOGRAFÍA.....	6
5. MODIFICACIONES DE LA CARTOGRAFÍA INICIAL.....	7
6. FONDO DOCUMENTAL ASOCIADO	8
7. INFORMES RESUMEN	10
8. OTRAS COBERTURAS DE INTERÉS.....	15
9. CONTACTO	16
ANEXO I	17

1. INTRODUCCIÓN

El objetivo de este documento es facilitar la interpretación de la cartografía de los montes gestionados, para ello se explica qué información está representada, el acceso a la documentación asociada y al fondo documental, y el procedimiento seguido para la corrección de los perímetros. Las actualizaciones de la cobertura en el servidor se realizan con periodicidad semestral aproximadamente.

En esta versión de la cartografía se aplican todas las modificaciones recibidas hasta la fecha desde los servicios territoriales de la Conselleria. Se actualizan todas las fichas resumen y se incorpora en ellas los datos de las casas forestales localizadas en cada monte.

Para la correcta interpretación de los límites de los montes representados en la cartografía digital debe tenerse en cuenta que la cartografía inicial, que data del año 2004, se generó a partir de la georeferenciación de los planos existentes en el expediente de cada monte y midiendo mediante GPS puntos de campo que servían de apoyo.

En algunos casos los planos utilizados de base tenían gran precisión, pero en otros se trataba únicamente de croquis realizados a mano alzada, por lo que dependiendo del tipo de información de partida y el número de puntos tomados la precisión inicial de la representación de cada monte es diferente.

Para conocer si los límites de un monte han sido revisados es conveniente utilizar la cartografía con el apoyo de la cartografía de vértices, que representa todos los vértices o piquetes revisados hasta este momento y que está disponible en la intranet.

2. MONTES REPRESENTADOS

La cartografía contempla los montes adscritos a la Conselleria d'Agricultura, Medi Ambient, Canvi Climàtic i Desenvolupament Rural, los montes Catalogados de Utilidad Pública, los Consorciados/Conveniados y los pertenecientes a la Generalitat. Se han ido incorporando progresivamente los montes de los que se ha localizado nueva información y aquellos que se han incluido en el catálogo de montes de utilidad pública de cada provincia.

TIPO	PERTENENCIA
Montes Catalogados de Utilidad Pública	Generalitat-Ayuntamientos-Diputación-CHJ
Montes de la Generalitat	Montes de Dominio Público pertenecientes a la Generalitat
Montes con consorcio de repoblación y gestión	Ayuntamientos –Particulares-CHJ Estado
Montes con convenio de repoblación y gestión	Ayuntamientos – Particulares-CHJ
Montes con convenio de gestión	Particulares

Montes no representados La cobertura no debe considerarse como una cartografía de montes públicos, puesto que existen áreas forestales propiedad de Ayuntamientos, de la Generalitat o de otras entidades públicas que no están representadas.

La cartografía no contempla:

- Áreas forestales de la Generalitat que no tienen número de elenco asignado.
- Áreas forestales de ayuntamientos que no están catalogadas de Utilidad Pública o bajo la figura de un consorcio/convenio.
- Áreas que pertenecen a otra entidad de derecho público, pero no están consorciadas ni catalogadas (Diputaciones, CHJ...).
- Áreas de propiedad privada y que no están bajo la figura de un consorcio/convenio.
- No contempla las fincas patrimoniales transferidas por el Estado a la Generalitat y a las que no se les asignó número de elenco, estas fincas superan las 3.500 ha y tienen una cartografía específica dada su importancia en la provincia de Castellón. La cartografía está disponible en el visor web de la Conselleria.

3. NÚMERO DE MONTES Y SUPERFICIE GESTIONADA

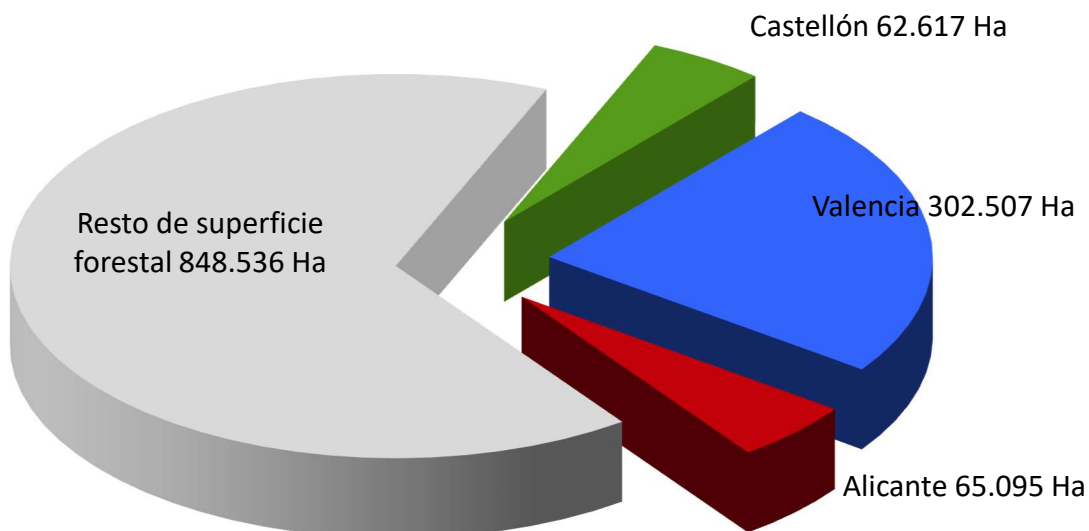
En total el número de montes gestionados asciende a 581 de los que 449 están catalogados de utilidad pública. Las siguientes tablas muestran un resumen del número de montes y de la superficie por provincias.

PROVINCIA	NÚMERO DE MONTES GESTIONADOS	NÚMERO DE MONTES CATALOGADOS
CASTELLÓN	192	128
VALENCIA	215	189
ALICANTE	174	132
TOTAL	581	449

PROVINCIA	SUPERFICIE TOTAL GESTIONADA (ha)	SUPERFICIE CATALOGADA (ha)
CASTELLÓN	62.617	44.882
VALENCIA	302.507	287.789
ALICANTE	65.095	50.140
TOTAL	430.219	382.812

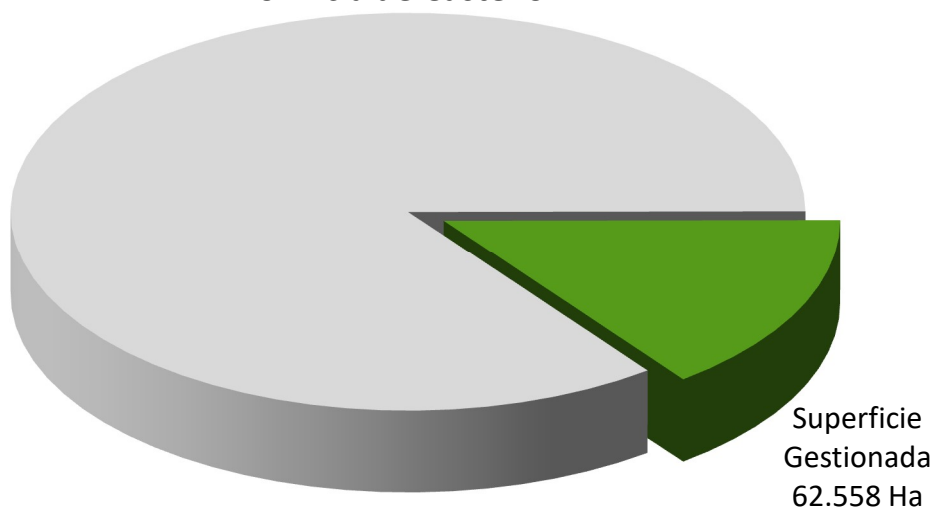
La superficie gestionada supera las 430.000 ha lo que supone más del 33% de la superficie forestal de la Comunitat Valenciana.

Superficie Forestal Gestionada por la Conselleria Comunitat Valenciana



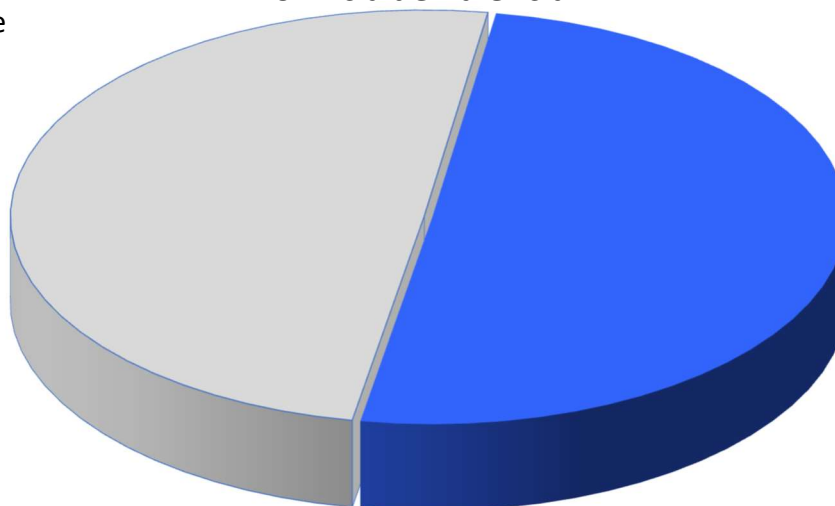
Superficie Forestal Gestionada por la Conselleria Provincia de Castellón

Resto de Superficie Forestal 361.162 Ha



Superficie Forestal Gestionada por la Conselleria Provincia de Valencia


Resto de Superficie Forestal 298.764 Ha



Superficie Gestionada 302.507 Ha

Superficie Forestal Gestionada por la Conselleria Provincia de Alicante

Resto de Superficie Forestal 188.609 Ha



Superficie Gestionada 65.095 Ha

4. ACCESO A LA CARTOGRAFÍA

La cartografía está disponible para ser consultada mediante el visor cartográfico de la Conselleria vía Web.

Consulta a través del visor desde Internet:

<http://visor.gva.es/visor/?modo=intranet>

Consulta a través del visor desde fuera de la gva:

<https://visor.gva.es/visor/>

Cartografía para navegadores

Con el fin de facilitar el empleo de la cartografía en campo, está disponible en formato Kml para su uso en navegadores, puede descargarse de:

<https://agroambient.gva.es/es/web/medio-natural/descarrega-cartografia-forestal>

Descarga de la cartografía

La cartografía puede ser descargada en formato shp si se requiere para algún trabajo específico, pero se recomienda utilizar el visor para asegurarse de que se está accediendo a la última versión. El fondo documental únicamente está disponible para su consulta desde la Intranet.

5. MODIFICACIONES DE LA CARTOGRAFÍA INICIAL

Se aplican aquellas modificaciones que suponen una mejora de la definición del perímetro. Se han realizado correcciones de la cartografía inicial tomando mediciones en campo mediante GPS y realizando un análisis de la documentación localizada en el fondo documental.

Para llevar a cabo una modificación, se realizan los siguientes pasos:

- Se detecta una discrepancia.
- Se realiza una revisión del fondo documental.
- Se realizan salidas de campo para la toma de puntos con GPS, y se realiza la corrección de los puntos a partir de los datos de la red ERVA.
- Se prepara una nueva cartografía.
- Se realiza el replanteo en campo en los casos en los que es necesario (destrucción de mojones, entrega de una zona permutada, etc.)
- Remisión de informe de los Servicios Territoriales al Servicio de Ordenación y Gestión Forestal y corrección en la cartografía genérica ubicada en la red.

Es decir; la cartografía en la actualidad contempla todos aquellos recintos generados en el año 2004 para la cartografía del Plan General de Ordenación Forestal de la Comunitat Valenciana y posteriormente corregidos en las zonas en los que se ha propuesto la rectificación de un error o se ha mejorado la definición de los límites de un monte. Existe una copia completa de cada uno de estos informes en la carpeta del expediente del monte. Resumen de modificaciones realizadas.

PROVINCIA	NÚMERO DE MODIFICACIONES REALIZADAS
CASTELLÓN	140
VALENCIA	996
ALICANTE	307
TOTAL	1.443

Para saber si un polígono determinado ha sido revisado:

El campo Rev_cart contiene la fecha de revisión de aquellos polígonos que han sido modificados a partir de la cartografía original.

Para acceder a los informes de modificación de la cartografía:

Los informes de modificación cartográfica son almacenados en la carpeta del expediente de cada monte ubicada en el servidor de cartografía. En concreto en una subcarpeta denominada "16. Modificaciones cartográficas".

6. FONDO DOCUMENTAL ASOCIADO

Paralelamente a la mejora de la cartografía se lleva a cabo la digitalización del fondo documental de los archivos de los Servicios Territoriales de la Conselleria y la recopilación de documentos de otras fuentes como pueden ser el Ministerio de Agricultura y Pesca, Alimentación y Medio Ambiente, publicaciones en Boletines Oficiales, la documentación localizada en el Servicio de Patrimonio de Conselleria de Hacienda y Modelo Económico, etc. La información digitalizada está organizada por monte y disponible vía Web (en intranet).

En esta versión el estado de los trabajos de digitalización del fondo documental en las tres provincias es el siguiente.

PROVINCIA	NÚMERO DE PÁGINAS
CASTELLÓN	32.734
VALENCIA	179.562
ALICANTE	74.382
DOC. HISTÓRICA	12.518
TOTAL	299.196

Durante los años 2015 y 2016 se hizo un esfuerzo especial en la digitalización de documentación histórica localizada en el Vivero de la Generalitat en Quart de Poblet, la información localizada en el archivo de Ribarroja de Túria y la información relativa a la rectificación del catálogo de montes del año 1974 localizada en los archivos del edificio Prop de la calle Gregorio Gea.

En la provincia de Valencia y de Alicante se ha escaneado los índices de los expedientes de cada monte, lo que permite identificar fácilmente si un documento estuvo archivado en la caja del monte en algún momento. Esta información se ha archivado en la carpeta de cada monte con la denominación "Índice Documentos".

Acceso a la documentación de cada monte.

Se accede al fondo documental mediante la herramienta información del visor, clickando sobre un monte y sobre la palabra “Documentación”, se abrirá una ventana emergente con un listado de carpetas con la documentación disponible en formato pdf que ha sido digitalizada hasta el momento.

Organización de la documentación de cada monte

La documentación está organizada por montes, identificados mediante su número de catálogo, número de elenco o número de consorcio/convenio, seguido de la denominación y el municipio en el que se localiza. Dentro de cada monte la estructura de las carpetas es aproximadamente la misma y se corresponde con la indicada en la siguiente figura:

- 01. Escritura
- 02. Ficha Registral
- 03. Catalogación
- 04. Consorcio_convenio
- 05. Elenco
- 06. Reseña catastral
- 07. Deslinde
- 08. Amojonamiento
- 09. Ocupaciones
- 10. Permutas
- 11. Reclamaciones_sentencias
- 12. Replanteos
- 13. Aprovechamientos
- 14. Fondo de mejoras
- 15. Ordenacion
- 16. Modificaciones cartograficas
- 17. Otros
- 18. Planos
- AL016 20090000 Documentos no digitaliz...
- AL016 Informe.pdf

Organización de la documentación del catálogo

La información del catálogo de montes de utilidad pública está organizada por provincias y ubicada en la intranet. El acceso se realiza clickando en “documentación” y en 3. Libro registro y DOCVS. Hay un archivo por cada provincia y se han organizado los documentos por monte. Se puede acceder a la primera página de la documentación de cada uno de ellos activando la barra de marcadores en la parte izquierda de la pantalla (marcadores o bookmarks) y clickando sobre el que interese. Se ha generado un marcador nuevo que permite acceder directamente a cada una de las modificaciones del catálogo sufridas tras la rectificación del mismo. La información contenida en este libro ha sido transcrita a la base de datos y puede ser consultada a través de los informes resumen que se explican en el siguiente apartado.

7. INFORMES RESUMEN

Para que sea más sencillo acceder a la información almacenada en la base de datos se ha generado un informe resumen de cada uno de los montes. Se puede acceder a ellos a través de la cartografía localizada en la intranet clickando sobre un monte concreto con la herramienta de información y sobre “Informe”.



MONTES DE UTILIDAD PÚBLICA DE LA PROVINCIA DE VALENCIA FICHA RESUMEN



Nº V001 La Sierra

NºELENCO/CONSORCIO: V1018

Término municipal Be gida	Pertenencia Generalitat	Fecha de inclusión en el Catálogo de UP:						
Superficie pública (ha) 201	Superficie total (ha) 215	Superficie enclavados 14	Nº Enclavados No consta	Deslindado SI	Fecha de aprobación del deslinde 05/04/1886	Amojonamiento NO	Fecha de aprobación del amojonamiento	

Límites

Norte	Heredades.
Este	Monte de Dtos.
Sur	Provincia de Alicante.
Deste	Montes de Bufal y Carrícola.

Registro de la propiedad

Albaida 06/02/1958, Tomo 275, Libro 15, Folio 49, finca 1753, Inscripción 1ª

Servidumbres

Listado de Ocupaciones

V001	EXPEDIENTE	CARACTERÍSTICAS	TIPO	TITULAR	FECHA RESOLUCIÓN	NATURALEZA JURÍDICA	DURACIÓN(AÑOS)	SUPERFICIE(HAS)	VIGENTE	CANON	PAGO	FONDO MEJORAS	CARTOGRAFIADA	ESCANEADA	ARCHIVO
	1988	Sonleu	Ocupación	leyda (Instituto de Reforma y Desarrollo Agrario)	02/09/1988	Director Territorial		No figura	No figura	No figura			NO	SI	V001 Ocupacion exo.1988.1988.pdf
	2578	Caseta bomba, línea eléctrica y conducción de agua	Ocupación	Ayuntamiento de Belgida	22/06/1998	Consejero	31	0,1930	SI	54.427 pts	Único		SI	SI	V001 Ocupacion exo.2578.1998.pdf

Los montes catalogados de utilidad pública, los de dominio público pertenecientes a la Generalitat y los consorciados tienen cada uno un tipo de informe distinto que se resumen a continuación.

MONTES CATALOGADOS

En el caso de los **montes catalogados** el informe contiene los siguientes datos:

DATOS MONTES CATALOGADOS
- Número del catálogo.
- Número de elenco o de consorcio.
- Término municipal.
- Pertenencia.
- Superficie pública, superficie total, superficie y número de enclavados.
- Deslinde y fecha de aprobación.
- Amojonamiento y fecha de aprobación.
- Límites que figuran en el libro registro del Catálogo de Montes de Utilidad Pública de la provincia o en el último decreto/orden publicado.
- Servidumbres reconocidas en el libro registro.
- Inscripción en el registro de la propiedad y fecha.
- Listado de modificaciones que se han publicado, permutas o descatalogaciones, y si ya están contempladas en la cartografía digital.
- Casas forestales, existencia y estado.

DATOS SOBRE OCUPACIONES (contempla todas las ocupaciones localizadas hasta la fecha, incluyendo las que figuran en el libro registro).
- Número de expediente.
- Actuación para la cual se solicita autorización.
- Titular que la solicita.
- Fecha en la que se realizó la solicitud.
- Fecha de resolución.
- Naturaleza de la resolución.
- Período para el cual se concede autorización.
- Superficie autorizada.
- Canon impuesto para la ocupación.
- Tipo de pago anual o único.
- Importe que debe destinarse al fondo de mejoras del monte.
- Indicación de si se ha cartografiado o no.
- Indicación de si se ha escaneado la información relativa a esa ocupación o no.

DATOS SOBRE OCUPACIONES (contempla todas las ocupaciones localizadas hasta la fecha, incluyendo las que figuran en el libro registro).

- Nombre del archivo en pdf.

DATOS SOBRE RECLAMACIONES PREVIAS

- Número de expediente.
- Titular que realiza la reclamación.
- Entidad titular del monte.
- Polígono catastral en el que está situada la parcela.
- Parcela catastral que se reclama.
- Resolución: estimatoria, desestimatoria, se desconoce.
- Si se ha contemplado en la cartografía.
- Carpeta que contiene la información digitalizada del expediente de dicha reclamación.
- Número de expediente.
- Titular que realiza la reclamación.
- Entidad titular del monte.
- Polígono catastral en el que está situada la parcela.
- Parcela catastral que se reclama.
- Resolución: estimatoria, desestimatoria, se desconoce.

DATOS SOBRE CASAS FORESTALES

- Tipo.
- Denominación.
- Superficie.
- Estado.
- Uso.
- Observaciones.
- Fotografía.

DATOS SOBRE ORDENACIONES FORESTALES

- Tipo de proyecto.
- Número de revisión.
- Denominación del documento.
- Fecha de aprobación.
- Vigencia.

MONTES PERTENECIENTES A LA GENERALITAT

Para el caso de los montes de dominio público pertenecientes a la Generalitat, el informe resumen contiene los siguientes datos:

DATOS MONTES PROPIEDAD DE LA GENERALITAT
- Número de elenco y denominación.
- Término municipal.
- Deslinde y fecha de aprobación del mismo.
- Amojonamiento y fecha de aprobación.
- Datos del registro de la propiedad, número de finca, tomo libro folio e inscripción.

MONTES CONSORCIADOS

El informe resumen de los montes de consorciados contiene los siguientes datos:

DATOS MONTES CONSORCIADOS
- Número de consorcio.
- Término municipal.
- Propietario.
- Superficie de las bases.
- Consorte.
- Año de formalización.
- Fecha de aprobación.
- Beneficio que corresponde al propietario.
- Duración en años.
- Observaciones: otros datos de interés que figuran en las bases.

8. OTRAS COBERTURAS DE INTERÉS

Desde la asistencia técnica se han preparado otras coberturas que pueden resultar de interés:

- **Mojones montes gestionados.** Esta cobertura es contiene todos los puntos que han sido revisados hasta el momento y que definen los límites de un monte. Disponible en la intranet.
- **Transformaciones** autorizadas de suelo forestal en agrícola, disponible en la intranet.
- **Ocupaciones autorizadas** en monte público, disponible en la intranet.
- **Fincas patrimoniales** de la provincia de Castellón, disponible en la intranet.
- **Replantaciones** históricas realizadas en la Comunitat Valenciana, disponible en la intranet.
- **Instrumentos de Gestión Forestal** Contempla las áreas con algún instrumento de gestión forestal aprobado. Disponible en la intranet.
- **Obras de restauración hidráulica.** Esta cobertura representa la información recopilada hasta la fecha relativa a diques, muros y bancales. Disponible en la intranet.
- **Construcciones forestales.** Contempla todas las construcciones destinadas a dar servicio al monte.
- **Asentamientos Apícolas.** Contempla los asentamientos existentes en los montes gestionados por la consellería, indicando si están adjudicados o no. Disponible en la intranet.

9. CONTACTO

Para cualquier consulta pueden ponerse en contacto con el personal de la Asistencia Técnica.

ALICANTE

Federico Ordóñez Zapata 449427 fordonez@vaersa.org

CASTELLÓN

Vicent Escortell Teléfono 449594 vescortell@vaersa.org

VALENCIA

Úrsula Herreiz Blasco 485706 ursula.herreiz@vaersa.org

Carlos Pastor Moreno 449592 pastor.car@Vaersa.org

Emilio Villanueva Martínez 448188 villanueva.emi@vaersa.com

Manolo Piña Maza 443907 pina.man@vaersa.com

Jose Luis Pla Torregrosa 448488 pla.jos@vaersa.com

Manuel Monsalve Moreno 447765 monsalve.man@vaersa.com

Úrsula Herreiz Blasco

Lic. Ciencias Ambientales
Asistencia técnica para la realización de trabajos relativos a
los montes y las vías pecuarias en la Comunitat Valenciana
VAERSA

Junio 2023

ANEXO I

Los campos de la cartografía son los siguientes:

CAMPO	DESCRIPCIÓN
PROVINCIA	Indica la provincia en la que está localizado el polígono.
TEXTO	<p>V = Monte de la provincia de Valencia. CS = Monte de la provincia de Castellón. AL = Monte de la provincia de Alicante.</p> <p>El identificador está formado por el número del catálogo seguido del número de elenco o consorcio.</p> <ul style="list-style-type: none"> - Números de 3 dígitos indican el número del Catálogo de Montes de Utilidad Pública de la provincia. - Números entre el 1000 y el 1999 indican la pertenencia a la Generalitat. - Números entre el 3000 y el 3999 indican montes pertenecientes a los ayuntamientos o a particulares y que están consorciados. Los códigos V4617001, CS1217001-2-3 y AL317001 representan convenios. El código V7001 indica un convenio de gestión con un particular. <p>E = Indica Enclavado. Ejemplo: E3V132 = Enclavado 3 del monte V132.</p>
NUM_UP	Número de inclusión en el Catálogo de Montes de Utilidad Pública de la provincia correspondiente.
ETIQUETAS	Indica si el polígono representa 'MONTE' o un 'ENCLAVADO'
DENOMINACI	Denominación del monte en la documentación oficial.
TIPO	<p>AYTO_CONS: Monte perteneciente al Ayuntamiento con consorcio de repoblación. AYTO_CONV: Monte perteneciente al Ayuntamiento con convenio de repoblación. CH_CONS: Monte perteneciente a la Confederación Hidrográfica con Consorcio de repoblación. COMUNAL_CONS: Monte de carácter comunal con consorcio de repoblación, CUP_AYTO: Monte Incluido en el catálogo de Montes de Utilidad Pública perteneciente a un Ayuntamiento. CUP_AYTO_CONS: Monte Incluido en el Catálogo de Montes de Utilidad Pública perteneciente a un Ayuntamiento y consorciado para su repoblación. CUP_CH: Monte Incluido en el Catálogo de Montes de Utilidad Pública perteneciente a la Confederación Hidrográfica. CUP_DIP: Monte Incluido en el Catálogo de Montes de Utilidad Pública perteneciente a la Diputación Provincial. CUP_GV: Monte Incluido en el Catálogo de Montes de Utilidad Pública perteneciente a la Generalitat. DIP_CONS: Monte perteneciente a la Diputación provincial y consorciado para su repoblación. DP_GV: Monte de dominio público de la Generalitat.</p>

CAMPO	DESCRIPCIÓN
	ESTADO_CONS: Monte perteneciente al Estado y Consorciado para su repoblación. PART_CONS: Monte perteneciente a un particular y Consorciado para su repoblación. PART_CONV: Monte perteneciente a un particular y Conveniado para su repoblación. PART_CONV_GEST: Monte perteneciente a un particular y Conveniado para su gestión.
DF	Demarcación Forestal del PATFOR
PERTENENCI	Entidad titular del monte.
DESLINDE	SI = Sí está deslindado. NO = No está deslindado. ESTIMACIÓN= Se realizó estimación de riberas PARCIALES = Está parcialmente deslindado
AMOJONAMIE	SI = Sí está amojonado. NO = No está amojonado. PARCIALES = Está parcialmente amojonado.
PERÍMETRO	Perímetro de cada entidad en metros.
HECTÁREAS	Superficie geométrica en hectáreas de esa entidad.
SUMASUPERF	Suma de todas las superficies geométricas de las entidades que forman parte de un mismo monte.
MUNICIPIO	Municipio en el que está situado el monte o el enclavado
CUP	SI: Monte catalogado. NO: Monte no catalogado. ENC: Enclavado.
AREA_DEL_C	Superficie pública del catálogo aplicando todas las modificaciones publicadas.
SUPERF BASE	Indica la superficie que figura en las bases del consorcio.
PORN_AFECC	Indica si existe afección a un Plan de ordenación de los Recursos Naturales.
CARPETA	Vincula un monte a su documentación escaneada.
CARPETACMA	Vincula un monte a su documentación escaneada en el servidor de la Conselleria.
PERTENEN_1	Indica la pertenencia de un monte pero sustituyendo el nombre del titular por la palabra "Particular" en los montes privados.

CAMPO	DESCRIPCIÓN
ESCAN EXPD	Indica el estado del escaneo del expediente del fondo documental.
INFOR RESU	Campo que vincula cada monte con un resumen en pdf de las características principales.
NUM_CONSUL	Campo que se corresponde con el valor TEXTO, pero excluyendo los enclavados, generado para facilitar las consultas desde el visor web.
ARBOL IFN3	Superficie arbolada de ese polígono según el Inventario Forestal Nacional 3
INFO_RES_A	Campo que vincula cada monte con un resumen en pdf de las características principales, en el servidor de la Consellería.
REVIS_CART	Indica si se ha realizado una revisión completa del perímetro de ese polígono. En los casos en los que la revisión del perímetro ha sido solo parcial o ha consistido en la adaptación a la parcela catastral queda indicado con la fecha de la modificación que se corresponde con la fecha del informe de revisión en el que se ha estudiado esa zona.
COMAR_CAS	Comarca en la que está situado el monte en castellano según lo indicado por la Subdirección General de Política Lingüística
COMAR-VAL	Comarca en la que está situado el monte en Valenciano según lo indicado por la Subdirección General de Política Lingüística
REVISION COMPLETA	Indica si el polígono ha sido revisado completamente. Si: Se ha revisado por completo No: No se ha revisado Parcial: Se ha revisado parcialmente el polígono
DENOM_DESL	Indica la denominación de cada polígono según el deslinde.
Etiquekml	Campo para el etiquetado de los polígonos compatible con las versiones en kml.