

VISIÓN: SER EL TERRITORIO CON LA MEJOR CALIDAD DE VIDA DEL ARCO MEDITERRÁNEO EUROPEO

Toda **estrategia** tiene que tener una **VISIÓN**, un gran **objetivo general** que **dirija** el conjunto de la planificación estratégica y que, al mismo tiempo, sea **ilusionante**, **compartido** por el conjunto de actores que operan en el territorio y **alcanzable** dentro del horizonte temporal que marca la planificación.

¿Por qué?

TENDENCIAS Y RETOS

- › La **importancia** de las instituciones de **gobierno**
- › La **diversidad urbana**, un activo a potenciar
- › La **complejidad** de los territorios, necesaria para su **sostenibilidad**
- › La **cultura** de la **calidad territorial**
- › El **territorio**, uno de los factores de la **innovación**
- › La **identidad** del **territorio**, elemento de **diferenciación**
- › El **territorio** contribuye a la **calidad de vida**

VISIÓN: SER EL TERRITORIO CON LA MEJOR CALIDAD DE VIDA DEL ARCO MEDITERRÁNEO EUROPEO

¿Cómo? CONTEXTO Y ESCENARIOS

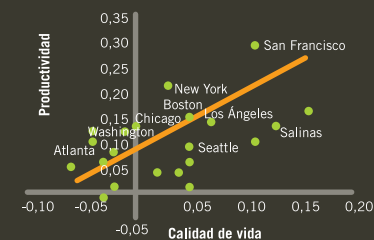
1. Territorio y crisis económica

- El **territorio**, factor de **competitividad** económica
- Las factores de **éxito** de los **territorios del futuro**
- Relación entre **tamaño** y **productividad** económica
- El valor de la **proximidad**
- Un uso **eficiente** del **territorio**

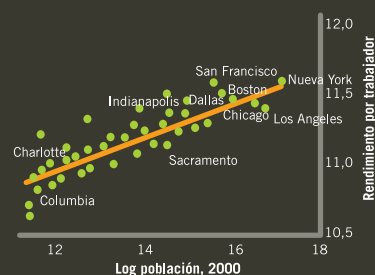
Factores de localización de actividades de alta tecnología

- 01 Calidad Ambiental y Paisajística
- 02 Precios de la Vivienda
- 03 Coste de Vida
- 04 Buenos Colegios y Universidades
- 05 Buenas Comunicaciones Residencia-Trabajo
- 06 Facilidades para Practicar Actividades Recreativas
- 07 Clima
- 08 Vida Cultural
- 09 Gobiernos Comprometidos
- 10 Seguridad Ciudadana
- 11 Proximidad Residencia-Trabajo

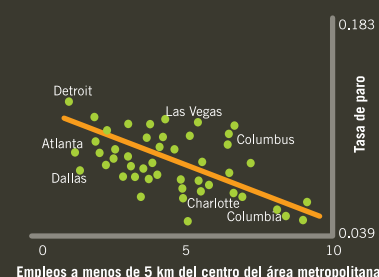
Relación entre calidad de vida y productividad en grandes ciudades americanas



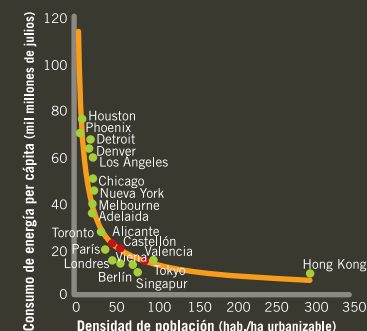
Relación entre tamaño y productividad económica en ciudades americanas



Las ciudades americanas con mayor proximidad residencia-empleo tienen tasas de paro inferiores, 2009



Las ciudades compactas consumen menos energía que las dispersas

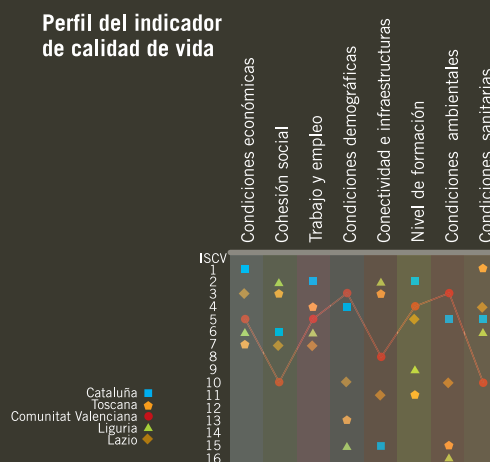


2. Una visión estratégica y 25 objetivos territoriales

Se han considerado 93 indicadores y 8 dimensiones de la calidad de vida en las regiones del Arco Mediterráneo Europeo



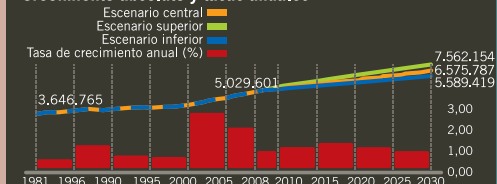
Perfil del indicador de calidad de vida



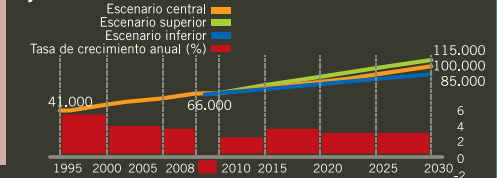
3. Escenarios demográficos, económicos y territoriales



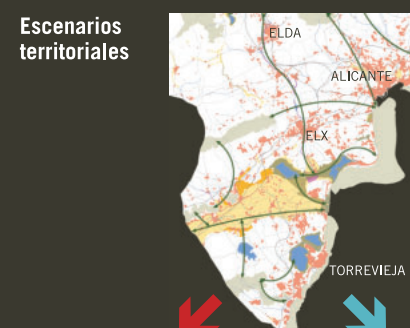
Escenarios de población en la Comunitat Valenciana



Escenarios de crecimiento económico en la Comunitat Valenciana

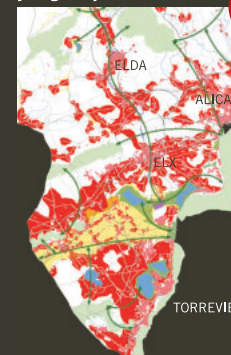


Escenarios territoriales

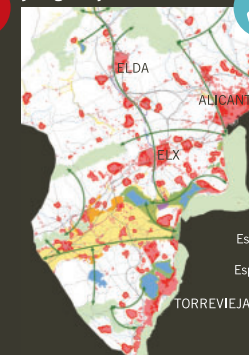


Situación actual: Área urbana de Alicante-Elx y Vega Baja

Escenario tendencial (2030): Área urbana de Alicante-Elx y Vega Baja



Escenario estratégico (2030): Área urbana de Alicante-Elx y Vega Baja



Metas + Propuestas

ESTRATEGIA TERRITORIAL
COMUNITAT VALENCIANA

www.cma.gva.es/etcv

GENERALITAT
VALENCIANA
CONSELLERIA DE MEDI AMBIENT,
AIGUA, URBANISME I HABITATGE