



Direcció General d'Urbanisme i Ordenació Territorial



P

Plan de

A

Acción

T

Territorial de carácter sectorial
sobre prevención del

R

Riesgo de

I

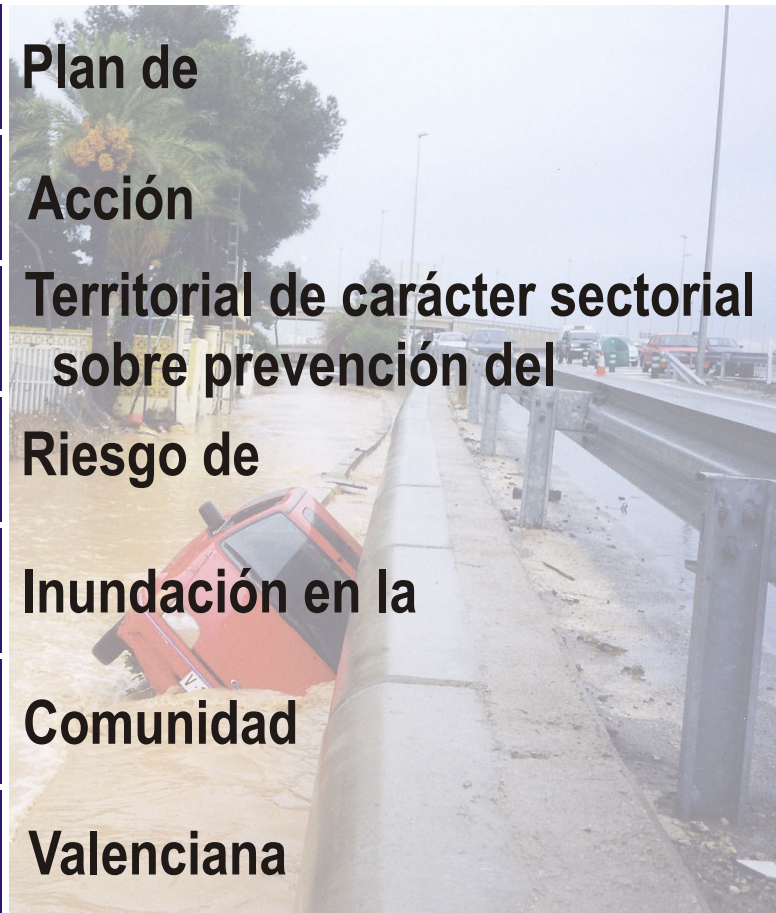
Inundación en la

CO

Comunidad

VA

Valenciana



DOCUMENTO N° 5
ESTUDIO DE IMPACTO AMBIENTAL
Volumen 3
PLANOS

ÍNDICE DE PLANOS

HOJA NÚMERO NOMBRE

| | |
|-----|------------------------|
| 519 | Aguaviva |
| 520 | Peñarroya de Tastavins |
| 521 | Beceite |
| 544 | Forcall |
| 545 | Morella |
| 546 | Ulldecona |
| 547 | Alcanar |
| 569 | Mosqueruela |
| 570 | Albocàsser |
| 571 | Vinaròs |
| 589 | Terriente |
| 591 | Mora de Rubielos |
| 592 | Villahermosa del río |
| 593 | Les Coves de Vinromà |
| 594 | Alcalà de Xivert |
| 612 | Ademuz |
| 613 | Camarena de la Sierra |
| 614 | Manzanera |
| 615 | L'Alcora |
| 616 | Vilafamés |
| 617 | Far d'Oropesa |
| 637 | Landete |
| 638 | Alpuente |
| 639 | Jérica |

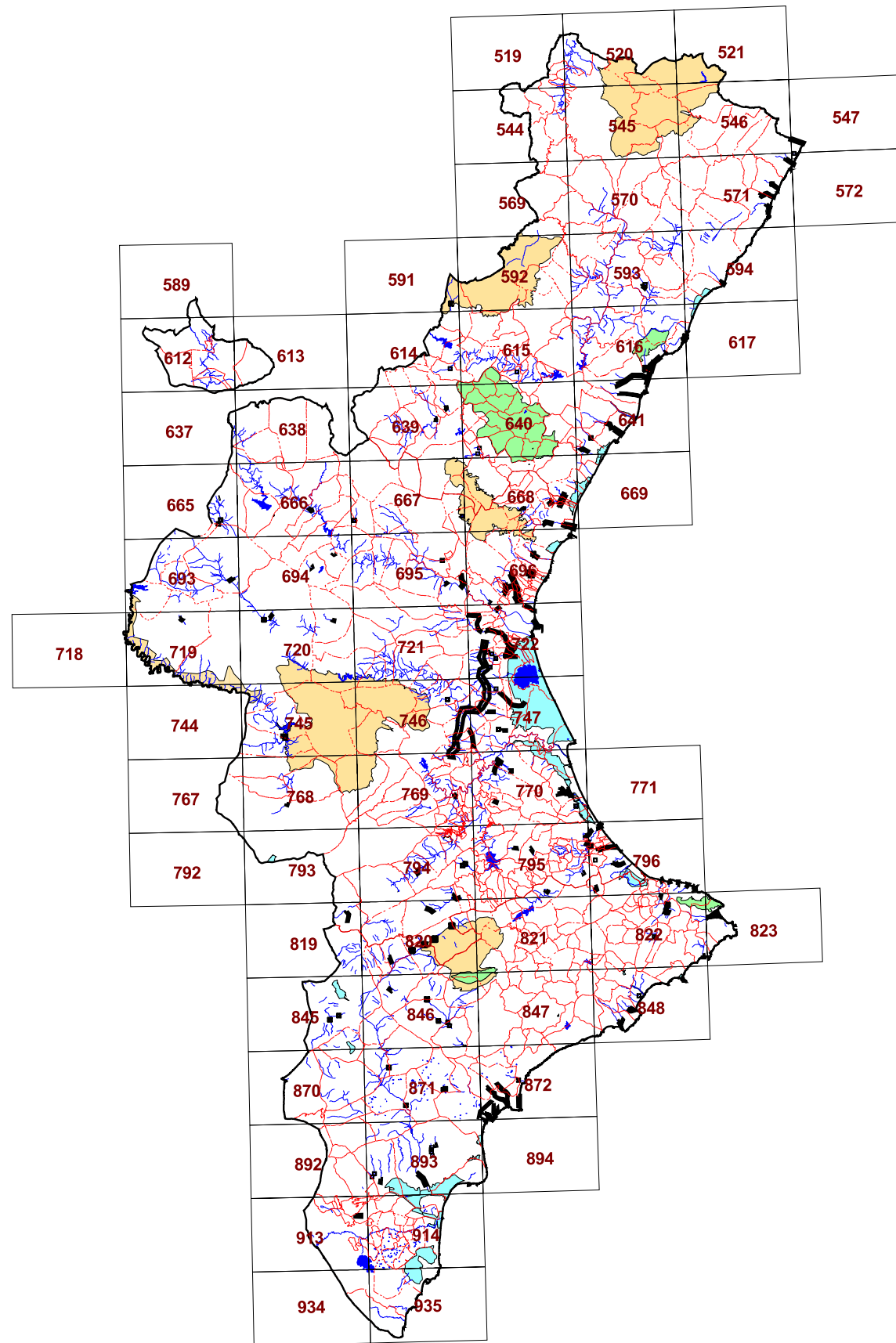
HOJA NÚMERO NOMBRE

| | |
|-----|----------------------|
| 640 | Segorbe |
| 641 | Castelló de la Plana |
| 665 | Mira |
| 666 | Chelva |
| 667 | Villar del Arzobispo |
| 668 | Sagunt |
| 669 | Moncofa |
| 693 | Utiel |
| 694 | Chulilla |
| 695 | Llíria |
| 696 | Burjassot |
| 719 | Venta del Moro |
| 720 | Requena |
| 721 | Cheste |
| 722 | Valencia |
| 744 | Casas- Ibañez |
| 745 | Jalance |
| 746 | Llombai |
| 747 | Sueca |
| 767 | Carcelén |
| 768 | Ayora |
| 769 | Navarrés |
| 770 | Alzira |
| 771 | La Devesa |

HOJA NÚMERO NOMBRE

| | |
|-----|----------------------|
| 792 | Alpera |
| 793 | Almansa |
| 794 | Canals |
| 795 | Xàtiva |
| 796 | Gandía |
| 819 | Caudete |
| 820 | Ontinyent |
| 821 | Alcoi |
| 822 | Benissa |
| 823 | Xàbia |
| 845 | Yecla |
| 846 | Castalla |
| 847 | La Vila Joiosa |
| 848 | Altea |
| 870 | Pinoso |
| 871 | Elda |
| 872 | Alacant |
| 892 | Fortuna |
| 893 | Elx |
| 894 | Cap de Santa Pola |
| 913 | Orihuela |
| 914 | Guardamar del Segura |
| 934 | Murcia |
| 935 | Torre Vieja |

PLANO GUÍA



LEYENDA

ZONAS DE INTERÉS AMBIENTAL

- Zona Húmeda
- Parque Natural
- Zona Zepa
- Afección a Zona de Elevada Calidad Ambiental

CLASIFICACIÓN DEL SUELO

- SUELO URBANO
- SUELO URBANIZABLE

ACTUACIONES ESTRUCTURALES



NOTA:
EXISTEN CUATRO ACTUACIONES ESTRUCTURALES DE
ÁMBITO MUY AMPLIO QUE NO HAN SIDO REPRESENTADAS
EN PLANOS : EAC25, EVC27+, EZZ01, EZZ02

VÍAS DE COMUNICACIÓN

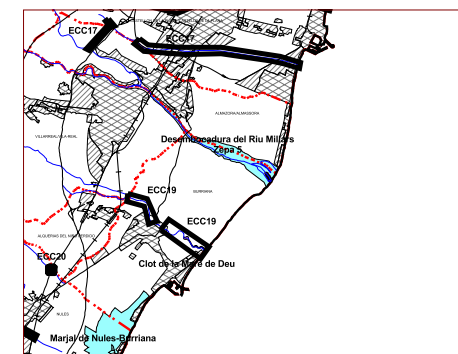
- CARRETERAS Y AUTOPISTAS
- CARRETERAS LOCALES
- FERROCARRIL
- FGV

OTROS ELEMENTOS

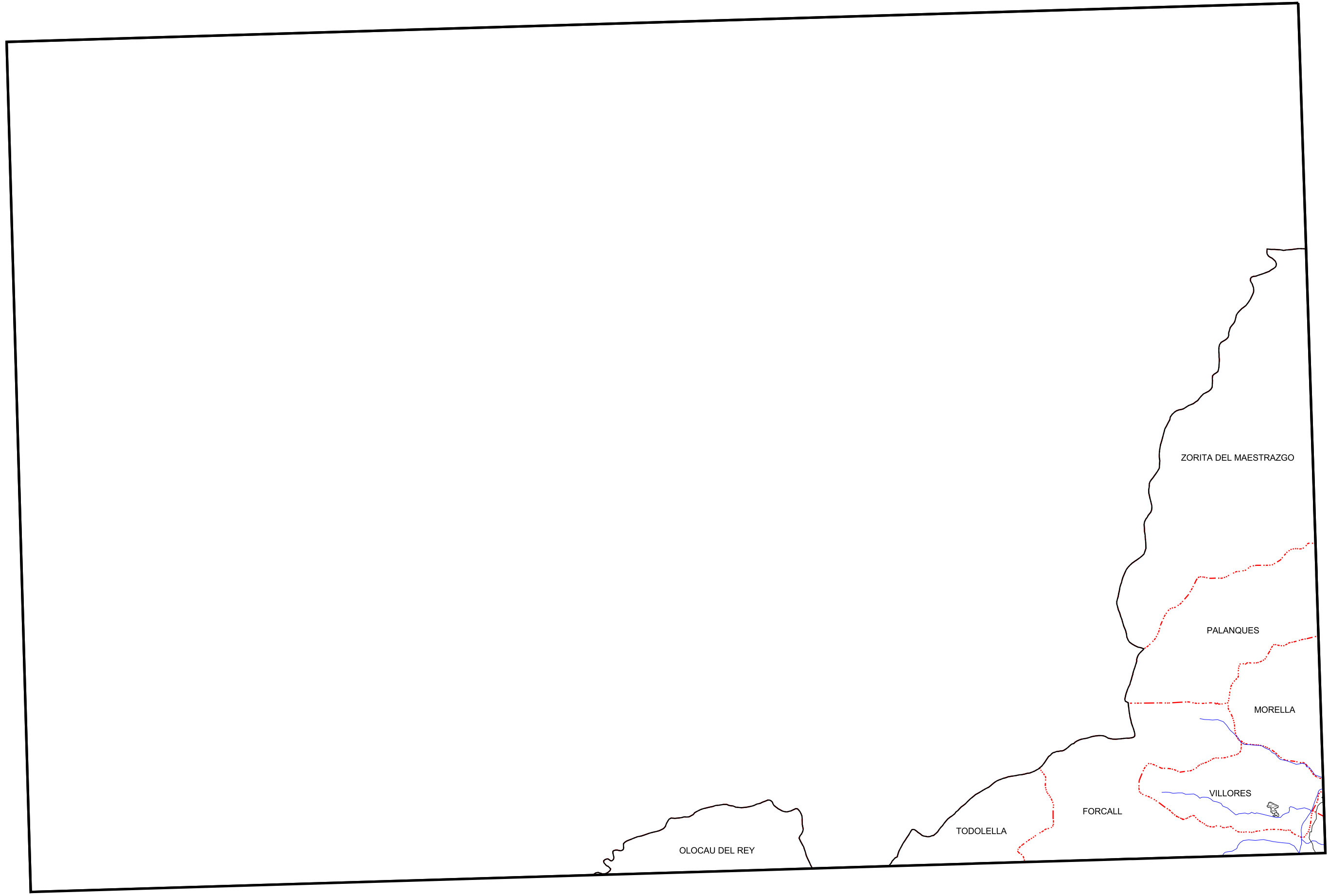
- TRAMOS DE CAUCES CON ACTUACIONES Y/O CON RIESGO DE INUNDACIÓN
- MASAS DE AGUA

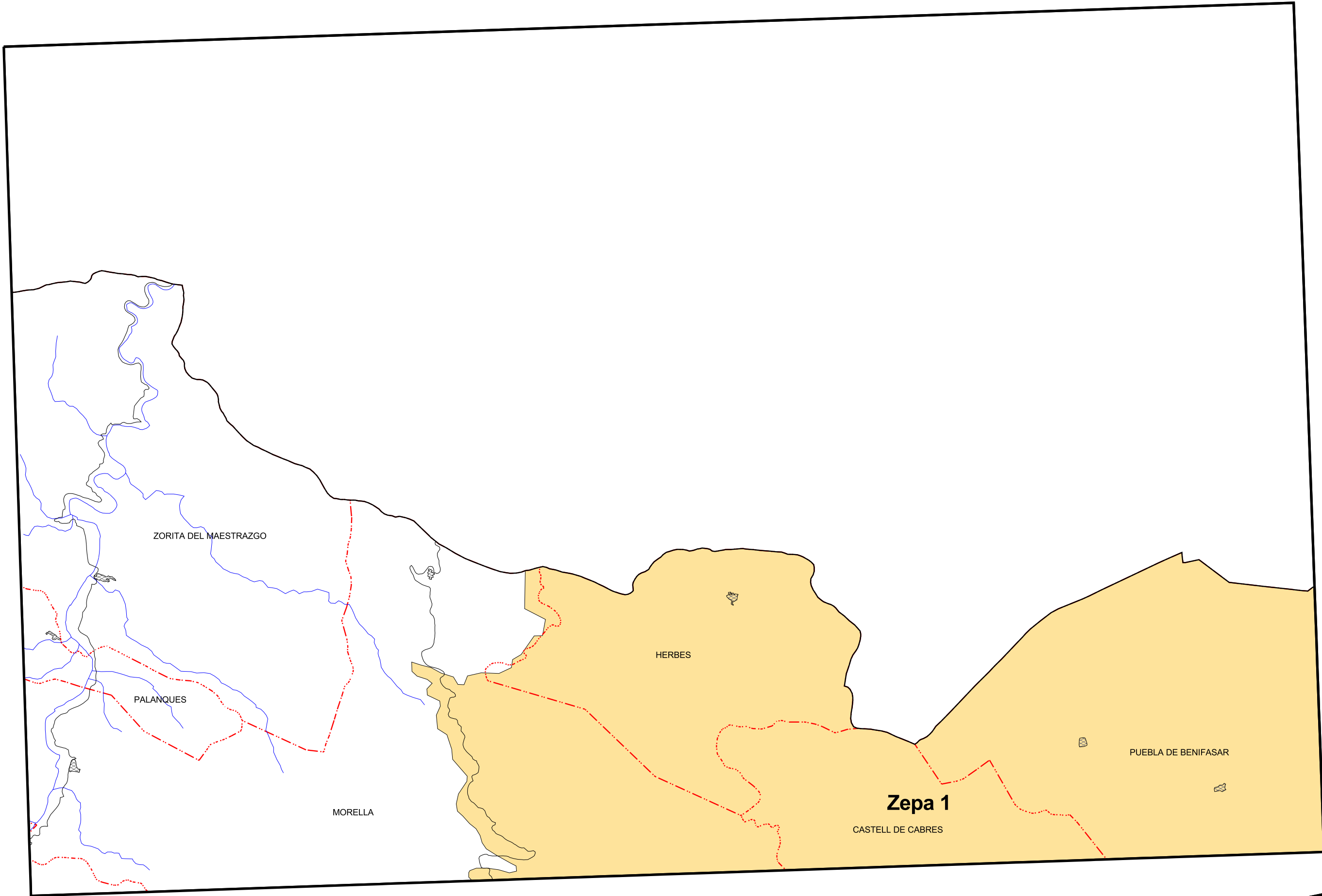
LIMITES ADMINISTRATIVOS

- LÍMITE DE TÉRMINO MUNICIPAL
- LÍMITE PROVINCIAL



- SAGUNTO/SAGUNT TÉRMINOS MUNICIPALES
- EVC061 ACTUACIONES ESTRUCTURALES
- Clot de la Mare de Deu ZONAS DE INTERES AMBIENTAL





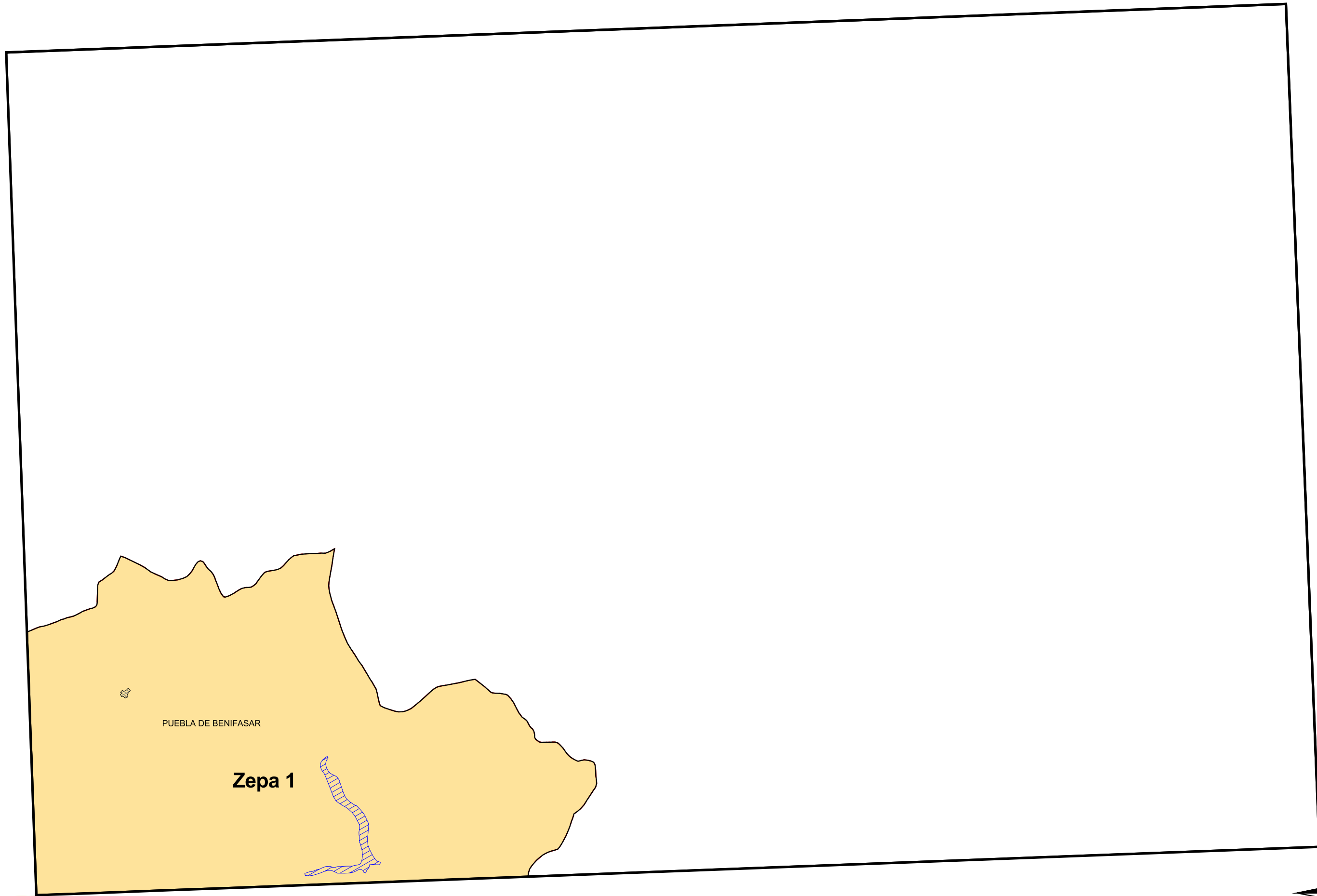
**CONSELLERIA D'OBRES PÚBLIQUES
URBANISME Y TRANSPORTS**
DIRECCIÓ GENERAL D'URBANISME I
ORDENACIÓ TERRITORIAL

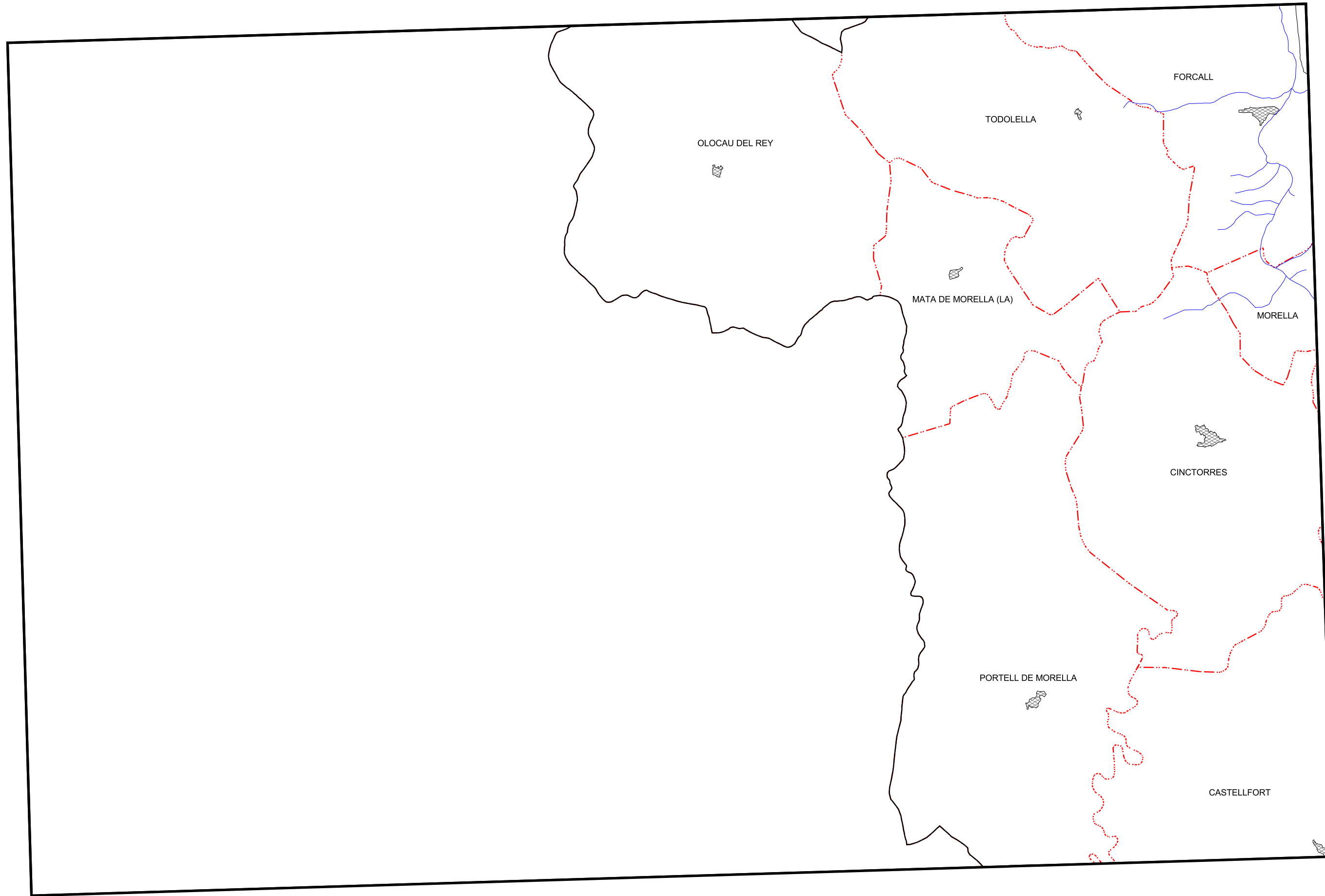
**ESTUDIO DE IMPACTO AMBIENTAL DEL
PLAN DE ACCIÓ TERRITORIAL DE CARÀCTER SECTORIAL
SOBRE PREVENCIÓ DEL RIESGO DE INUNDACIÓ
EN LA COMUNIDAD VALENCIANA**

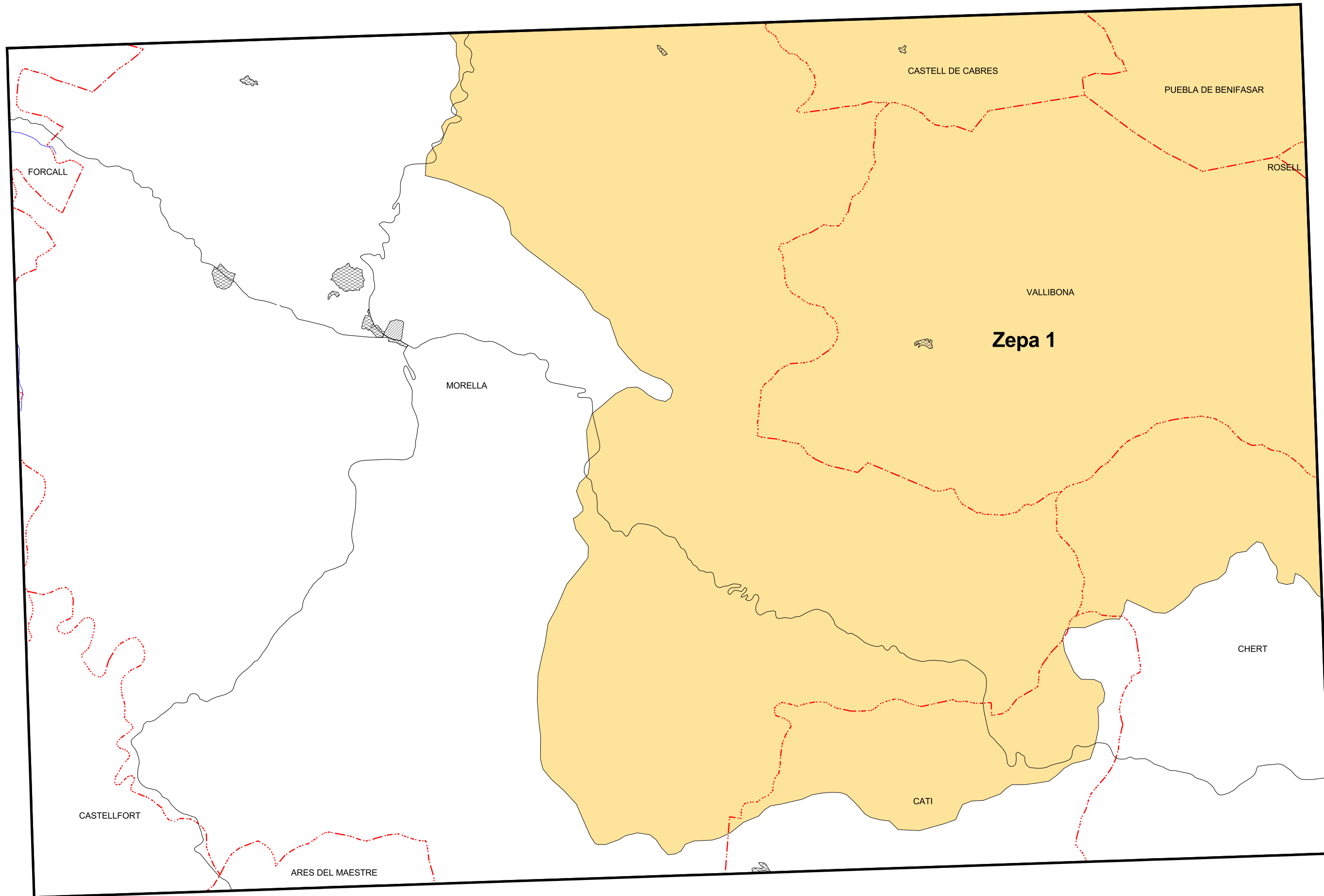
FECHA :
OCTUBRE 2002
ESCALA :
1:80000

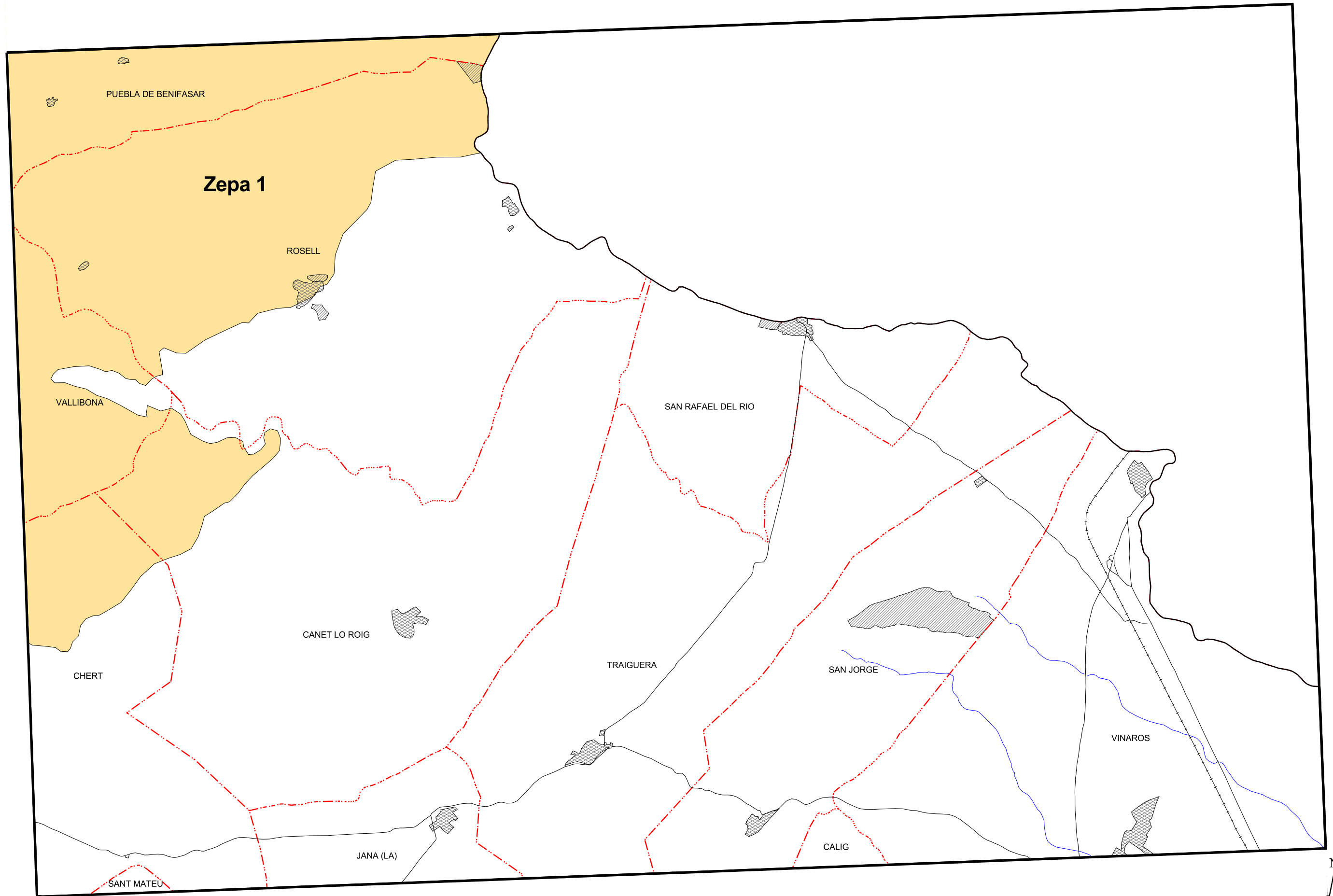
**ZONAS DE INTERÉS AMBIENTAL
AFECTADAS POR ACTUACIONES
EN LA COMUNIDAD VALENCIANA**

HOJA 1/50.000 Nº :
520










**CONSELLERIA D'OBRES PÚBLIQUES
URBANISME Y TRANSPORTS**
DIRECCIÓ GENERAL D'URBANISME I
ORDENACIÓ TERRITORIAL

**ESTUDIO DE IMPACTO AMBIENTAL DEL
PLAN DE ACCIÓN TERRITORIAL DE CARÁCTER SECTORIAL
SOBRE PREVENCIÓN DEL RIESGO DE INUNDACIÓN
EN LA COMUNIDAD VALENCIANA**

FECHA :
OCTUBRE 2002
ESCALA :
1:80000

**ZONAS DE INTERÉS AMBIENTAL
AFECTADAS POR ACTUACIONES
EN LA COMUNIDAD VALENCIANA**

HOJA 1/50.000 Nº :
546



Desembocadura del Riu Sénia

VINAROS



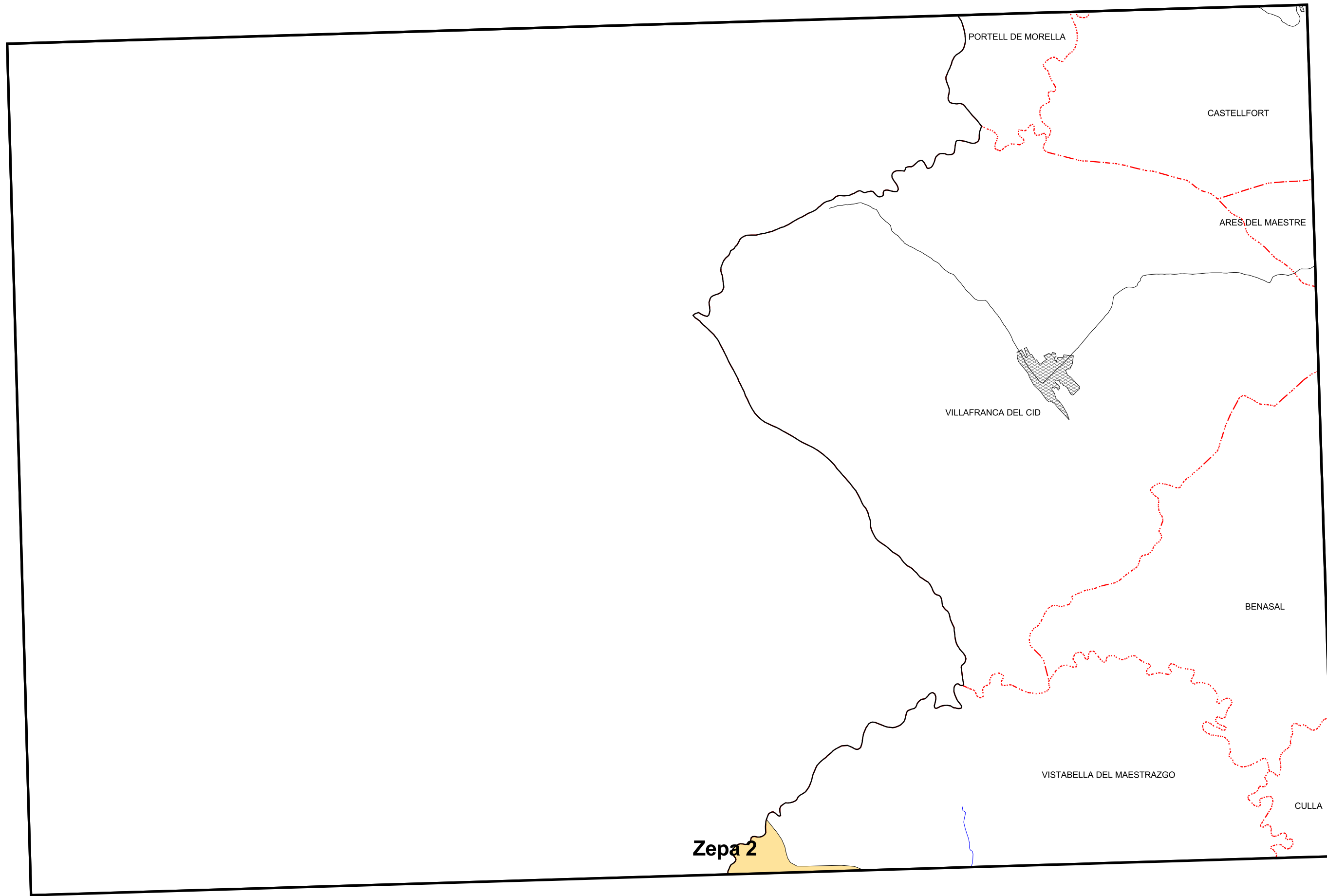
**CONSELLERIA D'OBRES PÚBLIQUES
URBANISME Y TRANSPORTS**
DIRECCIÓ GENERAL D'URBANISME I
ORDENACIÓ TERRITORIAL

**ESTUDIO DE IMPACTO AMBIENTAL DEL
PLAN DE ACCIÓN TERRITORIAL DE CARÁCTER SECTORIAL
SOBRE PREVENCIÓN DEL RIESGO DE INUNDACIÓN
EN LA COMUNIDAD VALENCIANA**

FECHA :
OCTUBRE 2002
ESCALA :
1:80000

**ZONAS DE INTERÉS AMBIENTAL
AFECTADAS POR ACTUACIONES
EN LA COMUNIDAD VALENCIANA**

HOJA 1/50.000 Nº :
547



Zepa 2



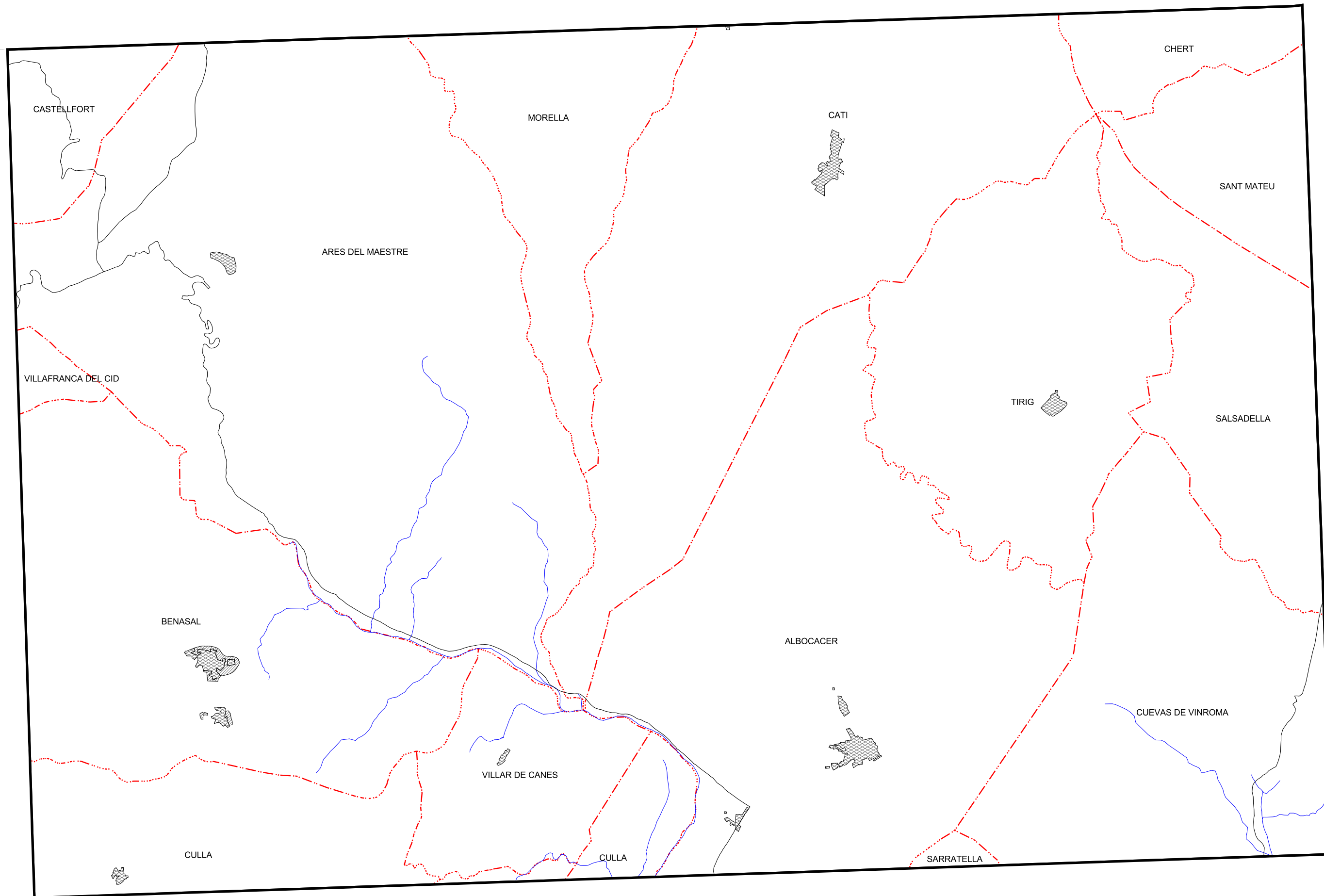
**CONSELLERIA D'OBRES PÚBLIQUES
URBANISME Y TRANSPORTS**
DIRECCIÓ GENERAL D'URBANISME I
ORDENACIÓ TERRITORIAL

**ESTUDIO DE IMPACTO AMBIENTAL DEL
PLAN DE ACCIÓN TERRITORIAL DE CARÁCTER SECTORIAL
SOBRE PREVENCIÓN DEL RIESGO DE INUNDACIÓN
EN LA COMUNIDAD VALENCIANA**

FECHA :
OCTUBRE 2002
ESCALA :
1:80000

**ZONAS DE INTERÉS AMBIENTAL
AFECTADAS POR ACTUACIONES
EN LA COMUNIDAD VALENCIANA**

HOJA 1/50.000 Nº :
569



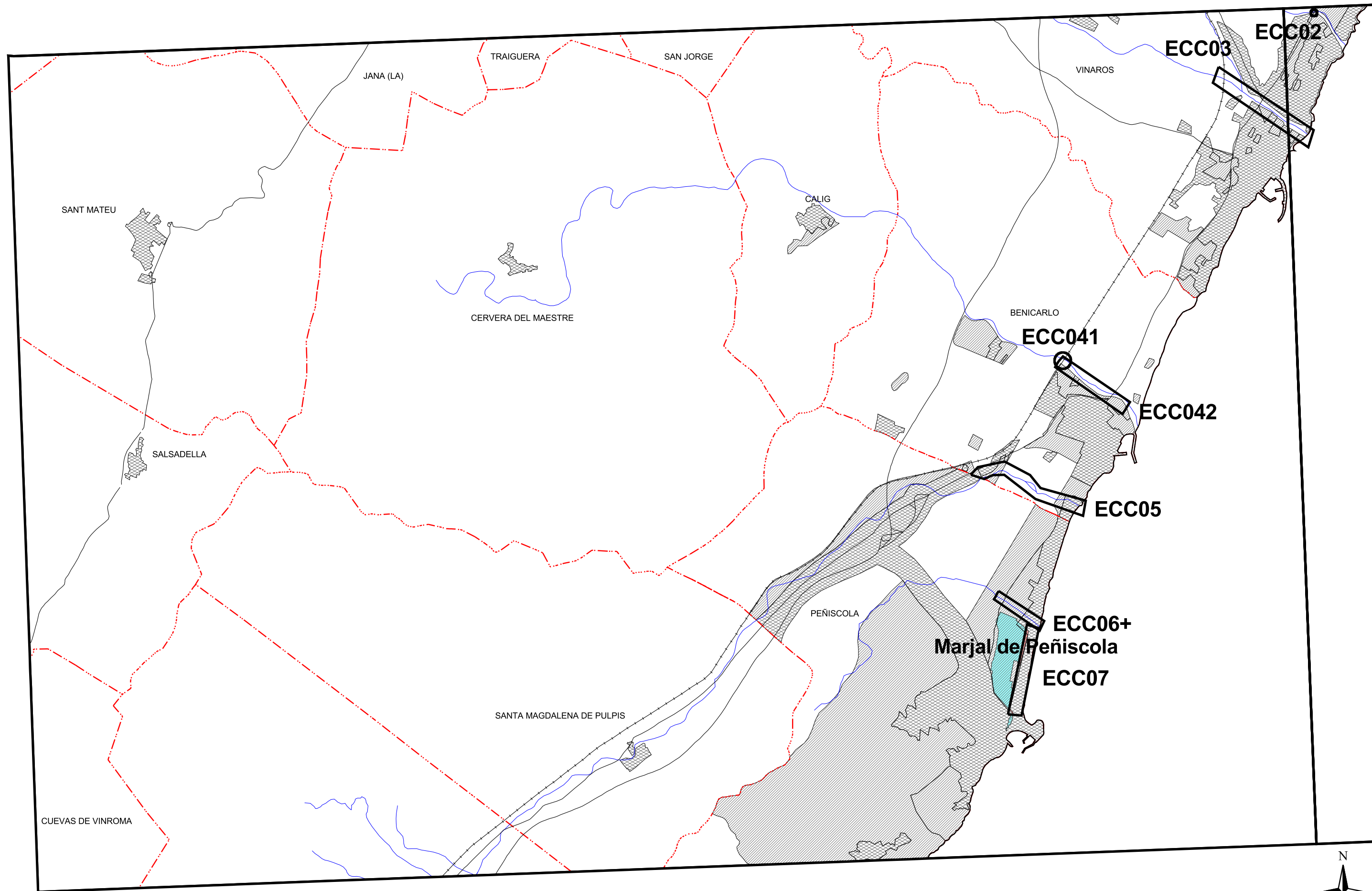
**CONSELLERIA D'OBRES PÚBLIQUES
URBANISME Y TRANSPORTS**
DIRECCIÓ GENERAL D'URBANISME I
ORDENACIÓ TERRITORIAL

**ESTUDIO DE IMPACTO AMBIENTAL DEL
PLAN DE ACCIÓN TERRITORIAL DE CARÁCTER SECTORIAL
SOBRE PREVENCIÓN DEL RIESGO DE INUNDACIÓN
EN LA COMUNIDAD VALENCIANA**

FECHA :
OCTUBRE 2002
ESCALA :
1:80000

**ZONAS DE INTERÉS AMBIENTAL
AFECTADAS POR ACTUACIONES
EN LA COMUNIDAD VALENCIANA**

HOJA 1/50.000 Nº :
570




**CONSELLERIA D'OBRES PÚBLIQUES
URBANISME Y TRANSPORTS**
DIRECCIÓ GENERAL D'URBANISME I
ORDENACIÓ TERRITORIAL

**ESTUDIO DE IMPACTO AMBIENTAL DEL
PLAN DE ACCIÓN TERRITORIAL DE CARÁCTER SECTORIAL
SOBRE PREVENCIÓN DEL RIESGO DE INUNDACIÓN
EN LA COMUNIDAD VALENCIANA**

FECHA :
OCTUBRE 2002
ESCALA :
1:80000

**ZONAS DE INTERÉS AMBIENTAL
AFECTADAS POR ACTUACIONES
EN LA COMUNIDAD VALENCIANA**

HOJA 1/50.000 Nº :
571-72



CASTIELFABIB



**CONSELLERIA D'OBRES PÚBLIQUES
URBANISME Y TRANSPORTS**

DIRECCIÓ GENERAL D'URBANISME I
ORDENACIÓ TERRITORIAL

**ESTUDIO DE IMPACTO AMBIENTAL DEL
PLAN DE ACCIÓN TERRITORIAL DE CARÁCTER SECTORIAL
SOBRE PREVENCIÓN DEL RIESGO DE INUNDACIÓN
EN LA COMUNIDAD VALENCIANA**



FECHA :
OCTUBRE 2002

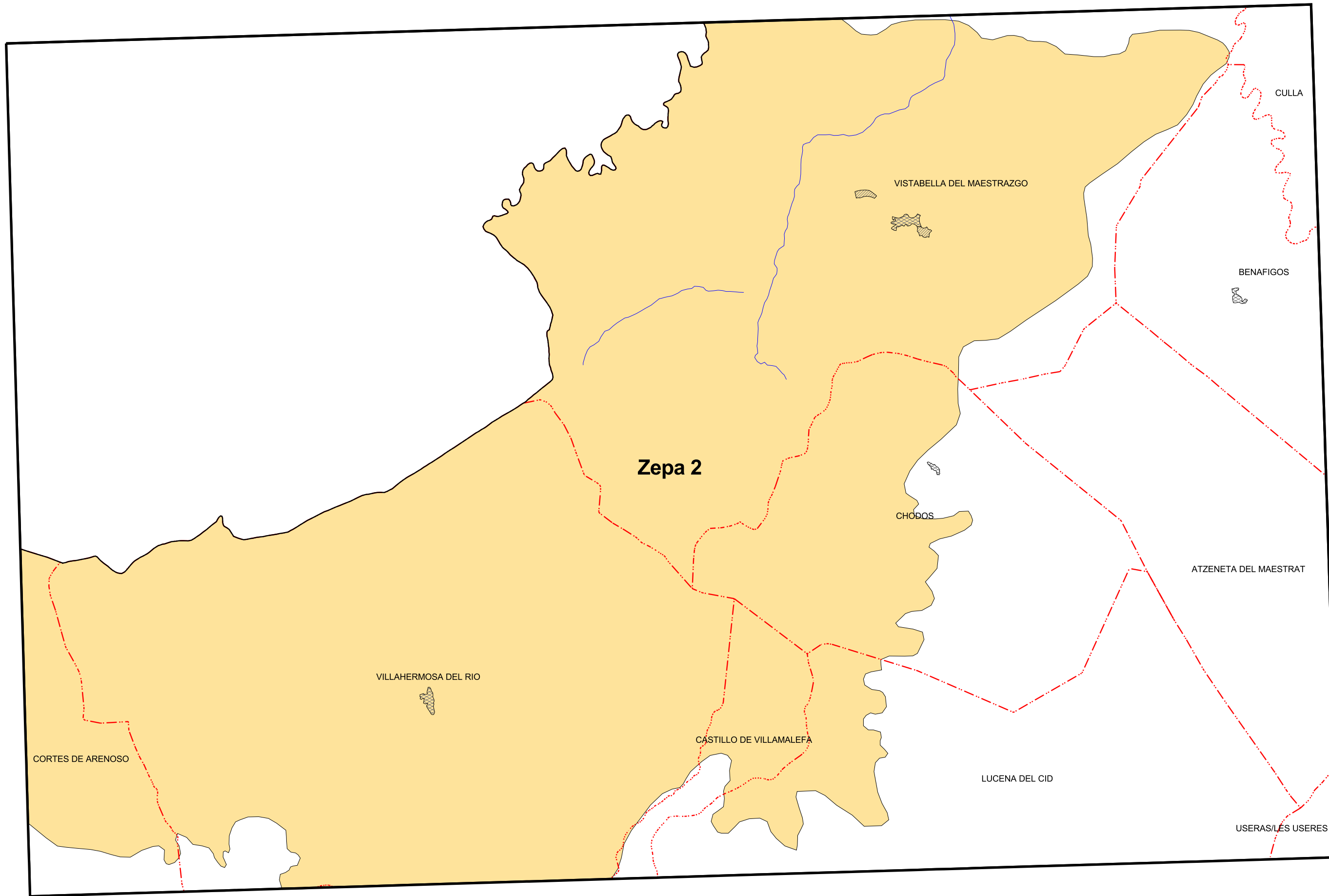
ESCALA :
1:80000

**ZONAS DE INTERÉS AMBIENTAL
AFECTADAS POR ACTUACIONES
EN LA COMUNIDAD VALENCIANA**

HOJA 1/50.000 Nº :

589





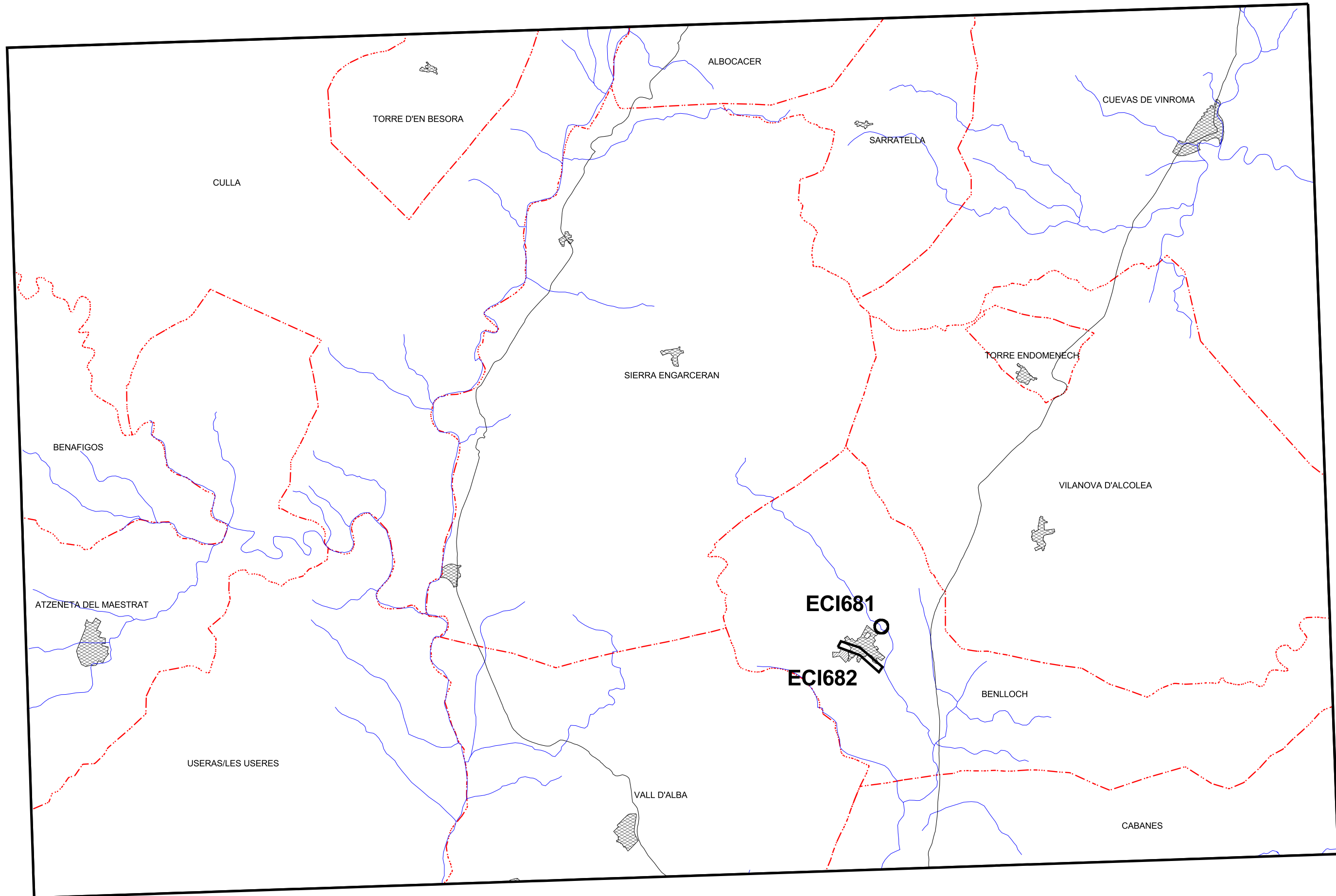
**CONSELLERIA D'OBRES PÚBLIQUES
URBANISME Y TRANSPORTS**
DIRECCIÓ GENERAL D'URBANISME I
ORDENACIÓ TERRITORIAL

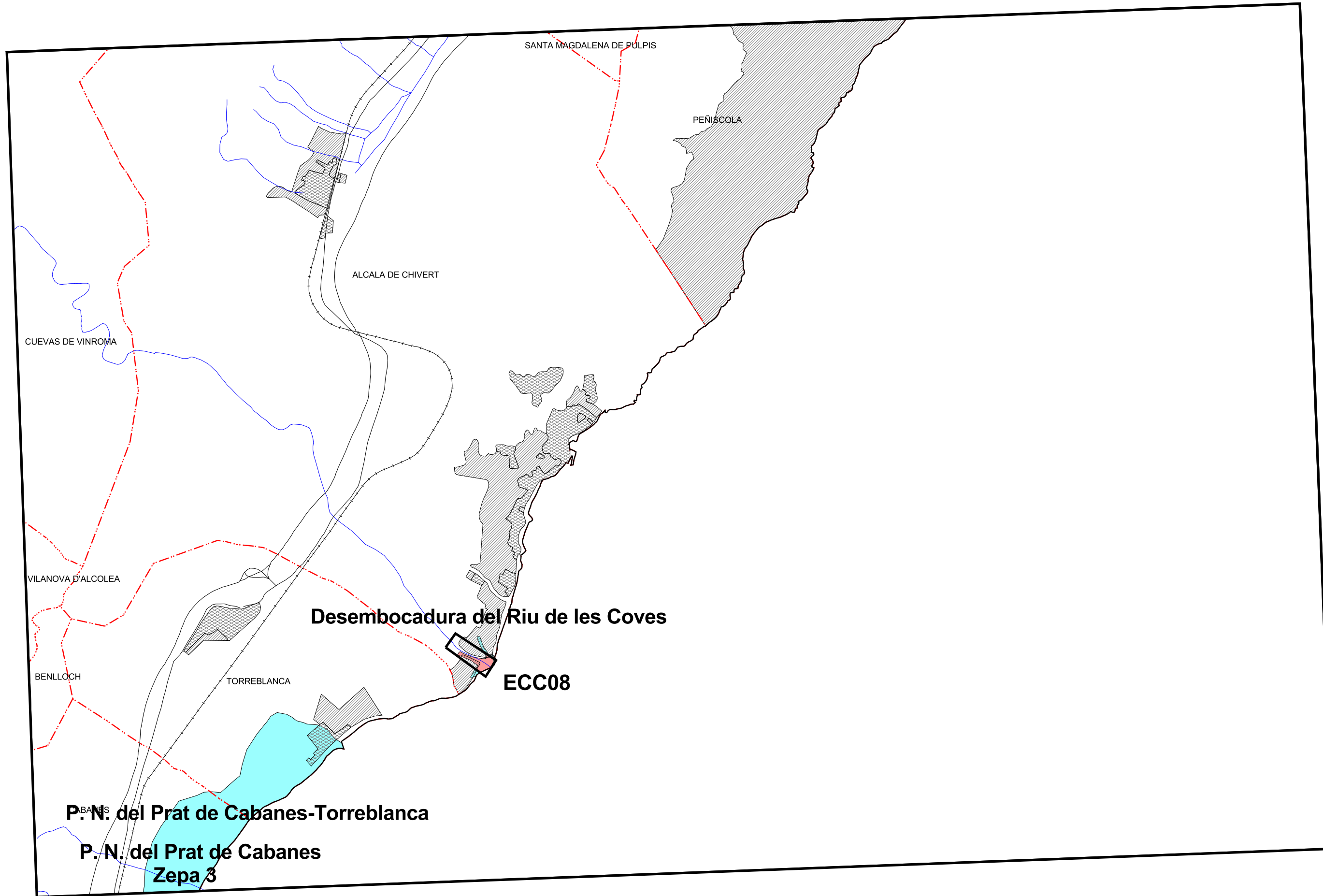
**ESTUDIO DE IMPACTO AMBIENTAL DEL
PLAN DE ACCIÓN TERRITORIAL DE CARÁCTER SECTORIAL
SOBRE PREVENCIÓN DEL RIESGO DE INUNDACIÓN
EN LA COMUNIDAD VALENCIANA**

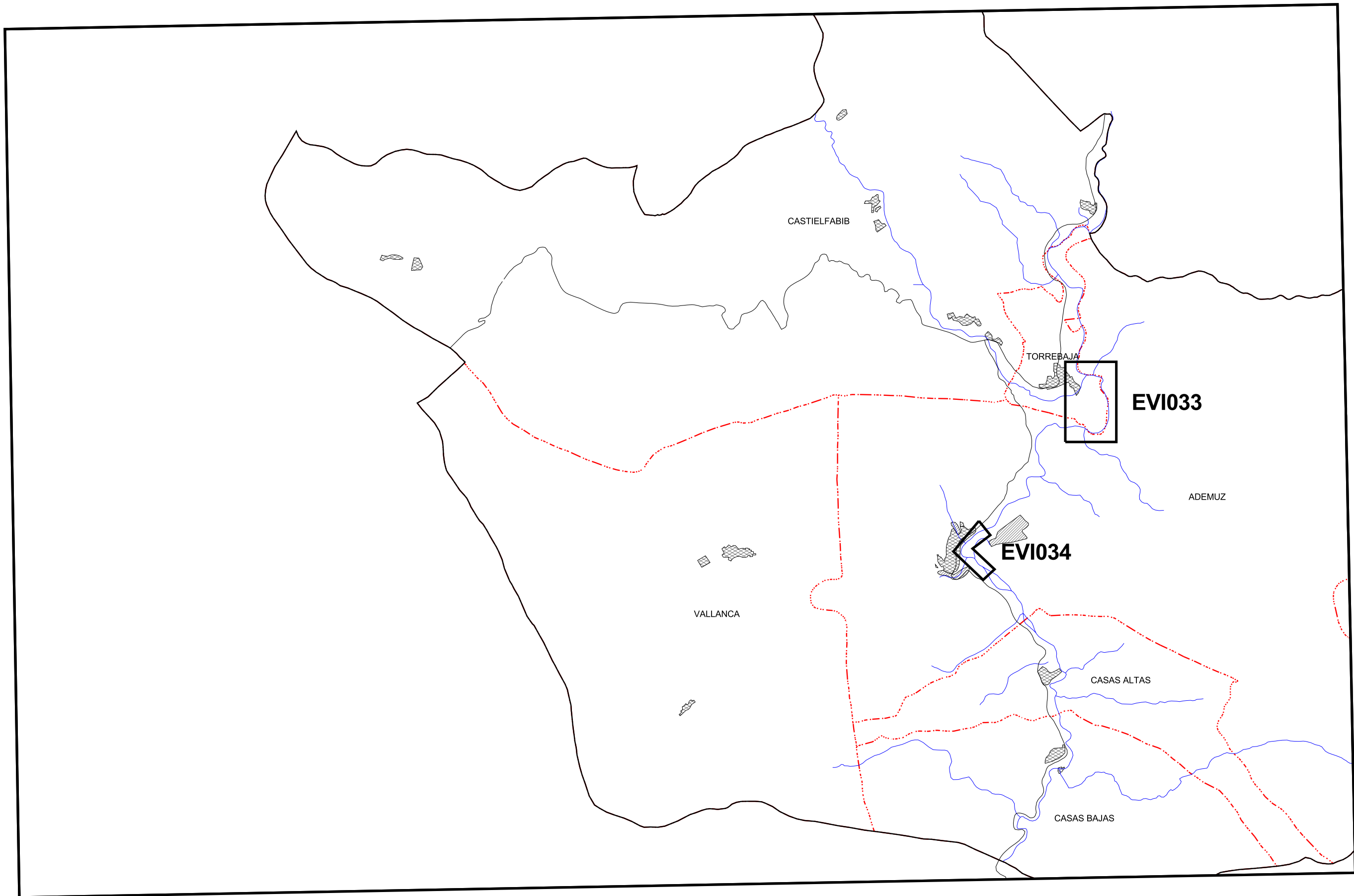
FECHA :
OCTUBRE 2002
ESCALA :
1:80000

**ZONAS DE INTERÉS AMBIENTAL
AFECTADAS POR ACTUACIONES
EN LA COMUNIDAD VALENCIANA**

HOJA 1/50.000 Nº :
592







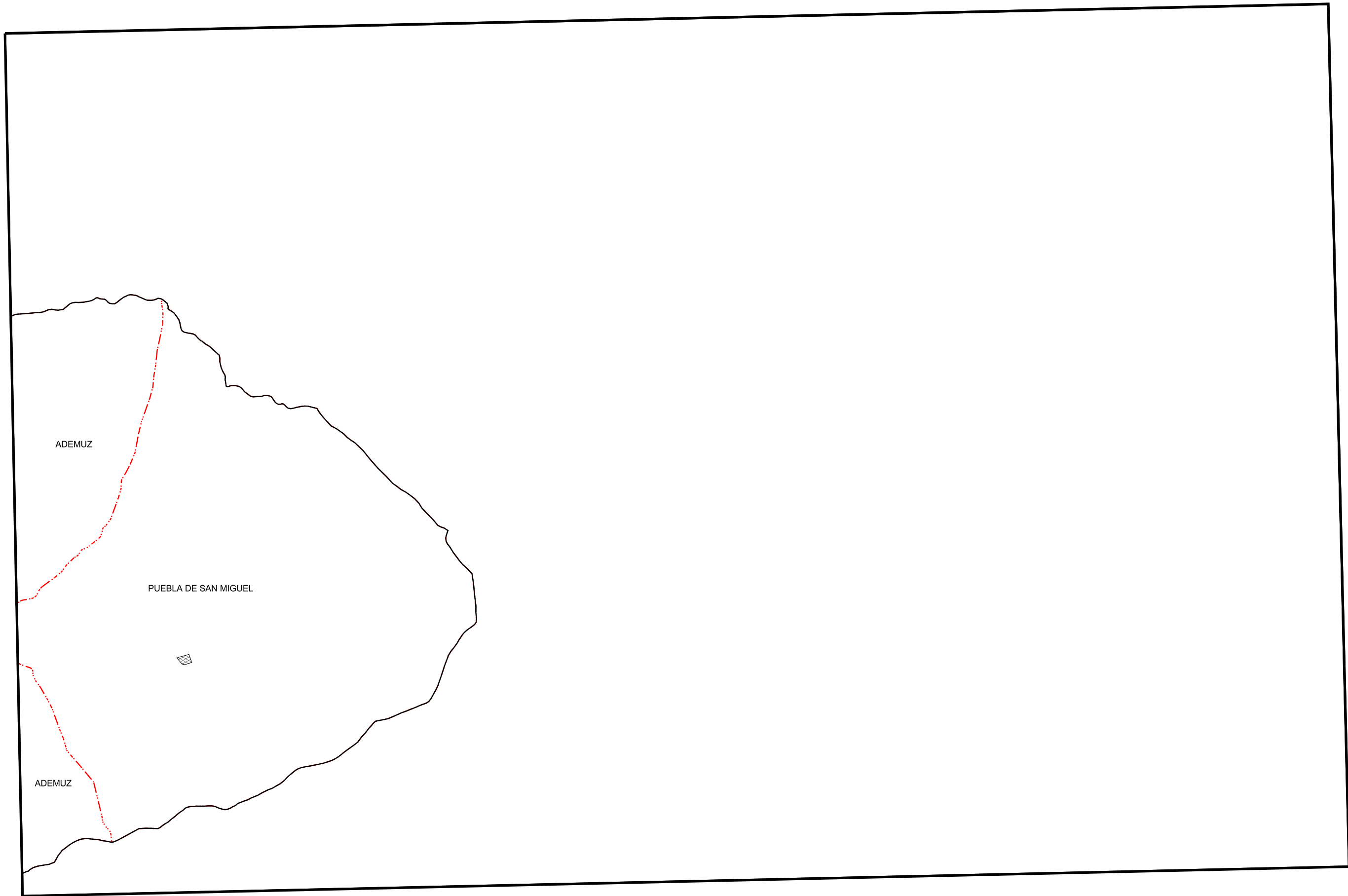
**CONSELLERIA D'OBRES PÙBLIQUES
URBANISME Y TRANSPORTS**
DIRECCIÓ GENERAL D'URBANISME I
ORDENACIÓ TERRITORIAL

**ESTUDIO DE IMPACTO AMBIENTAL DEL
PLAN DE ACCIÓ TERRITORIAL DE CARÁCTER SECTORIAL
SOBRE PREVENCIÓN DEL RIESGO DE INUNDACIÓN
EN LA COMUNIDAD VALENCIANA**

FECHA :
OCTUBRE 2002
ESCALA :
1:80000

**ZONAS DE INTERÉS AMBIENTAL
AFECTADAS POR ACTUACIONES
EN LA COMUNIDAD VALENCIANA**

HOJA 1/50.000 Nº :
612



**CONSELLERIA D'OBRES PÚBLIQUES
URBANISME Y TRANSPORTS**

DIRECCIÓ GENERAL D'URBANISME I
ORDENACIÓ TERRITORIAL

**ESTUDIO DE IMPACTO AMBIENTAL DEL
PLAN DE ACCIÓN TERRITORIAL DE CARÁCTER SECTORIAL
SOBRE PREVENCIÓN DEL RIESGO DE INUNDACIÓN
EN LA COMUNIDAD VALENCIANA**

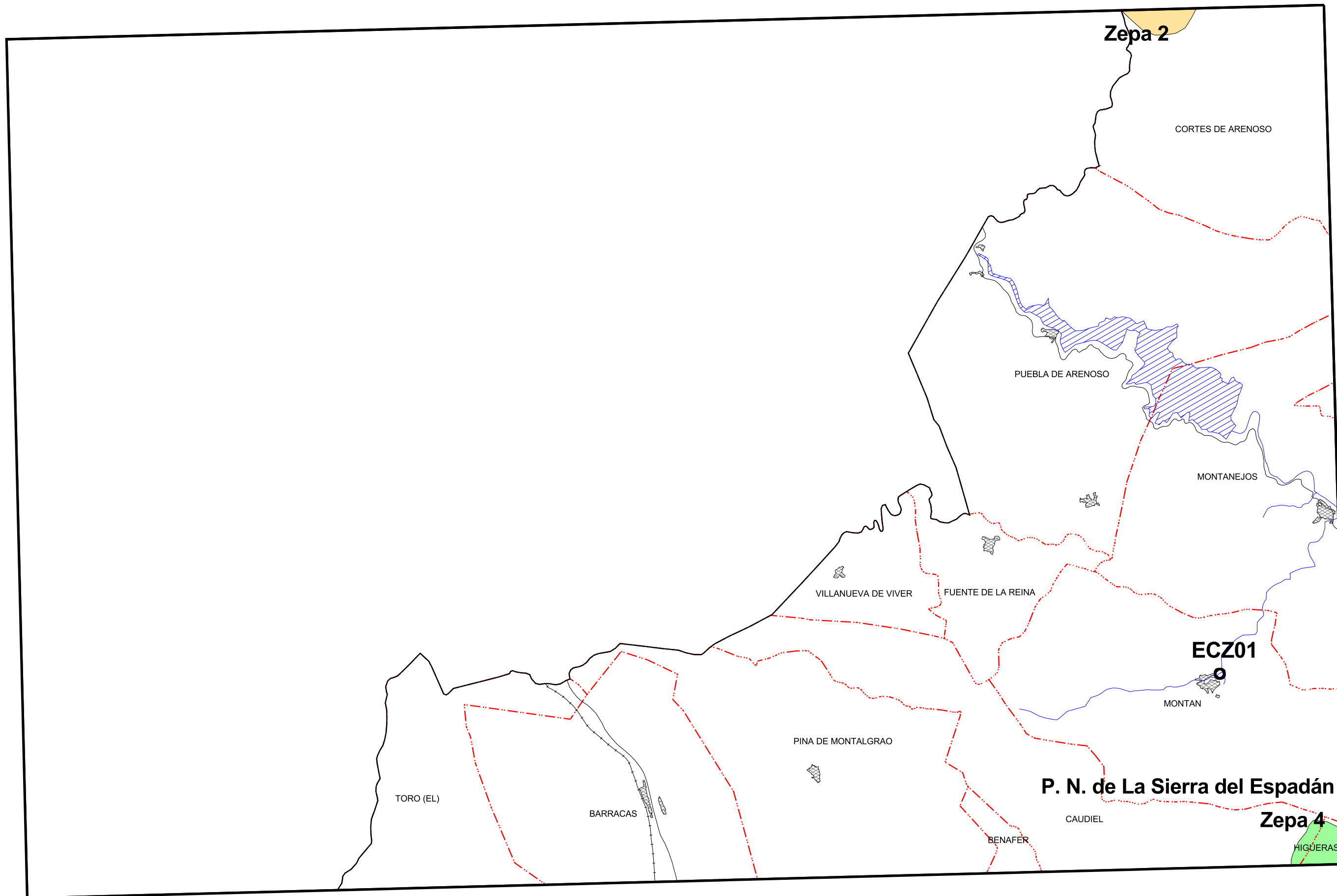
FECHA :
OCTUBRE 2002

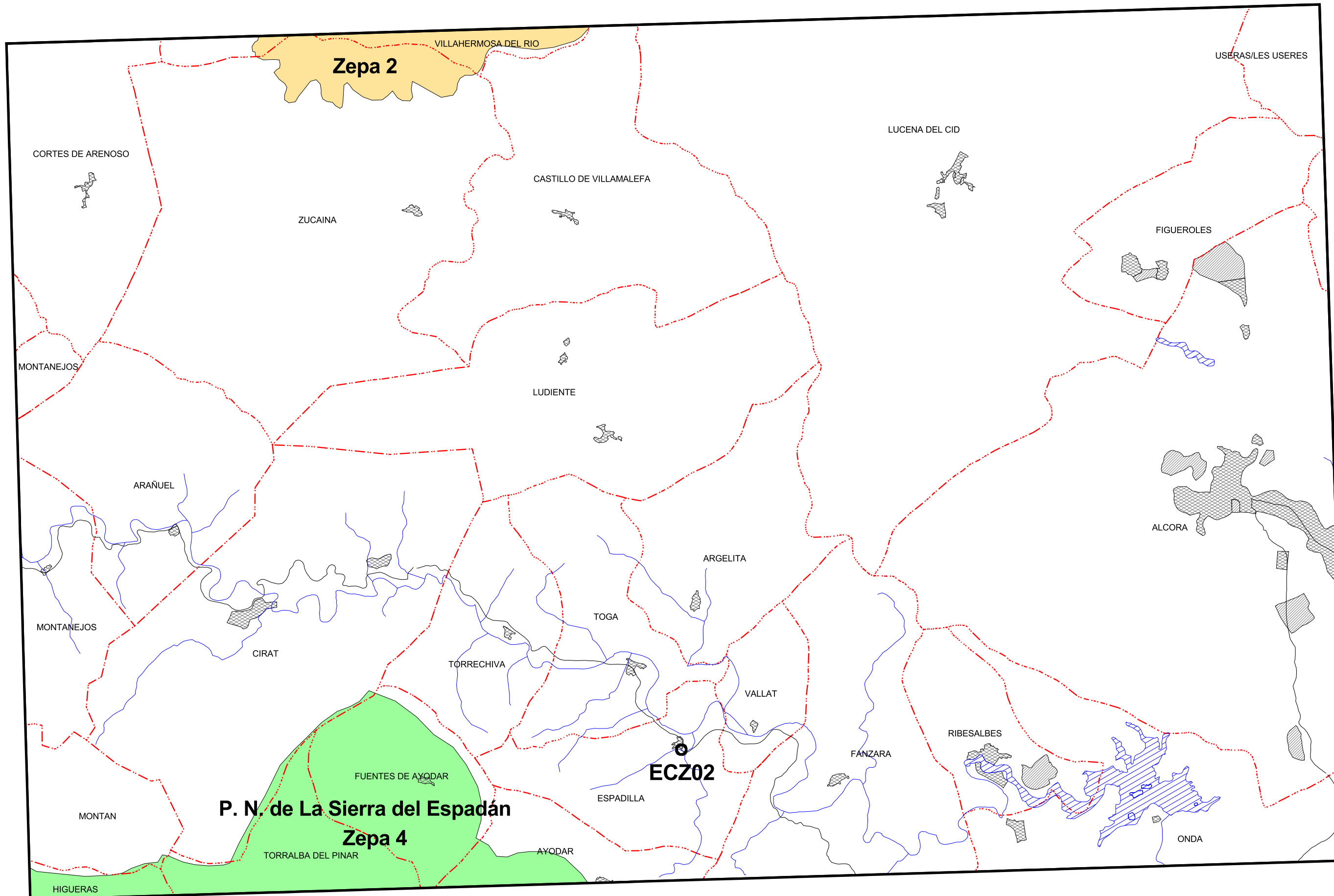
ESCALA :
1:80000

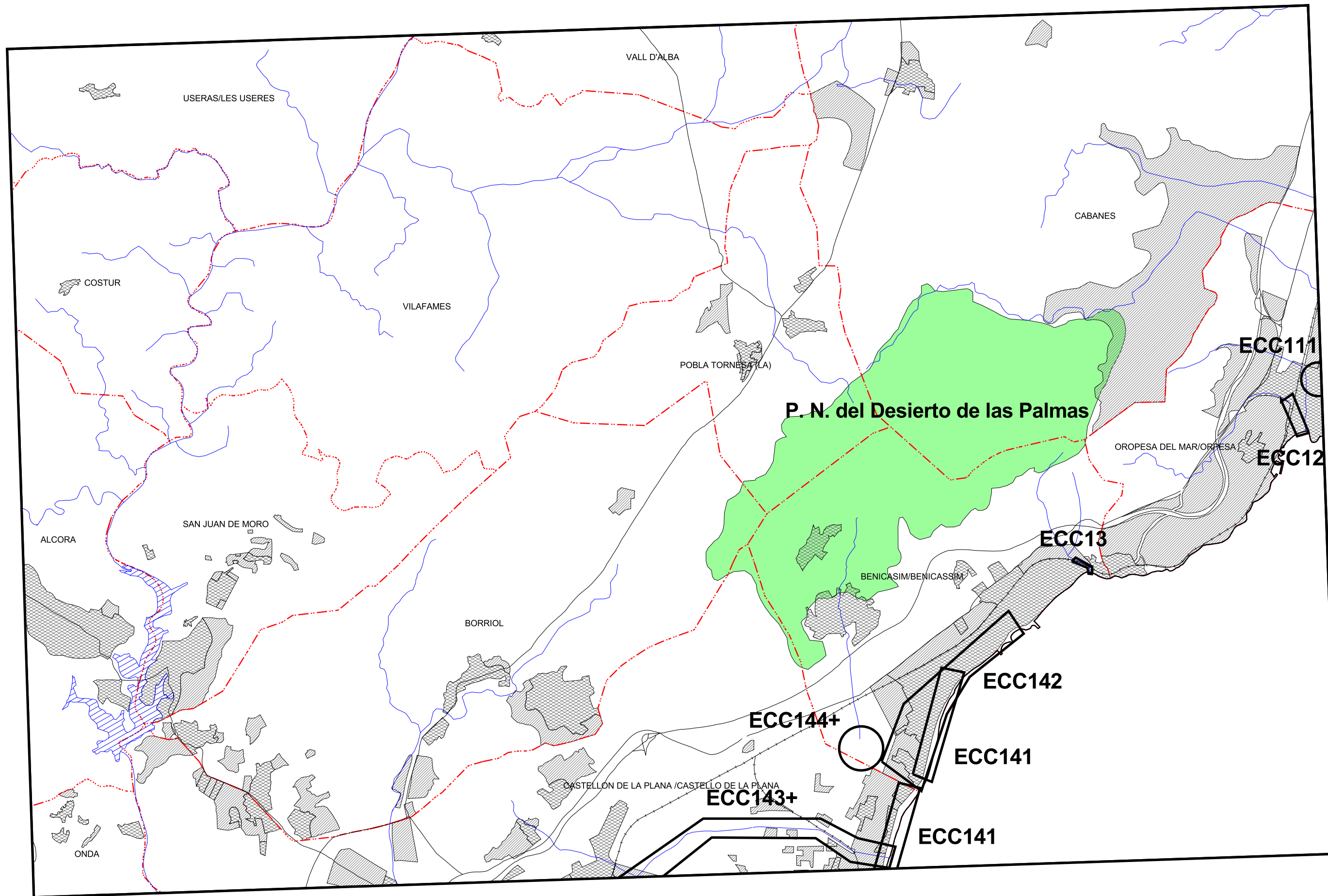
**ZONAS DE INTERÉS AMBIENTAL
AFECTADAS POR ACTUACIONES
EN LA COMUNIDAD VALENCIANA**

HOJA 1/50.000 Nº :

613







P. N. del Prat de Cabanes-Torreblanca

P. N. del Prat de Cabanes

CABANES

Zepa 3

OROPESA DEL MAR/ORPESA

ECC112

ECC111



**CONSELLERIA D'OBRES PÚBLIQUES
URBANISME Y TRANSPORTS**

DIRECCIÓ GENERAL D'URBANISME I
ORDENACIÓ TERRITORIAL

**ESTUDIO DE IMPACTO AMBIENTAL DEL
PLAN DE ACCIÓN TERRITORIAL DE CARÁCTER SECTORIAL
SOBRE PREVENCIÓN DEL RIESGO DE INUNDACIÓN
EN LA COMUNIDAD VALENCIANA**

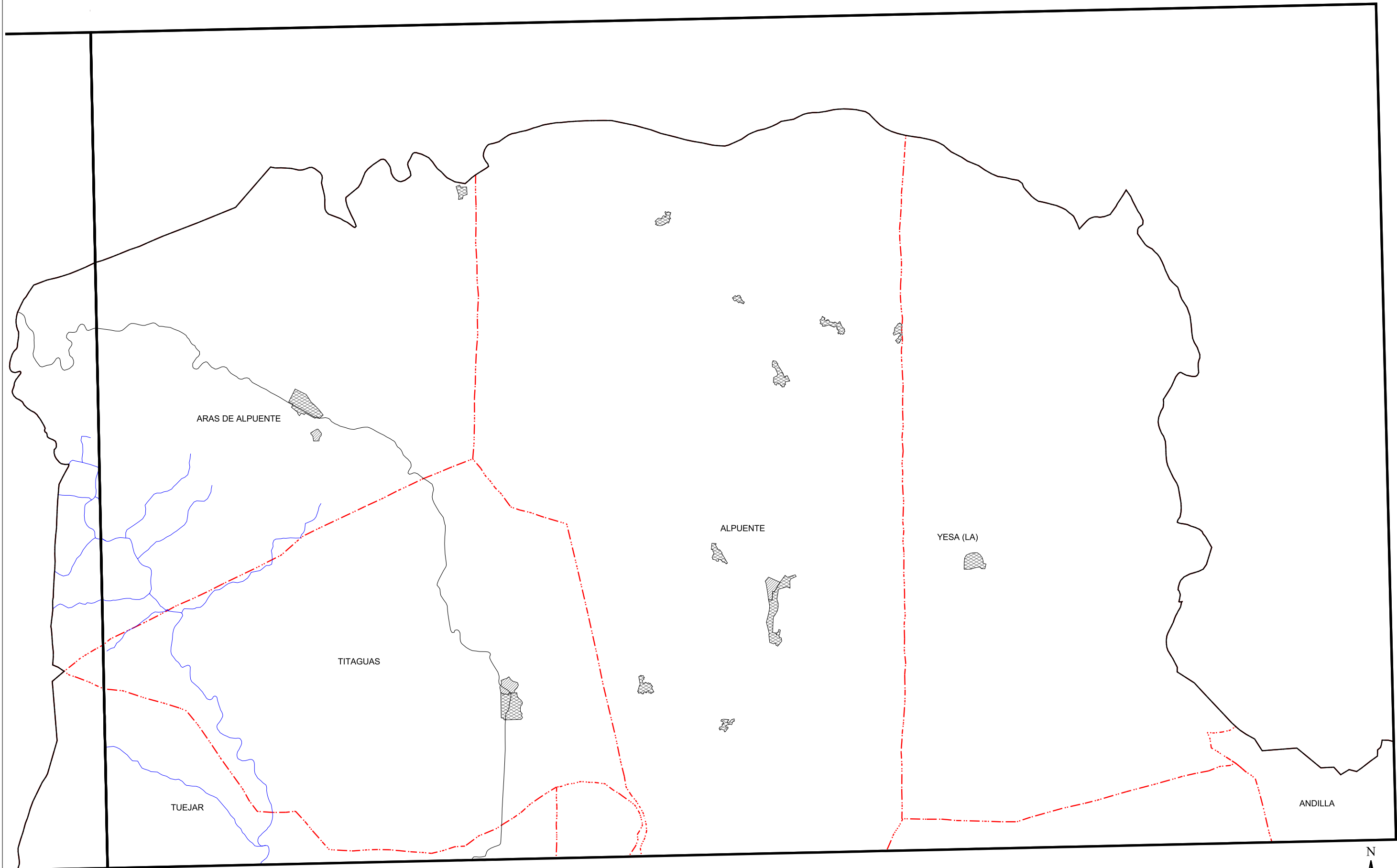
FECHA :
OCTUBRE 2002

ESCALA :
1:80000

**ZONAS DE INTERÉS AMBIENTAL
AFECTADAS POR ACTUACIONES
EN LA COMUNIDAD VALENCIANA**

HOJA 1/50.000 Nº :

617



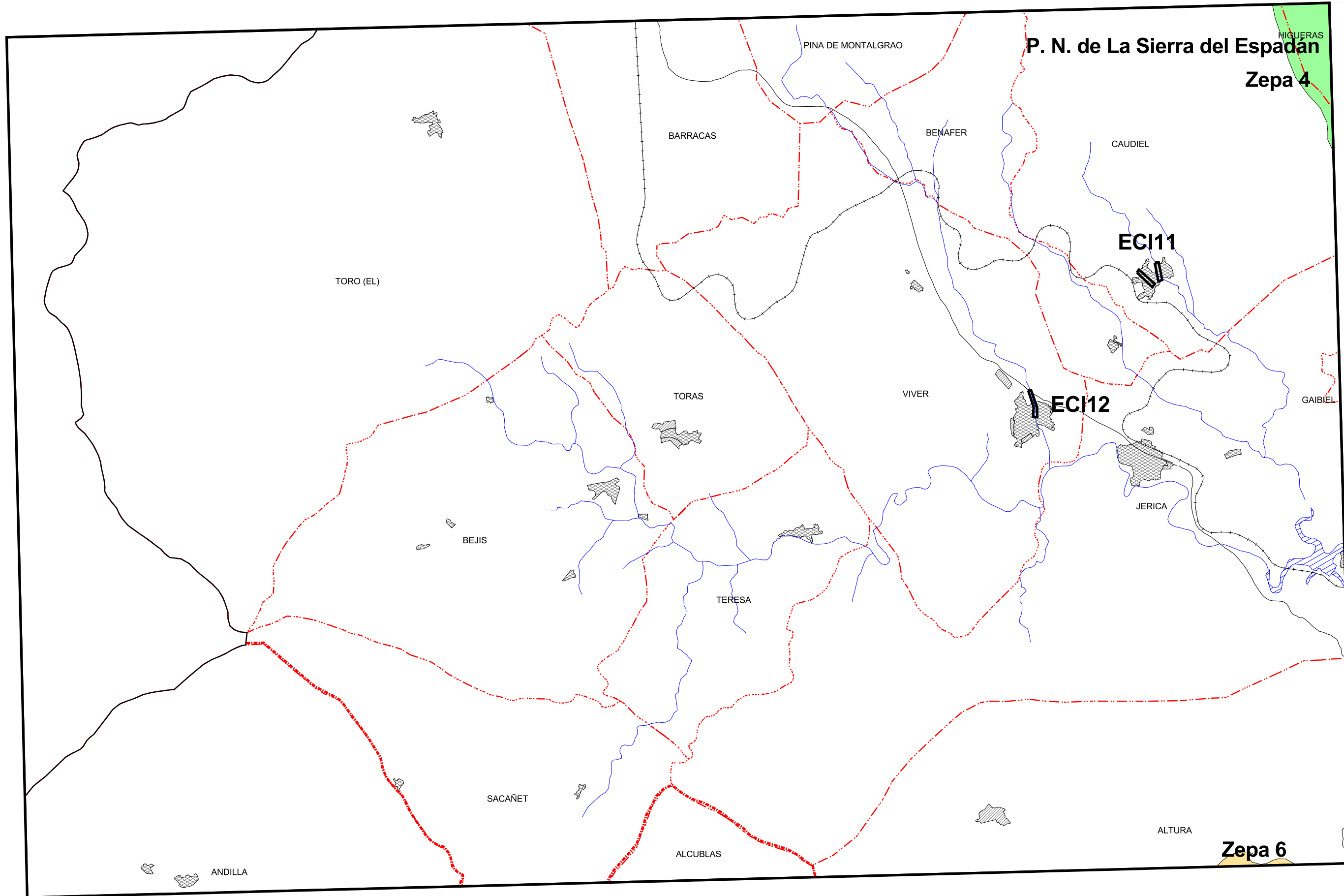
**CONSELLERIA D'OBRES PÚBLIQUES
URBANISME Y TRANSPORTS**
DIRECCIÓ GENERAL D'URBANISME I
ORDENACIÓ TERRITORIAL

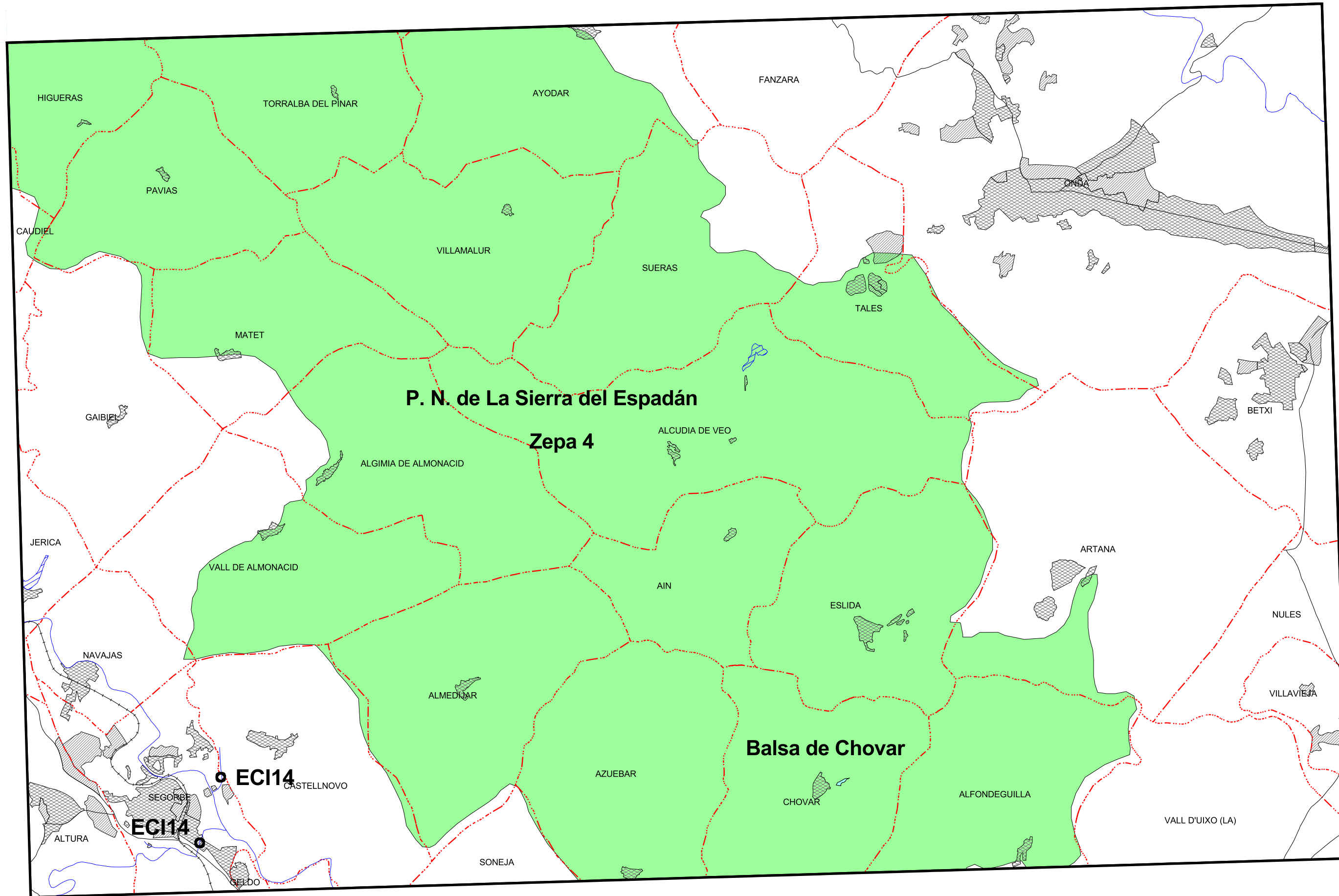
**ESTUDIO DE IMPACTO AMBIENTAL DEL
PLAN DE ACCIÓN TERRITORIAL DE CARÁCTER SECTORIAL
SOBRE PREVENCIÓN DEL RIESGO DE INUNDACIÓN
EN LA COMUNIDAD VALENCIANA**

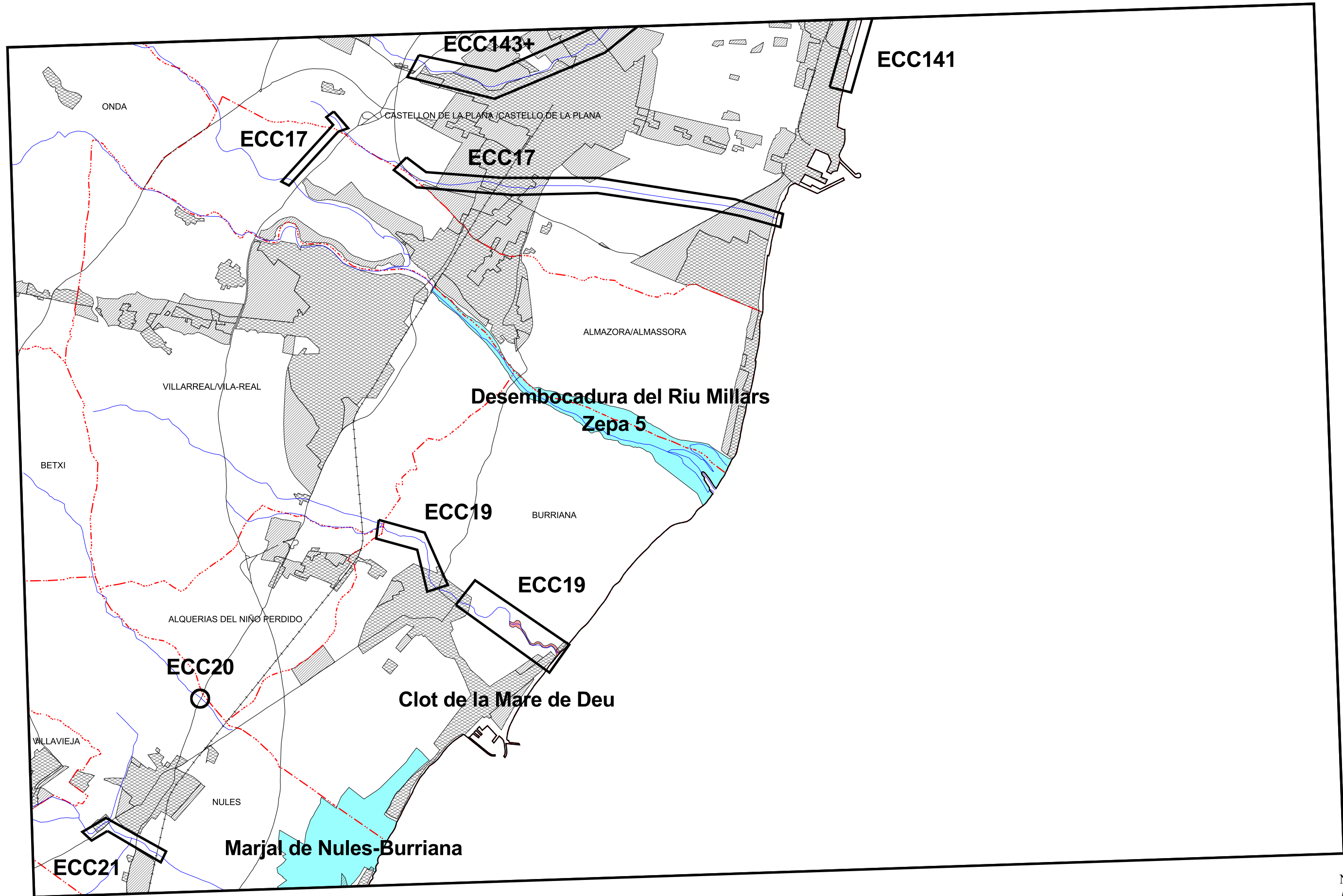
FECHA :
OCTUBRE 2002
ESCALA :
1:80000

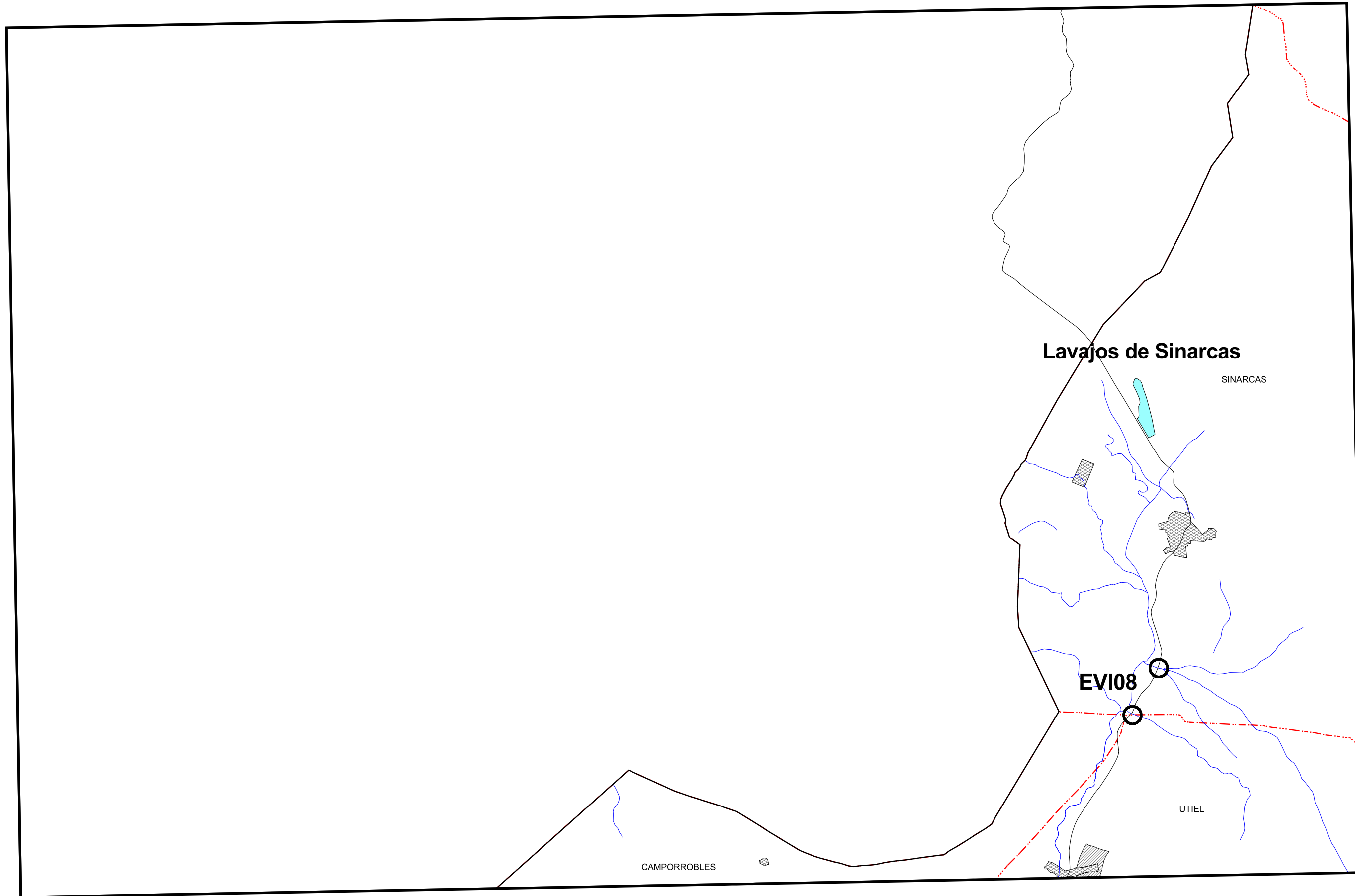
**ZONAS DE INTERÉS AMBIENTAL
AFECTADAS POR ACTUACIONES
EN LA COMUNIDAD VALENCIANA**

HOJA 1/50.000 Nº :
637-38









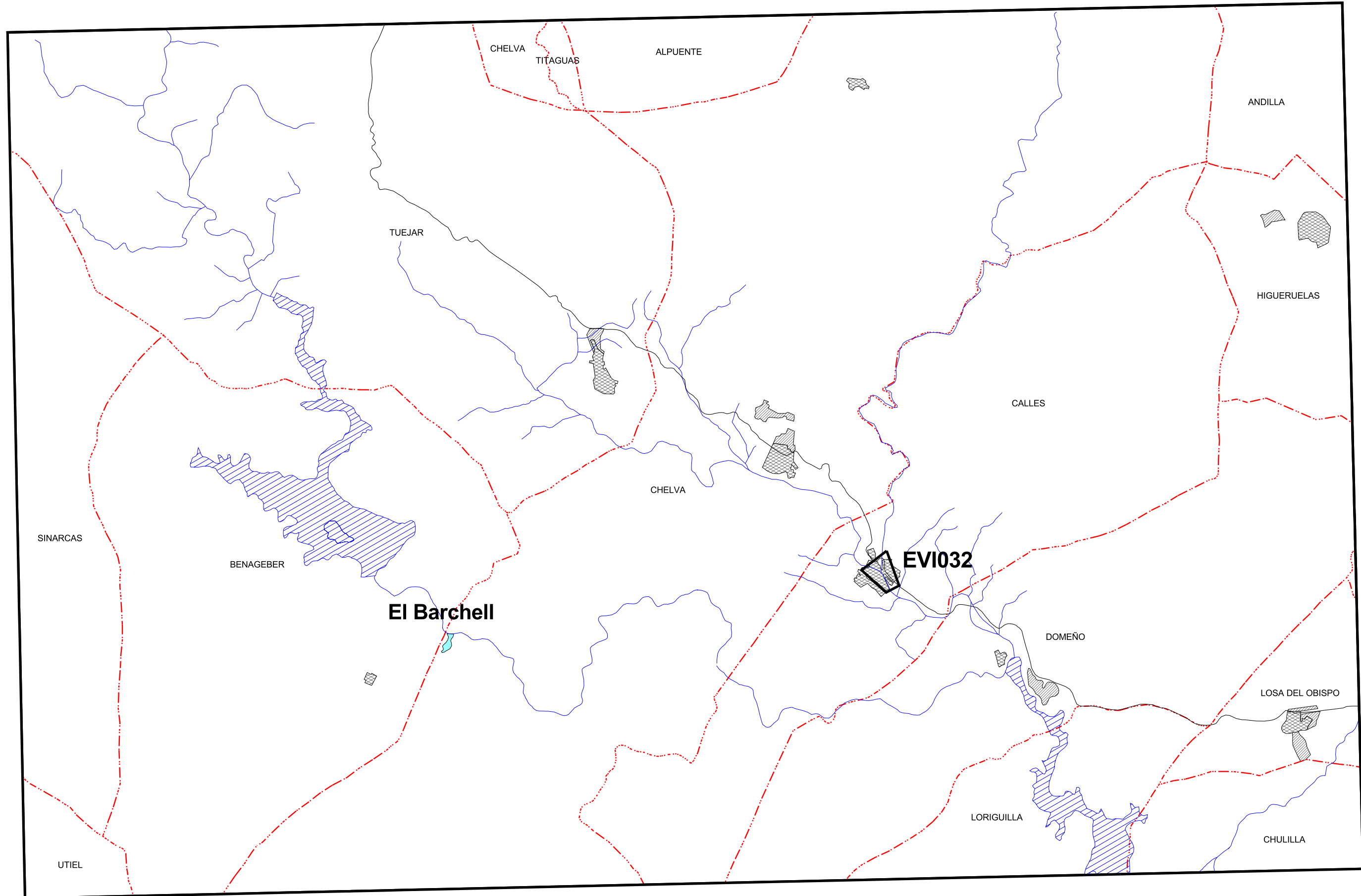
**CONSELLERIA D'OBRES PÚBLIQUES
URBANISME Y TRANSPORTS**
DIRECCIÓ GENERAL D'URBANISME I
ORDENACIÓ TERRITORIAL

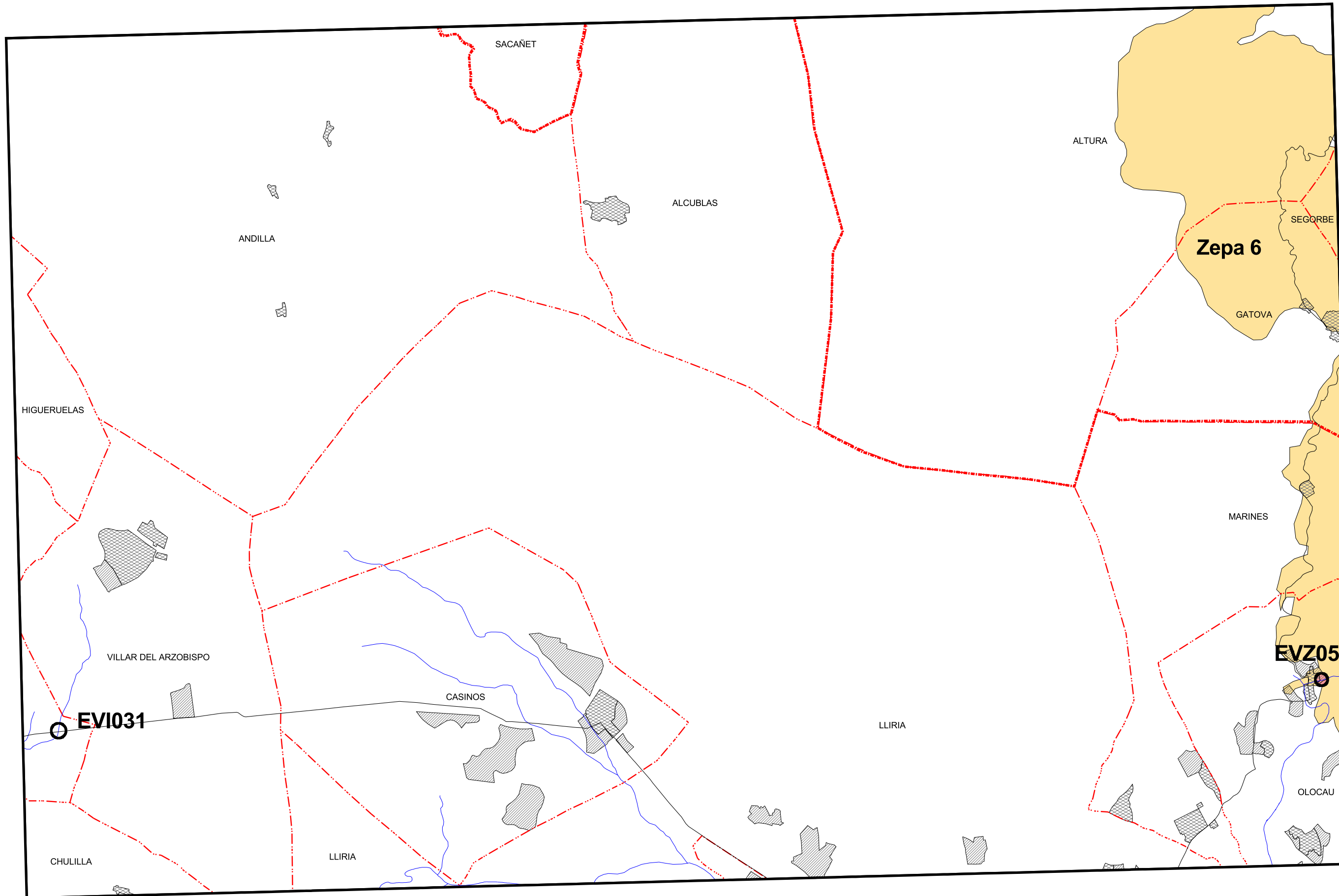
**ESTUDIO DE IMPACTO AMBIENTAL DEL
PLAN DE ACCIÓN TERRITORIAL DE CARÁCTER SECTORIAL
SOBRE PREVENCIÓN DEL RIESGO DE INUNDACIÓN
EN LA COMUNIDAD VALENCIANA**

FECHA :
OCTUBRE 2002
ESCALA :
1:80000

**ZONAS DE INTERÉS AMBIENTAL
AFECTADAS POR ACTUACIONES
EN LA COMUNIDAD VALENCIANA**

HOJA 1/50.000 Nº :
665





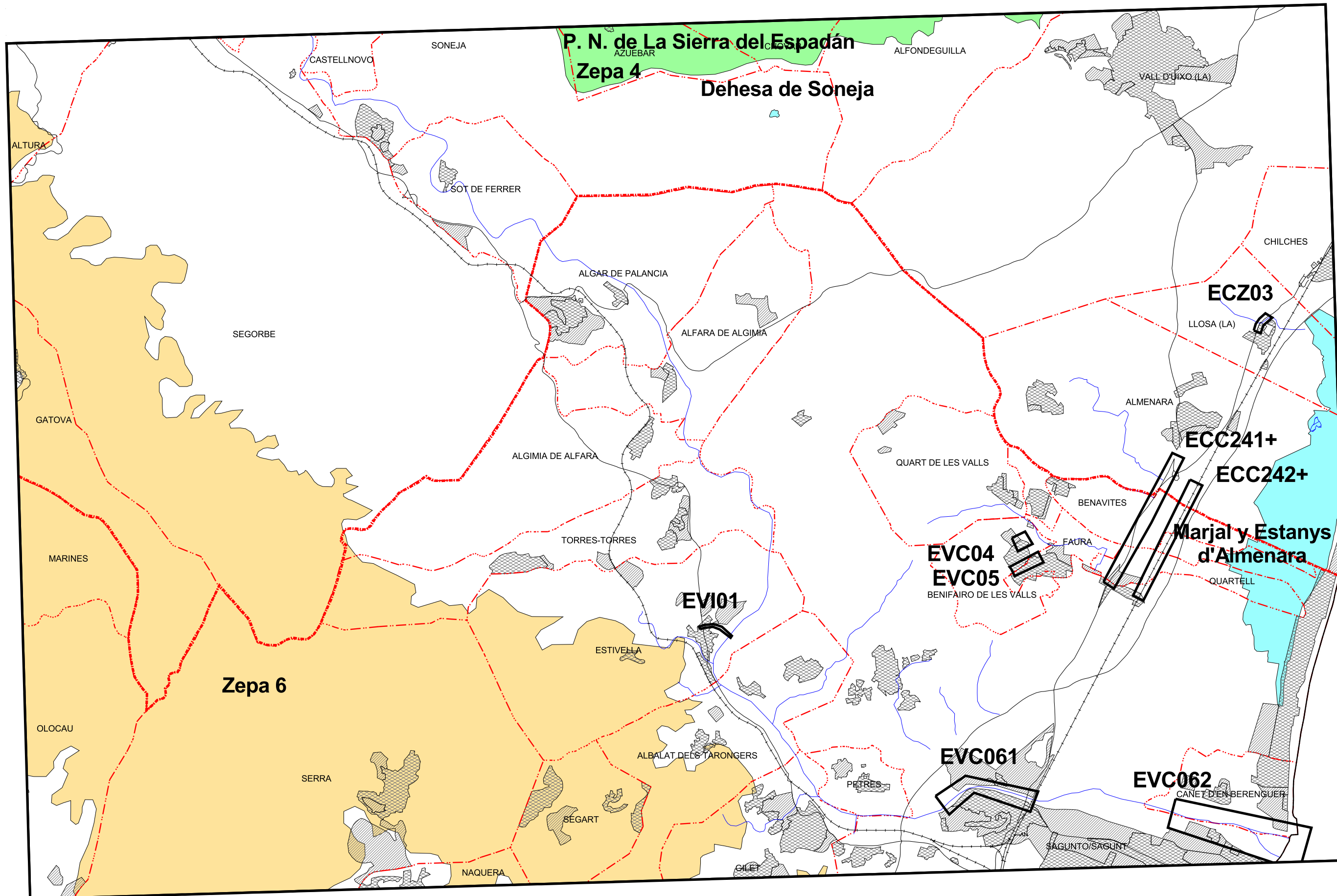
**CONSELLERIA D'OBRES PÚBLIQUES
 URBANISME Y TRANSPORTS**
 DIRECCIÓ GENERAL D'URBANISME I
 ORDENACIÓ TERRITORIAL

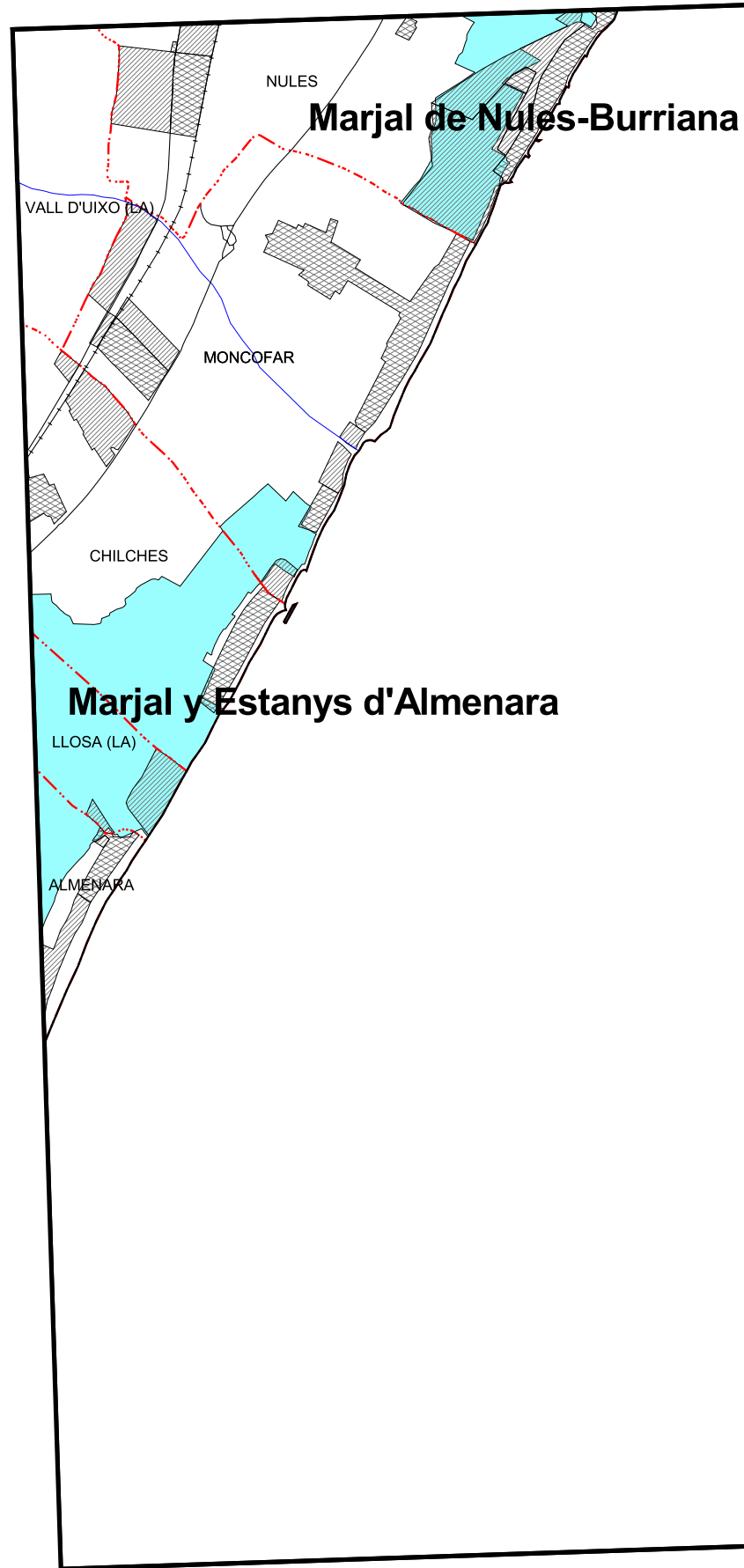
**ESTUDIO DE IMPACTO AMBIENTAL DEL
 PLAN DE ACCIÓN TERRITORIAL DE CARÁCTER SECTORIAL
 SOBRE PREVENCIÓN DEL RIESGO DE INUNDACIÓN
 EN LA COMUNIDAD VALENCIANA**

FECHA :
OCTUBRE 2002
 ESCALA :
1:80000

**ZONAS DE INTERÉS AMBIENTAL
 AFECTADAS POR ACTUACIONES
 EN LA COMUNIDAD VALENCIANA**

HOJA 1/50.000 Nº :
667





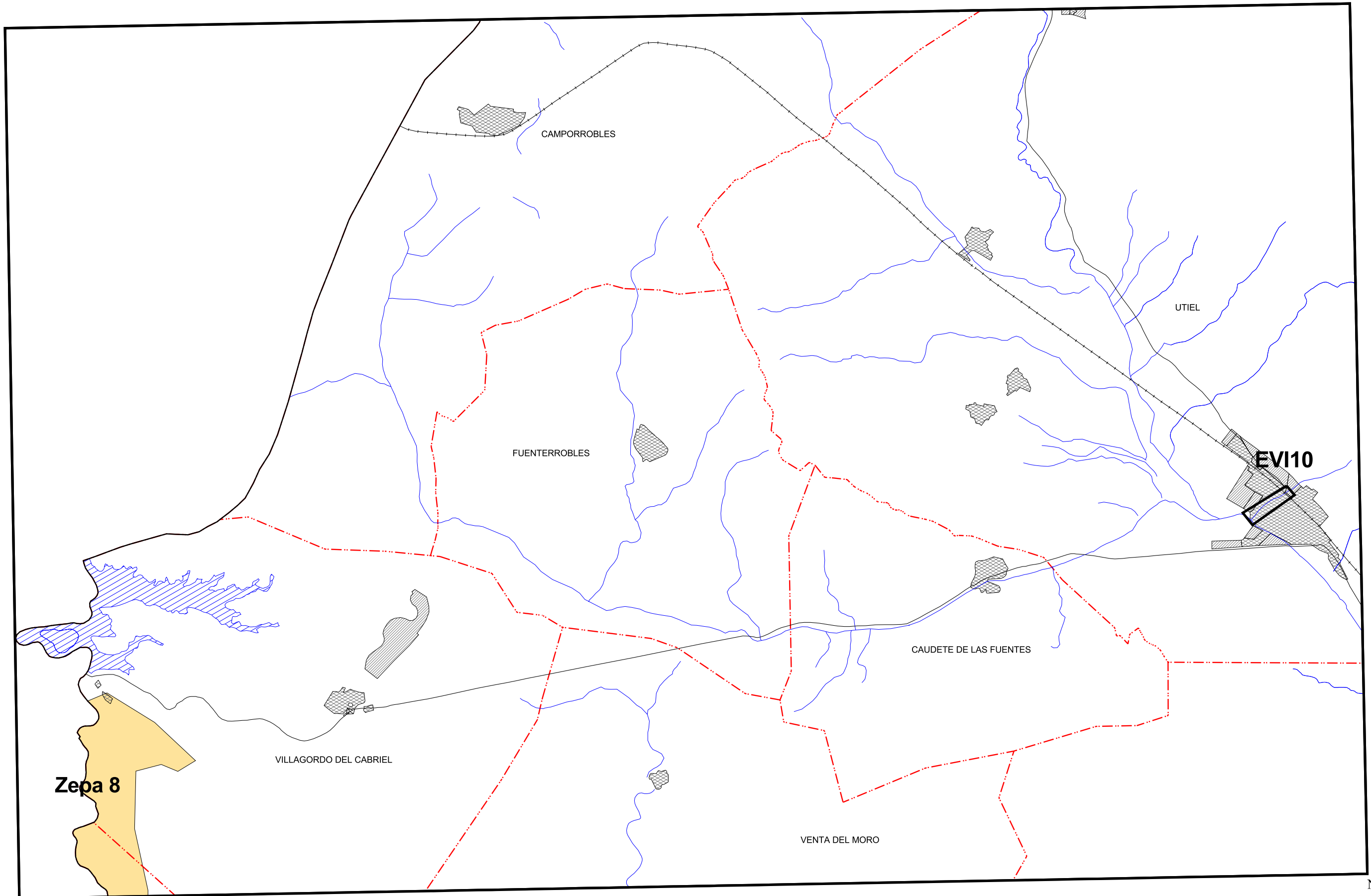
**CONSELLERIA D'OBRES PÙBLIQUES
URBANISME I TRANSPORTS**
DIRECCIÓ GENERAL D'URBANISME I
ORDENACIÓ TERRITORIAL

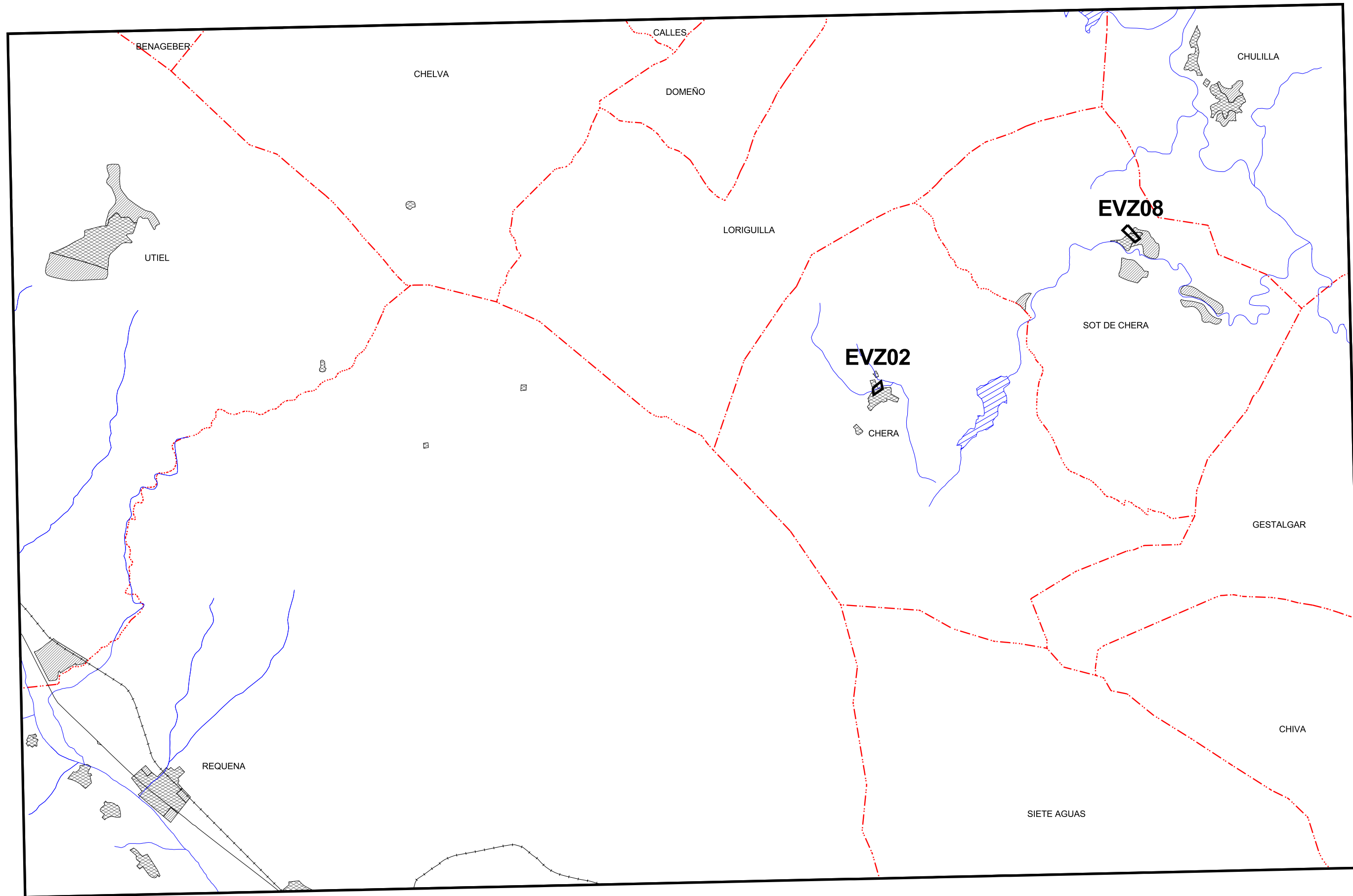
**ESTUDIO DE IMPACTO AMBIENTAL DEL
PLAN DE ACCIÓ TERRITORIAL DE CARÀCTER SECTORIAL
SOBRE PREVENCIÓ DEL RIESGO DE INUNDACIÓ
EN LA COMUNIDAD VALENCIANA**

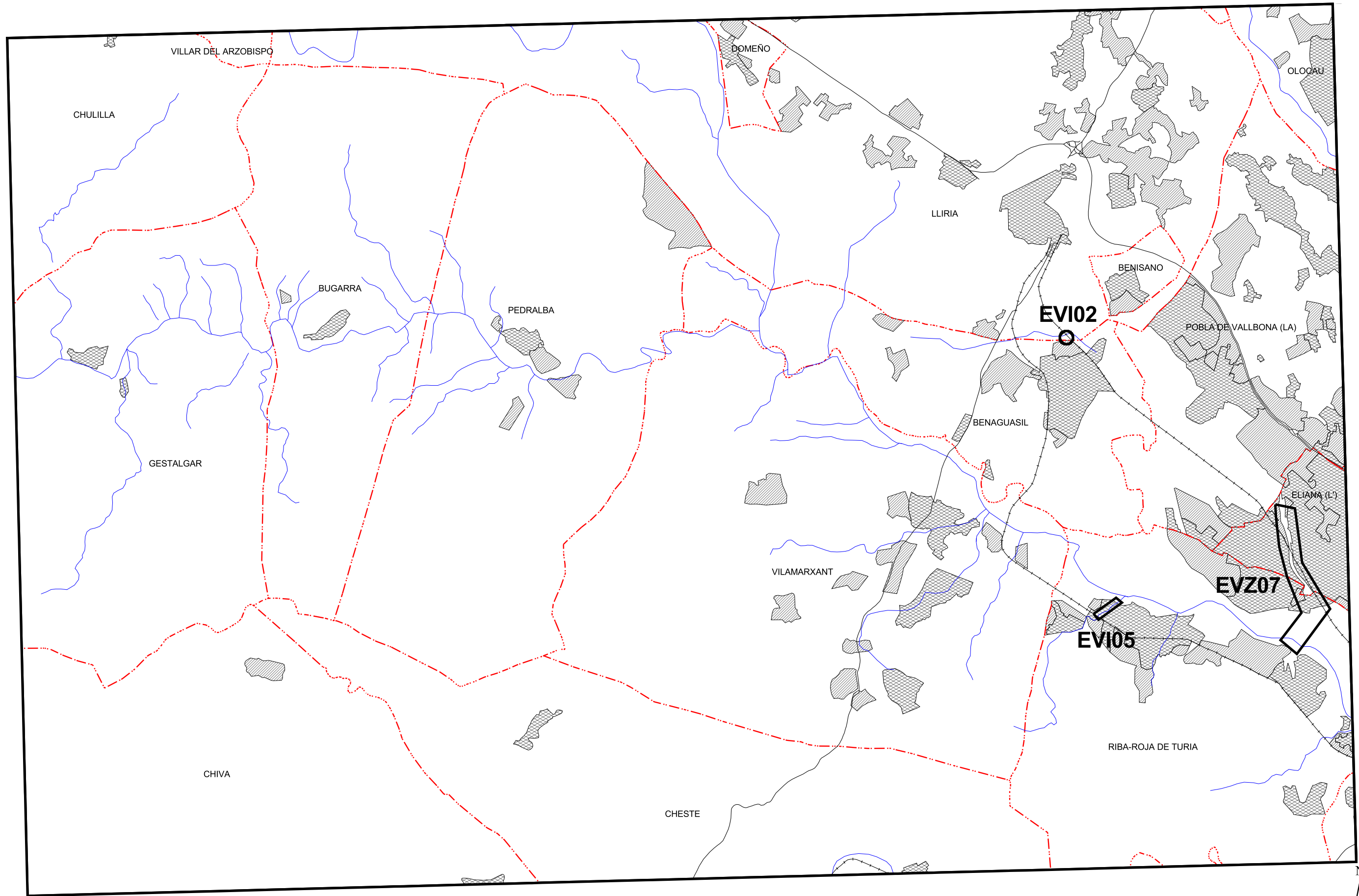
FECHA :
OCTUBRE 2002
ESCALA :
1:80000

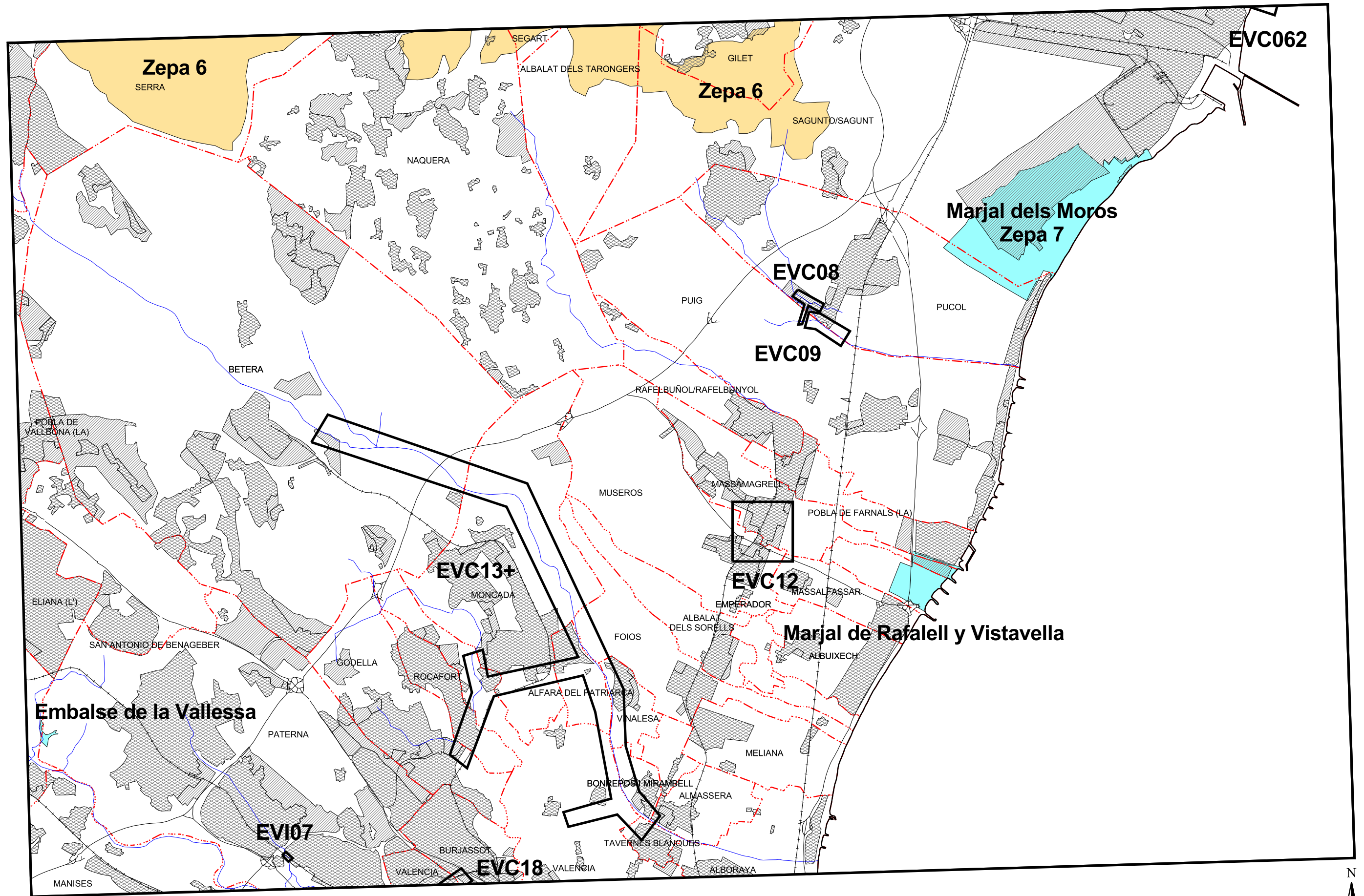
**ZONAS DE INTERÉS AMBIENTAL
AFECTADAS POR ACTUACIONES
EN LA COMUNIDAD VALENCIANA**

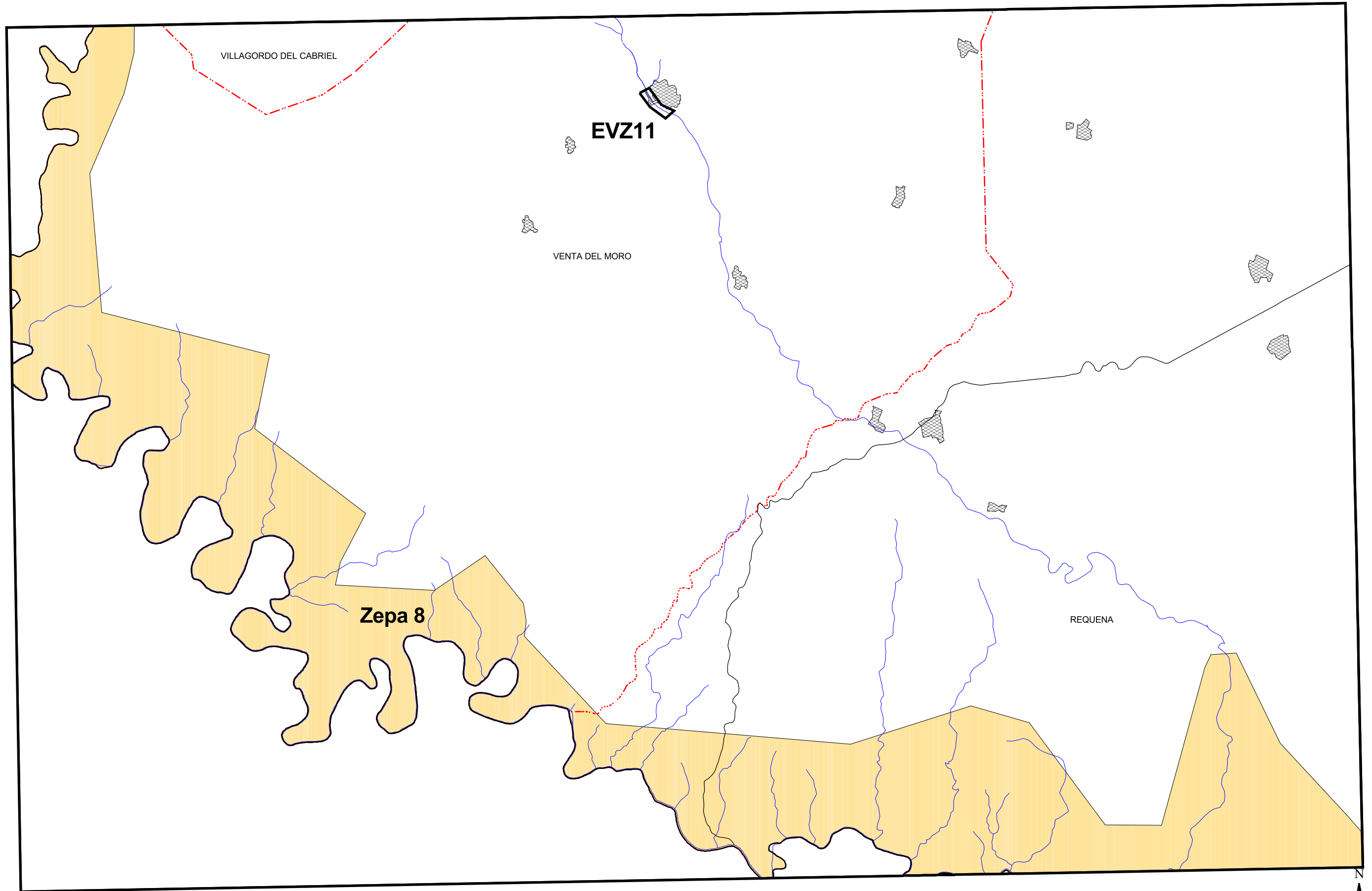
HOJA 1/50.000 Nº :
669











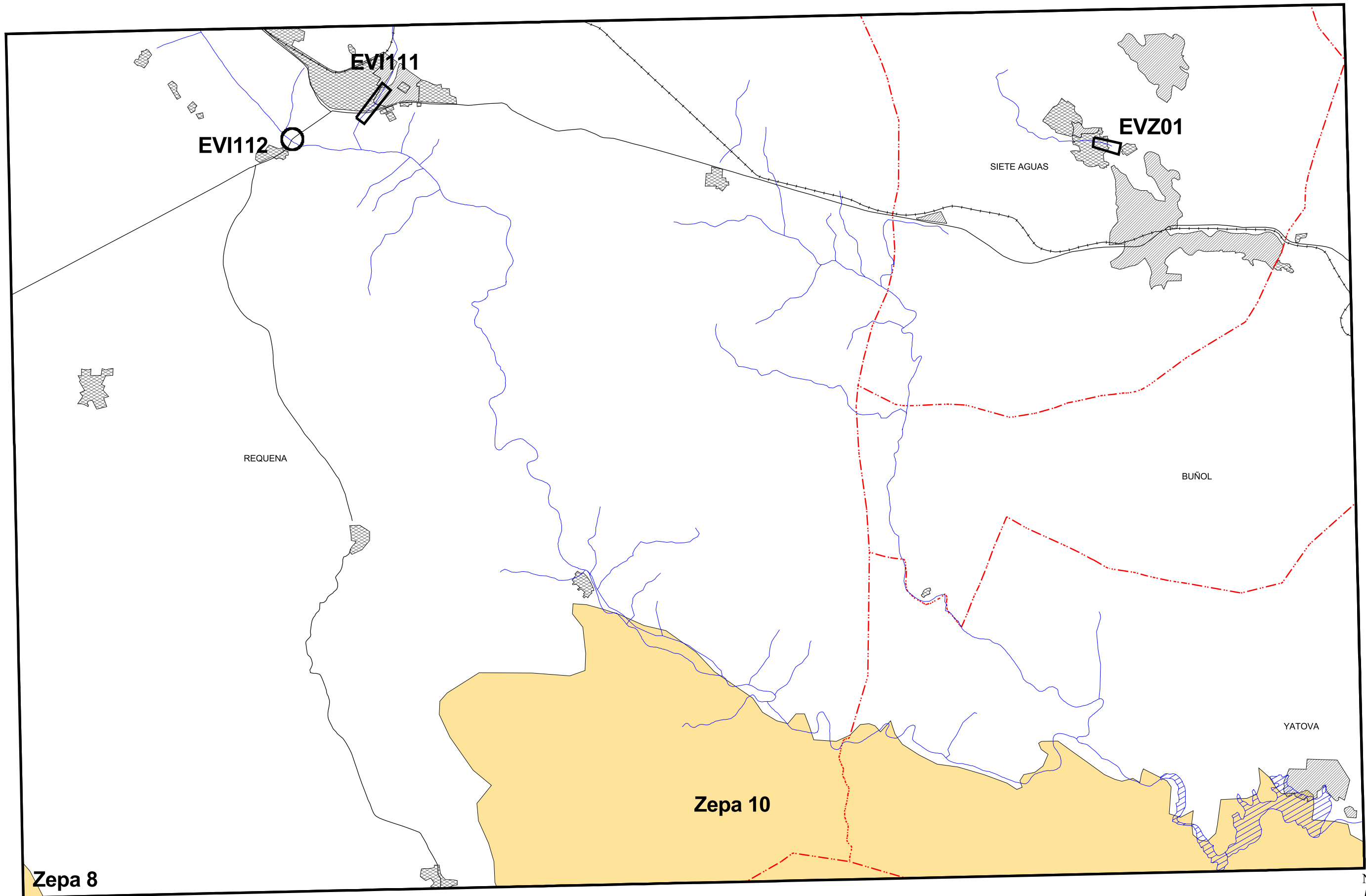
**CONSELLERIA D'OBRES PÙBLIQUES
URBANISME Y TRANSPORTS**
DIRECCIÓ GENERAL D'URBANISME I
ORDENACIÓ TERRITORIAL

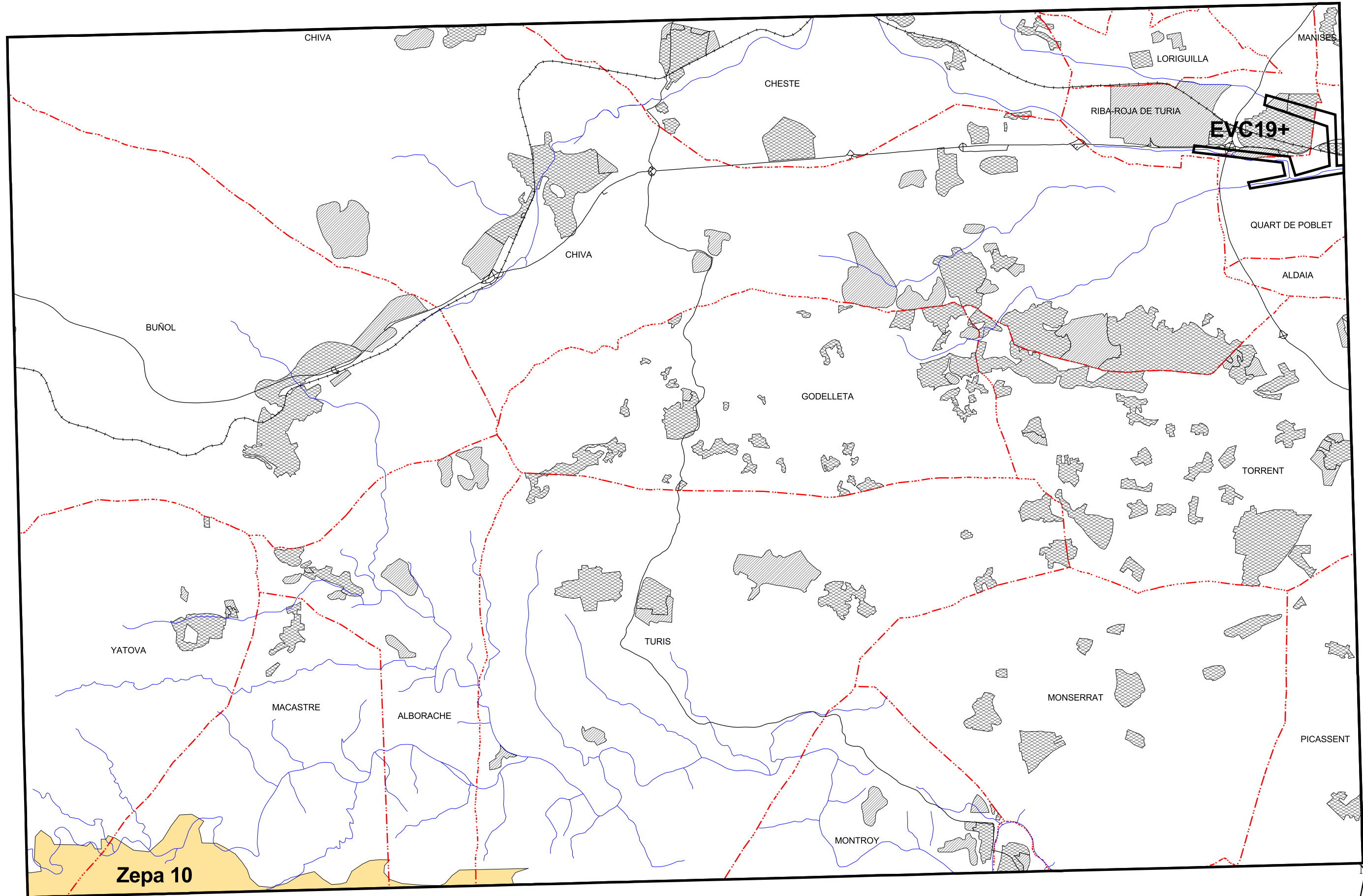
**ESTUDIO DE IMPACTO AMBIENTAL DEL
PLAN DE ACCIÓ TERRITORIAL DE CARÀCTER SECTORIAL
SOBRE PREVENCIÓ DEL RIESGO DE INUNDACIÓ
EN LA COMUNIDAD VALENCIANA**

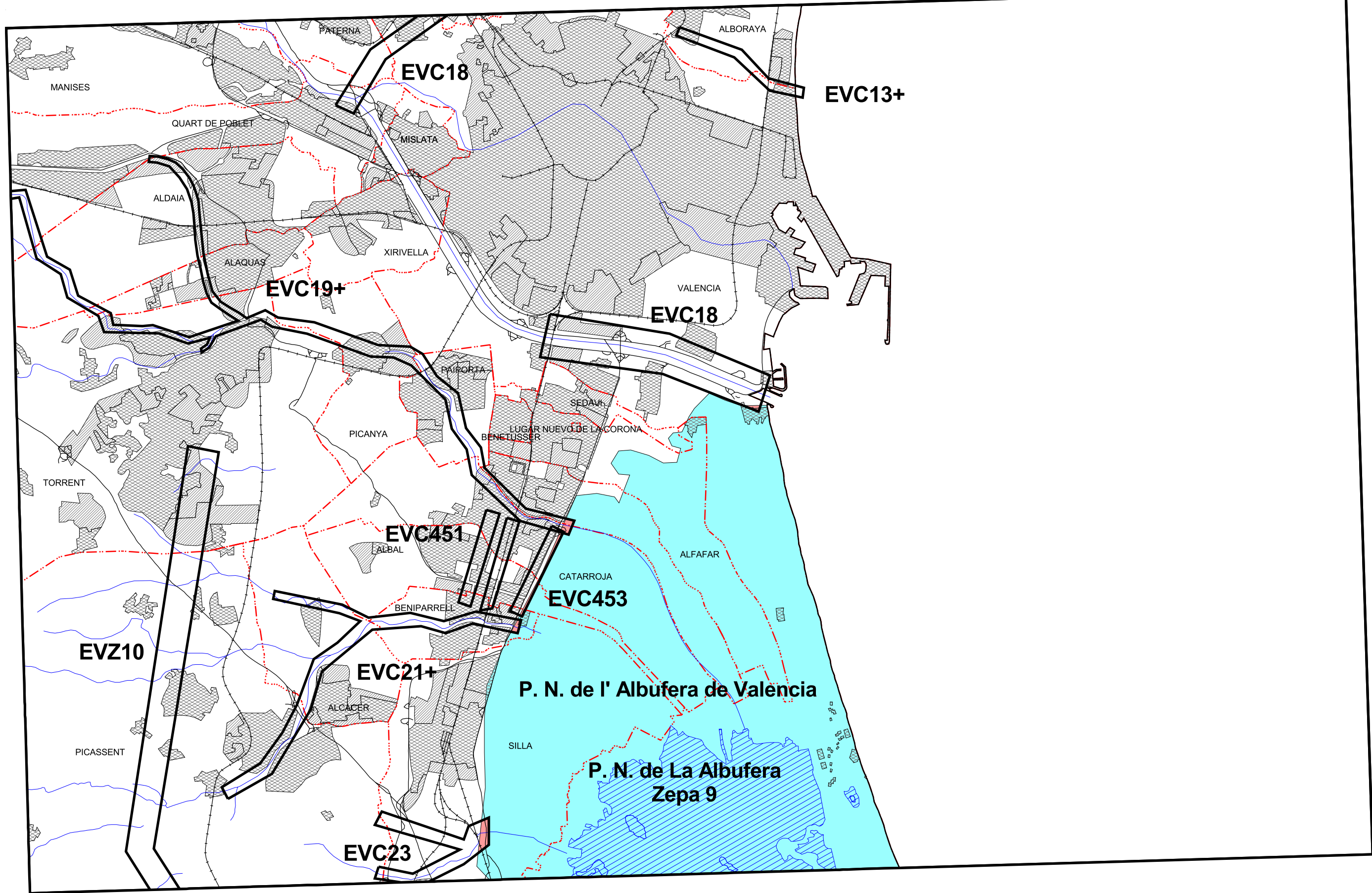
FECHA :
OCTUBRE 2002
ESCALA :
1:80000


**ZONAS DE INTERÉS AMBIENTAL
AFECTADAS POR ACTUACIONES
EN LA COMUNIDAD VALENCIANA**

HOJA 1/50.000 Nº :
719









REQUENA
Zepa 8

JALANCE

JARAFUEL



**CONSELLERIA D'OBRES PÚBLIQUES
URBANISME Y TRANSPORTS**

DIRECCIÓ GENERAL D'URBANISME I
ORDENACIÓ TERRITORIAL

**ESTUDIO DE IMPACTO AMBIENTAL DEL
PLAN DE ACCIÓN TERRITORIAL DE CARÁCTER SECTORIAL
SOBRE PREVENCIÓN DEL RIESGO DE INUNDACIÓN
EN LA COMUNIDAD VALENCIANA**

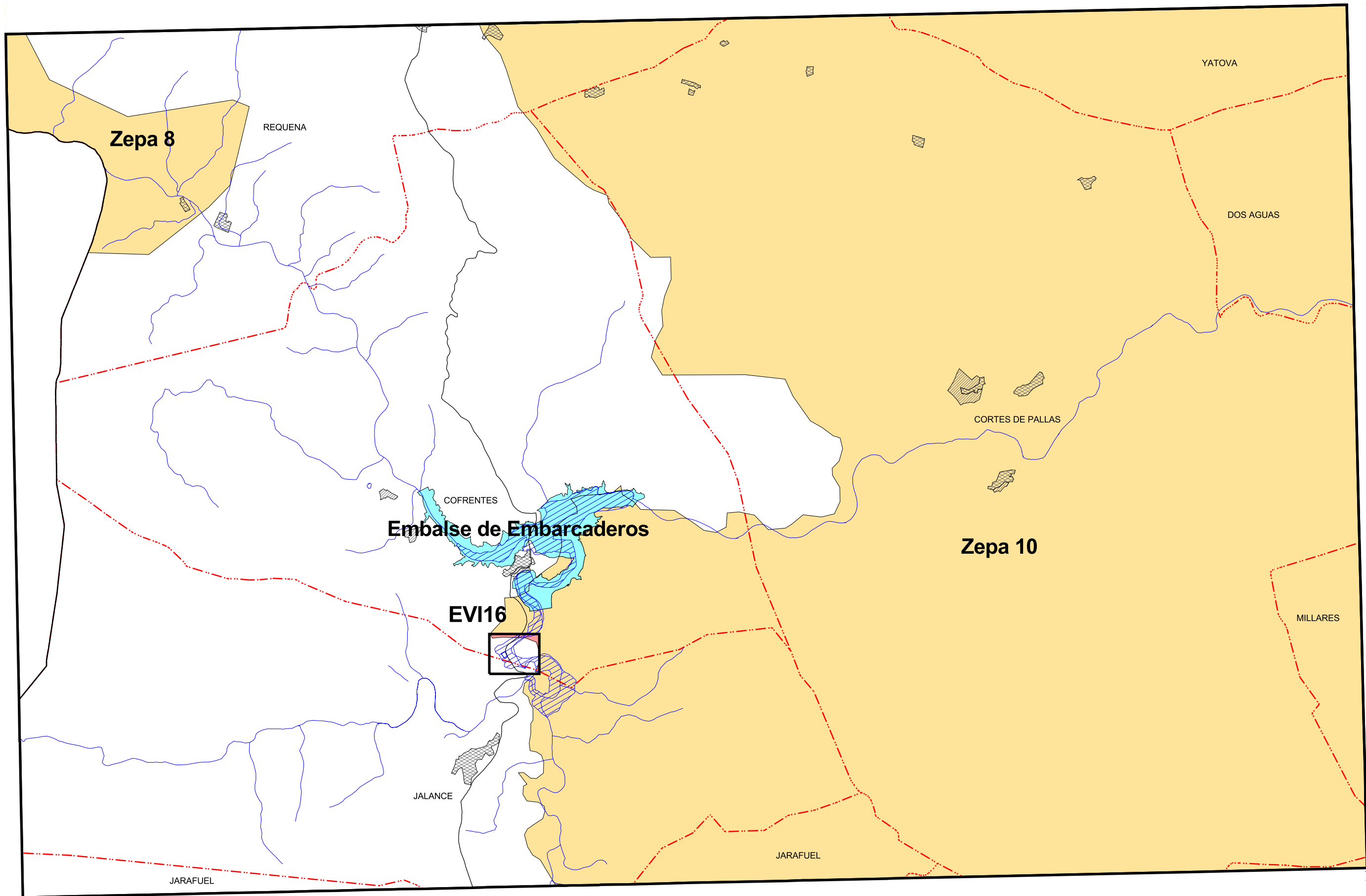
FECHA :
OCTUBRE 2002

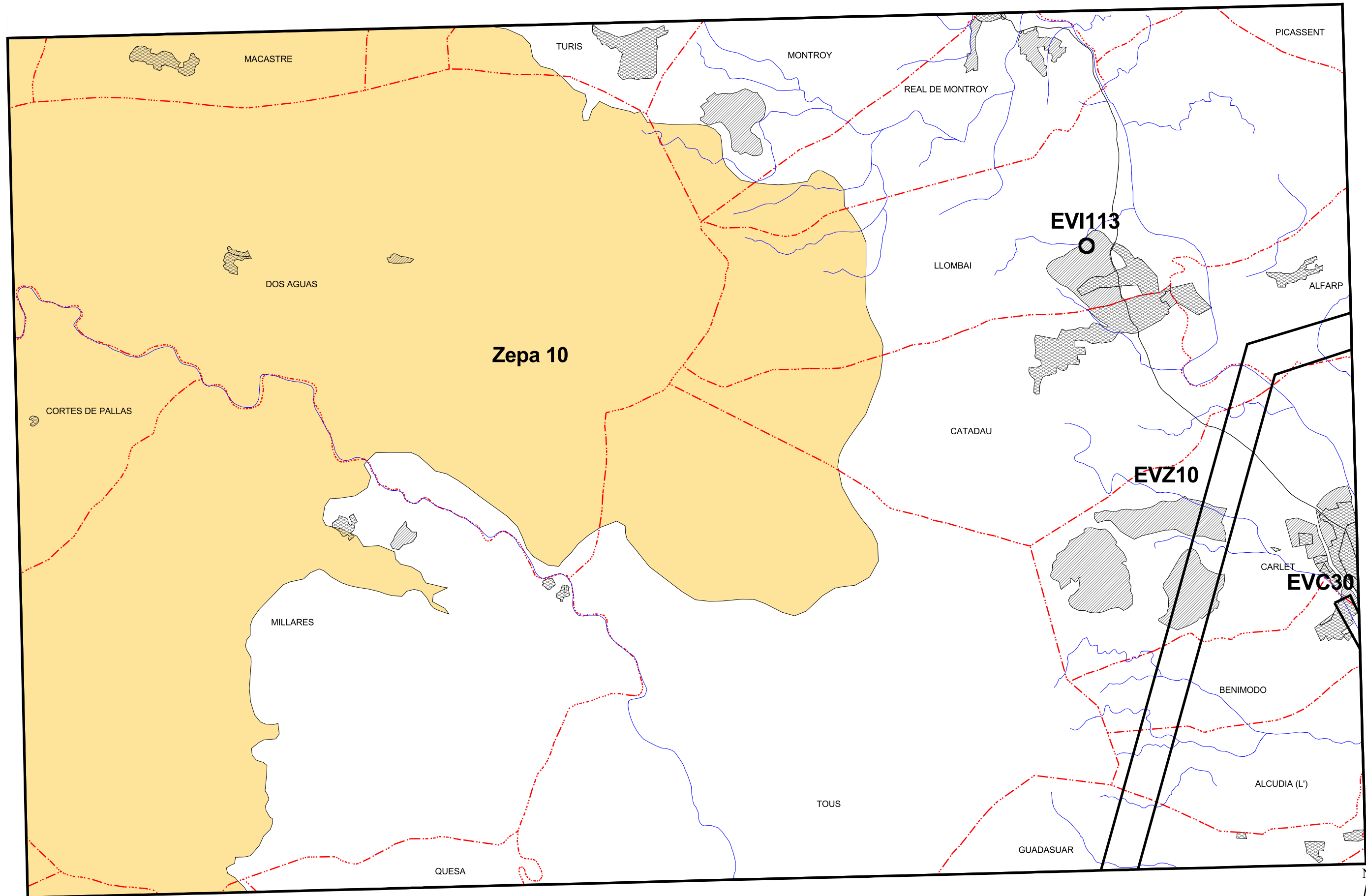
ESCALA :
1:80000

**ZONAS DE INTERÉS AMBIENTAL
AFECTADAS POR ACTUACIONES
EN LA COMUNIDAD VALENCIANA**

HOJA 1/50.000 Nº :

744





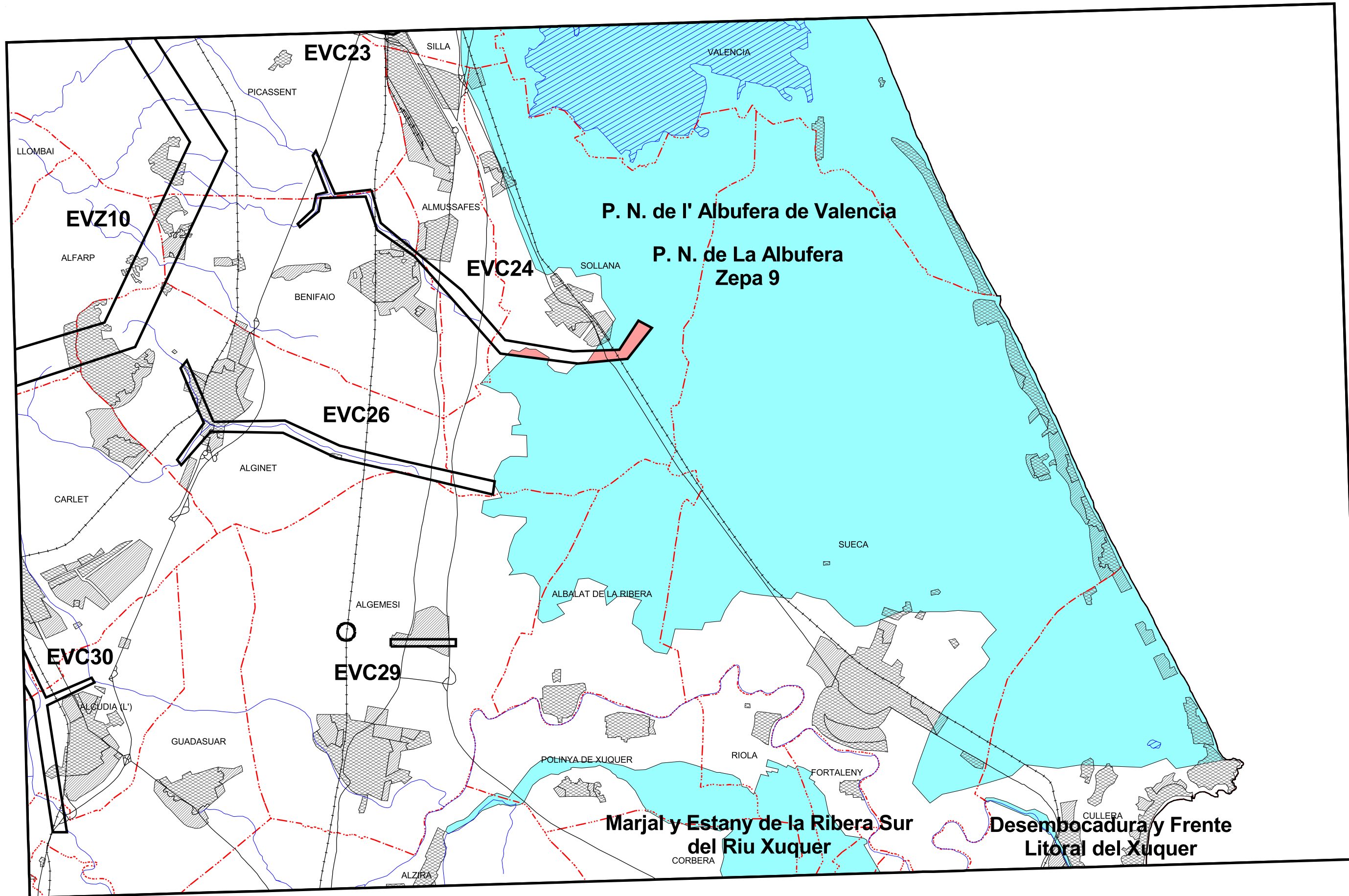
**CONSELLERIA D'OBRES PÙBLIQUES
URBANISME Y TRANSPORTS**
DIRECCIÓ GENERAL D'URBANISME I
ORDENACIÓ TERRITORIAL

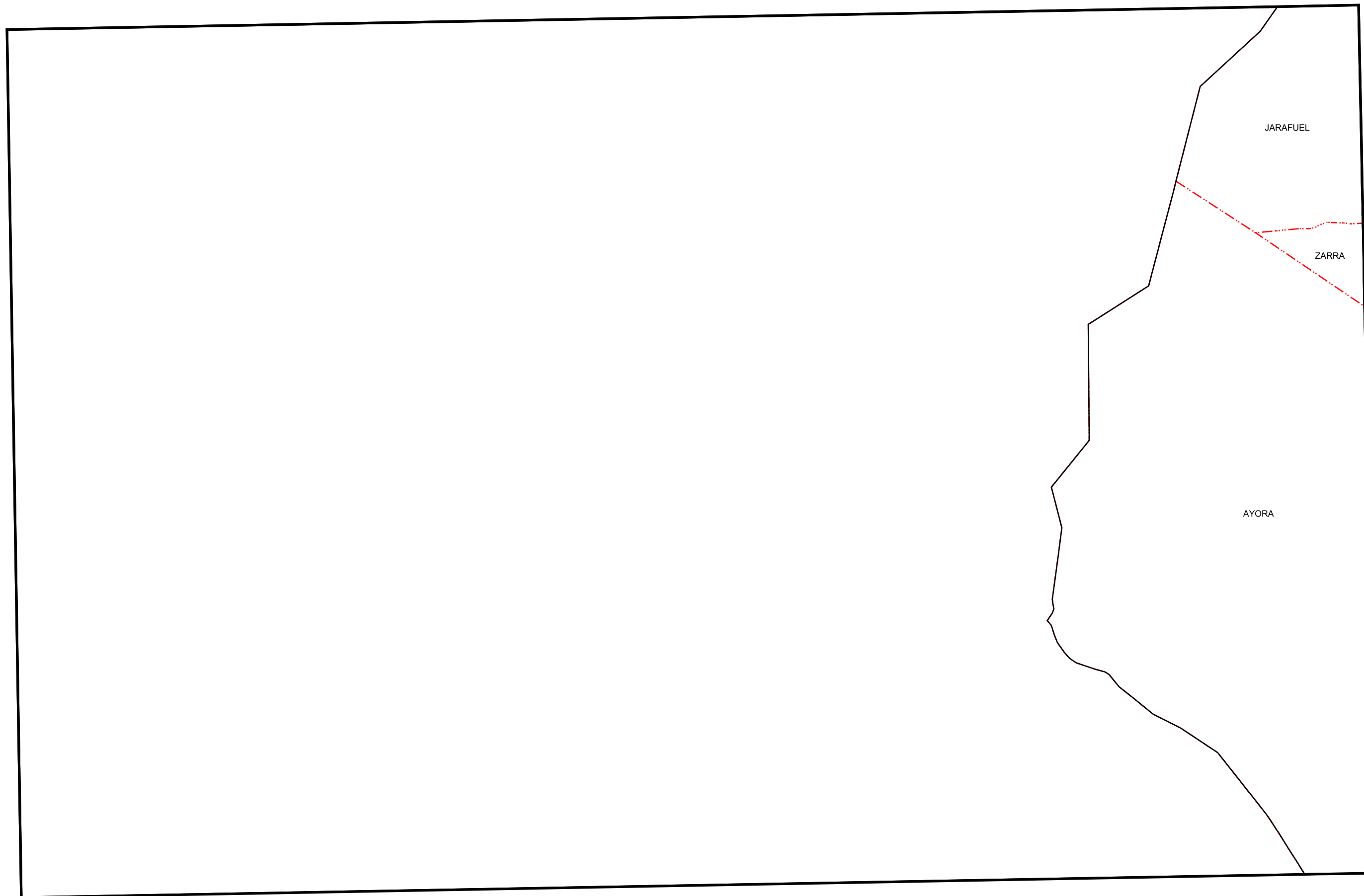
**ESTUDIO DE IMPACTO AMBIENTAL DEL
PLAN DE ACCIÓ TERRITORIAL DE CARÁCTER SECTORIAL
SOBRE PREVENCIÓN DEL RIESGO DE INUNDACIÓN
EN LA COMUNIDAD VALENCIANA**


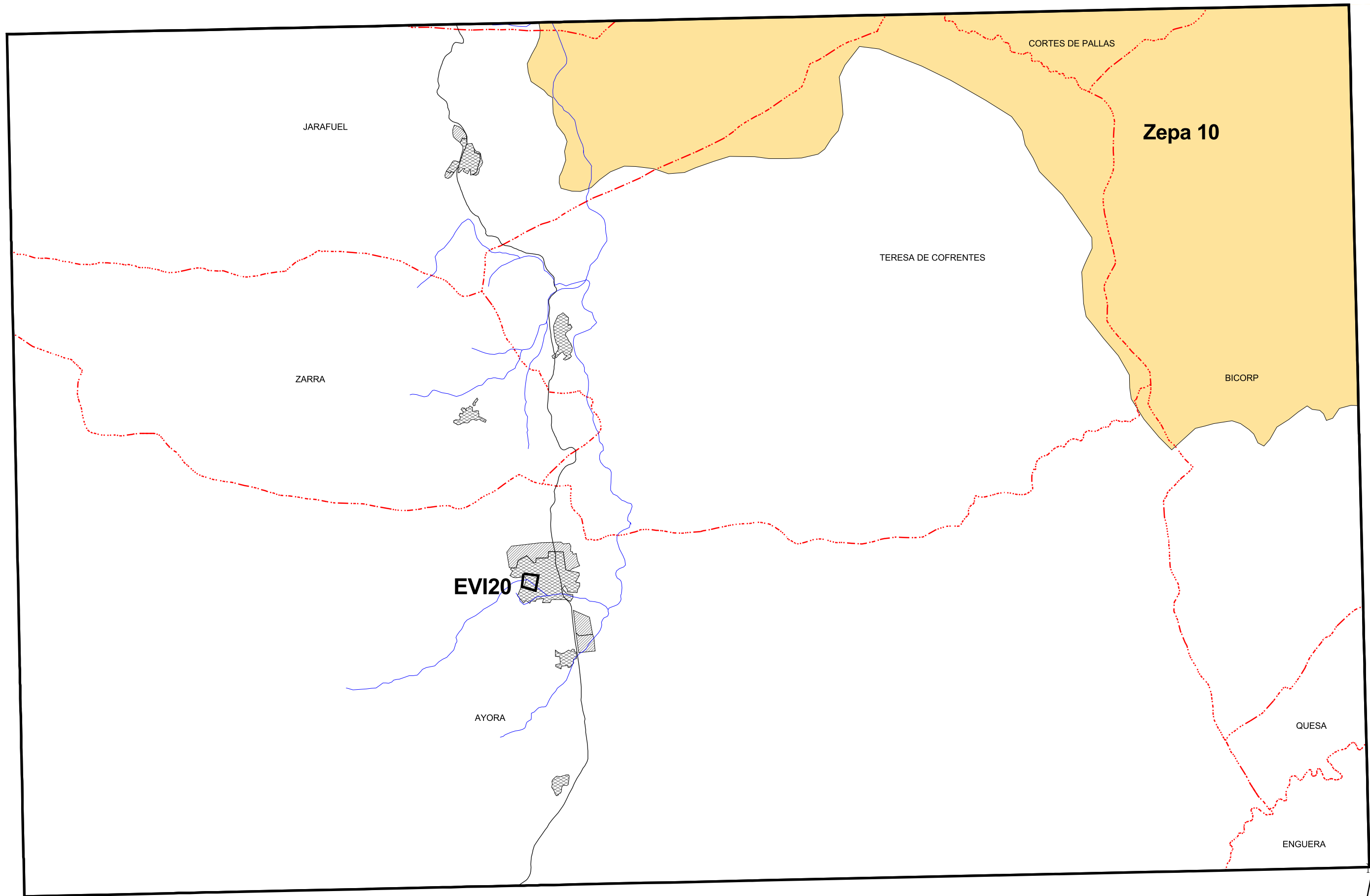
FECHA :
OCTUBRE 2002
ESCALA :
1:80000

**ZONAS DE INTERÉS AMBIENTAL
AFECTADAS POR ACTUACIONES
EN LA COMUNIDAD VALENCIANA**

HOJA 1/50.000 Nº :
746







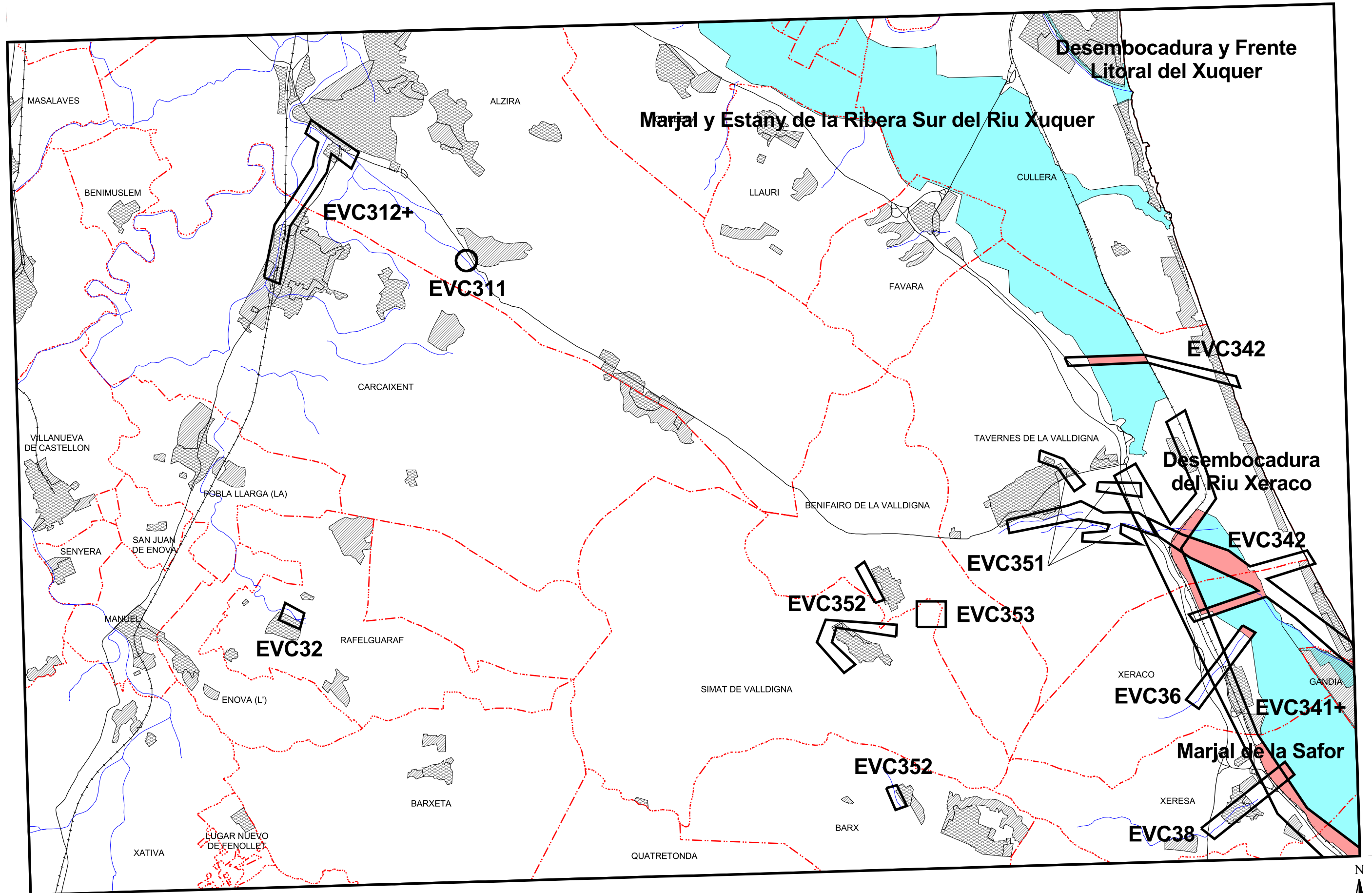
**CONSELLERIA D'OBRES PÙBLIQUES
URBANISME Y TRANSPORTS**
DIRECCIÓ GENERAL D'URBANISME I
ORDENACIÓ TERRITORIAL


**ESTUDIO DE IMPACTO AMBIENTAL DEL
PLAN DE ACCIÓ TERRITORIAL DE CARÁCTER SECTORIAL
SOBRE PREVENCIÓN DEL RIESGO DE INUNDACIÓN
EN LA COMUNIDAD VALENCIANA**

FECHA :
OCTUBRE 2002
ESCALA :
1:80000

**ZONAS DE INTERÉS AMBIENTAL
AFECTADAS POR ACTUACIONES
EN LA COMUNIDAD VALENCIANA**

HOJA 1/50.000 Nº :
768





EVC342

Desembocadura del Riu Xeraco

Marjal de la Safor

GANDIA



**CONSELLERIA D'OBRES PÚBLIQUES
URBANISME Y TRANSPORTS**
DIRECCIÓ GENERAL D'URBANISME I
ORDENACIÓ TERRITORIAL

**ESTUDIO DE IMPACTO AMBIENTAL DEL
PLAN DE ACCIÓN TERRITORIAL DE CARÁCTER SECTORIAL
SOBRE PREVENCIÓN DEL RIESGO DE INUNDACIÓN
EN LA COMUNIDAD VALENCIANA**


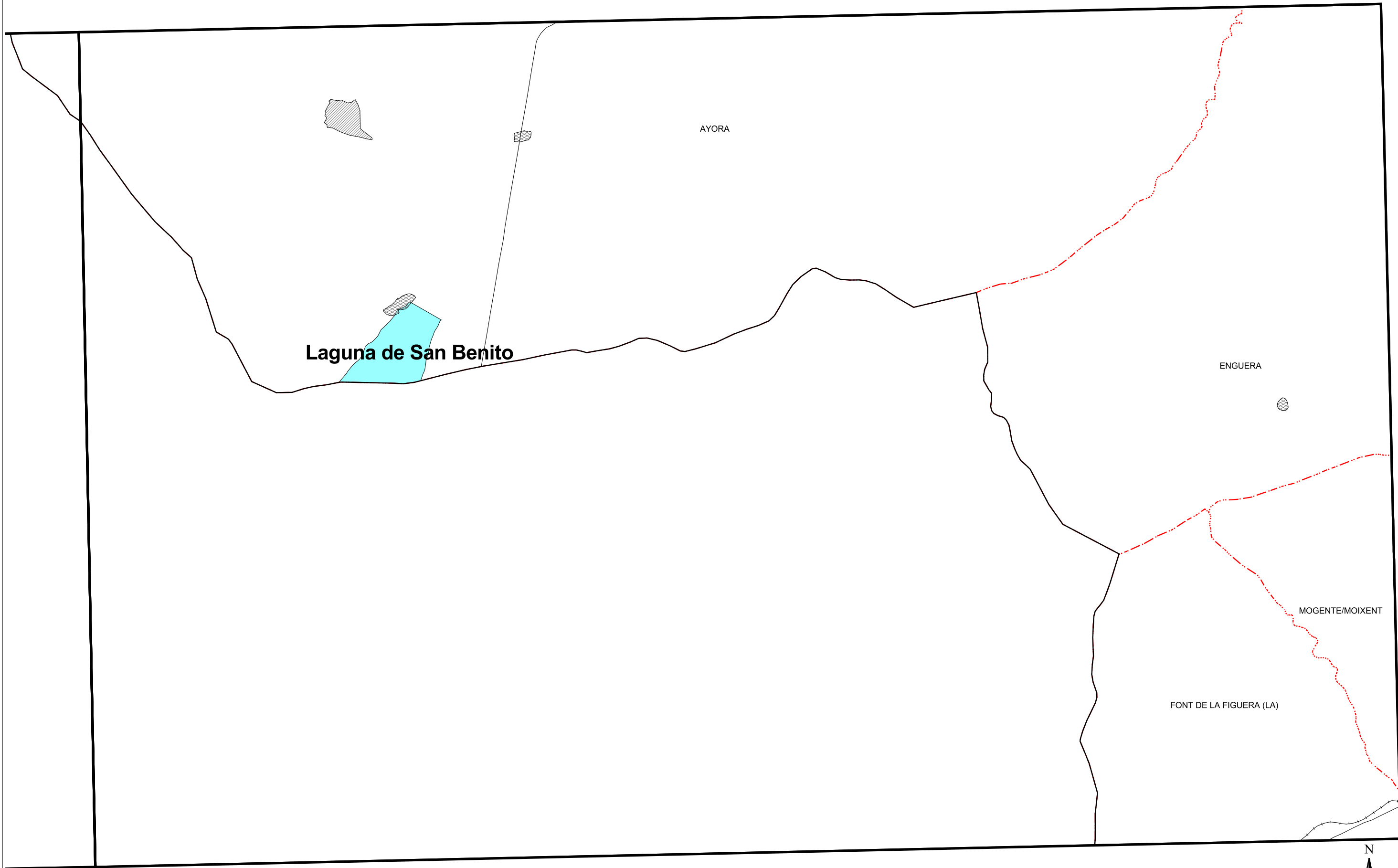
FECHA :
OCTUBRE 2002

ESCALA :
1:80000

**ZONAS DE INTERÉS AMBIENTAL
AFECTADAS POR ACTUACIONES
EN LA COMUNIDAD VALENCIANA**

HOJA 1/50.000 Nº :

771



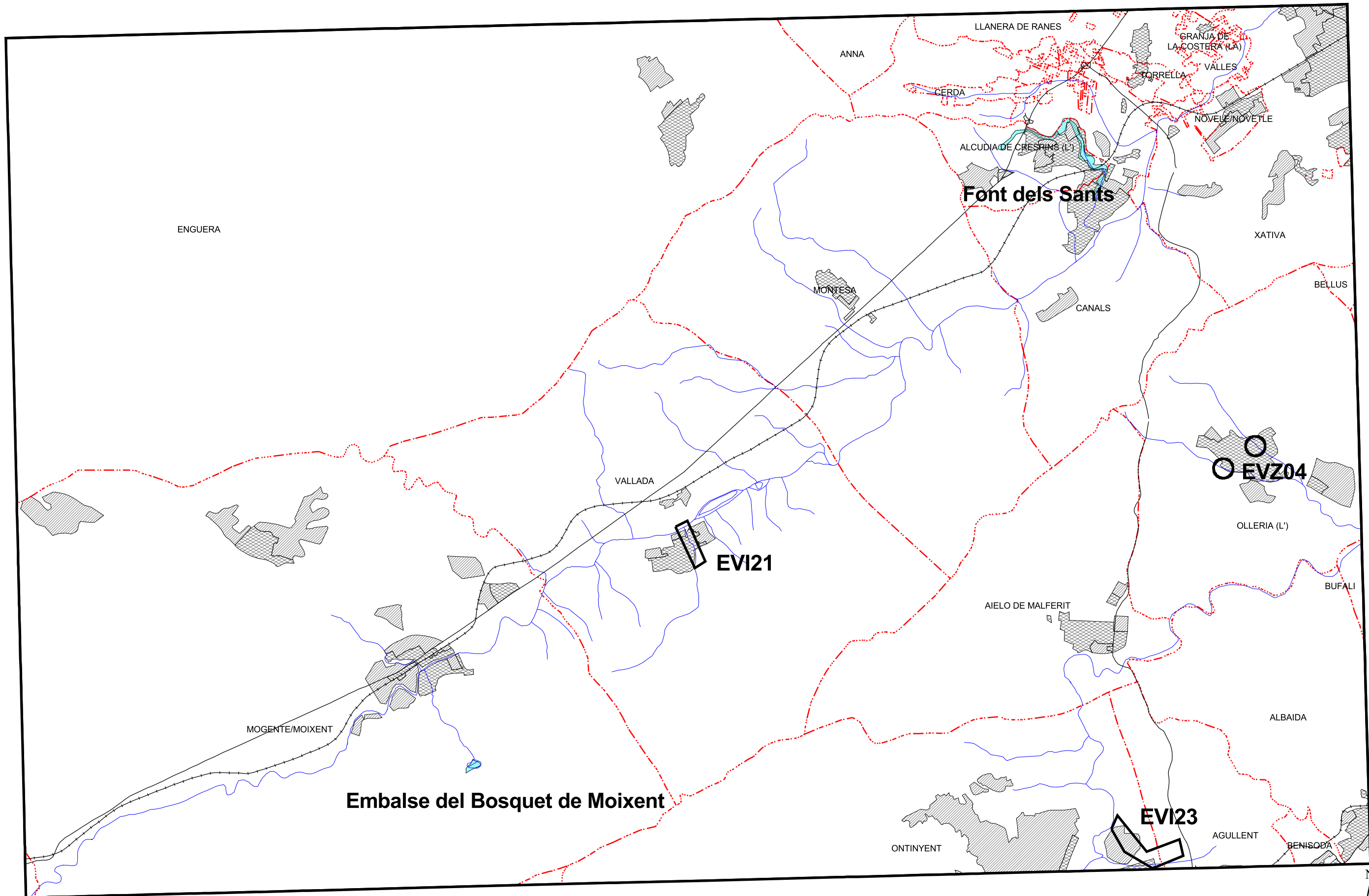
**CONSELLERIA D'OBRES PÚBLIQUES
URBANISME Y TRANSPORTS**
DIRECCIÓ GENERAL D'URBANISME I
ORDENACIÓ TERRITORIAL

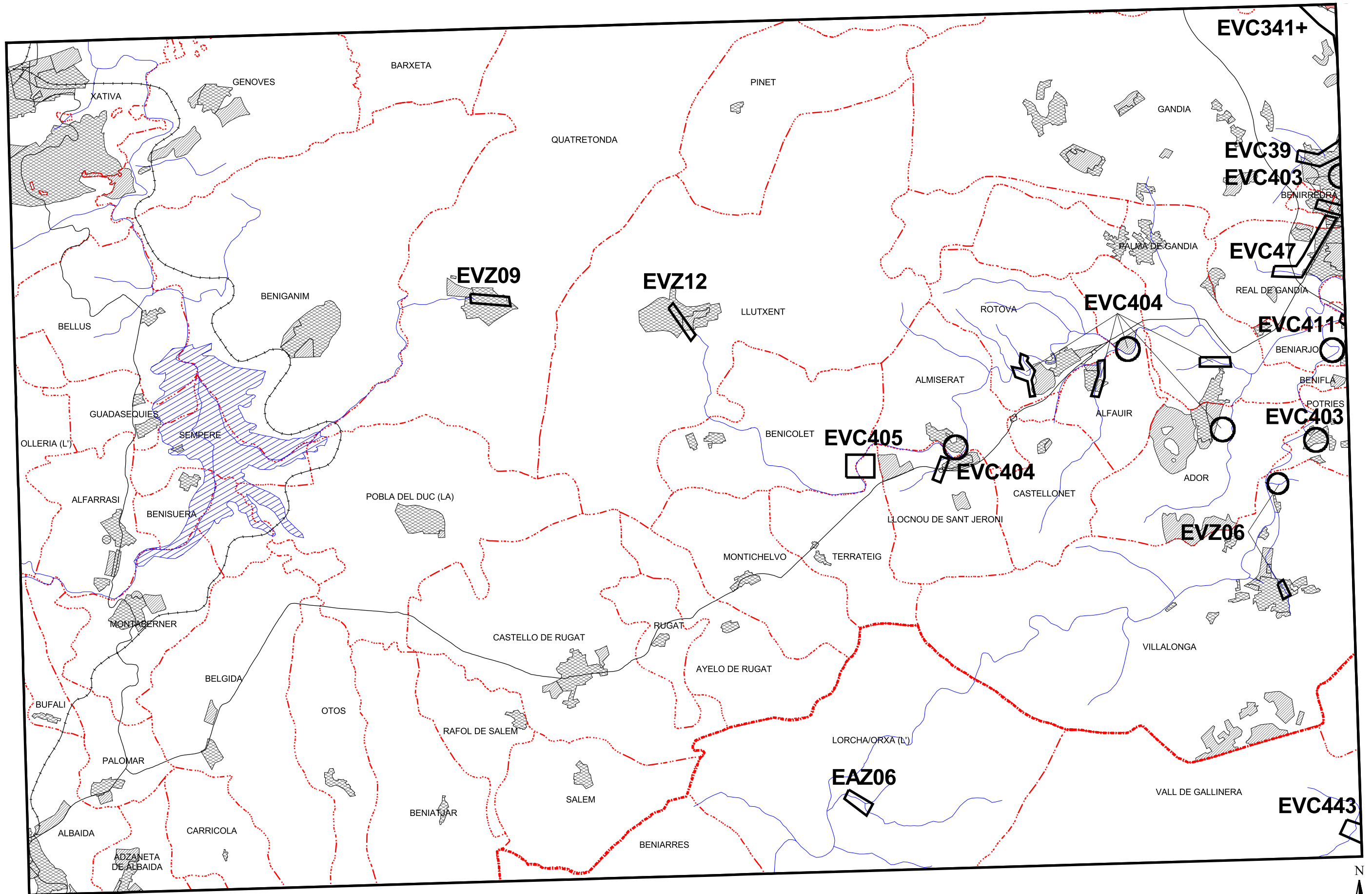
**ESTUDIO DE IMPACTO AMBIENTAL DEL
PLAN DE ACCIÓN TERRITORIAL DE CARÁCTER SECTORIAL
SOBRE PREVENCIÓN DEL RIESGO DE INUNDACIÓN
EN LA COMUNIDAD VALENCIANA**

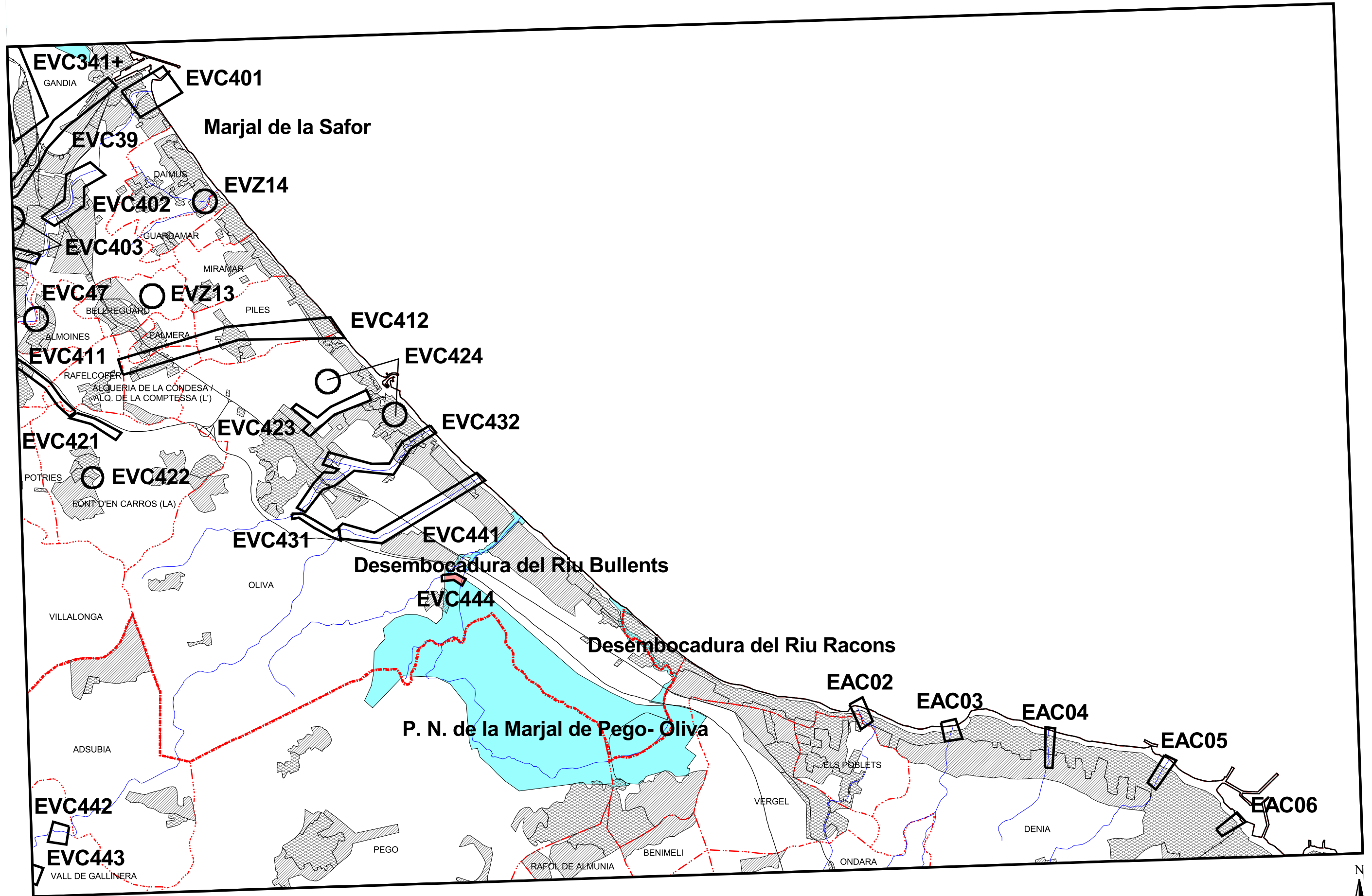
FECHA :
OCTUBRE 2002
ESCALA :
1:80000

**ZONAS DE INTERÉS AMBIENTAL
AFECTADAS POR ACTUACIONES
EN LA COMUNIDAD VALENCIANA**

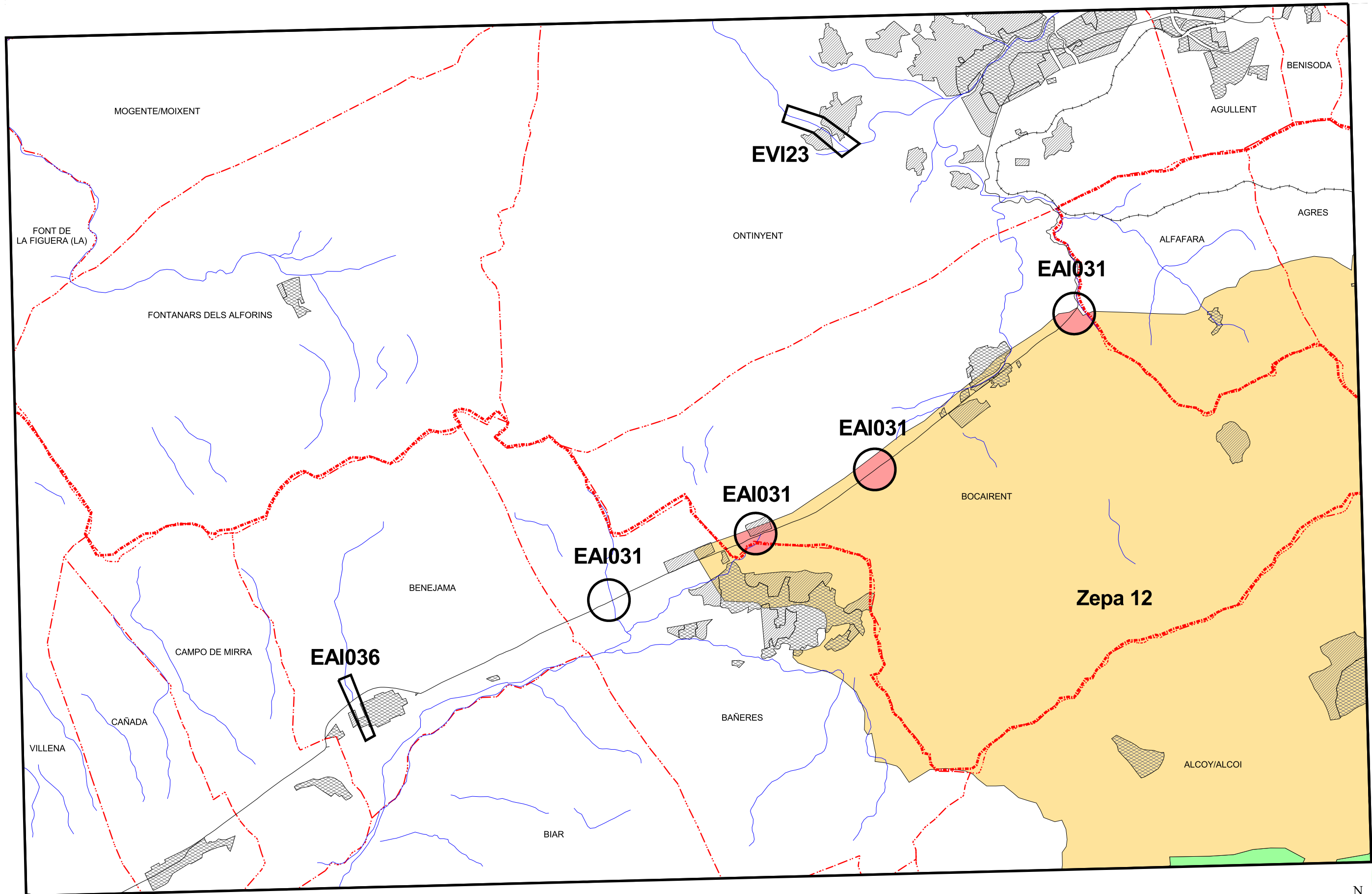
HOJA 1/50.000 Nº :
792-93











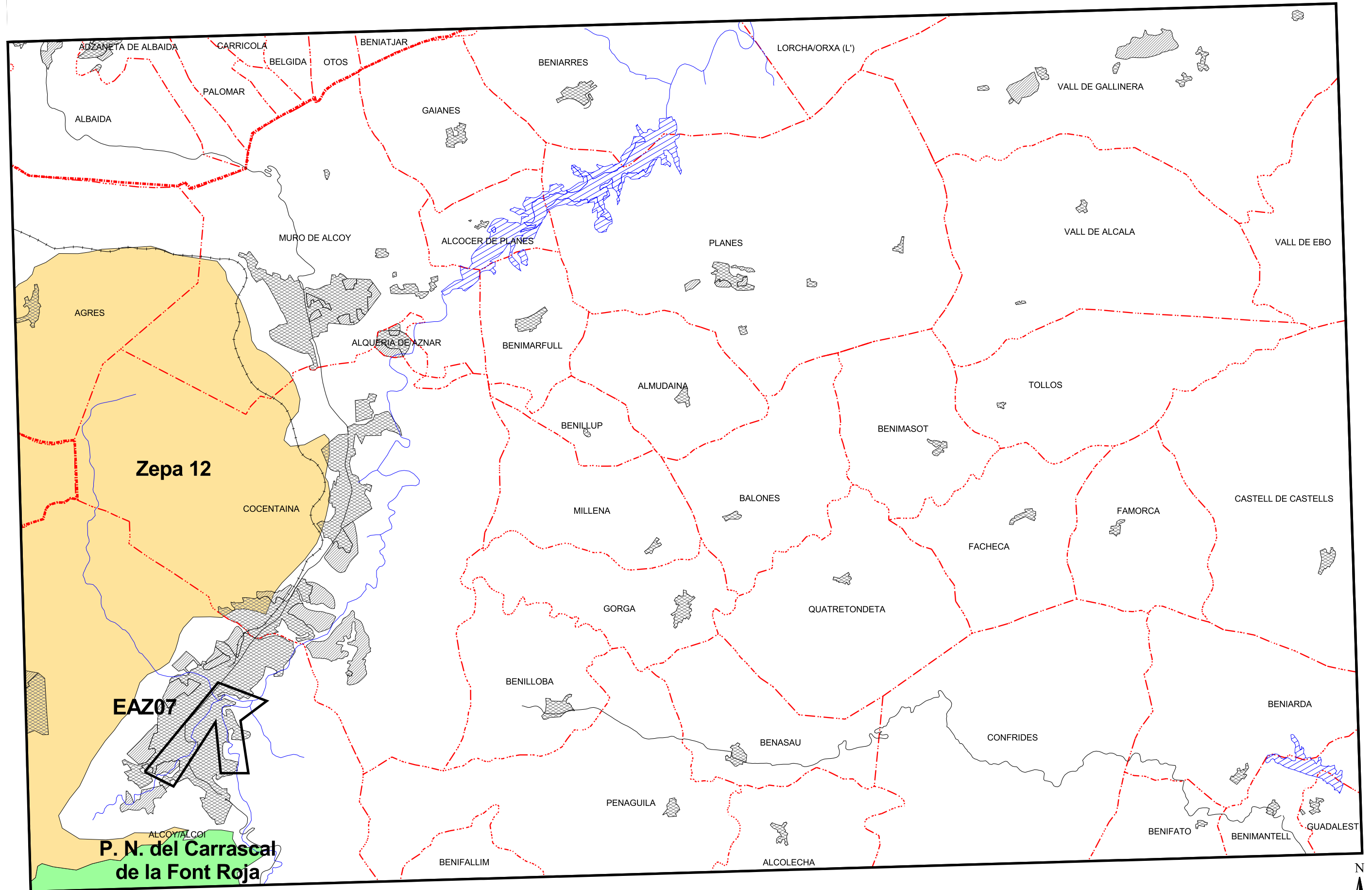
**CONSELLERIA D'OBRES PÚBLIQUES
URBANISME Y TRANSPORTS**
DIRECCIÓ GENERAL D'URBANISME I
ORDENACIÓ TERRITORIAL

**ESTUDIO DE IMPACTO AMBIENTAL DEL
PLAN DE ACCIÓN TERRITORIAL DE CARÁCTER SECTORIAL
SOBRE PREVENCIÓN DEL RIESGO DE INUNDACIÓN
EN LA COMUNIDAD VALENCIANA**

FECHA :
OCTUBRE 2002
ESCALA :
1:80000

**ZONAS DE INTERÉS AMBIENTAL
AFECTADAS POR ACTUACIONES
EN LA COMUNIDAD VALENCIANA**

HOJA 1/50.000 Nº :
820



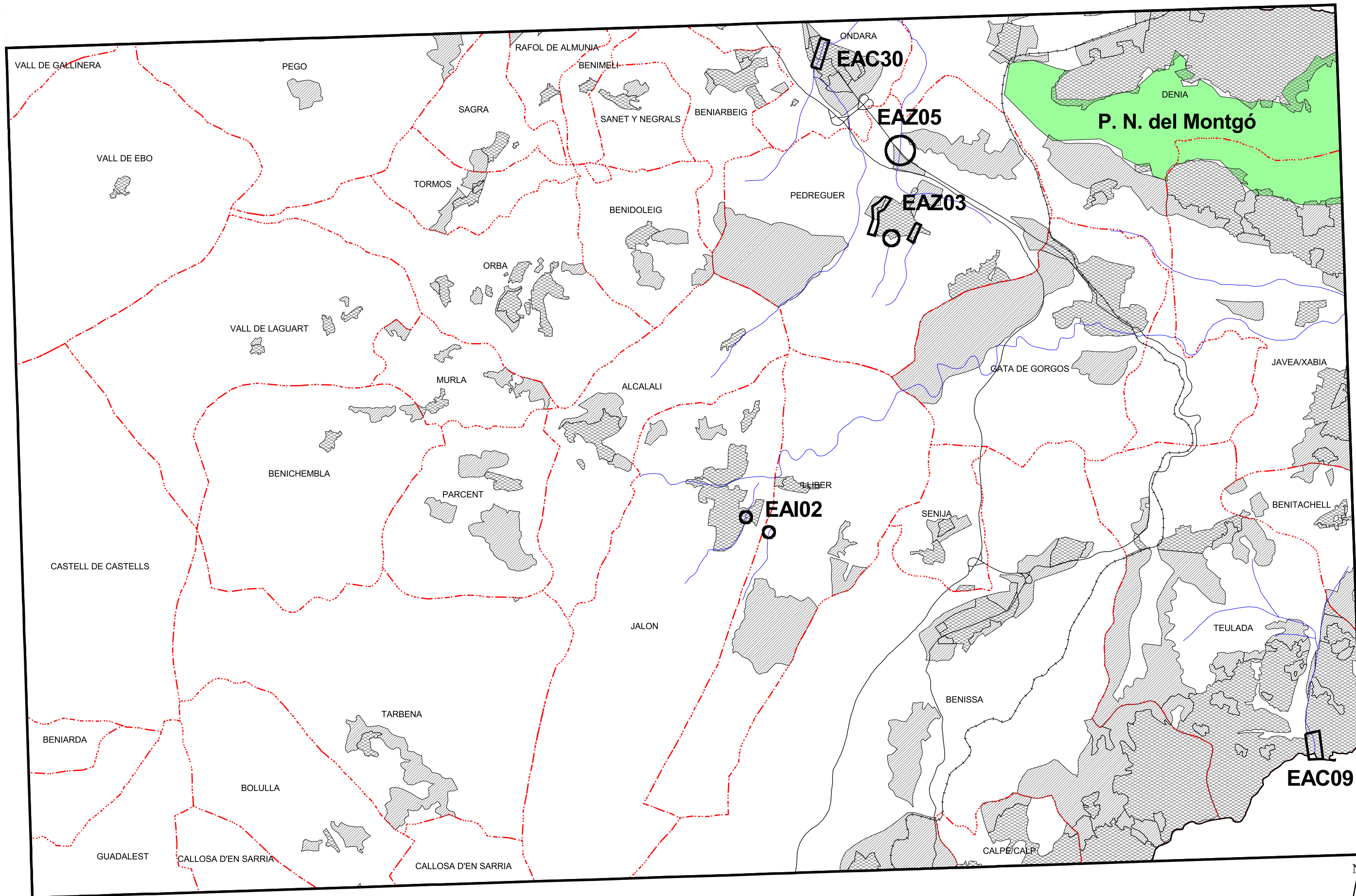
**CONSELLERIA D'OBRES PÙBLIQUES
 URBANISME Y TRANSPORTS**
 DIRECCIÓ GENERAL D'URBANISME I
 ORDENACIÓ TERRITORIAL

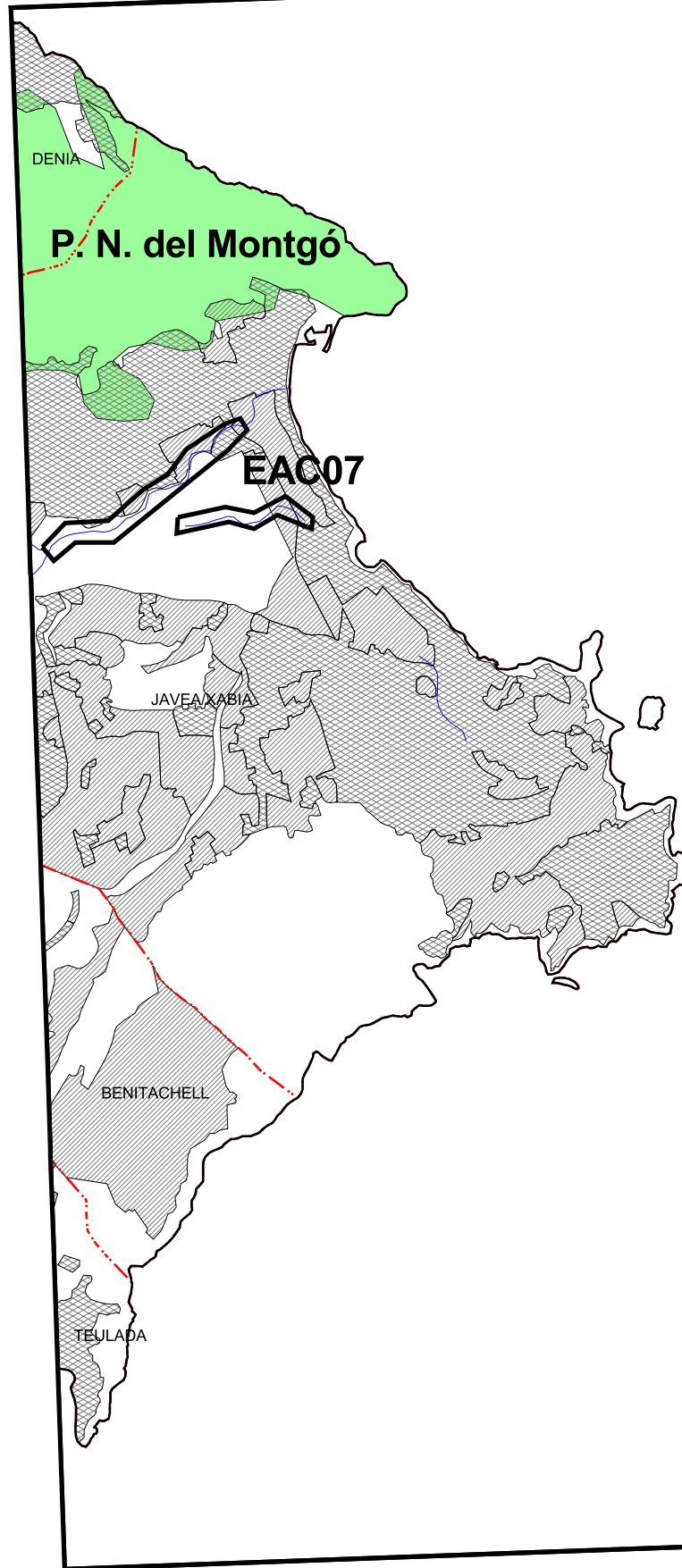
**ESTUDIO DE IMPACTO AMBIENTAL DEL
 PLAN DE ACCIÓ TERRITORIAL DE CARÀCTER SECTORIAL
 SOBRE PREVENCIÓ DEL RIESGO DE INUNDACIÓ
 EN LA COMUNIDAD VALENCIANA**

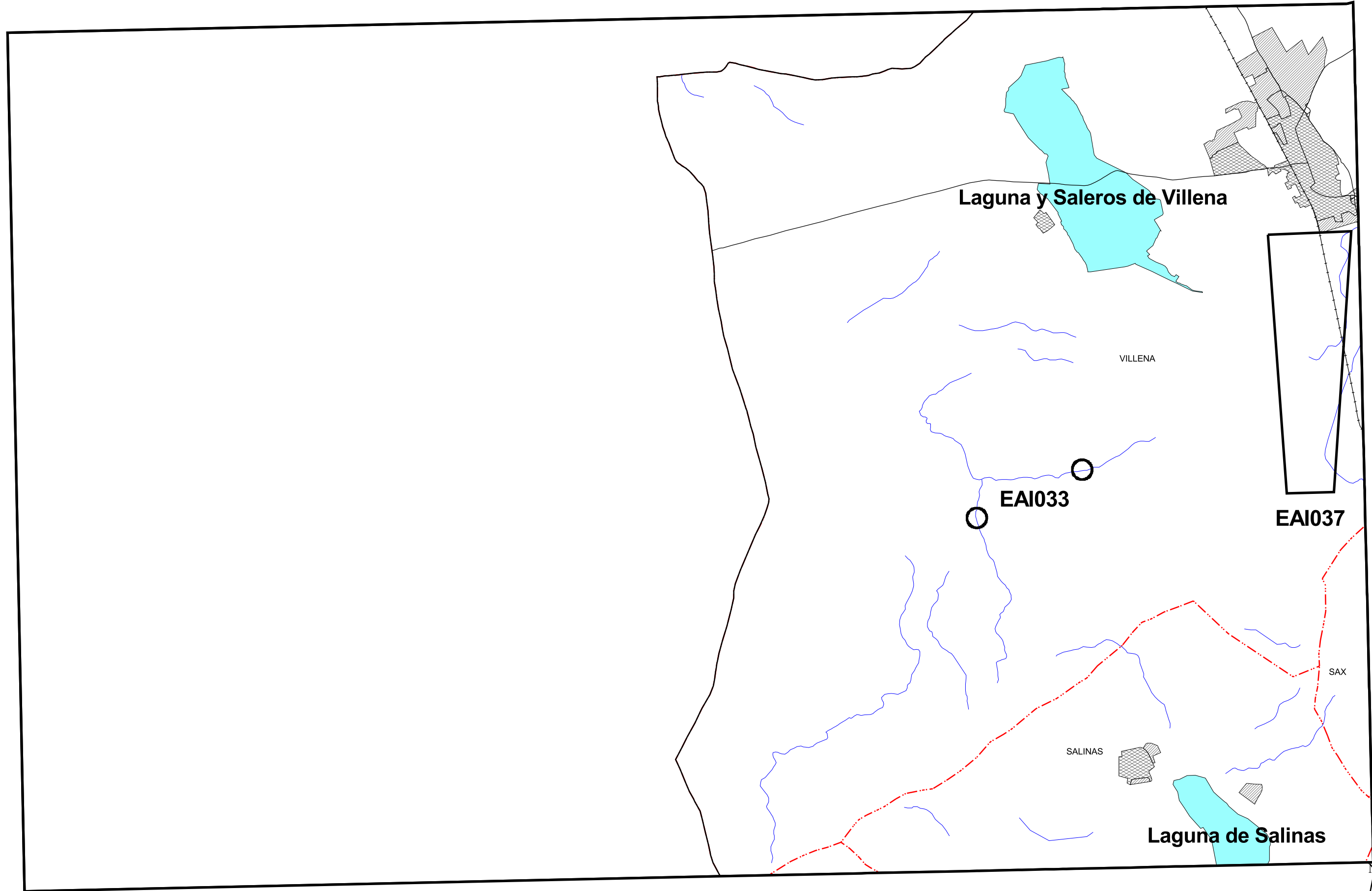
FECHA :
OCTUBRE 2002
 ESCALA :
1:80000

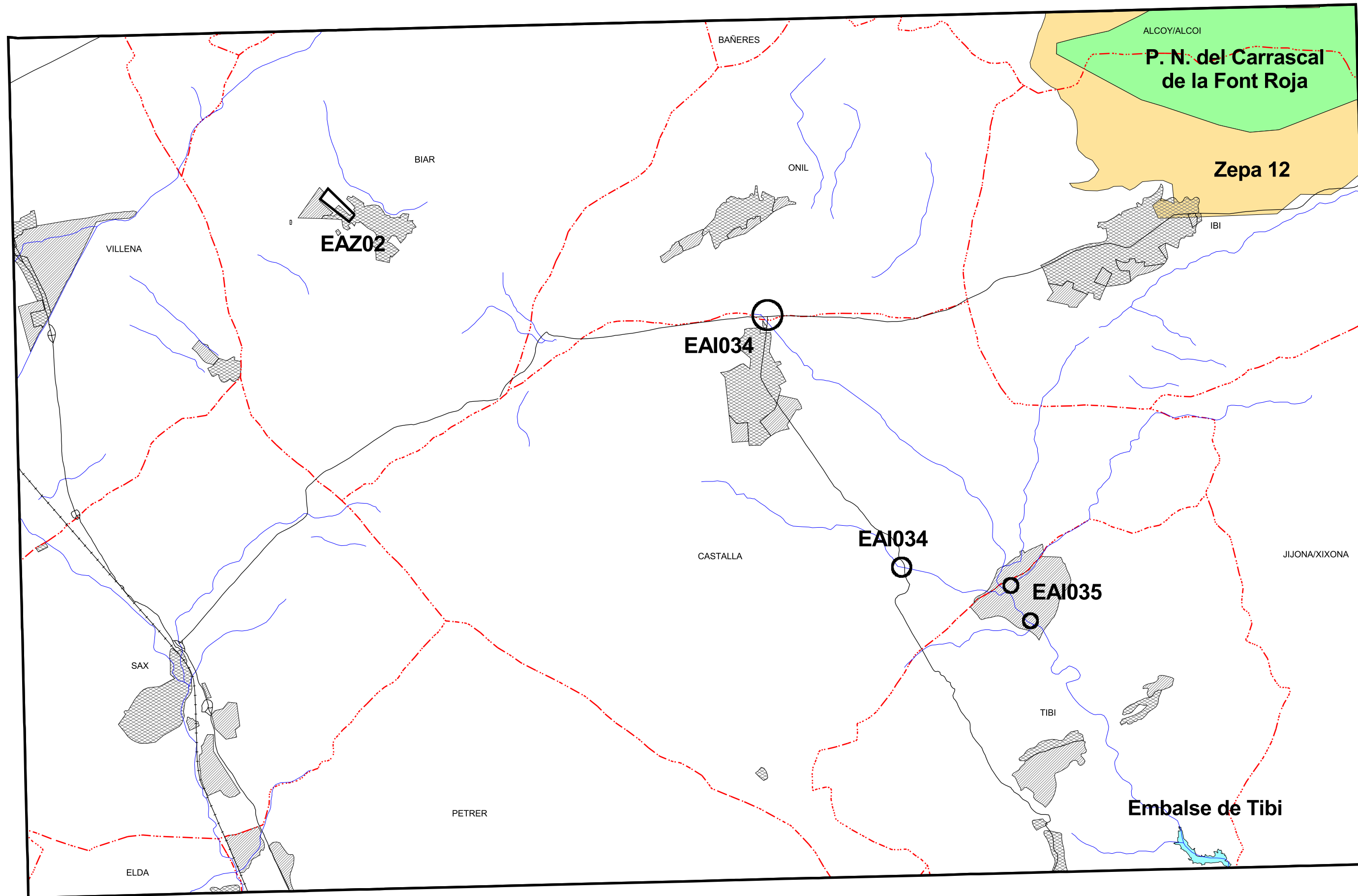
**ZONAS DE INTERÉS AMBIENTAL
 AFECTADAS POR ACTUACIONES
 EN LA COMUNIDAD VALENCIANA**

HOJA 1/50.000 Nº :
821









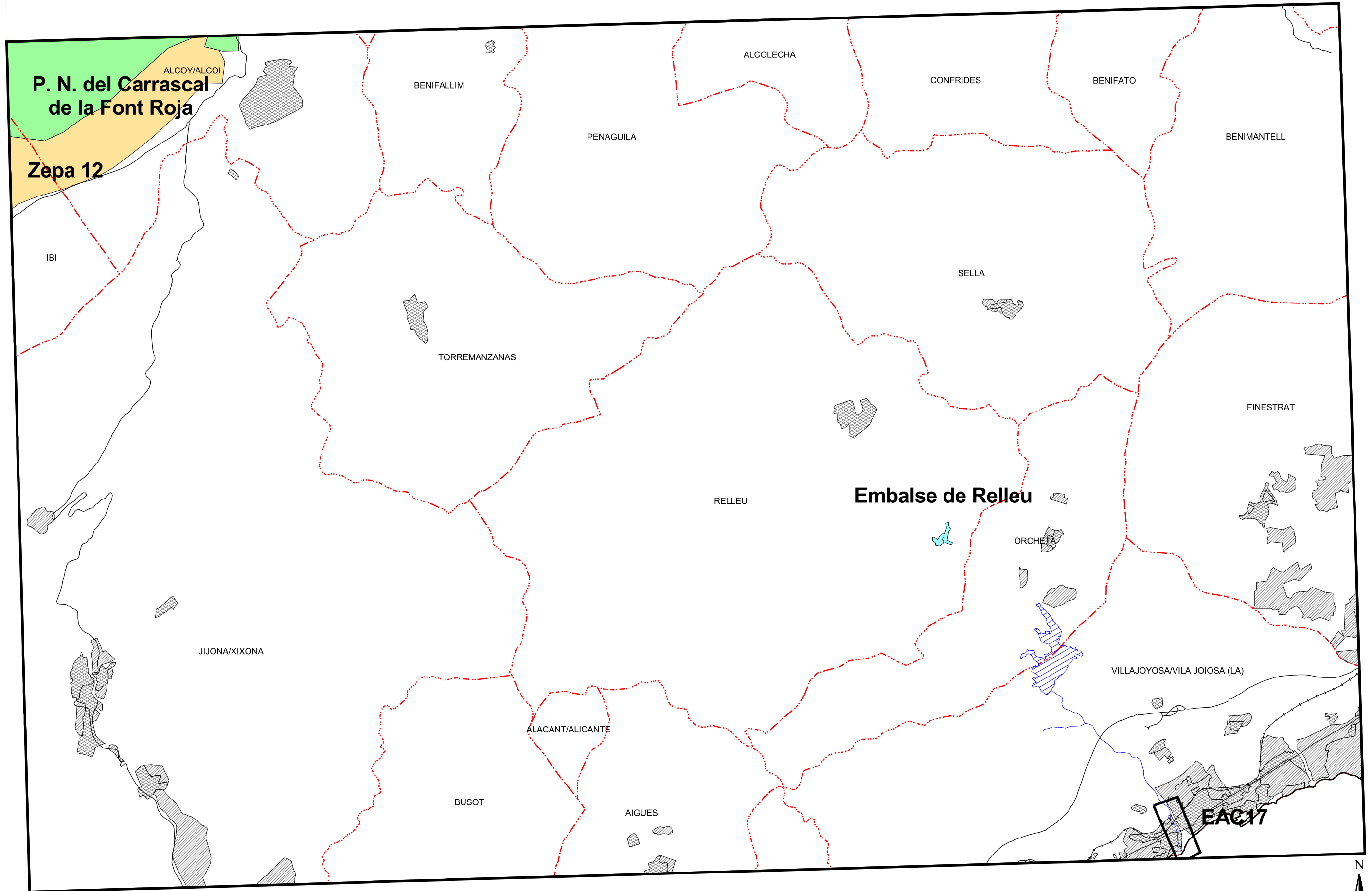
**CONSELLERIA D'OBRES PÚBLIQUES
URBANISME Y TRANSPORTS**
DIRECCIÓ GENERAL D'URBANISME I
ORDENACIÓ TERRITORIAL

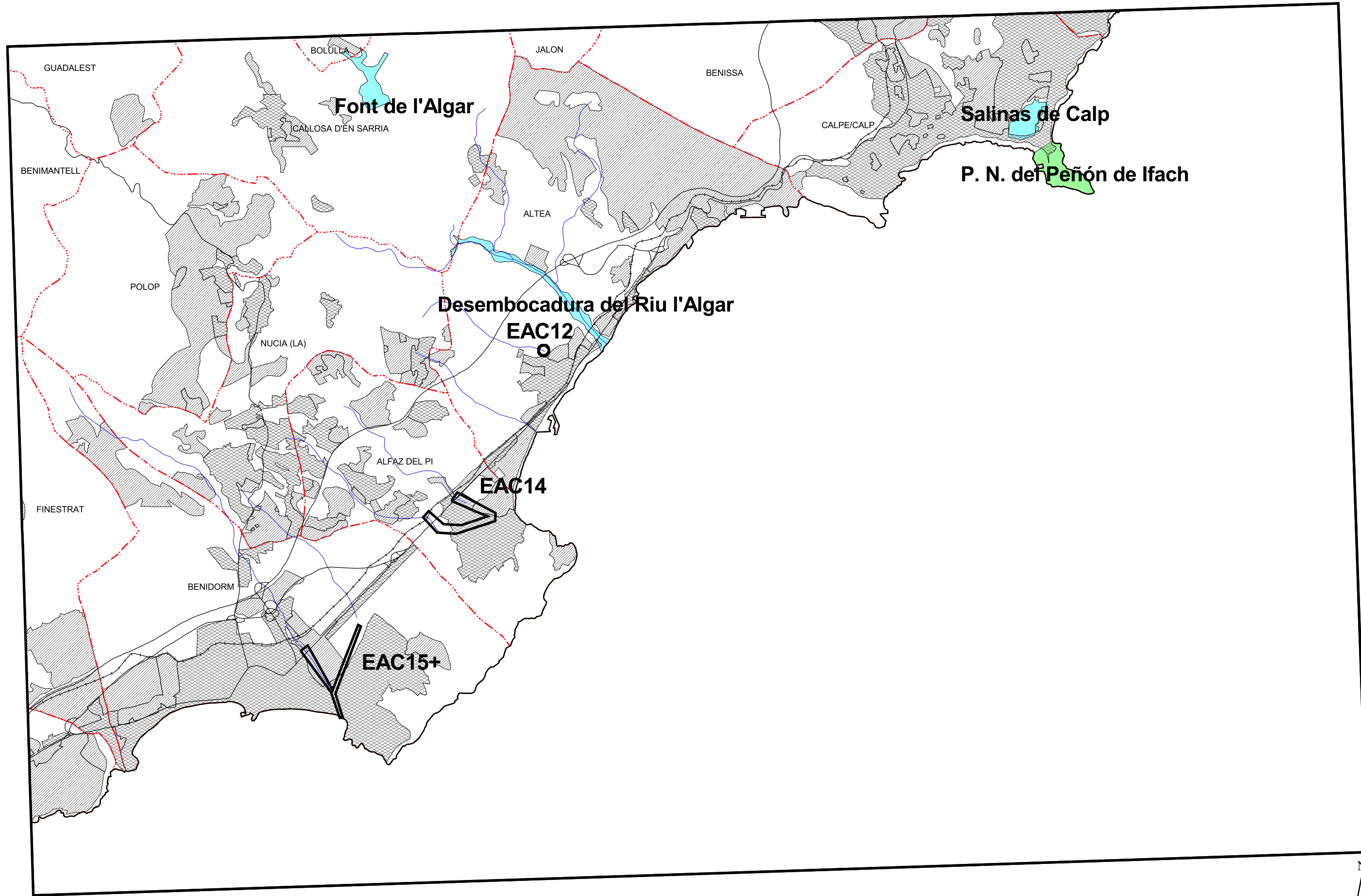
**ESTUDIO DE IMPACTO AMBIENTAL DEL
PLAN DE ACCIÓN TERRITORIAL DE CARÁCTER SECTORIAL
SOBRE PREVENCIÓN DEL RIESGO DE INUNDACIÓN
EN LA COMUNIDAD VALENCIANA**

FECHA :
OCTUBRE 2002
ESCALA :
1:80000

**ZONAS DE INTERÉS AMBIENTAL
AFECTADAS POR ACTUACIONES
EN LA COMUNIDAD VALENCIANA**

HOJA 1/50.000 Nº :
846





Laguna de Salinas

SALINAS

MONOVAR

PINOSO

ROMANA (LA)

ALGUENA

HONDON DE LAS NIEVES



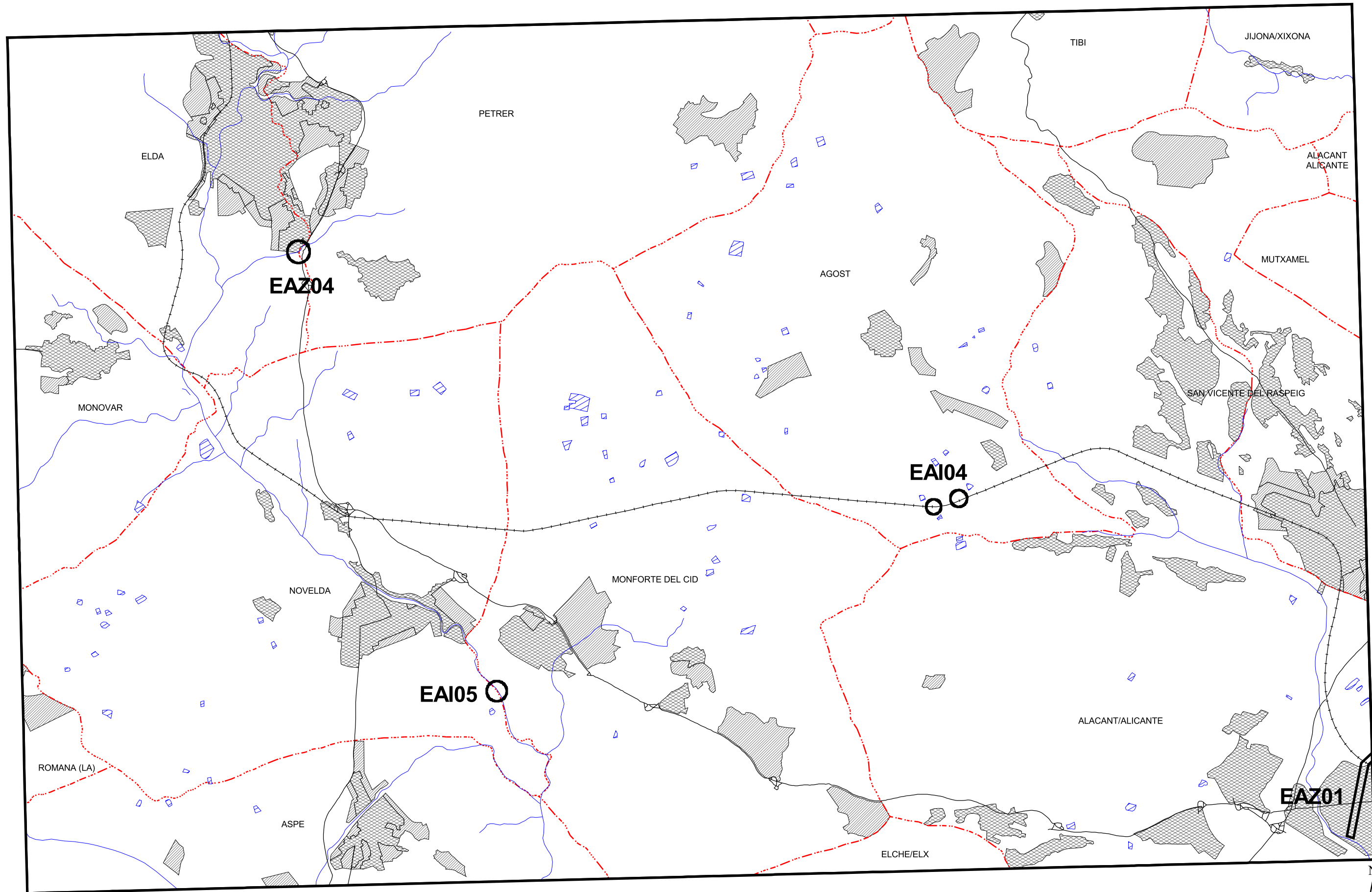
CONSELLERIA D'OBRES PÚBLIQUES
URBANISME Y TRANSPORTS
DIRECCIÓ GENERAL D'URBANISME I
ORDENACIÓ TERRITORIAL

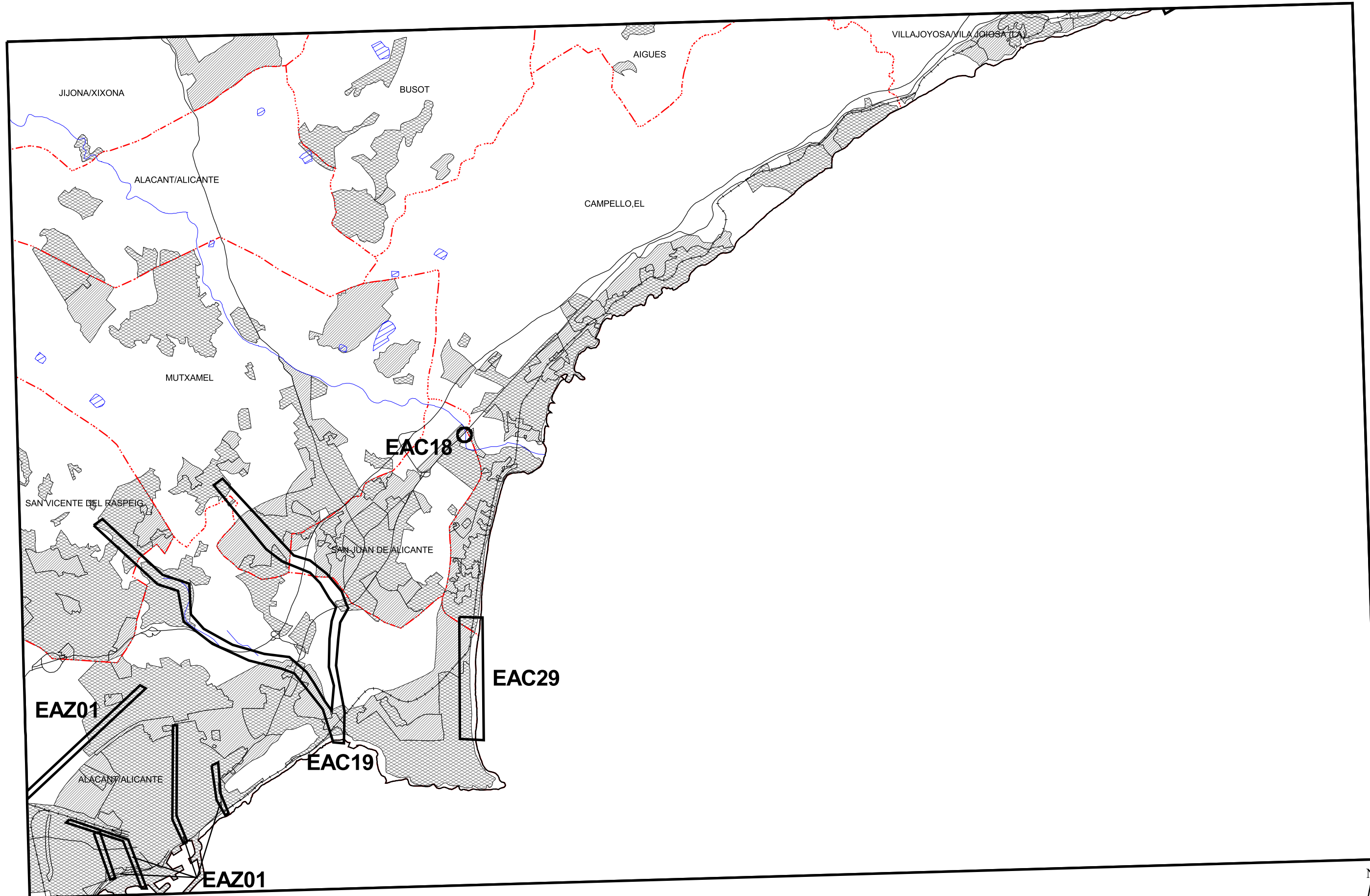
ESTUDIO DE IMPACTO AMBIENTAL DEL
PLAN DE ACCIÓN TERRITORIAL DE CARÁCTER SECTORIAL
SOBRE PREVENCIÓN DEL RIESGO DE INUNDACIÓN
EN LA COMUNIDAD VALENCIANA

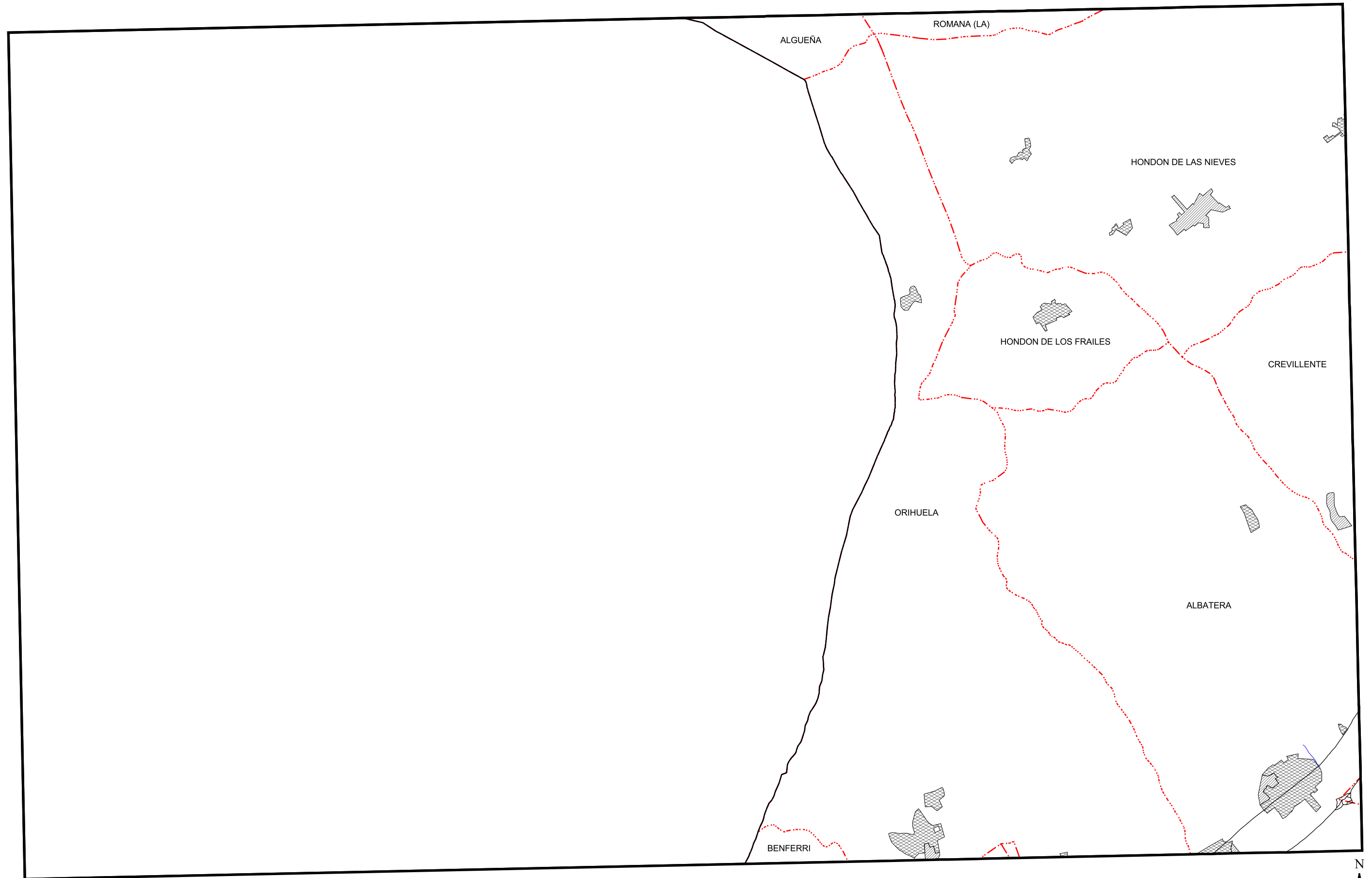
FECHA :
OCTUBRE 2002
ESCALA :
1:80000

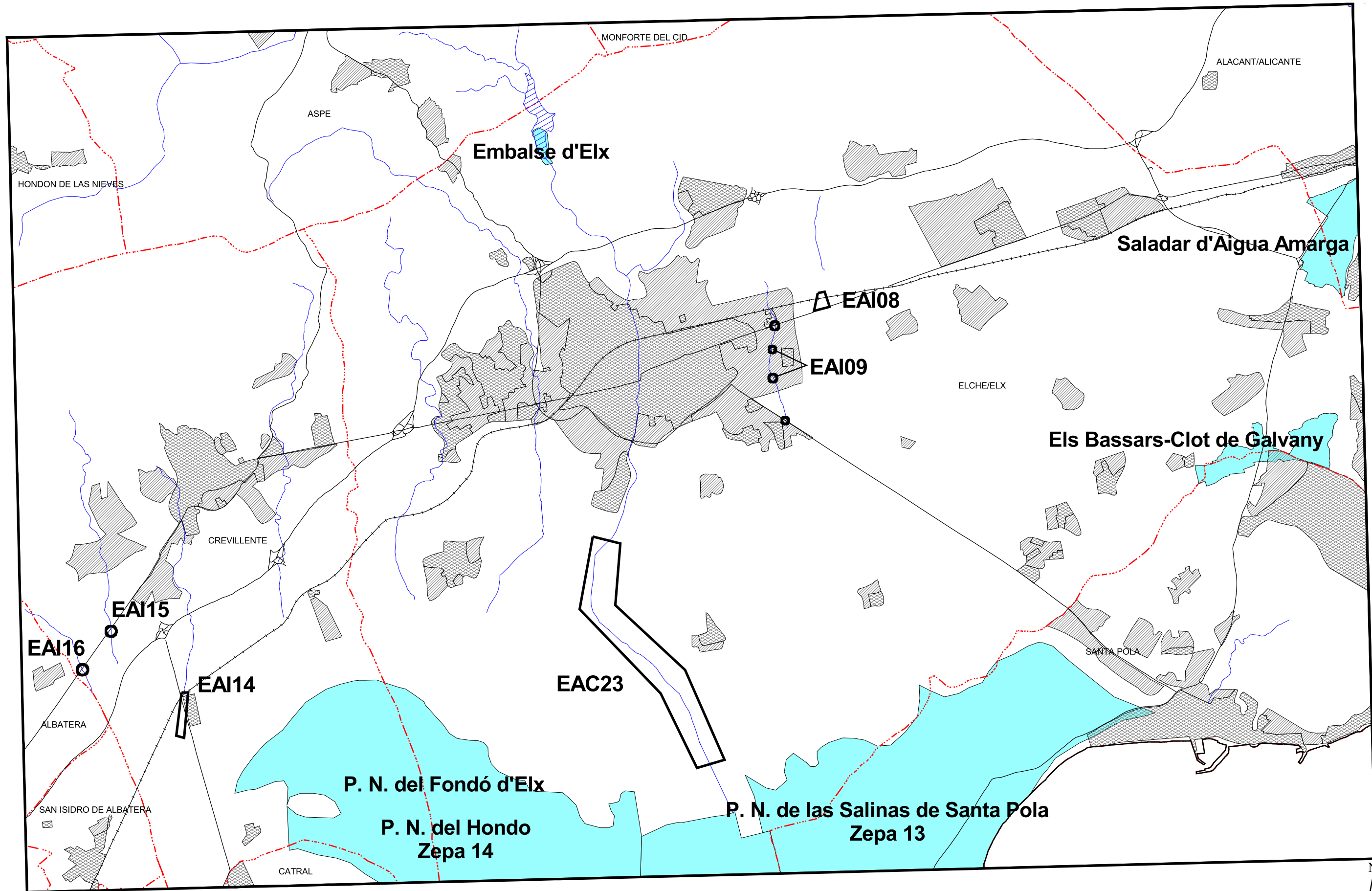
ZONAS DE INTERÉS AMBIENTAL
AFECTADAS POR ACTUACIONES
EN LA COMUNIDAD VALENCIANA


HOJA 1/50.000 Nº :
870

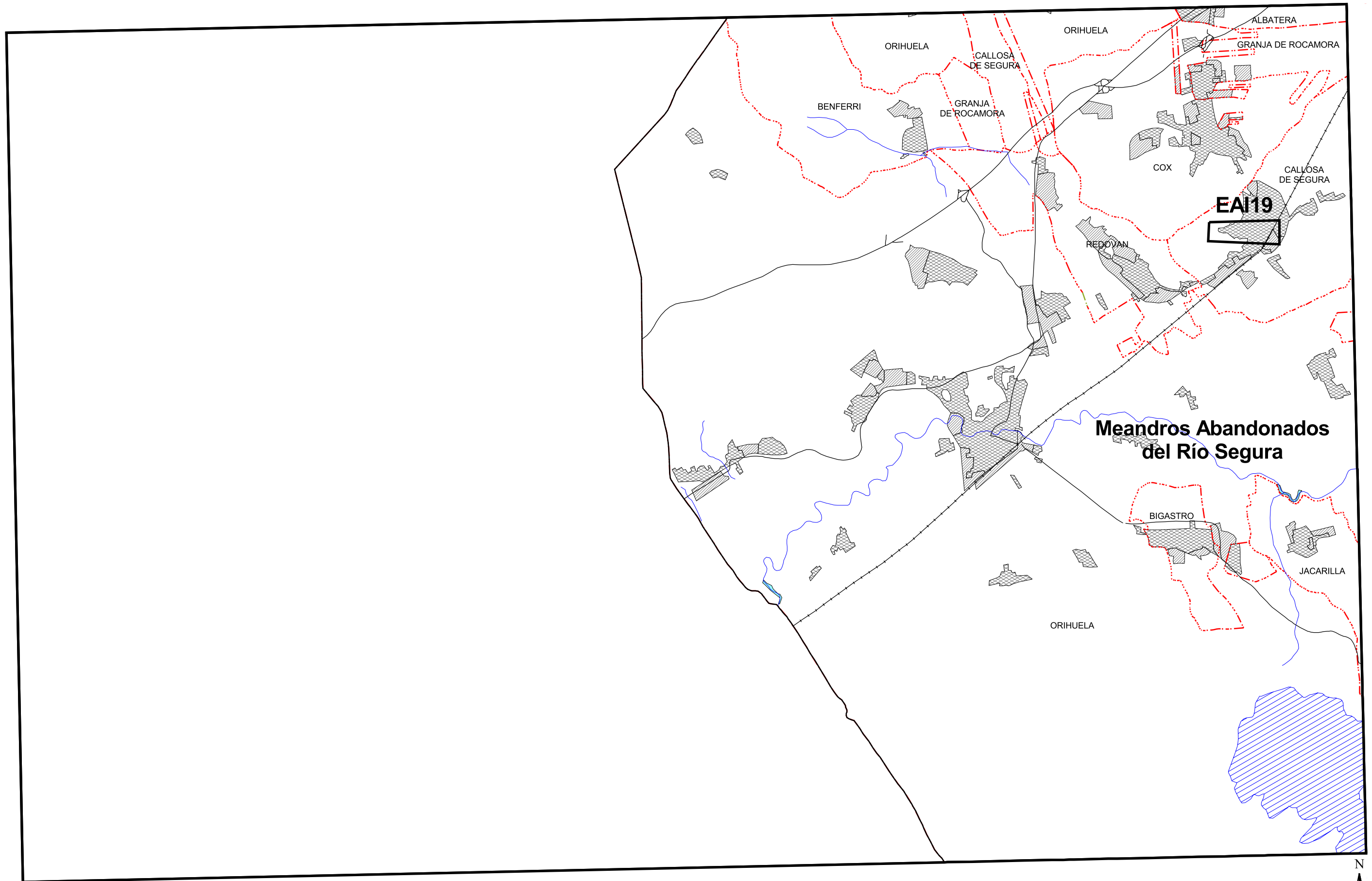


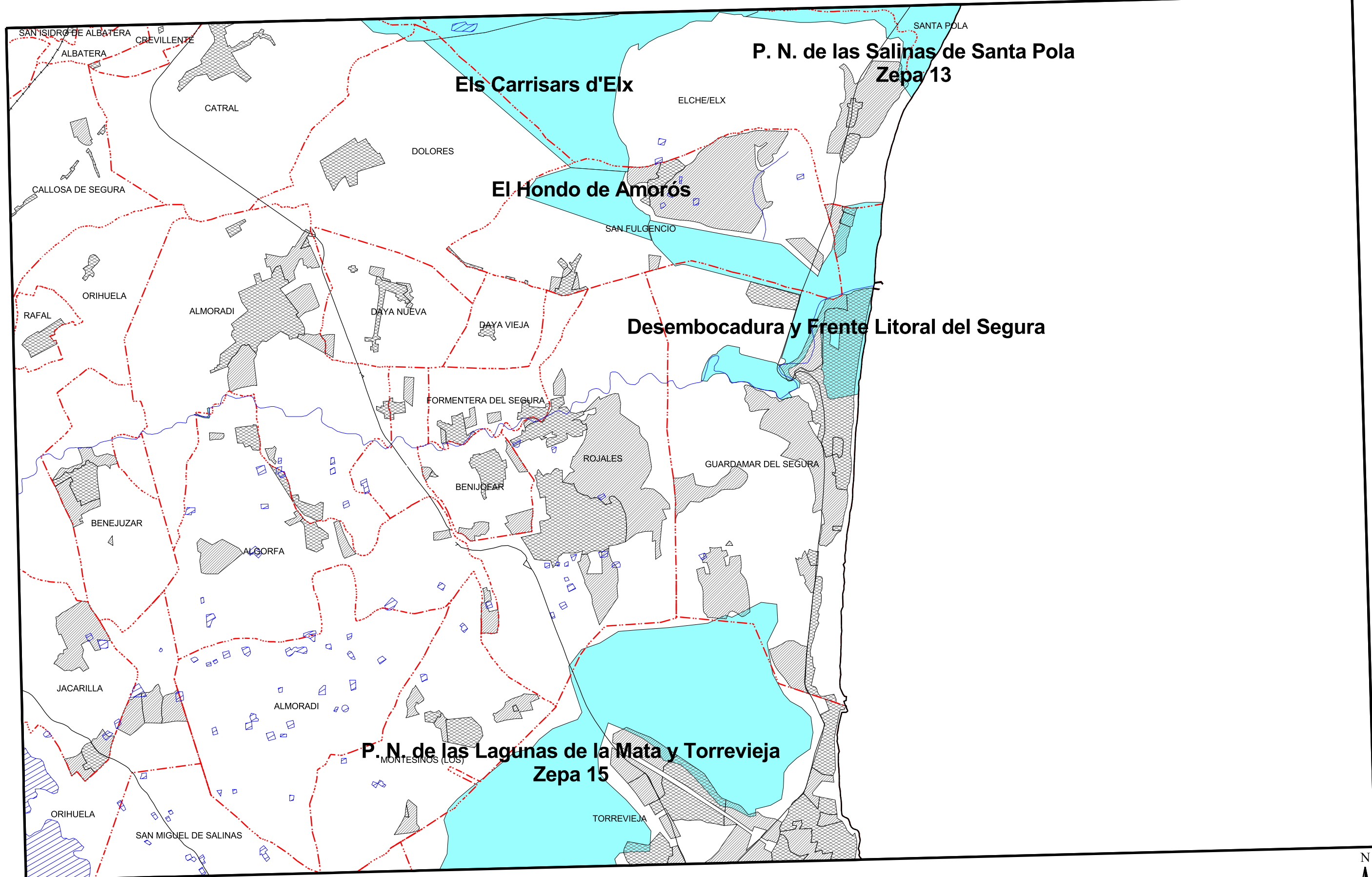


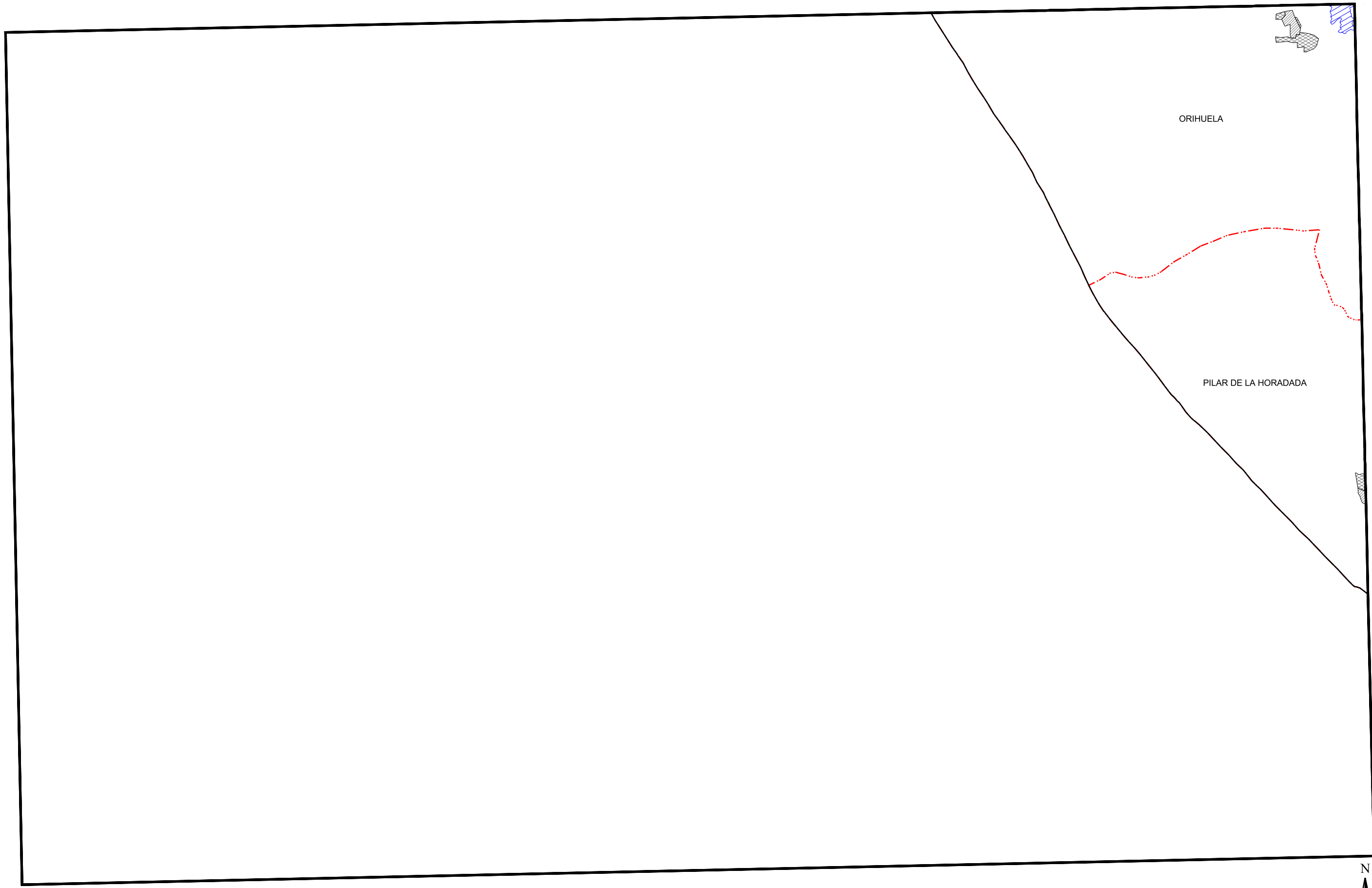








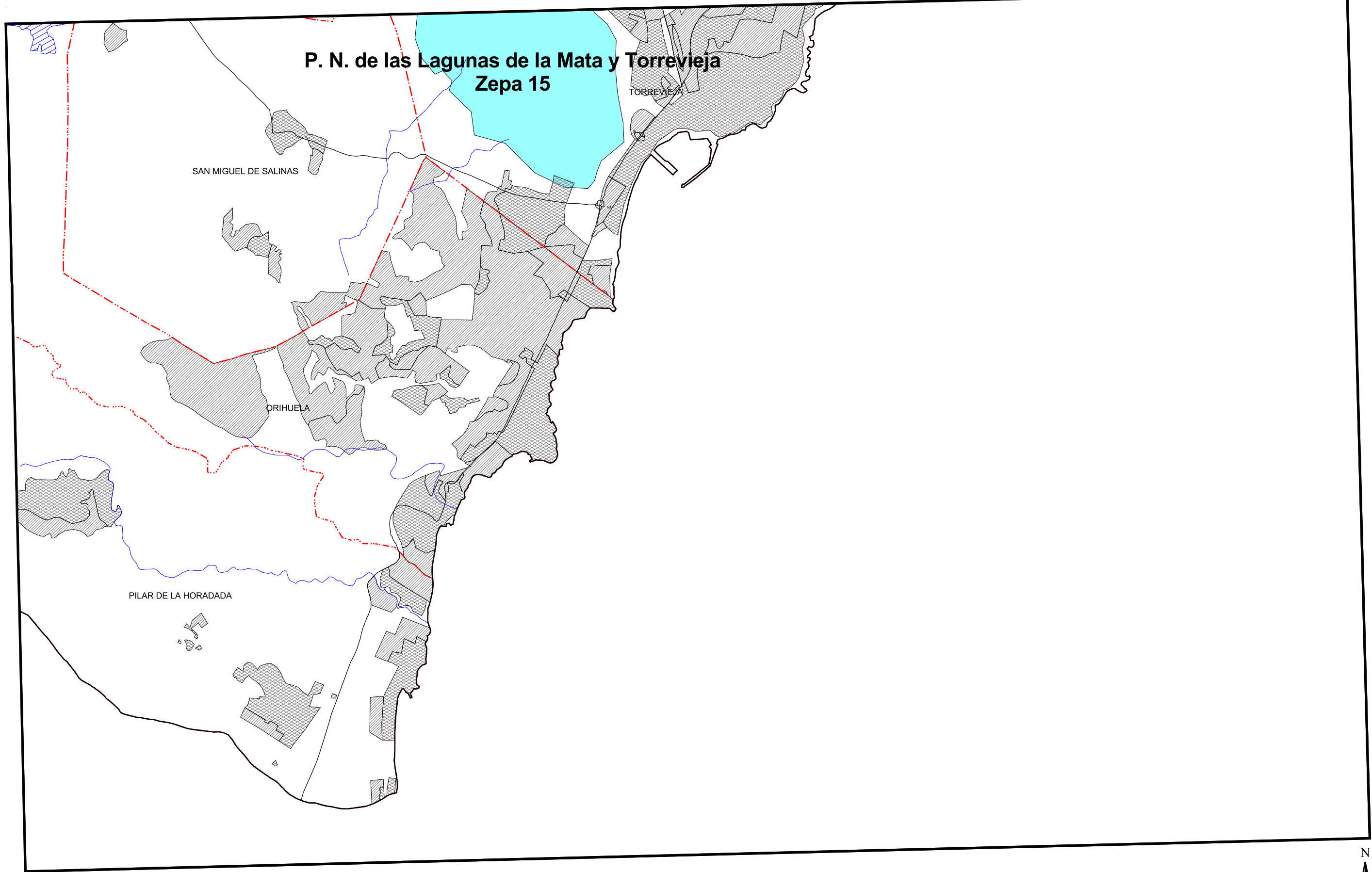




ORIHUELA

PILAR DE LA HORADADA







GENERALITAT VALENCIANA

CONSELLERIA D'OBRES PÚBLIQUES, URBANISME I TRANSPORTS

Direcció General d'Urbanisme i Ordenació Territorial



DOCUMENTO N° 5
ESTUDIO DE IMPACTO AMBIENTAL
Volumen 3
PLANOS