



GENERALITAT
VALENCIANA

PATTU

PROGRAMA DE AGILIZACIÓN Y
TRANSPARENCIA EN LA
TRAMITACIÓN URBANÍSTICA

¿Qué se puede tramitar?

- Inscripción en el Registro Autonómico de Instrumentos de Planeamiento Urbanístico (RAIP).
- Declaración de Interés Comunitario (DIC)".
- Elaboración del planeamiento general (APLAN), a su vez dividido en dos trámites:
 - Elaboración de Plan General.
 - Desarrollo y Modificaciones del Plan General.

Requisitos Previos

Para poder rellenar el formulario de solicitud debemos tener un navegador con la versión indicada en la siguiente tabla o una versión superior.

Sistema Operativo	Navegador
Windows XP	Mozilla Firefox 25+
	Google Chrome 24+
	Opera 18+
Windows Vista 7 y 8	Internet Explorer 11+
	Mozilla Firefox 25+
	Google Chrome 24+
	Opera 18+
Windows10	Microsoft Edge 13+
	Internet Explorer 11
	Mozilla Firefox 25+
	Google Chrome 24+
	Opera 18+
Linux Ubuntu 13.10	Mozilla Firefox 25+
	Google Chrome 24+
	Opera 18+
Mac OS X 10.5+	Safari 6+
	Mozilla Firefox 25+
	Google Chrome 24+

Requisitos Previos

- Además, en nuestro navegador, debemos tener **activado JavaScript**, las **Cookies habilitadas** e instalada la **versión 6 de Java o superior**.
- Para **comprobar** si tenemos JavaScript y las Cookies habilitadas podemos encontrar múltiples páginas en Internet, por ejemplo <https://www.whatismybrowser.com/>
- En la url <https://www.java.com/es/download/installed8.jsp> nos indicará si tenemos **Java instalado y su versión**, en caso de no tenerlo instalado o ser inferior a Java 6 podremos **bajar** la última versión desde la dirección <https://www.java.com/es/download/>

Estás en: Conselleria de Vivienda, Obras Públicas y Vertebración del Territorio > Urbanismo > **Tramitación telemática de expedientes y consultas: RAIP y DIC**

ÁREAS

- ▶ Actividades náuticas
- ▶ Arquitectura
- ▶ Carreteras
- ▶ Vías Ciclopeatonales
- ▶ Costas

TRAMITACIÓN TELEMÁTICA DE EXPEDIENTES Y CONSULTAS

- ▶ [Información de Declaración de Interés Comunitario \(DIC\)](#)
- ▶ [Información de Inscripción en el Registro Autonómico de Instrumentos de Planeamiento Urbanístico \(RAIP\)](#)
- ▶ [Tramitación Telemática](#)
- ▶ [Consulta de registros de Instrumentos de Planeamiento a partir de la entrada en vigor de la LOTUP](#)

Estás en: Conselleria de Vivienda, Obras Públicas y Vertebración del Territorio > Urbanismo > **Tramitación telemática de expedientes y consultas: RAIP y DIC**

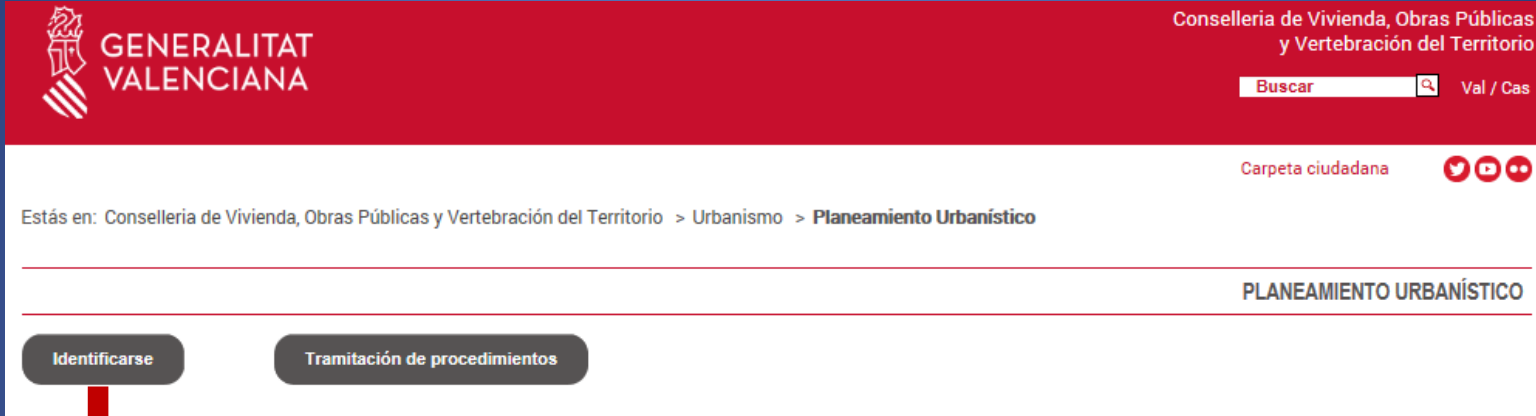
ÁREAS

- ▶ Actividades náuticas
- ▶ Arquitectura
- ▶ Carreteras
- ▶ Vías Ciclopeatonales
- ▶ Cartas

TRAMITACIÓN TELEMÁTICA DE EXPEDIENTES Y CONSULTAS

- ▶ [Información de Declaración de Interés Comunitario \(DIC\)](#)
- ▶ [Información de Inscripción en el Registro Autonómico de Instrumentos de Planeamiento Urbanístico \(RAIP\)](#)
- ▶ [Tramitación Telemática](#)
- ▶ [Consulta de registros de Instrumentos de Planeamiento a partir de la entrada en vigor de la LOTUP](#)

Identificarse



Conselleria de Vivienda, Obras Públicas y Vertebración del Territorio

Buscar Val / Cas

Carpeta ciudadana

Estás en: Conselleria de Vivienda, Obras Públicas y Vertebración del Territorio > Urbanismo > **Planeamiento Urbanístico**

PLANEAMIENTO URBANÍSTICO

Identificarse Tramitación de procedimientos

1º

¿Cómo desea acceder?

▶ Certificado digital

- **Certificado digital** emitido por una Autoridad de Certificación reconocida en la plataforma utilizada. Esta plataforma admite certificados digitales reconocidos ITU-T X.509 v3, emitidos por múltiples prestadores de servicios de certificación.



GENERALITAT VALENCIANA

Tramitación de procedimientos



GENERALITAT VALENCIANA

Conselleria de Vivienda, Obras Públicas y Vertebración del Territorio

Buscar

Val / Cas

Carpeta ciudadana



Estás en: Conselleria de Vivienda, Obras Públicas y Vertebración del Territorio > Urbanismo > **Planeamiento Urbanístico**

PLANEAMIENTO URBANÍSTICO

Zona Personal

Tramitación de procedimientos

1º

2º

TOTS

Inscripció en el registre

Elaboració de plans de desenvolupament i modificacions de plan...

Elaboració de PLANEJAMENT GENERAL

Declaració d'Interés Comunitari

Inscripció en el registre

Elaboració de plans de desenvolupament i modificacions de plans

Elaboració de PLANEJAMENT GENERAL

Declaració d'Interés Comunitari

RAIP

APLAN (D-M)

APLAN (PG)

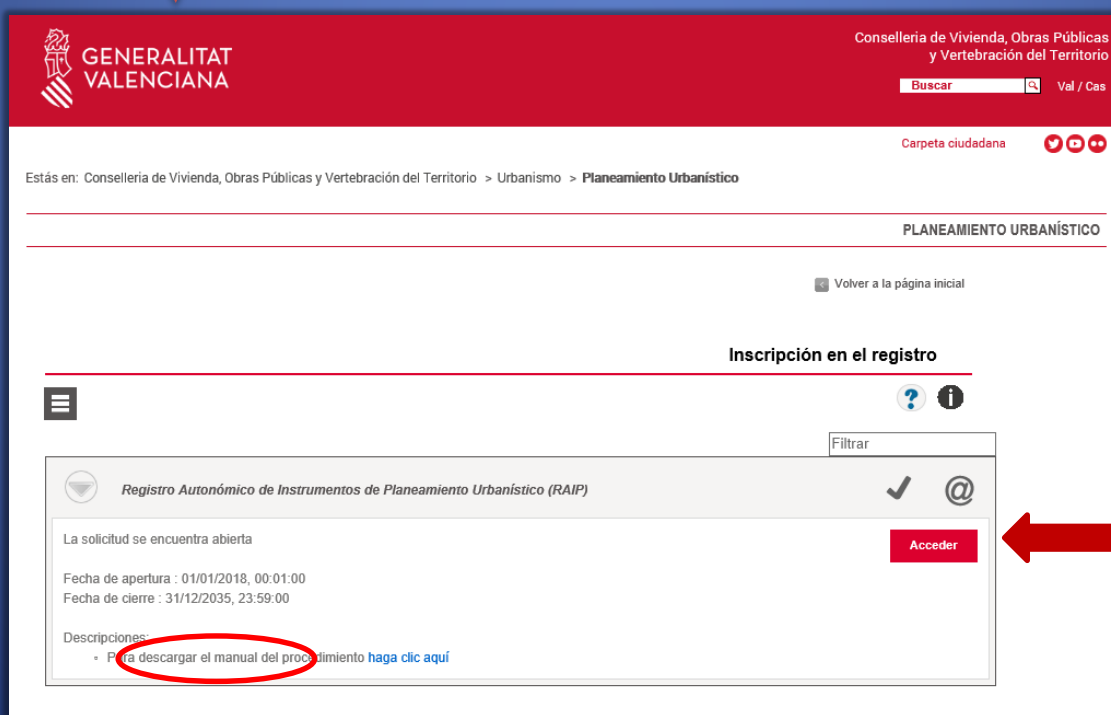
DIC



GENERALITAT
VALENCIANA

Registro Autonómico de Instrumentos de Planeamiento. (RAIP)

TOTS	Inscripció en el registre	Elaboració de plans de desenvolupament i modificacions de plan...	Elaboració de PLANEJAMENT GENERAL	Declaració d'Interés Comunitari
	Inscripció en el registre	Elaboració de plans de desenvolupament i modificacions de plans	Elaboració de PLANEJAMENT GENERAL	Declaració d'Interés Comunitari



Conselleria de Vivienda, Obras Públicas y Vertebración del Territorio

Buscar Val / Cas

Carpeta ciudadana

Estás en: Conselleria de Vivienda, Obras Públicas y Vertebración del Territorio > Urbanismo > **Planeamiento Urbanístico**

PLANEAMIENTO URBANÍSTICO

Volver a la página inicial

Inscripción en el registro

Filtrar

Registro Autonómico de Instrumentos de Planeamiento Urbanístico (RAIP)

La solicitud se encuentra abierta

Fecha de apertura : 01/01/2018, 00:01:00
Fecha de cierre : 31/12/2035, 23:59:00

Descripciones:

- Para descargar el manual del procedimiento [haga clic aquí](#)

Acceder

1

Dades generals | Dades tècniques del document | Reserves de sòl dotacional | Variació Dotacions | Variació classes de sòl i usos del sòl | Acaba

Dades generals

Provincia *

Municipi * Codi

Nre. Habitants

Any INE

Superfície (ha)

Codi expedient ajuntament

Denominació *

Figura *

Tràmit *

Promotor

Legislació urbanística

Acord Òrgan Ambiental

Acord Exp. Pública

DOGV - exposició pública

Data Aprovació Definitiva *

Òrgan resolutori *

Pla General Vigent

Any

Índex Ningún archivo seleccionado.

Documentació administrativa Ningún archivo seleccionado.

Documentació tècnica Ningún archivo seleccionado.

* Camps obligatoris

Següent >

Còpia temporal (Mostra o oculta el bloc)

Ningún archivo seleccionado.

PGM-Pla general Mancomunat
PGE-Pla General Estructural
PGD-Pla General Detallat
PG-Pla General
NNSS-Normes Subsidiàries
PDSU-Delimitació de Sòl Urbà
PP-Pla Parcial
PE-Pla Especial
PEP-Pla Especial de Protecció
PERI-Pla Especial de Reforma Interior
PEPRI-Pla Especial de Protecció i Reforma Interior
PRI-Pla de Reforma Interior
CAT-Catàleg
ED-Estudi de Detall

PLAN-PLAN-Document del pla
MOD-MOD-Modificació

1-LOTUP
2-LUV
3-LRAU
4-Altres

AJUNTAMENT-Ajuntament

PGD-Pla General Detallat
PG-Pla General
NNSS-Normes Subsidiàries
DSU-Delimitació de Sòl Urbà
PGE-Pla General Estructural
PGM-Pla General Mancomunat

2

Dades generals | Dades tècnics del document | Reserves de sòl dotacional | Variació Dotacions | Variació classes de sòl i usos del sòl | Acaba

Dades tècnics del document

Superfície del sector / afectada (m ²)	500000	Ús predominant	RE-Residencial
Reclassifica SNU	<input type="radio"/> Sí <input checked="" type="radio"/> No	Superfície SNU reclassificada (m ²)	
Edificabilitat bruta (m ²)	225000	Índex d'edificabilitat bruta, IEB (m ² /m ² s)	0.45
Edificabilitat residencial (m ²)	200000	Índex d'edificabilitat residencial (m ² /m ² s)	0.4
Edificabilitat terciari (m ²)	25000	Índex d'edificabilitat terciari (m ² /m ² s)	0.05
Edificabilitat industrial (m ²)	0	Índex d'edificabilitat industrial (m ² /m ² s)	0
Nre. total d'habitatges nous (habitatges)	2000	Nre. habitatges VPP nous (habitatges)	600
Variació de la població (hb)	4200		
Gestió	<input type="radio"/> Directa <input checked="" type="radio"/> Indirecta		
Tipus de modificació			
Descripció resumida de la modificació	Ordenación pormenorizada del Sector 1 de las Normas Subsidiarias de Urbanismo. El plan parcial desarrolla el sector sin modificar la ordenación estructural establecida en la ficha del planeamiento general, establecido por las normas subsidiarias, homologadas sectorialmente en este ámbito. <small>Longitud máxima restant: 300</small>		
Observacions	La competencia para la aprobación definitiva de este plan corresponde al Ayuntamiento, puesto que desarrolla la ordenación pormenorizada del sector, no modificando la ordenación estructural del planeamiento vigente. <small>Longitud máxima restant: 300</small>		

* Camps obligatoris

< Anterior

Següent >

Còpia temporal (Mostra o oculta el bloc) ▾

Emmagatzemar al meu ordinador

Carregar l'estat des d'un fitxer

Examinar... Ningún archivo seleccionado.

RE-Residencial
IN-Industrial
IN-PRO-Industrial productiu
IN-ALM-Industrial emmagatzematge
IN-LOG-Industrial logístic
TR-Terciari
TR-COM-Terciari comercial
TR-HTL-Terciari hotelier/residencial
TR-OFC-Terciari oficines
TR-REC-Terciari recreatiu
DO-Dotacional
SINDES-Sense desagregar

1-Zonificació/usos
2-Classificació/reclassificació
3-Alineacions i rasants
4-Proteccions Patrimoni
5-Normes urbanístiques/ordenances
6-Delimitació sectors/UE/ARA
7-Sòl No Urbanitzable
8-Indicadors i/o directrius
9-Dotacions i/o equipaments
10-Altres

3

Dades tècnics del document Reserves de sòl dotacional Variació Dotacions Variació classes de sòl i usos del sòl Acabar


Reserves de sòl dotacional


	Xarxa primària	Xarxa secundària	Variació xarxa primària	Variació xarxa secundària
Parcs i jardins (m ²)	21000	31000	0	31000
Xarxa viària (m ²)	10000	200000	0	200000
Equipaments (m ²)	0	40000	0	40000

* Camps obligatoris

< Anterior Següent >

Còpia temporal (Mostra o oculta el bloc)

 Emmagatzemar al meu ordinador

 Carregar l'estat des d'un fitxer

Examinar... Ningún archivo seleccionado.

Formulario de Solicitud

RAIP



Reserves de sòl dotacional Variació Dotacions Variació classes de sòl i usos del sòl Acabar


Variació Dotacions


	Xarxa primària	Xarxa secundària
Parcs	21000	
Jardins		31000
Àrees de jocs		
Sense desagregar		
Total Zones verds	21000	31000
Xarxa Viària	10000	150000
Aparcaments		50000
Sense desagregar		
Total xarxa viària	10000	200000
Proteccions Patrimoni		30000
Cultural		
Esportiu-recreatiu		
Esportiu golf		
Sanitari		
Assistencial		
Administratiu-institucional		10000
Residencial		
Múltiple		
Infraestructures hidràuliques		
Infraestructures de transports		
Infraestructures de servicis urbans		
Infraestructures de tractament de residus		
Infraestructures de seguretat		
Infraestructures genèric		
Altres		
Sense desagregar		
Total equipaments		40000
Total dotacions	31000	271000

* Camps obligatoris

< Anterior Següent >

Còpia temporal (Mostreja còpia en PDF)

 Emmagatzemar al meu ordinador

 Carregar l'estat des d'un fitxer

Examinar... Ningún archivo seleccionado.



Variació Dotacions Variació classes de sòl i usos del sòl Acabar

Variació classes de sòl i usos del sòl


	Residencial	Industrial	Terciari
Sòl urbà (m ²)	<input type="text"/>	<input type="text"/>	<input type="text"/>
Sòl urbanitzable (m ²)	<input type="text" value="500000"/>	<input type="text"/>	<input type="text"/>


	Comú	Protegit
Sòl no urbanitzable (m ²)	<input type="text"/>	<input type="text"/>

* Camps obligatoris

< Anterior Següent >

Còpia temporal (Mostra o oculta el bloc) *

 Emmagatzemar al meu ordinador

 Carregar l'estat des d'un fitxer

Examinar... Ningún archivo seleccionado.



El documento queda guardado en Descargas

Volver a cargar los ficheros

Desde esta pestaña se enviará la solicitud. Como este procedimiento es bastante largo y además la sesión caduca a los 15-20 min desde su inicio, antes de darle al botón de enviar es recomendable hacer una copia temporal mediante el botón de “almacenar en mi ordenador”. También habrá que cargar los archivos que quieran ser enviados.

Finalizar formulario de solicitud

Cuando se finaliza el formulario, se envían los datos mediante el botón “enviar”. En primera instancia, se validarán los datos del formulario según la configuración del procedimiento, mostrando los valores incorrectos en un aviso como el que se muestra a continuación, si es el caso.

 **El campo Fecha de contrato es obligatorio** [Ir al campo](#)

Ejemplo de campo faltante en un formulario

Finalmente, rellenando el formulario correctamente y pulsando enviar, se cargan los datos y se mandan al servidor mientras se muestra la pantalla de carga. Una vez termina, se muestra la pantalla final, que contiene los datos del expediente generado.

Finalizar formulario de solicitud RAIP

TOTS **Modificacions de Plans Generals, Catàlegs, Normes Subsidiàries i Projectes de Delimitació de Sòl Urbà**

Identificador

Obtenir i imprimir document

Obtener el justificante de acuse

Resultado

La vostra sol·licitud s'ha processat correctament.

Identificador de la sol·licitud: GVA-RAIP_DM-305289

Data i hora: 01/02/2019 09:21:33

Codi de verificació:
RQL5CJ34:Y1V6JX4:NS65EESB

Núm. registre: GVRTE/2019/416

Per a imprimir la sol·licitud, preme el botó *Obtenir i imprimir document*.
Si no disposa d'impressora en aquests moments, guardeu el document PDF generat i imprimisca'l més tard.

Número registro entrada

Código de verificación

El codi de verificació li permetrà recuperar el document. [pantalla per a obtenir el document generat a partir del codi de verificació i de l'identificador de la sol·licitud.](#)

Finalitzar i anar al Meu Lloc Personal

Desde aquí se puede acceder a "Mi Zona Personal"

Finalizar formulario de solicitud RAIP

TOTS **Modificacions de Plans Generals, Catàlegs, Normes Subsidiàries i Projectes de Delimitació de Sòl Urbà**

Obtenir i imprimir document

La vostra sol·licitud s'ha processat correctament.

Identificador de la sol·licitud: GVA-RAIP_DM-305289 Data i hora: 01/02/2019 09:21:33 Codi de verificació: RQL5CJ34:Y1V6JX4:NS65EESB
 Núm. registre: GVRTE/2019/416

Per a imprimir la sol·licitud, prema el botó *Obtenir i imprimir document*.
 Si no disposa d'impressora en aquests moments, guarde el document PDF generat i imprimeixca'l més tard.

Prenga nota de l'identificador de la sol·licitud

El codi de verificació li permetrà recuperar el document [pantalla per a obtenir el document generat a partir del codi de verificació i de l'identificador de la sol·licitud](#).

Finalitzar i anar al Meu Lloc Personal

REGISTRE DE PLANEJAMENT. ALTRES			
REGISTRO DE PLANEAMIENTO. OTROS			
A DADES GENERALS / DATOS GENERALES			
PROVINCIA / PROVINCIA	València/Valencia		
MUNICI / MUNICIPIO	Valencia		
CODI / CÓDIGO	46.005		
NRE HABITANTS / NRE HABITANTES	27.668		
ANY INE / AÑO INE	2.004		
MUNICIPALITAT / MUNICIPALIDAD	20014		
CODI EXPEDIENT / NOMBRE EXPEDIENTE	PLANEAMIENTO		
DESIGNACIÓ / DESIGNACIÓN	Plan Parcial del Sòl Urbà VII industrial-mercado		
FIGURA	PP-Plan Parcial		
TRÀMIT / TRÁMITE	PLAN-PLAN: Document del pla		
PROPIETAR	AYUNTAMIENTO, SLP		
LEGISLACIÓ URBANÍSTICA / LEGISLACIÓN URBANÍSTICA	L-6/1997		
ACORD ORGAN AMBIENTAL / ACORD ORGAN AMBIENTAL			
ACORDS PUBLICS / ACORDOS PUBLICOS	17/01/2017		
NOVI / EXPOSICIÓN PÚBLICA / EXPOSICIÓN PÚBLICA	20/06/2017		
DATA APROVACIÓ PROVISIONAL / FECHA APROBACIÓN PROVISIONAL	20/06/2014		
ORGAN RESOLUTOR / ORGAN RESOLUTORIO	AYUNTAMIENTO-ayuntamiento		
PLA GENERAL VIGENT / PLAN GENERAL VIGENTE	PG-Plan General		
ANY / AÑO	2.013		
INDEX / ÍNDICE	04/05/2013 Solicitud Registro.pdf		
DOCUMENTACIÓ ADMINISTRATIVA / DOCUMENTACIÓN ADMINISTRATIVA	Plan Parcial Sector VII.zip		
DOCUMENTACIÓ TÈCNICA / DOCUMENTACIÓN TÉCNICA			
NOMBRE EXPEDIENTE CPT / NOMBRE EXPEDIENTE CPT			
NÚMERO REGISTRE DE MATXIS / NÚMERO REGISTRO DE MATXIS			
DATA REGISTRE DE MATXIS / FECHA REGISTRO DE MATXIS			
HORA REGISTRE MATXIS / HORA REGISTRO DE MATXIS			
B DADES TÈCNICS DEL DOCUMENT / DATOS TÉCNICOS DEL DOCUMENTO			
MUNICIPALITAT DEL SECTOR / MUNICIPIO DEL SECTOR	20014	EN PROYECTO DE PLAN PARCIAL	06/04/2014
DECLARACIÓ DE SECTOR / DECLARACIÓN DE SECTOR	SI	DECLARACIÓ DE SECTOR / DECLARACIÓN DE SECTOR	SI
EDIFICABILITAT BRUTA (M2) / EDIFICABILIDAD BRUTA (M2)	100.000,00	EDIFICABILITAT BRUTA (M2) / EDIFICABILIDAD BRUTA (M2)	0,00
EDIFICABILITAT RESIDENCIAL (M2) / EDIFICABILIDAD RESIDENCIAL (M2)		EDIFICABILITAT RESIDENCIAL (M2) / EDIFICABILIDAD RESIDENCIAL (M2)	0,00
EDIFICABILITAT TERCIÀRIA (M2) / EDIFICABILIDAD TERCIÀRIA (M2)		EDIFICABILITAT TERCIÀRIA (M2) / EDIFICABILIDAD TERCIÀRIA (M2)	0,00
EDIFICABILITAT INDUSTRIAL (M2) / EDIFICABILIDAD INDUSTRIAL (M2)		EDIFICABILITAT INDUSTRIAL (M2) / EDIFICABILIDAD INDUSTRIAL (M2)	0,00
NRE TOTAL D'HABITANTS MÒBILS (HABITANTS) / NRE TOTAL DE VIVIENDAS MÓBILES (HABITANTES)	27.668	NRE TOTAL D'HABITANTS MÒBILS (HABITANTS) / NRE TOTAL DE VIVIENDAS MÓBILES (HABITANTES)	27.668
VARIACIÓ DE LA POBLACIÓ (M2) / VARIACIÓN DE LA POBLACIÓN (M2)		VARIACIÓ DE LA POBLACIÓ (M2) / VARIACIÓN DE LA POBLACIÓN (M2)	
TIPO DE MODIFICACIÓ / TIPO DE MODIFICACIÓN		TIPO DE MODIFICACIÓ / TIPO DE MODIFICACIÓN	

Obtenir document mitjançant codi segur de verificació (CSV)


Introduïu en els camps següents el codi de identificació del document (format GVA-TRAMITE-1234) i el Codi Segur de Verificació (format 23HJ3H3JK:U6723N9NJ2:H549SJU). Els dos es troben a la part inferior del document obtingut en emplenar la sol·licitud. Si el codi de verificació és correcte, obtindreu el mateix document electrònic.

Introdueix l'identificador del document:

Introduïu el codi segur de verificació del document (CSV):

Cercar

Finalizar formulario de solicitud RAIP



REGISTRE DE PLANEJAMENT ALTRES
REGISTRO DE PLANEAMIENTO OTROS

A DADES GENERALS / DATOS GENERALES

B DADES TÈCNIC DEL DOCUMENT / DATOS TÉCNICOS DEL DOCUMENTO

Cod. Verificació: Cód. Verificación:	RQL5CJ34:1Y1V6JX4:NS65EESB	Data de registre: Fecha de registro:	01/02/2019 09:21:38	Núm. registre: Nº registro:	GVRTE/2019/416
Destinació: Destino:	Conselleria d'Habitatge, Obres Públiques i Vertebració del Territori	Epígraf: Epigrafe:	Solicitud de registro autonómico	Referència: Referencia:	RAIP_DM - TACTICA

La persona interessada declara expressament que totes les dades ressenyades són certes. Així mateix manifesta, sota la seua responsabilitat, que compleix els requisits que estableix la normativa vigent per a l'exercici de la sol·licitud, que disposa de la documentació que així ho acredita i que es compromet a mantenir el seu compliment durant el període de temps inherent a aquest exercici. / La persona interesada declara expresamente que todos los datos señalados son ciertos. Asimismo manifiesta, bajo su responsabilidad, que cumple con los requisitos establecidos en la normativa vigente para el ejercicio de la solicitud, que dispone de la documentación que así lo acredita y que se compromete a mantener su cumplimiento durante el periodo de tiempo inherente a dicho ejercicio.

GVA-RAIP_DM-305289 Cod. Verificació / Cod. Verificación: **RQL5CJ34:1Y1V6JX4:NS65EESB** Resumen SHA-1 de l'enviament / Resumen SHA-1 del envío:

Referencia/Identificador

Código de verificación



Declaración de Interés Comunitario (DIC)



GENERALITAT VALENCIANA

Tramitación de procedimientos



GENERALITAT VALENCIANA

Conselleria de Vivienda, Obras Públicas y Vertebración del Territorio

Buscar Val / Cas

Carpeta ciudadana

Estás en: Conselleria de Vivienda, Obras Públicas y Vertebración del Territorio > Urbanismo > **Planeamiento Urbanístico**

PLANEAMIENTO URBANÍSTICO

Zona Personal

Tramitación de procedimientos

1º

2º

TOTS

Inscripció en el registre

Elaboració de plans de desenvolupament i modificacions de plan...

Elaboració de PLANEJAMENT GENERAL

Declaració d'Interés Comunitari

Inscripció en el registre

Elaboració de plans de desenvolupament i modificacions de plans

Elaboració de PLANEJAMENT GENERAL

Declaració d'Interés Comunitari

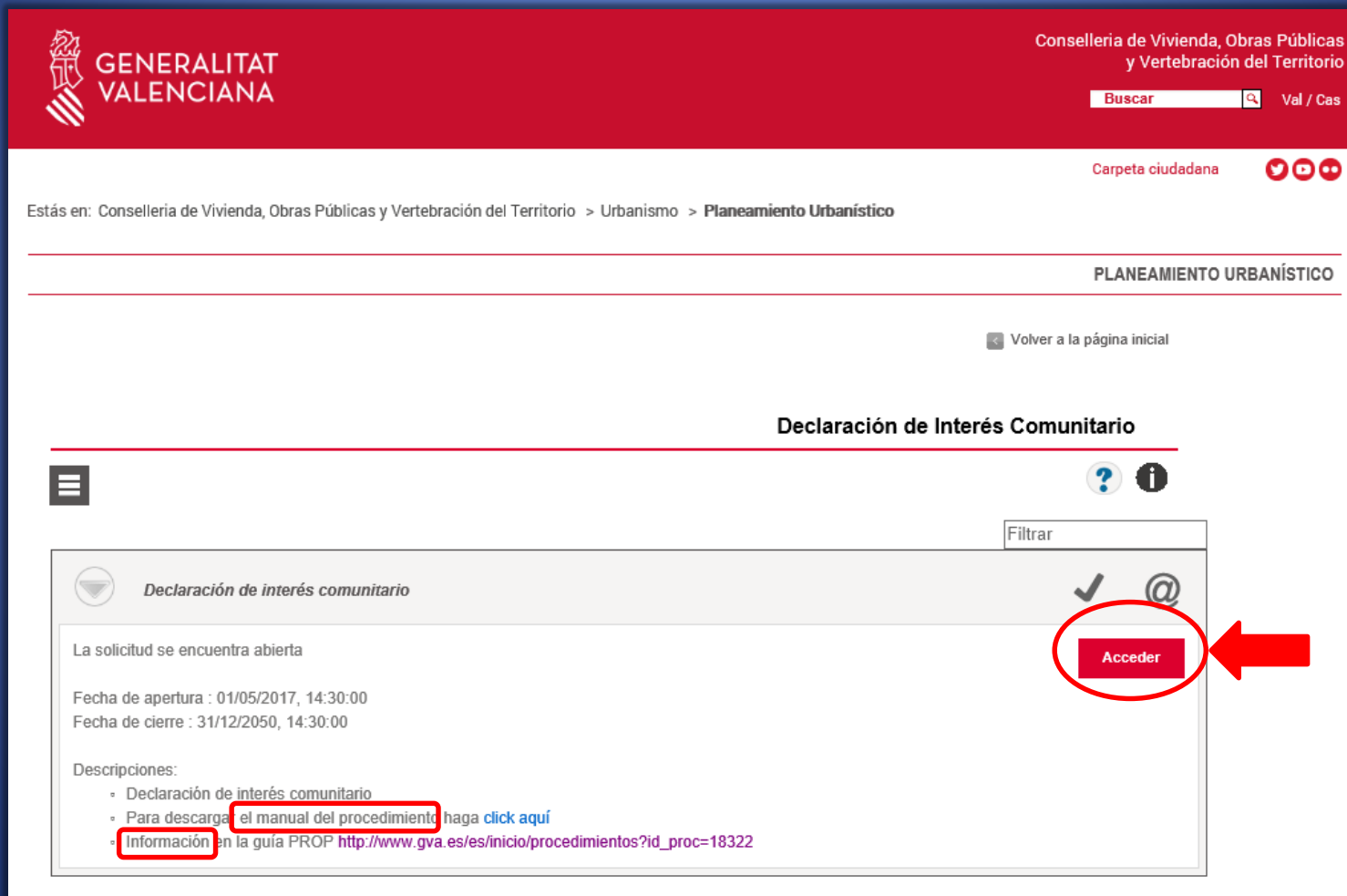
RAIP

APLAN (D-M)

APLAN (PG)

DIC

¿Cómo llegar al formulario de solicitud?



Conselleria de Vivienda, Obras Públicas y Vertebración del Territorio

Buscar Val / Cas

Carpeta ciudadana

Estás en: Conselleria de Vivienda, Obras Públicas y Vertebración del Territorio > Urbanismo > **Planeamiento Urbanístico**

PLANEAMIENTO URBANÍSTICO

Volver a la página inicial

Declaración de Interés Comunitario

Filtrar

Declaración de interés comunitario

La solicitud se encuentra abierta

Fecha de apertura : 01/05/2017, 14:30:00
Fecha de cierre : 31/12/2050, 14:30:00

Descripciones:

- Declaración de interés comunitario
- Para descargar el manual del procedimiento haga [click aquí](#)
- Información en la guía PROP http://www.gva.es/es/inicio/procedimientos?id_proc=18322

Acceder

1

Dades del sol·licitant/Empresa | Dades del representant | Tipus d'ús | Descripció | Documentació aportada | Declaració i autorització | Da

Dades del sol·licitant/Empresa

Cognoms / Raó social *

Nom *

NIF / CIF *

Província *

Localitat *

Carrer / Plaça * Nombre * Porta

CP *

Telèfon

Correu electrònic

* Camps obligatoris

[Següent >](#)



Dades del sol·licitant/Empresa Dades del representant Tipus d'ús Descripció Documentació aportada Declaració i autorització Da

Dades del representant

Cognoms

Nom

NIF

En qualitat de

Província

Localitat

Carrer / plaça Nombre Porta

CP

Telèfon / Fax

Correu electrònic

* Camps obligatoris

[< Anterior](#) [Següent >](#)

3

Dades del representant **Tipus d'ús** Descripció Documentació aportada Declaració i autorització Dades de les parcel·les afectades i re

Tipus d'ús

Activitats industrials i productives:

- Indústries qualificades que, per exigències der la normativa que les regulin, hagin de situar allunyades d'àrees residencials
- Activitats de transformació i comercialització de productes del sector primari que, tenint en compte la seva especial naturalesa i característiques, necessiten emplaçar prop de l'origen de la matèria primera
- Indústria de baixa rendibilitat per unitat de superfície que necessiti dedicar gran part d'aquesta a dipòsit, emmagatzematge o assecat de mercaderies a l'aire lliure

Activitats terciàries o de serveis:

- Establiments de restauració, hotelers i assimilats
- Centres recreatius, esportius i de lleure
- Campaments de turisme i instal·lacions similars o equivalents
- Culturals i docents, assistencial, religioses i benèfiques, centres sanitaris i científics, funeraris i cementiris
- Plantes per al tractament, valorització, dipòsit i eliminació de residus
- Obres i instal·lacions de les xarxes de sumistro i comunicacions de titularitat privada
- Estacions de subministrament de carburants i àrees de servei de carreteres
- Estacionament de maquinària i vehicles pesats, emmagatzematge de vehicles

Energia renovable:

- Energia renovable.

Altres:

- Altres.

* Camps obligatoris

< Anterior Següent >

Formulario de solicitud

DIC

4

Tipus d'ús Descripció Documentació aportada Declaració i autorització Dades de les parcel·les afectades i referències cadastrals de les parcel·les

Descripció

Assumpte *

L'actuació que desitja realitzar en sòl no urbanitzable és:

DIC de Planta de Residuos Forestales.

Instalación de planta de residuos forestales en el Término Municipal de Bufal, en suelo no urbanizable. Se pretende construir una cobertizo y una oficina. Cubrir una superficie de zahorras compactadas y construir una terraza de acceso a las oficinas para crear una zona de recepción.

Longitud máxima restant: 2000

Proposta de cànon

Cost execució material/valoració global

Percentatge

Cànon

Termini de vigència

Demanda

Autorización para la instalación de una planta de valorización de residuos forestales.

Longitud máxima restant: 2000

* Campos obligatoris

Anterior Següent

Formulario de solicitud

DIC

5

Descriptió Documentació aportada Declaració i autorització Dades de les parcel·les afectades i referències cadastrals de les parcel·les Paràmetres urbans

Documentació aportada

Documentació administrativa

Acreditació de la representació de l'interessat, si és el cas: Ningún archivo seleccionado.

Escriptura de constituïció i poders de representació, en és el cas: Ningún archivo seleccionado.

NIF, si és el cas: Ningún archivo seleccionado.

Justificació de la propietat o disponibilitat civil dels terrenys: Ningún archivo seleccionado.

Altra documentació administrativa Ningún archivo seleccionado.

Documentació projectual

Relació de les parcel·les cadastrals afectades i la seua equivalència registral: Ningún archivo seleccionado.

Ficha resum de dades d'emplaçament: Ningún archivo seleccionado.

Ficha model resum de dades tècniques: Ningún archivo seleccionado.

Projecte urbanístic: Ningún archivo seleccionado.

Estudi d'integració Paisatgètica: Ningún archivo seleccionado.

Altra documentació projectual Ningún archivo seleccionado.

Documentació justificativa

Justificació que l'actuació no requereixi sotmetre's a avaluació d'impacte ambiental, si és el cas: Ningún archivo seleccionado.

Sol·licitud de determinació de l'abast de l'estudi d'impacte ambiental (acompanyada del document inicial del projecte), si és el cas: Ningún archivo seleccionado.

Resolució de declaració d'interès comunitari atorgada anteriorment i les altres autoritzacions i llicències concedides. I documentació acreditativa del compliment dels compromisos: Ningún archivo seleccionado.

Decret o acord municipal, en el cas de tramitació d'urgència: Ningún archivo seleccionado.

Altra documentació justificativa Ningún archivo seleccionado.

Altra documentació

Altres: Ningún archivo seleccionado.

* Camps obligatoris

Formulario de solicitud DIC



Documentació aportada	Declaració i autorització	Dades de les parcel·les afectades i referències cadastrals de les parcel·les	Paràmetres urbanístics
-----------------------	----------------------------------	--	------------------------

Declaració i autorització

Declare responsablement
que: No iniciaré les obres abans d'obtenir les llicències, autoritzacions i permisos necessaris.
Inscriuré al Registre de la Propietat la vinculació del terreny a l'ús i aprofitament autoritzat en la resolució de la DIC.
Obtindrè la preceptiva autorització d'abocament atorgada per l'organisme de conca, si escau.
Finalitzat el termini de vigència i excepte les prorrogues autoritzades executaré el pla de restauració, correcció d'efectes i reposició de terrenys.
L'administració podrà efectuar totes les comprovacions que resulten oportunes respecte d'allò que s'ha declarat responsablement.

Autorització No autoritzo a l'obtenció de les dades d'identitat (DNI o document equivalent en cas d'estrangers) del sol·licitant o, si escau, del seu representant legal.

* Camps obligatoris

[< Anterior](#) [Següent >](#)

7



Declaració i autorització Dades de les parcel·les afectades i referències cadastrals de les parcel·les Paràmetres urbanístics Dades dels propietaris c

Dades de les parcel·les afectades i referències cadastrals de les parcel·les

Referència catastral	Província	Localidad	Polígon	Parcel·la	Sup. parcela m ²	Sup. vinculada m ²	
12112A006000560000HC	Valencia/Valè	Buñol	7	56	30000	600	Afegir nova
19012A079879879700HC	Valencia/Valè	Buñol	7	57	15000	500	Eliminar fila
				Total superfície m ²	45000	1100	Eliminar fila

* Camps obligatoris

< Anterior Següent >

Formulario de solicitud

DIC

8

Datos de las parcelas afectadas y referencias catastrales de las parcelas Parámetros urbanísticos Datos de los propietarios de las fincas colindantes, tit

◀ ▶

Parámetros urbanísticos

ZONAS / parámetros urbanísticos	Superficie ocupada m ²	Número de plantas	Altura total m	Edificabilidad	Volumen sobre rasante m ³	Separación o retranqueo en m			Coste de transformación €/m ²	Coste total
						al eje de caminos	a caminos	a lindes		
Construcciones										
										Añadir nueva
Edificio1	1000	2	9	2000	9000	20	5	18	30	30000
planta centri.	5000	2	11	10000	55000	25	15	10	30	150000
oficinas	150	1	4	150	600	25	15	10	30	4500
Subtotal 1:	6150			12150	64600					184500
◀ ▶										
Instalaciones										
										Añadir nueva
Inst 1	500	2	9	1000	4500	20	5	30	30	15000
Subtotal 2:	500			1000	4500					15000
◀ ▶										
Viales										
										Añadir nueva
Vial 1	600								7	4200
Aparcamient.	250								7	1750
Subtotal 3:	850									5950
◀ ▶										
TOTAL 1 + 2 + 3:	7500			13150	69100					205450
◀ ▶										
Sup. vinculada m ²	% Superficie ocupada actividad	Max. Número de plantas	Max. Altura	Coefficiente edificabilidad	% Superficie ocupada edificación	Min. Al eje del camino	Min. A caminos	Min. A lindes		
45000	16.67	2	11	0.29	13.67	20	5	10	Cálculo	
10000	50	2	10	0.5	4	10	5	10	Parámetros del planeamiento municipal	
5000	50	2			50				Parámetros legislación urbanística	

9

Paràmetres urbanístics Dades dels propietaris de les finques confrontants i titulars de drets afectats Acabar

Dades dels propietaris de les finques confrontants i titulars de drets afectats

Nom del propietari / Titular	Província propietari	Municipi propietari	Carrer / Plaça	Nº	Porta	CP	Referència catastral	Província	Municipis	Polígon	Parcel·la	Afegir nova
Rosario March Pérez	Valencia/Val	Chiva	Jaume I	4	5	46370	12112A006000560000	Valencia/Val	Buñol	7	101	Eliminar fila
Carmen Tello García	Valencia/Val	Buñol	Serra Mari	7	3	46360	12112A006000560000	Valencia/Val	Buñol	8	42	Eliminar fila

* Camps obligatoris

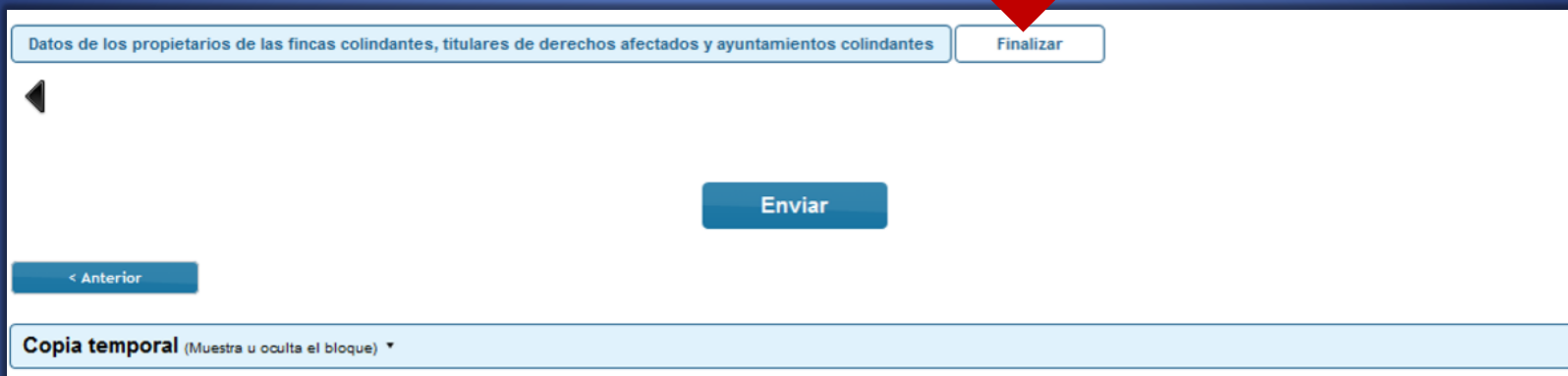
< Anterior Següent >

También Arrendatarios y Ayuntamientos.

Formulario de solicitud

DIC

10




Datos de los propietarios de las fincas colindantes, titulares de derechos afectados y ayuntamientos colindantes Finalizar

Enviar

< Anterior

Copia temporal (Muestra u oculta el bloque) ▾



Copia temporal (Muestra u oculta el bloque) ▲

Almacenar en mi ordenador

Cargar estado desde un fichero

Examinar... No se ha seleccionado ningún archivo.

El documento queda guardado en Descargas

Volver a cargar los ficheros

Obtener el justificante
de acuse



La vostra sol·licitud s'ha processat correctament.

Identificador de la sol·licitud: GVA-DIC-305586

Data i hora: 26/02/2019 09:46:48

Codi de verificació:

3M66116B:IT6MVD59:G2LA3RMN


Núm. registre: GVRTE/2019/1009

Per a imprimir la sol·licitud, prema el botó *Obtenir i imprimir document*.

Si no disposa d'impressora en aquests moments, guarde el document PDF generat i imprimisca'l més tard.

Prenga nota de l'identificador de la sol·licitud

El codi de verificació li permetrà recuperar el document. [pantalla per a obtenir el document generat a partir del codi de verificació i de l'identificador de la sol·licitud.](#)



Finalitzar i anar al Meu Lloc Personal

Desde aquí se puede acceder a “Mi Zona Personal”



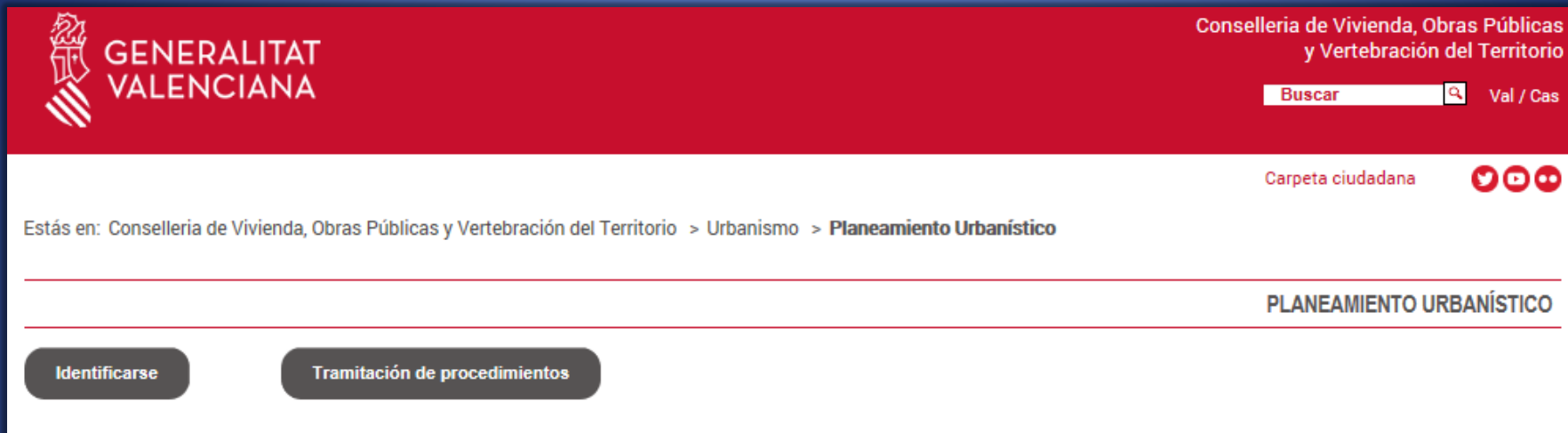
GENERALITAT
VALENCIANA

APLAN



TRAMITACIÓN DE INSTRUMENTOS DE PLANEAMIENTO Ej. Plan General Estructural




Tramitación de procedimientos



Conselleria de Vivienda, Obras Públicas y Vertebración del Territorio

GENERALITAT VALENCIANA

Buscar Val / Cas

Carpeta ciudadana   

Estás en: Conselleria de Vivienda, Obras Públicas y Vertebración del Territorio > Urbanismo > **Planeamiento Urbanístico**

PLANEAMIENTO URBANÍSTICO

Identificarse Tramitación de procedimientos

1º

2º

TOTS	Inscripció en el registre	Elaboració de plans de desenvolupament i modificacions de plan...	Elaboració de PLANEJAMENT GENERAL	Declaració d'Interés Comunitari
	Inscripció en el registre	Elaboració de plans de desenvolupament i modificacions de plans	Elaboració de PLANEJAMENT GENERAL	Declaració d'Interés Comunitari

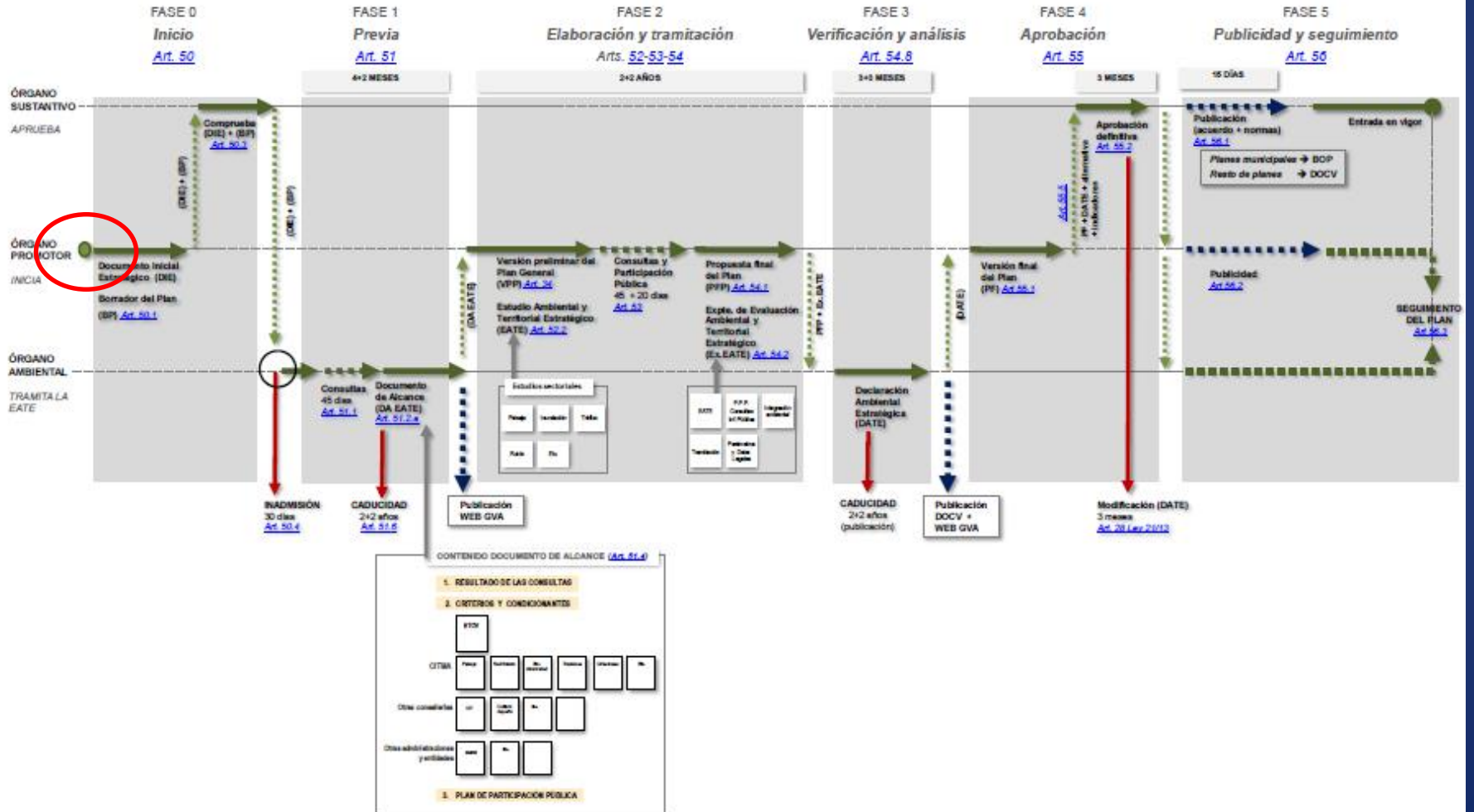
RAIP

APLAN
(D-M)

APLAN
(PG)

DIC

Fase Municipal





1

Dades sol·licitud Sòl Urbà Sòl Urbanitzable Sòl no urbanitzable Catàleg Resum Resum comparatiu Documents

Dades sol·licitud

Dades usuari autenticat

Document identificatiu

Nom

Cognoms

Dades promotor

Document identificatiu *

Nom/Raó social *

Correu electrònic *

Província *

Municipi *

Dades del pla

Província *

Municipi * Codi

Nre. Habitants

Any INE

Superfície (ha)

Codi expediente promotor

Denominació

Denominació *

Plan General Estructural Ayuntamiento (prueba)

Longitud màxima restant: 254

Figura *

PGE-Pla General Estructural

Tràmit *

PLAN-Document del pla

Legislació urbanística

1-LOTUP

1-LOTUP
2-LUV
3-LRAU
4-Altres

Òrgan substantiu

Òrgan Substantiu *

CTU-Comissió Territorial d'Urbanisme

Dades

Complementa a un altre
planejament?

Sí No

Pla a què substituir

NNSS-Normes Subsidiàries

Any

1988

PGOP-Pla General d'Ordenació Detallat
PG-Pla General
PGE-Pla General Estructural
PGM-Pla General Estructural Mancomunat
PAT-Pla Acció Territorial

* Camps obligatoris

Següent >



Dades sol·licitud
Sòl Urbà
Sòl Urbanitzable
Sòl no urbanitzable
Catàleg
Resum
Resum comparatiu
Documents

◀
▶

Sòl urbà amb urbanització consolidada				Sòl Urbà amb urbanització no consolidada			
Residencial(m ²)	500000	Nre. habitatges nous totals (habitatges)	1000	Residencial(m ²)	100000	Nre. habitatges nous totals (habitatges)	600
Industrial(m ²)	150000	Nre. habitatges nous HPP (habitatges)	300	Industrial(m ²)	75000	Nre. habitatges nous HPP (habitatges)	180
Terciari(m ²)	100000	Increment de població	2100	Terciari(m ²)	0	Increment de població	1260
Total Sòl Urbà consolidat(m ²)			750000	Total Sòl Urbà no consolidat (m ²)			175000
Total Sòl Urbà(m ²)			925000				

Sòl Urbà amb urbanització no consolidada

Unitats d'execució

Nom	Aprovació desenrotllament	Superfície	Ús global	Índex d'edificabilitat bruta IEB	Nre. habitatges nous totals	Nre. habitatges nous HPP	Increment de població	
Unidad de Ejección Residencial 1	<input type="text"/>	100000	ZUR-RE-Residencial	0.6	600	180	1260	Afegir nova Eliminar fila
Unidad de Ejecución Industrial 1	<input type="text"/>	75000	ZUR-IN-Industrial	0.4	0	0	0	Eliminar fila

* Camps obligatoris

< Anterior
Següent >



3

Sòl Urbà
Sòl Urbanitzable
Sòl no urbanitzable
Catàleg
Resum
Resum comparatiu
Documents
Acabar

◀
▶

Sòl Urbanitzable			
Residencial(m ²)	500000	Habitatges nous totals (viv)	1800
Industrial(m ²)	150000	Nre. habitatges nous HPP (habitatges)	900
Terciari(m ²)	10000	Increment de població	3780
Total Sòl Urbanitzable(m ²)	660000	Sectores	4

Sectors

Codi	Nom del sector	Aprovació desenrotllament	Superfície del sector	Ús global	Índex d'edificabilitat bruta EIB	Nre. habitatges nous totals	Nre. habitatges nous HPP	Increment població	Afect
Res. 1	Sector Residencial 1		300000	ZND-RE-BDE-Residenc	0.2	600	0	1260	Elim
Res. 2	Sector Residencial 2 (plurifamiliar)		200000	ZND-RE-ADE-Residenc	0.6	1200	900	2520	Elim
Ind. 1	Sector Industrial 1		150000	ZND-IN-PRO-Industria	0.4	0	0	0	Elim
Ter. 1	Sector Terciario		10000	ZND-TR-COM-Terciari	0.5	0	0	0	Elim

* Camps obligatoris

< Anterior
Següent >



4

Sòl Urbanitzable

Sòl no urbanitzable

Catàleg

Resum

Resum comparatiu

Documents

Acabar

Sòl no urbanitzable

Total sòl no urbanitzable comú(m ²)	6500000	Total Sòl no urbanitzable protegit(m ²)	2822445.4	Total Sòl no urbanitzable(m ²)	9322445.4
ZRC-AG Comú agropecuària(m ²)	3000000	ZRP-AG Protegit agrícola(m ²)	284468.75		
ZRC-EX Comú explotació recursos naturals(m ²)	1500000	ZRP-NA Protegit natural(m ²)	1437639.90		
ZRC-FO Comú forestal(m ²)	2000000	ZRP-AF Protegit per afeccions(m ²)	600336.75		
		ZRP-RI Protegit per riscos(m ²)	500000		

* Camps obligatoris

< Anterior

Següent >

5



Sòl no urbanitzable

Catàleg

Resum

Resum comparatiu

Documents

Acabar

Catàleg

Nre. béns d'interés cultural, BIC	25	Nre. béns de rellevància local, BRL	110	Nucli històric urbà, ZUR-NH(m²)	1000000
-----------------------------------	----	-------------------------------------	-----	---------------------------------	---------

* Camps obligatoris

< Anterior

Següent >



Catàleg **Resum** Resum comparatiu Documents Acabar

◀ ▶

Resum	
Total sòl urbà(m ²)	925000
Total sòl urbanitzable(m ²)	660000
Total sòl no urbanitzable(m ²)	9322445.4
Total municipi(m ²)	10907445.4

* Camps obligatoris

< Anterior Següent >

Formulario de Solicitud

APLAN PG

6

Resum
Resum comparatiu
Documents
Acabar

Resum comparatiu

	VIGENT	PROPOSAT	INCREMENT %
TOTAL SÒL URBÀ	500000 m ²	925000 m ²	85
Residencial	400000 m ²	600000 m ²	50
Industrial	100000 m ²	225000 m ²	125
Terciari	0 m ²	100000 m ²	0
TOTAL SÒL URBANITZABLE	100000 m ²	660000 m ²	560
Residencial	100000 m ²	500000 m ²	400
Industrial	0 m ²	150000 m ²	0
Terciari	0 m ²	10000 m ²	0
TOTAL SÒL NO URBANITZABLE	3200000 m ²	9322445.4 m ²	191.33
Comú	700000 m ²	6500000 m ²	828.57
Protegit	2500000 m ²	2822445.4 m ²	12.9
Total sòl residencial	500000 m ²	1100000 m ²	120
Total sòl industrial	100000 m ²	375000 m ²	275
Total sòl terciari	0 m ²	110000 m ²	0
Nre. vivendes noves totals		3400 viv.	
Nre. viv. VPP noves		1380 viv.	
Nre. habitants	4000 hb	11140 hb	178.5

* Camps obligatoris

< Anterior
Següent >



7

Resum comparatiu Documents Acabar

Documents

Sol·licitud d'inici

Esborrany del pla o projecte

Document inicial estratègic ordinari

Document inicial estratègic simplificat

Altres

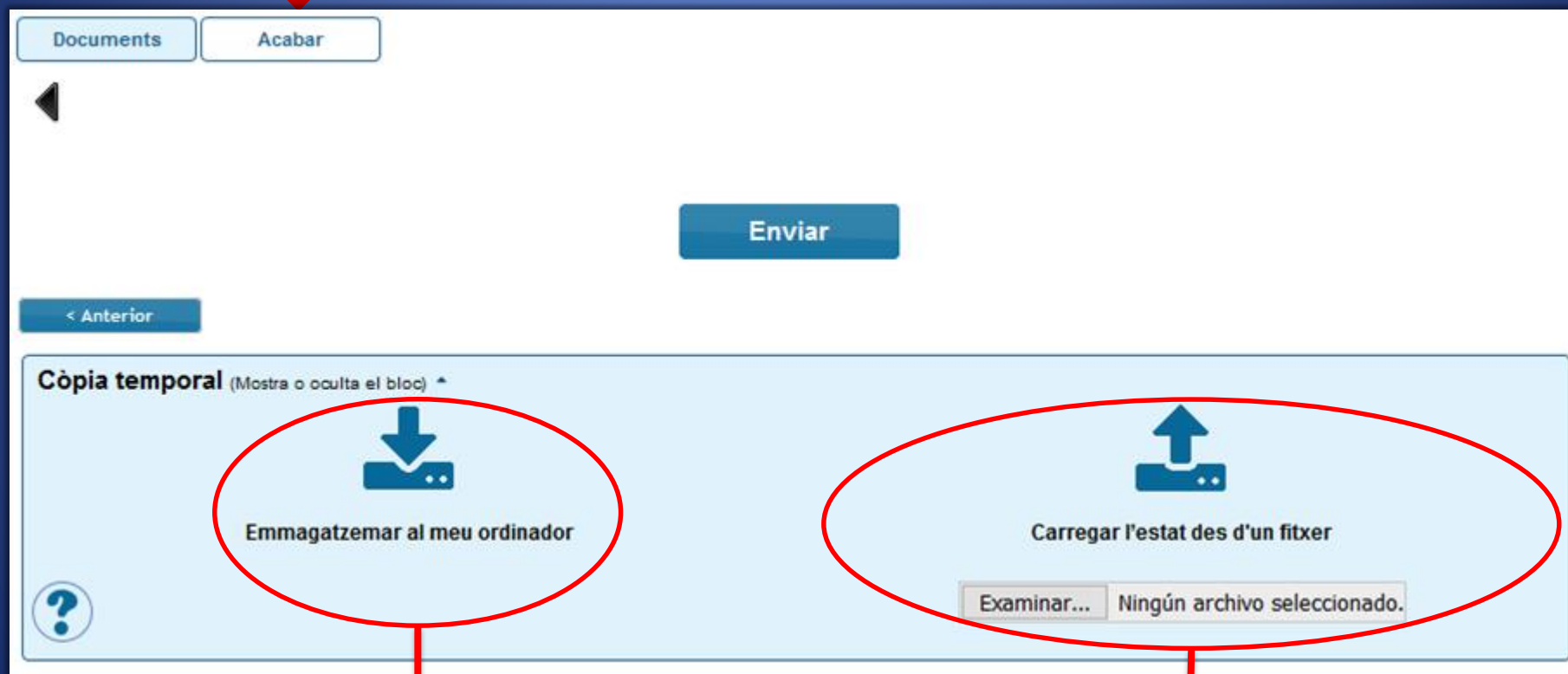
Documents adjunts

Descripción	Documento adjunto	
Solicitud de inicio	<input type="button" value="Examinar..."/> No se ha seleccionado ningún archivo.	<input type="button" value="Afegir nova"/>
Borrador del plan	<input type="button" value="Examinar..."/> No se ha seleccionado ningún archivo.	<input type="button" value="Eliminar fila"/>
Documento inicial estratégico ordinario	<input type="button" value="Examinar..."/> No se ha seleccionado ningún archivo.	<input type="button" value="Eliminar fila"/>
Situación y delimitación	<input type="button" value="Examinar..."/> No se ha seleccionado ningún archivo.	<input type="button" value="Eliminar fila"/>

* Camps obligatoris

< Anterior Següent >

8



The screenshot shows a web form interface with the following elements:

- Buttons: "Documents", "Acabar", "Enviar", "< Anterior".
- Section: "Còpia temporal (Mostra o oculta el bloc)".
- Left side of the section: A download icon circled in red, with the text "Emmagatzemar al meu ordinador" below it.
- Right side of the section: An upload icon circled in red, with the text "Carregar l'estat des d'un fitxer" below it. Below this is a button "Examinar..." and the text "Ningún archivo seleccionado."

El documento queda guardado en Descargas

Volver a cargar los ficheros

Finalizar formulario de solicitud

D - Pla General Estructural

Obtener el justificante
de acuse



La vostra sol·licitud s'ha processat correctament.

Identificador de la sol·licitud: GVA-APLANPG-305582

Data i hora: 25/02/2019 18:50:06

Codi de verificació:
CL1Z2Z97:IB6CXHVQ:3YJ5HMVY

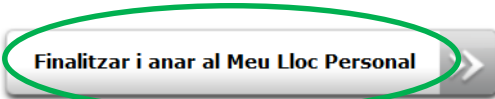
Núm. registre: GVRTE/2019/1004

Per a imprimir la sol·licitud, preme el botó *Obtenir i imprimir document*.

Si no disposa d'impressora en aquests moments, guarde el document PDF generat i imprimisca'l més tard.

Prenga nota de l'identificador de la sol·licitud

El codi de verificació li permetrà recuperar el document. [pantalla per a obtenir el document generat a partir del codi de verificació i de l'identificador de la sol·licitud.](#)



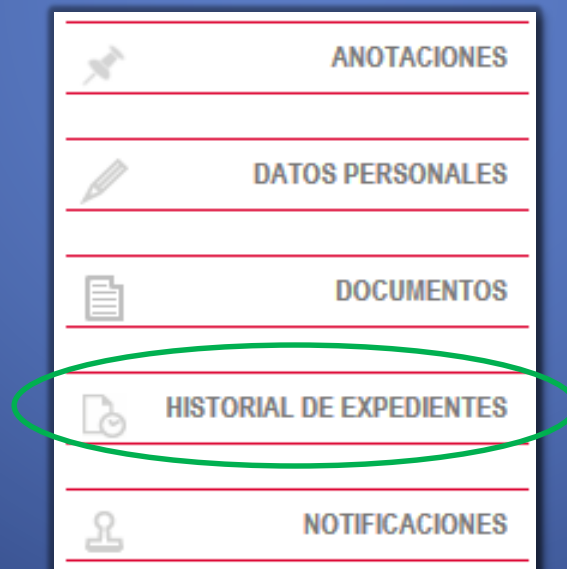
Finalitzar i anar al Meu Lloc Personal

Desde aquí se puede acceder a "Mi Zona Personal"

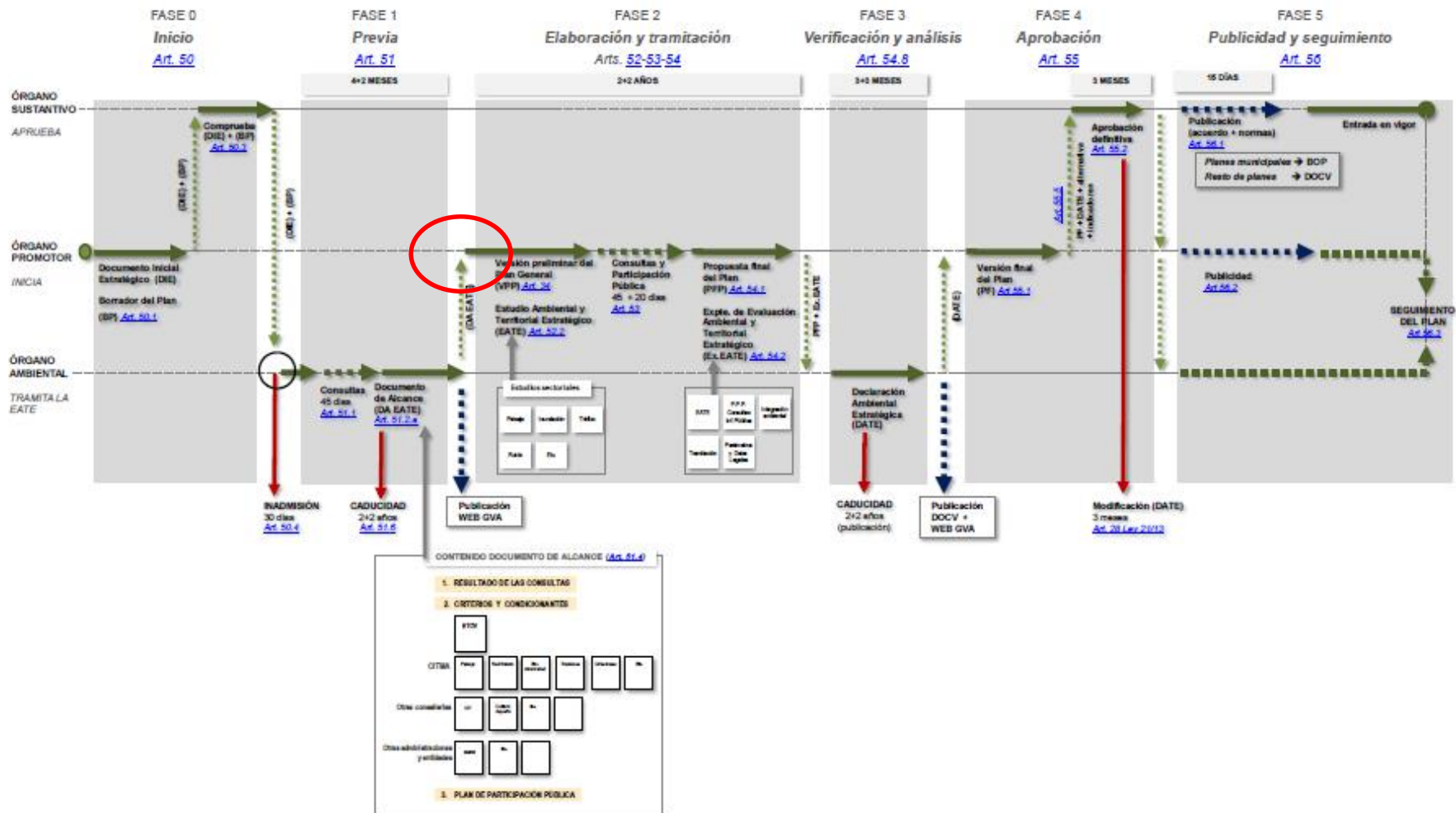
Fase Municipal

En fases posteriores de la tramitación los gestores pondrán notificar al ayuntamiento la **necesidad de subsanación de deficiencias**.

Para **atender las subsanaciones** o continuar con el trámite mediante la **aportación de nuevos documentos**, deberemos identificarnos en la aplicación y acceder a la zona personal. Una vez que estemos en la zona personal tendremos que entrar al menú “**historial de expedientes**”.



Fase Municipal



Mostrar 20 sol·licituds per pàgina Cercar:


Descripció	Data	Sol·licitud	Fase	Justificant	Resol.	Data de Resol.	Accions
Elaboració i aprovació d'instruments »	25/02/2019 17:36	GVA-APLANPG-305574	Remes				Accions ▼
Sol·licitud d'Avaluació Ambiental	25/02/2019 17:28	GVA-MEDIOAMBIENTE_PR-305573	Remes				Accions ▼
Elaboració i aprovació d'instruments »	25/02/2019 11:33	GVA-APLANPG-305565	MDT medioambiente				Accions ▼
Sol·licitud d'Avaluació Ambiental	23/02/2019 21:17	GVA-MEDIOAMBIENTE_PR-305551	Proposta de pla				Accions ▼
Elaboració i aprovació d'instruments »	22/02/2019 12:07	GVA-APLANPG-305545	Remisión municipal				Accions ▼

Mostrant 1 a 5 de 5 sol·licituds

En este momento del procedimiento, el ayuntamiento tiene que atender a la cumplimentación del **trámite municipal**, iniciando la **participación pública** y las **consultas** para finalizar con la presentación de la **propuesta del plan**.

Tràmit municipal

Proposta de pla

Data document 



Tipus de document

Descripció document

Longitud màxima restant: 500


Fitxer Ningún archivo seleccionado.

Documents

Data	Descripció	Tipus	Fitxer
<input type="text" value="25/02/2019"/>	<input type="text" value="ASDFDASF"/>	<input type="text" value="1-Versió inicial del pla, incloent e:"/>	
<input type="text" value="25/02/2019"/>	<input type="text" value="QWEQWE"/>	<input type="text" value="2-Consulta a administració públic"/>	

Tràmit municipal

Proposta de pla

Data document 

Tipus de document

Descripció document

Fitxer

Documents

Data

- 1-Versió inicial del pla, incloent estudi ambiental i territorial estratègic i altres estudis sectorials
- 2-Consulta a administració pública afectada
- 3-Publicació en el DOGV
- 4-Publicació en premsa
- 5-Consultes a les empreses subministradores
- 6-Consultes a persones interessades
- 7-Al·legacions formulades
- 8-Acord d'aprovació

Enviar document **Finalitzar fase**

En
docu
tend
el tip
docu
Cada
most
camp
botó

Fase Municipal

Tràmit municipal

Proposta de pla

Proposta de pla

Data document

Tipus de document

Descripció document

Fitxer

Documents

Data

1-Versió inicial del pla, incloent estudi ambiental i territorial estratègic i altres estudis sectorials

2-Consulta a administració pública afectada

3-Publicació en el DOGV

4-Publicació en premsa

5-Consultes a les empreses subministradores

6-Consultes a persones interessades

7-Al·legacions formulades

8-Acord d'aprovació

Enviar document Finalitzar fase

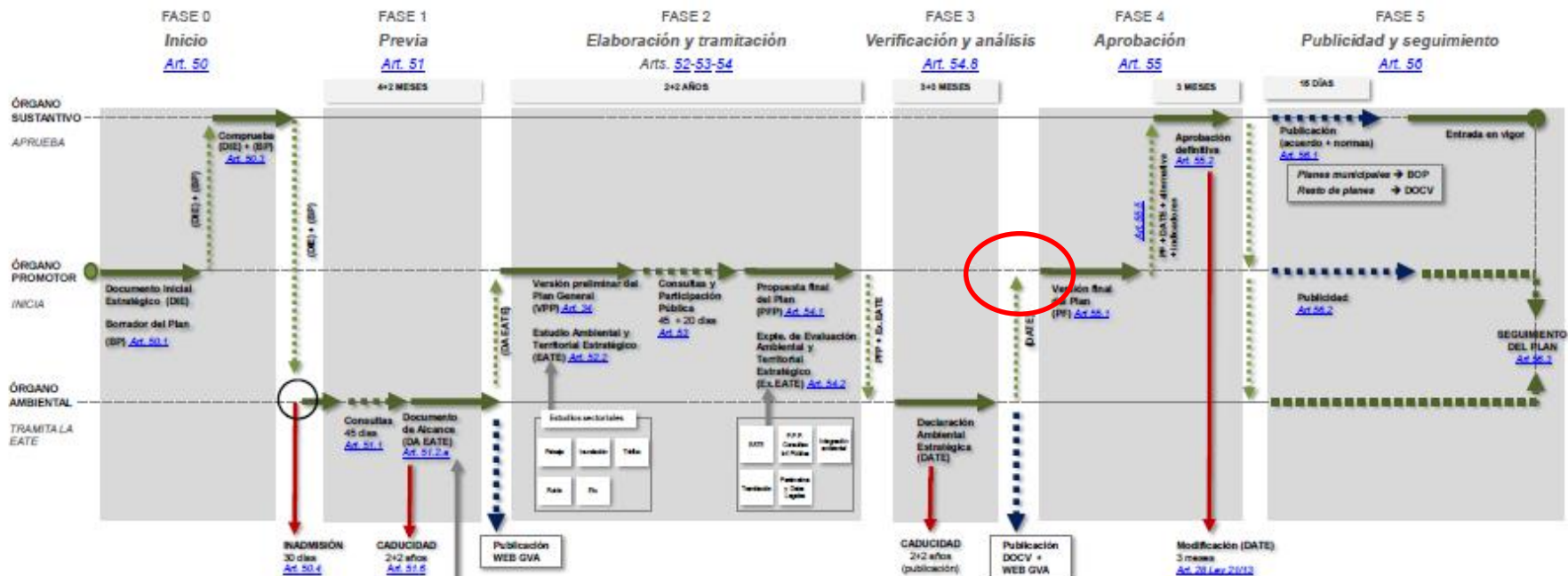
A partir de aquí podrem:

- **incluir documentos** a medida que se efectúa la tramitación municipal.
 - ✓ Se puede colgar documentación durante el tiempo que dure la participación pública.
- **finalizar fase**, si queremos dar por finalizada la tramitación municipal.

Al finalizar la fase ya NO podremos incluir más documentos.

La fase finalizará cuando el ayuntamiento adjunte el **acuerdo de aprobación provisional municipal** (nº8); este será el último documento.

Fase Municipal



Mostrar 20 sol·licituds per pàgina Cercar:

Descripció	Data	Sol·licitud	Fase	Justificant	Resol.	Data de Resol.	Accions
Elaboració i aprovació d'instruments »	25/02/2019 17:36	GVA-APLANPG-305574	Remes				Accions ▼
Sol·licitud d'Avaluació Ambiental	25/02/2019 17:28	GVA-MEDIOAMBIENTE_PR-305573	Remes				Accions ▼
Elaboració i aprovació d'instruments »	25/02/2019 11:33	GVA-APLANPG-305565	MDT medioambiente				Accions ▼
Sol·licitud d'Avaluació Ambiental	23/02/2019 21:17	GVA-MEDIOAMBIENTE_PR-305551	Proposta de pla				Accions ▼
Elaboració i aprovació d'instruments »	22/02/2019 12:07	GVA-APLANPG-305545	Remisión municipal				Accions ▼

Mostrant 1 a 5 de 5 sol·licituds

Haciendo click sobre este botón, se abre la ventana de **remisión** municipal de la **versión final del Plan**.

Se abre nuevamente el formulario inicial, cumplimentado con los campos que introdujimos al hacer la solicitud. Comprobaremos si los datos han variado o siguen siendo correctos, modificando lo que corresponda.

Fase Municipal

Elaboració i aprovació d'instruments de planejament urbanístic

Dotacions de xarxa primària

Remissió municipal

Acabar

Remissió municipal

Data document



Tipus de document

Descripció document

Longitud màxima restant: 500

Documents

Examinar...

No se ha seleccionado ningún archivo.

Documents

Data

Descripció

Tipus

Fitxer

* Camps obligatoris

< Anterior

Següent >

Documentación de la versión final del plan.

Fase Municipal

Elaboració i aprovació d'instruments de planejament urbanístic

Dotacions de xarxa primària

Remissió municipal

Acabar

Remissió municipal

Data document

26/02/2019



Tipus de document

1-Proposta de pla



Descripció document

te a aprobació definitiva por la Comisión Territorial de Urbanismo

1-Proposta de pla

2-Estudis complementaris

3-Altres

Longitud màxima restant: 404

Documents

Examinar...

Documento de Plan General.pdf

Documents

Data

Descripció

Tipus

Fitxer

* Camps obligatoris

< Anterior

Següent >



Fase Municipal

The screenshot shows a web interface for the 'Fase Municipal' process. At the top left, there are two buttons: 'Remissió municipal' and 'Acabar'. Below these, on the left, is a left-pointing arrow and a '< Anterior' button. In the center, there are two prominent blue buttons: 'Guardar' and 'Finalitzar fase'.

A partir de aquí podrem:

- guardar datos, si queremos incluir un documento o hacer alguna modificación sobre un campo
- finalizar fase, si queremos dar por finalizada la tramitación .

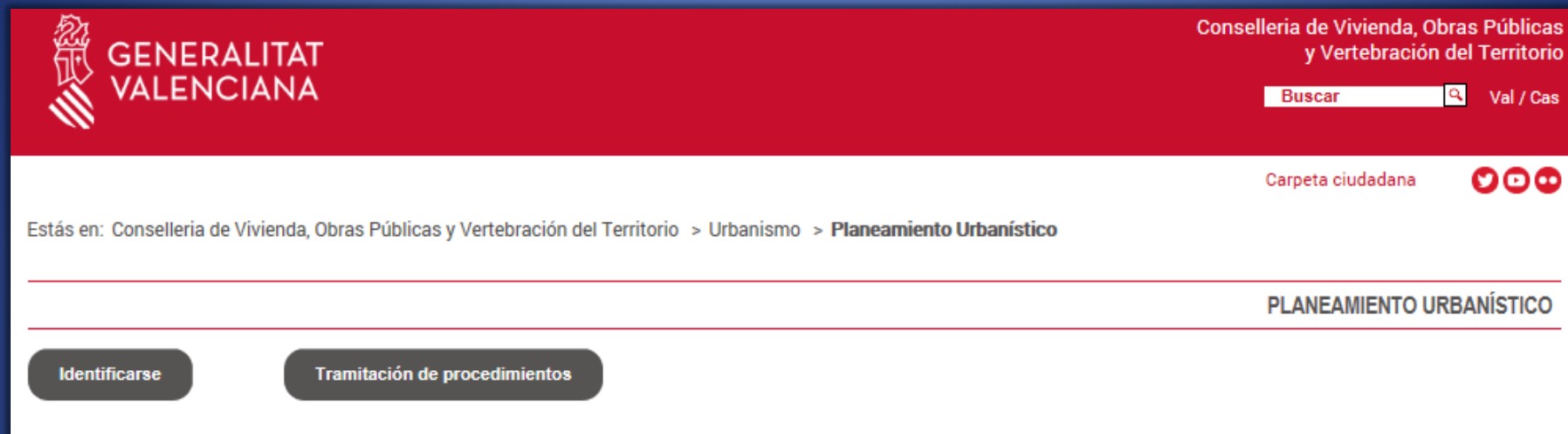
Al finalizar la fase ya NO podremos incluir más documentos ni modificar campos.



APLAN




(Desarrollo y Modificaciones)

Tramitación de procedimientos



Conselleria de Vivienda, Obras Públicas y Vertebración del Territorio

Buscar Val / Cas

Carpeta ciudadana   

Estás en: Conselleria de Vivienda, Obras Públicas y Vertebración del Territorio > Urbanismo > **Planeamiento Urbanístico**

PLANEAMIENTO URBANÍSTICO

Identificarse Tramitación de procedimientos

1º

2º

TOTS	Inscripció en el registre	Elaboració de plans de desenvolupament i modificacions de plan...	Elaboració de PLANEJAMENT GENERAL	Declaració d'Interés Comunitari
	Inscripció en el registre	Elaboració de plans de desenvolupament i modificacions de plans	Elaboració de PLANEJAMENT GENERAL	Declaració d'Interés Comunitari

RAIP

APLAN
(D-M)

APLAN
(PG)

DIC



Dades generals	Dades tècnics del document	Reserves de sòl dotacional	Variació classes de sòl i usos del sòl	Documents	Acabar
----------------	----------------------------	----------------------------	--	-----------	--------

Dades tècnics del document

Superfície del sector / afectada (m ²)	<input type="text"/>	Ús predominant	<input type="text"/>
Reclassifica SNU	<input type="radio"/> Sí <input type="radio"/> No	Superfície SNU reclassificada (m ²)	<input type="text"/>
Edificabilitat bruta (m ²)	<input type="text" value="0"/>	Índex d'edificabilitat bruta, IEB (m ² /m ² s)	<input type="text" value="0"/>
Edificabilitat residencial (m ²)	<input type="text"/>	Índex d'edificabilitat residencial (m ² /m ² s)	<input type="text" value="0"/>
Edificabilitat terciari (m ²)	<input type="text"/>	Índex d'edificabilitat terciari (m ² /m ² s)	<input type="text" value="0"/>
Edificabilitat industrial (m ²)	<input type="text"/>	Índex d'edificabilitat industrial (m ² /m ² s)	<input type="text" value="0"/>
Nre. total d'habitatges nous (habitatges)	<input type="text"/>	Nre. habitatges VPP nous (habitatges)	<input type="text"/>
Variació de la població (hb)	<input type="text"/>		
Gestió	<input type="radio"/> Directa <input type="radio"/> Indirecta		
Tipus de modificació	<input type="text"/>		
Descripció resumida de la modificació	<input type="text"/>		
	Longitud màxima restant: 300		
Observacions	<input type="text"/>		
	Longitud màxima restant: 300		

Formulario de Solicitud



Dades tècnics del document	Reserves de sòl dotacional	Variació classes de sòl i usos del sòl	Documents	Acabar
Reserves de sòl dotacional				
	Xarxa primària	Xarxa secundària		
VP, Parcs				
VJ, Jardins				
VA, Àrees de jocs				
Total Zones verds				
CV, Xarxa Viària				
CA, Aparcaments				
CA, Aparcaments				
Total xarxa viària				
QE-DOC, Docent				
QE-CUL, Cultural				
QE-DEP, Esportiu				
QE-RCR, Recreatiu				
QE-GLF, Esportiu golf				
QS-SAN, Sanitari				
QS-ASI, Assistencial				
QA, Administratiu-institucional				
QR, Residencial				
QM, Múltiple				
QI-HID, Infraestructures hidràuliques				
QI-TRA, Infraestructures de transports				
QI-URB, Infraestructures de servicis urbans				
QI-TR, Infraestructures de tractament de residus				
QI-SEG, Infraestructures de seguretat				
QI, Infraestructures genèric				
Total equipaments				
Total dotacions				
	Xarxa primària	Xarxa secundària	Variació xarxa primària	Variació xarxa secundària
Parcs i jardins (m ²)				
Xarxa viària (m ²)				
Equipaments (m ²)				



4

Reserves de sòl dotacional Variació classes de sòl i usos del sòl Documents Acabar

◀ ▶

Variació classes de sòl i usos del sòl

	Vigent	Proposat	Percentatge %
Sòl urbà residencial			0
Sòl urbà industrial			0
Sòl urbà terciari			0
Sòl urbanitzable residencial			0
Sòl urbanitzable industrial			0
Sòl urbanitzable terciari			0
Sòl no urbanitzable comú			0
Sòl no urbanitzable protegit			0

* Camps obligatoris

< Anterior Següent >



Resum comparatiu Documents Acabar

◀ ▶

Documents

Sol·licitud d'inici

Esborrany del pla o projecte

Document inicial estratègic ordinari

Document inicial estratègic simplificat

Altres

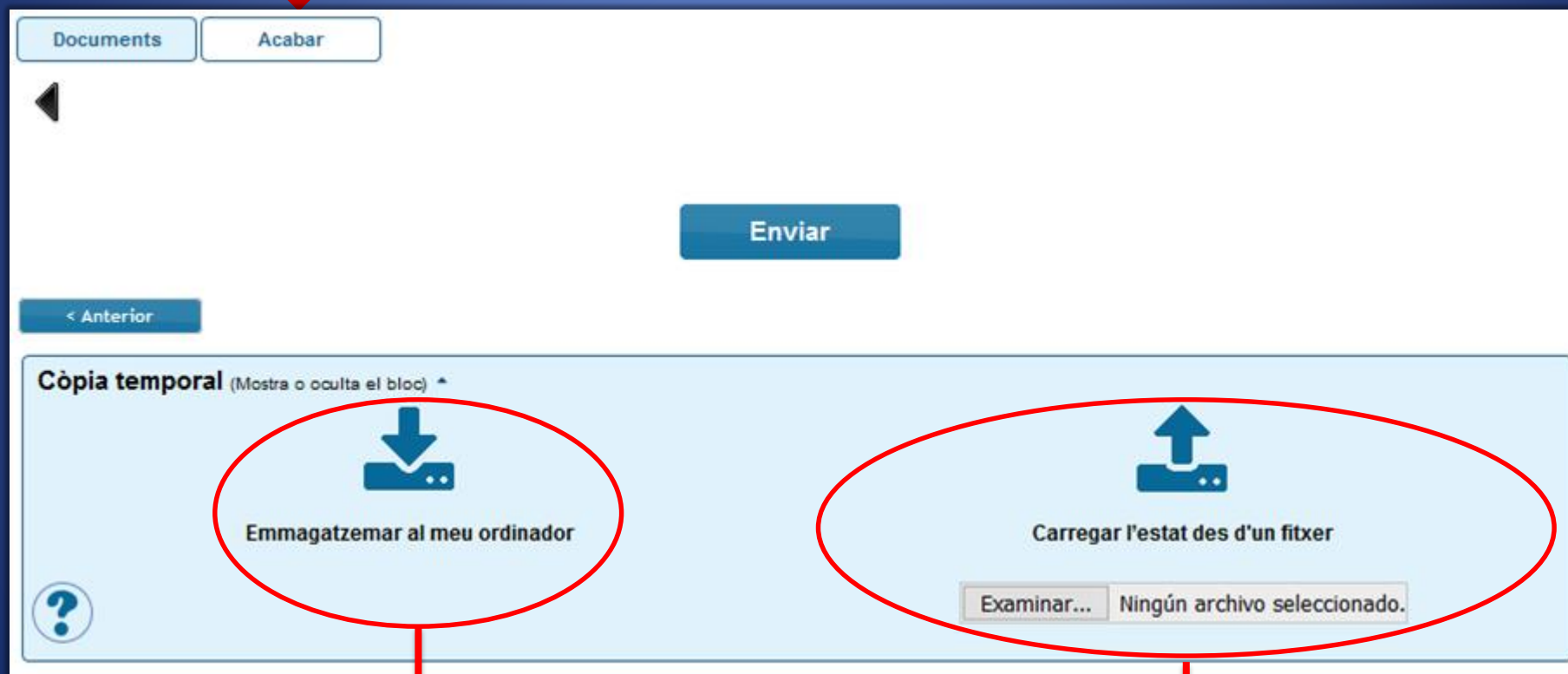
Documents adjunts

Descripción	Documento adjunto	
<input type="text"/>	<input type="button" value="Examinar..."/> Ningún archivo seleccionado.	<input type="button" value="Añadir nueva"/> <input type="button" value="Eliminar fila"/>

* Camps obligatoris

< Anterior Següent >

8



Documents Acabar

Enviar

< Anterior

Còpia temporal (Mostra o oculta el bloc) ^

Emmagatzemar al meu ordinador

Carregar l'estat des d'un fitxer



Examinar... Ningún archivo seleccionado.

El documento queda guardado en Descargas

Volver a cargar los ficheros

Obtener el justificante
de acuse

TOTS **Modificacions de Plans Generals, Catàlegs, Normes Subsidiàries i Projectes de Delimitació de Sòl Urbà**




La vostra sol·licitud s'ha processat correctament.

Identificador de la sol·licitud: GVA-RAIP_DM-305289 Data i hora: 01/02/2019 09:21:33 Codi de verificació:
RQL5CJ34:IY1V6JX4:NS65EESB
Núm. registre: GVRTE/2019/416

Per a imprimir la sol·licitud, preme el botó *Obtenir i imprimir document*.
Si no disposa d'impressora en aquests moments, guarde el document PDF generat i imprimisca'l més tard.

Prenga nota de l'identificador de la sol·licitud

El codi de verificació li permetrà recuperar el document. [pantalla per a obtenir el document generat a partir del codi de verificació i de l'identificador de la sol·licitud.](#)

Desde aquí se puede acceder a “Mi Zona Personal”

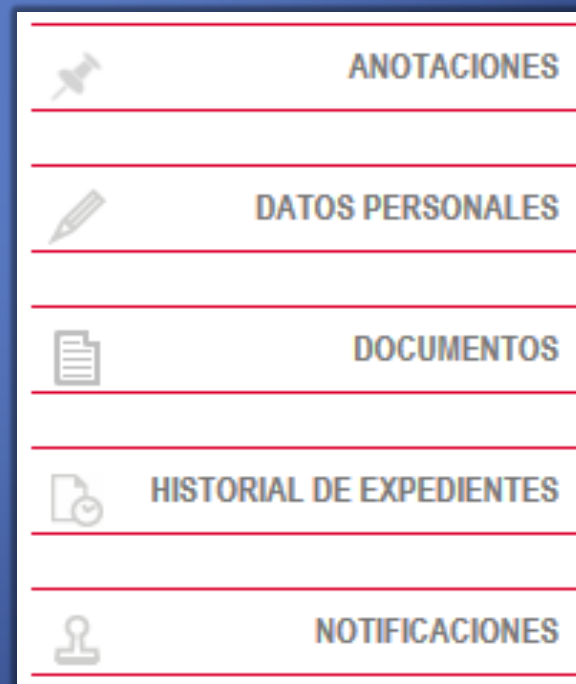


GENERALITAT
VALENCIANA

MI ZONA PERSONAL

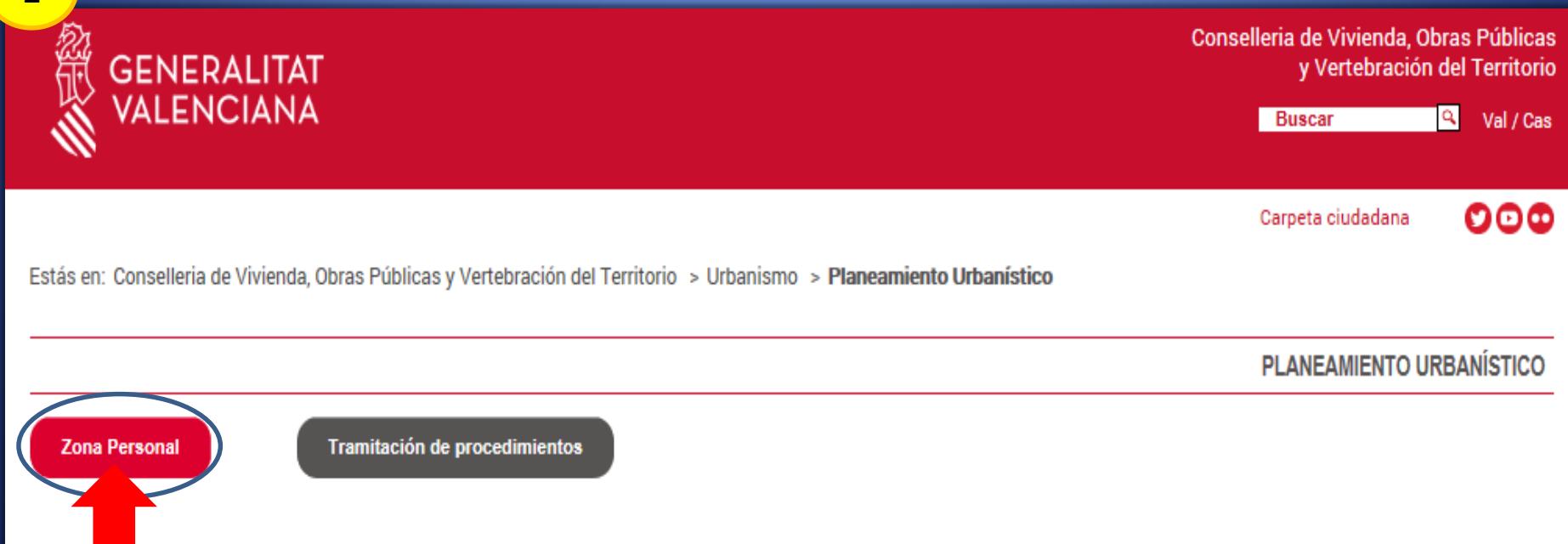
¿Qué es Mi Zona Personal?

Es la zona donde se encuentra toda la información relativa al usuario, una vez se haya identificado. Se divide en varios apartados:



2 Formas de acceder :

1



The screenshot shows the top navigation bar of the website. On the left is the logo of the Generalitat Valenciana. On the right, it says 'Conselleria de Vivienda, Obras Públicas y Vertebración del Territorio'. Below this is a search bar with the text 'Buscar' and a magnifying glass icon, followed by 'Val / Cas'. To the right of the search bar are social media icons for Twitter, YouTube, and Facebook. Below the navigation bar, there is a breadcrumb trail: 'Estás en: Conselleria de Vivienda, Obras Públicas y Vertebración del Territorio > Urbanismo > **Planeamiento Urbanístico**'. Below the breadcrumb trail, there is a horizontal line and the text 'PLANEAMIENTO URBANÍSTICO'. At the bottom of the page, there are two buttons: 'Zona Personal' (highlighted with a blue circle and a red arrow) and 'Tramitación de procedimientos'.

¿Cómo acceder?

RAIP – DIC – APLAN

2



La vostra sol·licitud s'ha processat correctament.

Identificador de la sol·licitud: GVA-RAIP_DM-305289

Data i hora: 01/02/2019 09:21:33

Codi de verificació:

RQL5CJ34:Y1V6JX4:NS65EESB

Núm. registre: GVRTE/2019/416

Per a imprimir la sol·licitud, preme el botó *Obtenir i imprimir document*.

Si no disposa d'impressora en aquests moments, guardi el document PDF generat i imprimisca'l més tard.

Prengi nota de l'identificador de la sol·licitud

El codi de verificació li permetrà recuperar el document. [pantalla per a obtenir el document generat a partir del codi de verificació i de l'identificador de la sol·licitud.](#)





Mostrar **10** Anotacions per pàgina Cercar:

Identificador	Data	Fase	Anotació	Fitxers
GVA-DIC-305508	21/02/2019 15:42	Remes	Se ha ampliado el plazo.	

No hi ha anotacions per mostrar

- ANOTACIONES**
- DATOS PERSONALES**
- DOCUMENTOS**
- HISTORIAL DE EXPEDIENTES**
- NOTIFICACIONES**

Dades personals

DNI

Nom

Cognoms

Telefono

Modificar

Correus

Correu principal

Modificar

Correu secundari

Modificar



ANOTACIONES



DATOS PERSONALES



DOCUMENTOS



HISTORIAL DE EXPEDIENTES



NOTIFICACIONES

Mostrar 10 sol·licituds per pàgina

Cercar:

Nom	Descripció	Data	Grandària		
Acuerdo de aprobación.pdf	Documentació administrativa	13/02/2019 14:48	180,1 KB		
Acuerdo de aprobación.pdf	Acord d'aprovació	21/02/2019 15:06	180,1 KB		
Acuerdo de aprobación.pdf	Acord d'aprovació	21/02/2019 15:23	180,1 KB		
Indice.pdf	Índex	13/02/2019 14:48	180,1 KB		
Indice.pdf	Índex	21/02/2019 15:06	180,1 KB		
Indice.pdf	Índex	21/02/2019 15:23	180,1 KB		
	Descripció-	21/02/2019 14:56	180,1 KB		
		20/02/2019 09:02	180,1 KB		
		22/02/2019 10:27	180,1 KB		
		21/02/2019 15:50	180,1 KB		
		22/02/2019 10:26	180,1 KB		
	ació tècnica	13/02/2019 14:48	180,1 KB		
	ació tècnica	21/02/2019 15:06	180,1 KB		
	urbanístic:	21/02/2019 15:16	180,1 KB		
	ació tècnica	21/02/2019 15:23	180,1 KB		
	s adjunts - Documento adjunto	21/02/2019 15:41	180,1 KB		
		21/02/2019 15:47	180,1 KB		

 ANOTACIONES

 DATOS PERSONALES

 DOCUMENTOS

 HISTORIAL DE EXPEDIENTES

 NOTIFICACIONES

sol·licituds

Mostrar 20 sol·licituds per pàgina Cercar:

Descripció	Data	Sol·licitud	Fase	Justificant	Resol.	Data de Resol.	Accions
Registre de Planejament. Altres	21/02/2019 15:24	GVA-RAIP_DM-305509	Finalizado			21/02/2019 15:42	Accions ▾
Registre de Planejament. Altres	21/02/2019 15:08	GVA-RAIP_DM-305506	Finalizado			21/02/2019 15:17	Accions ▾
Registre de Planejament. Altres	13/02/2019 14:50	GVA-RAIP_DM-305409	Remes				Accions ▾
Declaració d'interés comunitari	21/02/2019 15:17	GVA-DIC-305508	Inici - sol·licitud				Accions ▾
Declaració d'interés comunitari	21/02/2019 15:11	GVA-DIC-305507	Inici - sol·licitud				Annexar Suggestir Interessats Veure detalls
Declaració d'interés comunitari	15/02/2019 15:52	GVA-DIC-305431	En tramitació. Proposta de resolució				
		GVA-DIC-305344	Inici - sol·licitud				
		GVA-DIC-305342	Inici - sol·licitud				
		GVA-APLANPG-305510	Remes				Accions ▾
		GVA-APLANPG-305505	Remes				Accions ▾

ANOTACIONES

DATOS PERSONALES

DOCUMENTOS






HISTORIAL DE EXPEDIENTES

NOTIFICACIONES

Mostrar **10** ▼ notificaciones per pàgina Cercar:

Sol·licitud	Enviat		Llegit	Caduca	Atendre	Atès	Adjunts
GVA-DIC-305431	20/02/2019 11:34	🔍	21/02/2019 10:37	06/03/2019	✓	22/02/2019 10:28	📎
GVA-DIC-305431	19/02/2019 10:47	🔍	21/02/2019 10:29	05/03/2019	▶		
GVA-DIC-305431	18/02/2019 18:08	🔍	19/02/2019 17:51	04/03/2019	✓	20/02/2019 09:05	📎

Mostrant 1 a 3 de 3 files ◀ | 1 | ▶

-  ANOTACIONES
-  DATOS PERSONALES
-  DOCUMENTOS
-  HISTORIAL DE EXPEDIENTES
-  NOTIFICACIONES

Pasos a seguir en las notificaciones:

1º **Recibimos e-mail** de aviso en nuestro correo electrónico, el cual, nos llevará a “NOTIFICACIONES” de la Carpeta Ciudadana.

Aviso de notificación recibida

Don/Doña _____ con NIF _____ ha recibido una notificación de "**Registro Centralizado de la Generalitat Valenciana**" (DIR3: A10017554 - CONSELLERIA DE VIVIENDA, OBRAS PÚBLICAS Y VERTEBRACIÓN DEL TERRITORIO) en su buzón de notificaciones con el siguiente asunto de referencia: "**DIC - Declaració d'interés comunitari. Notificacion_327.pdf**" del procedimiento 223713 - Declaración de Interés Comunitario (DIC). Solicitud de uso y aprovechamiento en suelo no urbanizable de actividades industriales o terciarias o instalaciones para generación de energía renovable..

La notificación recibida es con acuse y estará disponible para su acceso siempre que realice la comparecencia antes del día 08/03/2019 23:59 . A partir del momento que acceda a esta notificación, la notificación se entenderá practicada a todos los efectos legales.

Si no se accediera al contenido de la notificación antes de que haya transcurrido el plazo indicado en este aviso, se entenderá que la misma ha sido rechazada con los efectos previstos en el artículo 41.5 de la Ley 39/2015, de 1 de octubre, del Procedimiento Administrativo Común de las Administraciones Públicas, salvo que de oficio o a instancia del destinatario se compruebe la imposibilidad técnica o material del acceso.

Puede acceder a la notificación a través de la página web del **Sistema de Notificaciones de la Generalitat Valenciana** pulsando [aquí](#).

2º Entraremos en la notificación.

Carpeta Ciudadana

MONTE HERNANDEZ, GEMMA
24379236H

COM VA AIXÒ MEU

NOTIFICACIONS 3 noves >

SOL·LICITUDS 7 entregades >

DADES PERSONALS

NOTIFICACIONS

3 Pendents de llegir

NOTIFICACIÓ			
TIPUS	NÚMERO	DATA CREACIÓ	TÍTOL
Notificació	GVRTE/2019/311	Creada el 20/02/2019 Expirarà el 06/03/2019 23:59	DIC - Declaració d'interés comunitari. Notificacion_322.pdf
Notificació	GVRTE/2019/302	Creada el 19/02/2019 Expirarà el 05/03/2019 23:59	DIC - Declaració d'interés comunitari. Notificacion_321.pdf



3º Accederemos a la notificación.

NOTIFICACIÓN - Nº 98254

Número de notificación	98254
Entidad emisora	Registro Centralizado de la Generalitat Valenciana
Órgano origen	Registro Centralizado de la Generalitat Valenciana
Fecha de entrada	19/02/2019
Notificación	DIC - Declaració d'interés comunitari. Notificacion_321.pdf

Fecha de fin de plazo
05/03/2019 23:59

Usted va a realizar la comparecencia de esta notificación.
¿Desea continuar?

4º Podremos descargar la notificación.

NOTIFICACION - N° 98277

Número de notificación	98277		
Entidad emisora	Registro Centralizado de la Generalitat Valenciana	Referencia de la entidad	GVRTE/2019/352
Órgano origen	Registro Centralizado de la Generalitat Valenciana	Fecha de lectura	25/02/2019 08:34
Fecha de entrada	22/02/2019	Firmante de acuse	24379236H - GEMMA
Fecha de acuse	25/02/2019 08:34		

Notificación
DIC - Declaració d'interés comunitari. Notificacion_329.pdf
Notificació relativa a la tramitació del expedient DIC 305344 (n° reg. entrada: GVRTE/2019/685) resultant de la sol·licitud iniciada per vosté. Per a atendre aquesta notificació acudisca al següent enllaç: <http://desalrcons.gva.es/ca/web/conselleria-citma/registro-de-planos-urbanisticos>


Listado de documentos

 Notificacion_329.pdf	
---	---









5º Visualizamos la notificación.


 <p>GENERALITAT VALENCIANA</p>	<p>Notificació d'acte administratiu / Notificación de acto administrativo</p>	<p>GVA-DIC-305344 Cod. Verificació / Cód. Verificación: MLLARJ4:MBDIVM9D:HV6Z1K4P</p>
A	COMUNICACIÓ / COMUNICACIÓN	
<p>L'Administració li notifica el document adjunt. <i>La Administración le notifica el documento adjunto.</i></p>		
B	DADES DEL INTERESAT / DATOS DEL INTERESADO	
<p>NIF / NIF: Nom / Nombre: Cognoms / Apellidos:</p>		
C	DADES DEL PROCEDIMENT ASOCIAT / DATOS DEL PROCEDIMIENTO ASOCIADO	
<p>Procediment / Procedimiento: DIC: Declaración de interés comunitario Identificador de la sol·licitud / Identificador de la solicitud: GVA-DIC-305344 Data de la sol·licitud / Fecha de la solicitud: 11/02/2019</p>		
D	OBSERVACIONS / OBSERVACIONES	
<p>Esta Notificación requiere respuesta</p>		


6º Iremos a Mi Zona Personal de PATTU y atenderemos la notificación.


 ANOTACIONES

Mostrar **10** notificaciones per pàgina Cercar:

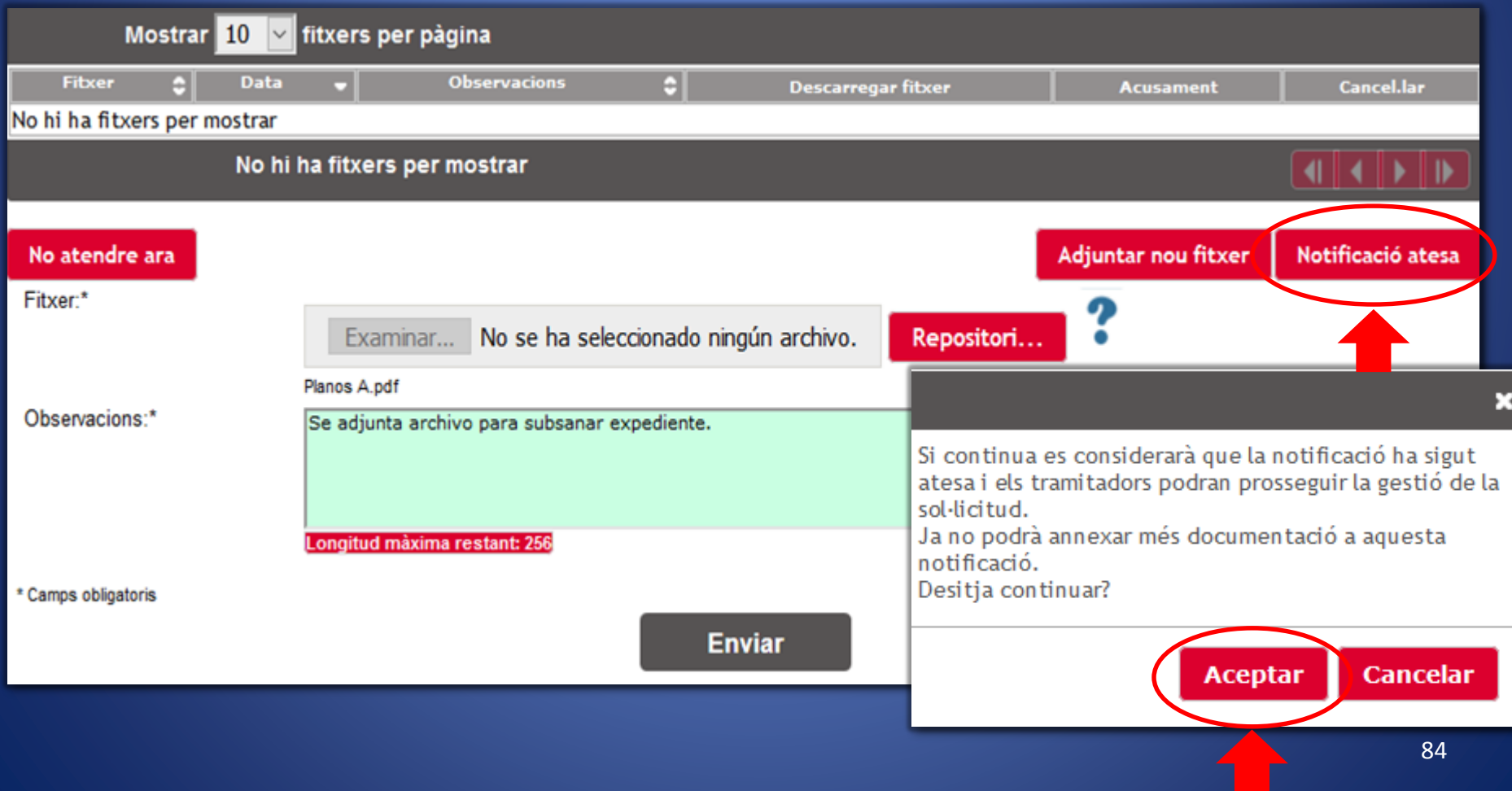
Sol·licitud	Enviat		Llegit	Caduca	Atendre	Atès	Adjunts
GVA-DIC-305431	20/02/2019 11:34		21/02/2019 10:37	06/03/2019		22/02/2019 10:28	
GVA-DIC-305431	19/02/2019 10:47		21/02/2019 10:29	05/03/2019			
GVA-DIC-305431	18/02/2019 16:08		19/02/2019 17:51	04/03/2019		20/02/2019 09:05	

Mostrant 1 a 3 de 3 files 

 HISTORIAL DE EXPEDIENTES

 NOTIFICACIONES

7º Atenderemos a la notificación.



Mostrar 10 fitxers per pàgina

Fitxer	Data	Observacions	Descarregar fitxer	Acusament	Cancelar
No hi ha fitxers per mostrar					

No hi ha fitxers per mostrar

No atendre ara

Adjuntar nou fitxer

Notificació atesa

Fitxer:*

Examinar... No se ha seleccionado ningún archivo.

Repositori... ?

Planos A.pdf

Observacions:*

Se adjunta archivo para subsanar expediente.

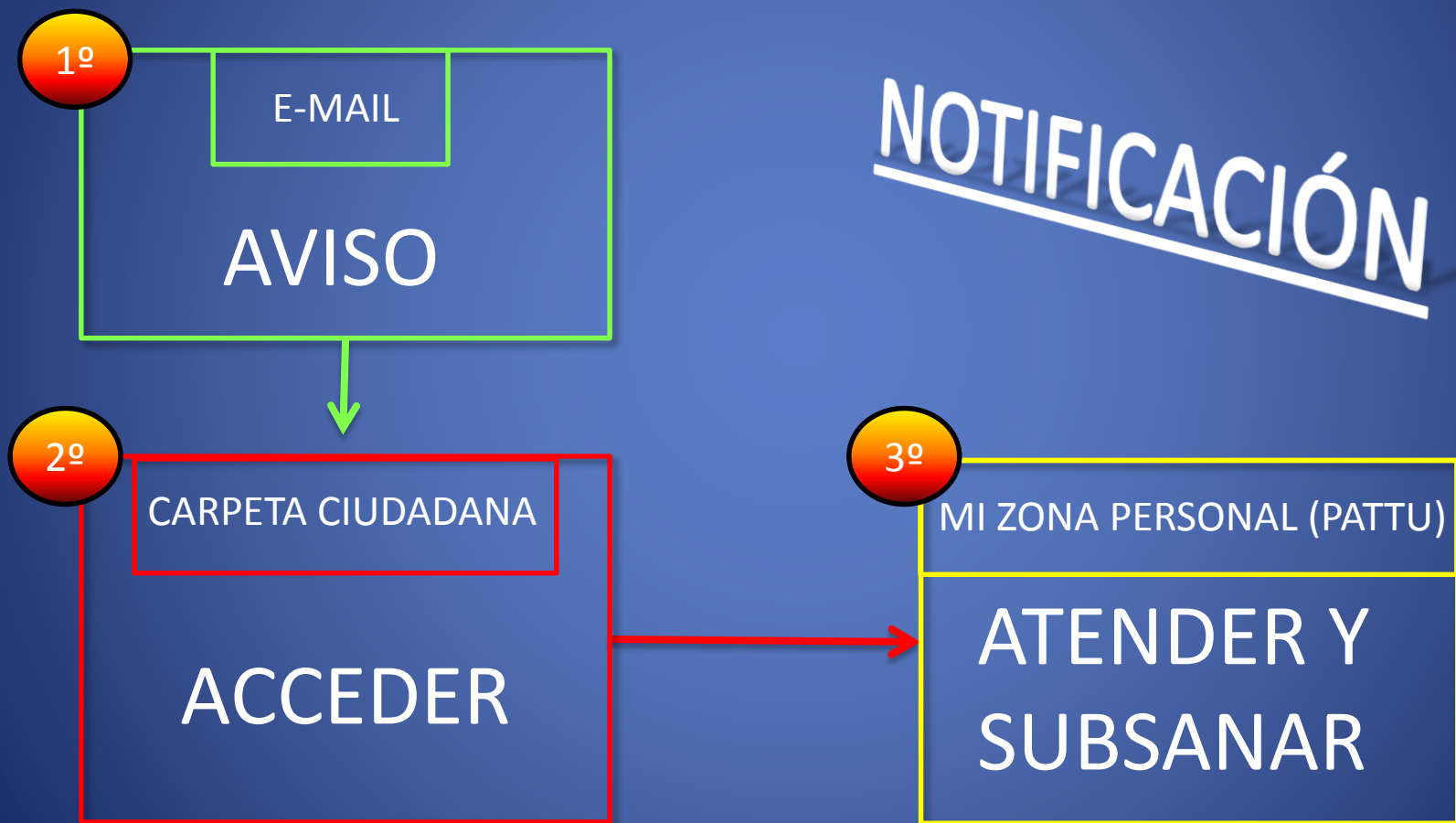
Longitud màxima restant: 256

* Camps obligatoris

Enviar

Si continua es considerarà que la notificació ha sigut atesa i els tramitadors podran prosseguir la gestió de la sol·licitud. Ja no podrà annexar més documentació a aquesta notificació. Desitja continuar?

Aceptar Cancelar





GENERALITAT
VALENCIANA

CAU



GENERALITAT
VALENCIANA

Centro de Atención al Usuario/a (CAU)

Teléfono: 96.353.10.05

E-mail: pattu_cau@gva.es

¡Gracias por su atención!

