

**MEMORIA JUSTIFICATIVA DE LOS TRABAJOS REALIZADOS  
RELATIVOS AL INFORME SOBRE LA TRANSPARENCIA DE LA  
INFORMACIÓN URBANÍSTICA DE LOS AYUNTAMIENTOS A  
TRAVÉS DE SUS WEB.**



**DIRECCIÓN GENERAL DE URBANISMO**

EXPEDIENTE: CMENOR/202/03N07/101



**ADJUDICATARIO: LLODER GROUP S.L.**

C/GENERAL PASTOR 25, 46183, L'ELIANA (VALENCIA)

FECHA: 22 DE NOVIEMBRE DE 2.021

## ÍNDICE

1	ANTECEDENTES .....	3
2	ORGANIZACIÓN DE LOS TRABAJOS.....	3
3	PARTE 1. TRABAJOS REALIZADOS .....	7
4	PARTE 2. TRABAJOS REALIZADOS.....	9
5	CONCLUSIÓN.....	10
ANEXO I. INFORME FINAL		
ANEXO II. PROPUESTA DE MEJORA		

## 1 ANTECEDENTES

Con el objetivo de que la ciudadanía tenga acceso a la información urbanística a través de las páginas web de los ayuntamientos, en fecha 11 de febrero de 2021 la **Conselleria de Política Territorial, Obres Públiques i Mobilitat** adjudica el contrato menor con código de expediente **CMENOR/202/03N07/101** de los trabajos para “**Transparencia de la información urbanística de los ayuntamientos a través de sus WEB**” con financiación presupuestaria del programa 08.03.432.202 del Capítulo II del presupuesto de gastos de la Generalitat Valenciana a la empresa **LLODER GROUP S.L.**

Para lograr este objetivo es necesario la consulta de las páginas web de los 542 municipios valencianos y la información que en ellos se muestra, así como mantener conversaciones con los técnicos de los distintos ayuntamientos.

## 2 ORGANIZACIÓN DE LOS TRABAJOS

Para la realización de los trabajos objeto del contrato mencionado en el punto anterior, se ha dividido la información a consultar en tres apartados:

- **DATOS 1:** Información general de los ayuntamientos y sus páginas web y la información disponible en ellos. Este apartado corresponde con las siguientes preguntas:
  - ¿El municipio tiene página web institucional en activo? La respuesta afirmativa o negativa se almacenará en el campo AP1 de la siguiente forma: FALSO (Negativo), VERDADERO (Afirmativo)
  - En caso afirmativo el enlace a la página web se almacenará en el campo URL\_AP1
  - ¿La web municipal dispone de un área urbanística para la difusión ordenada y estructurada del planeamiento urbanístico municipal? La respuesta afirmativa o negativa se almacenará en el campo AP2 de la siguiente forma: FALSO (Negativo), VERDADERO (Afirmativo)
  - En caso afirmativo el enlace al área urbanística se almacenará en el campo URL\_AP2
  - ¿Se muestra información sobre tramitación/aprobación de los planes urbanísticos como son fechas de aprobación, fechas de información al público, trámites de participación ciudadanas, etc? La respuesta afirmativa o negativa se almacenará en el campo AP3\_1 de la siguiente forma: FALSO (Negativo), VERDADERO (Afirmativo)
  - ¿Se muestran los documentos técnicos completos, memorias, normas urbanísticas, planos, etc, en formato pdf o similar? La respuesta afirmativa o negativa se almacenará en el campo AP3\_2 de la siguiente forma: FALSO (Negativo), VERDADERO (Afirmativo)
  - En caso afirmativo el enlace a la página donde se encuentra la citada documentación se almacenará en el campo URL\_AP3\_2
  - ¿Existe un visor cartográfico de consulta con el planeamiento de todo el municipio digitalizado georreferenciado? La respuesta afirmativa o negativa se almacenará en el campo AP3\_3 de la siguiente forma: FALSO (Negativo), VERDADERO (Afirmativo)
  - En caso afirmativo el enlace de acceso al visor cartográfico se almacenará en el campo URL\_AP3\_3

- ¿El planeamiento digitalizado y georreferenciado se puede descargar en formato shp, dxf, gml o similar? La respuesta afirmativa o negativa se almacenará en el campo AP3\_4 de la siguiente forma: FALSO (Negativo), VERDADERO (Afirmativo)
- En caso afirmativo el enlace a la página donde se encuentra los elementos de descarga se almacenará en el campo URL\_AP3\_4
- El formato de los archivos disponibles para su descarga se almacenará en el campo AP3\_4\_1
- ¿Se muestra información centralizada y estructurada sobre tramitación/aprobación de los documentos de gestión, P.A.I., y proyectos de ejecución (proyectos de reparcelación y proyectos de urbanización)? La respuesta a esta pregunta se almacenará en el campo AP3\_5 y dependiendo de la opción escogida entre las tres que presentan a continuación aparecerá de la siguiente forma:
  - No se muestra ninguna información, aparecerá el número 1 en el campo AP3\_5
  - Se muestra información alfanumérica sobre fechas de información al público, fechas de aprobación, consultas, etc, aparecerá el número 2 en el campo AP3\_5
  - Se muestran los documentos completos en formato pdf o similar descargable, aparecerá el número 3 en el campo AP3\_5
- La información que se muestra en formato pdf abarca. La respuesta a esta pregunta se almacenará en el campo AP4 y dependiendo de la opción escogida entre las seis que presentan a continuación aparecerá de la siguiente forma:
  - Solo unos pocos documentos (por ejemplo, los más recientes), aparecerá el número 1 en el campo AP4
  - Solo el Plan General, aparecerá el número 2 en el campo AP4
  - El Plan General y unos pocos documentos, aparecerá el número 3 en el campo AP4
  - Todos los documentos en vigor de aprobación municipal, aparecerá el número 4 en el campo AP4
  - Todo el planeamiento en vigor, tanto de aprobación municipal como autonómica, aparecerá el número 5 en el campo AP4
  - No se muestran el planeamiento original sino un texto refundido, aparecerá el número 6 en el campo AP4
- **DATOS 2:** Esta parte abarca los medios personales de los que disponen los diferentes. Este apartado corresponde con las siguientes preguntas:
  - Los medios personales técnicos en cuanto a urbanismo de que dispone el ayuntamiento son. La respuesta a esta pregunta se almacenará en el campo AP5\_1 y dependiendo de la opción escogida entre las cuatro que presentan a continuación aparecerá de la siguiente forma:
    - Un arquitecto a tiempo parcial (algunos días por semana), aparecerá el número 1 en el campo AP5\_1

- Un arquitecto a tiempo completo (todos los días de la semana), aparecerá el número 2 en el campo AP5\_1
- Un equipo de un arquitecto y un arquitecto técnico a tiempo completo, aparecerá el número 3 en el campo AP5\_1
- Un equipo interdisciplinar de varias personas (arquitectos e ingenieros) a tiempo completo, aparecerá el número 4 en el campo AP5\_1
- En caso de no ser ninguno de los anteriores se especificará. La respuesta se almacenará en el campo AP5\_2 en formato alfanumérico coincidiendo con la respuesta introducida
- Nombre de una persona de contacto en la oficina de urbanismo. La respuesta se almacenará en el campo AP5\_3 en formato alfanumérico coincidiendo con la respuesta introducida
- Teléfono directo de la persona de contacto. La respuesta se almacenará en el campo AP5\_4 en formato alfanumérico coincidiendo con la respuesta introducida
- Los medios personales técnicos en cuanto a informática de que dispone el ayuntamiento son. La respuesta a esta pregunta se almacenará en el campo AP6\_1 y dependiendo de la opción escogida entre las tres que presentan a continuación aparecerá de la siguiente forma:
  - Un informático a tiempo parcial (algunos días por semana), aparecerá el número 1 en el campo AP6\_1
  - Un informático a tiempo completo (todos los días de la semana), aparecerá el número 2 en el campo AP6\_1
  - Varios informáticos, al menos uno a tiempo completo, aparecerá el número 3 en el campo AP6\_1
- En caso de no ser ninguno de los anteriores se especificará. La respuesta se almacenará en el campo AP6\_2 en formato alfanumérico coincidiendo con la respuesta introducida
- Nombre de una persona de contacto en la oficina de informática. La respuesta se almacenará en el campo AP6\_3 en formato alfanumérico coincidiendo con la respuesta introducida
- Teléfono directo de la persona de contacto. La respuesta se almacenará en el campo AP6\_4 en formato alfanumérico coincidiendo con la respuesta introducida
- **DATOS 3:** Valoraciones relativas a la página web y a la documentación disponible. Este apartado corresponde con las siguientes preguntas:
  - Valoración de la web en cuanto a la forma en que se muestra la información urbanística, si es intuitiva, fácil de encontrar y consultar. La respuesta a esta pregunta se almacenará en el campo AP7 y dependiendo de la opción escogida entre las cinco que presentan a continuación aparecerá de la siguiente forma:
    - Muy mala, aparecerá el número 1 en el campo AP7
    - Mala, aparecerá el número 2 en el campo AP7

- Regular, aparecerá el número 3 en el campo AP7
- Buena, aparecerá el número 4 en el campo AP7
- Muy buena, aparecerá el número 5 en el campo AP7
- Valoración de la web en cuanto a la información urbanística que proporciona, si es o no completa. La respuesta a esta pregunta se almacenará en el campo AP8 y dependiendo de la opción escogida entre las cinco que presentan a continuación aparecerá de la siguiente forma:
  - Muy mala, aparecerá el número 1 en el campo AP8
  - Mala, aparecerá el número 2 en el campo AP8
  - Regular, aparecerá el número 3 en el campo AP8
  - Buena, aparecerá el número 4 en el campo AP8
  - Muy buena, aparecerá el número 5 en el campo AP8
- ¿Se muestra informe de circunstancias urbanísticas? La respuesta afirmativa o negativa se almacenará en el campo AP9 de la siguiente forma: FALSO (Negativo), VERDADERO (Afirmativo)
- En caso afirmativo, la información que se muestra es. La respuesta a esta pregunta se almacenará en el campo AP9\_1 y dependiendo de la opción escogida entre las cinco que presentan a continuación aparecerá de la siguiente forma:
  - Muy incompleta, aparecerá el número 1 en el campo AP9\_1
  - Incompleta, aparecerá el número 2 en el campo AP9\_1
  - Regular, aparecerá el número 3 en el campo AP9\_1
  - Completa, aparecerá el número 4 en el campo AP9\_1
  - Muy completa, aparecerá el número 5 en el campo AP9\_1
- En caso afirmativo, ¿la información tiene carácter vinculante? La respuesta afirmativa o negativa se almacenará en el campo AP9 de la siguiente forma: FALSO (Negativo), VERDADERO (Afirmativo)
- En caso afirmativo el enlace al informe de circunstancias urbanísticas se almacenará en el campo URL\_AP9
- **PROPUESTA DE MEJORA:** En este punto se describen las mejoras que propone la empresa relativas a la estructuración y gestión de los sistemas de información urbanística de la Comunitat Valenciana después de haber consultado las páginas web de los 542 ayuntamientos.

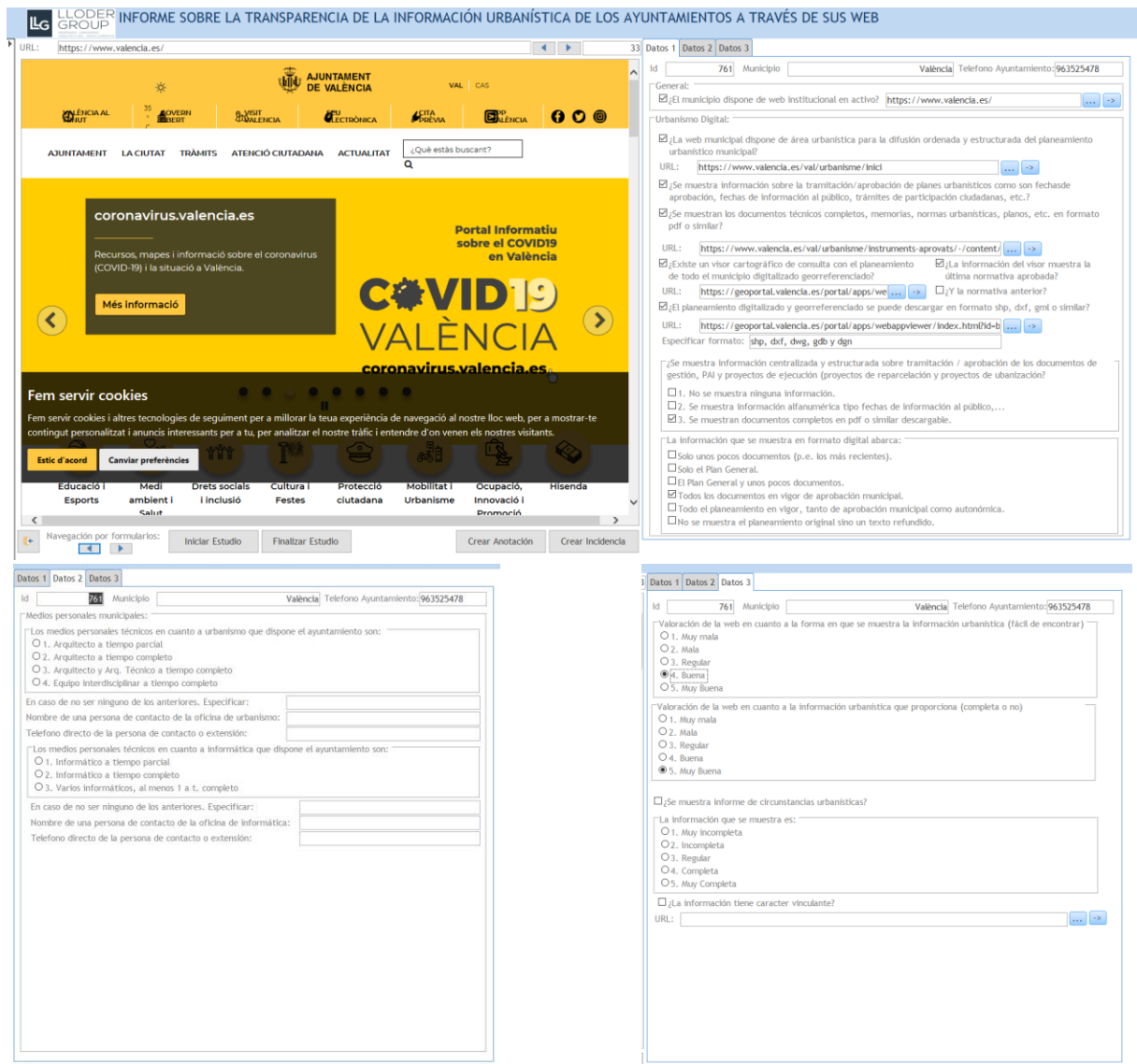
La **PARTE 1** de los trabajos ha consistido en la obtención y comprobación de los apartados **DATOS 1** y **DATOS 3**.

Y la **PARTE 2** de los trabajos en la obtención de los datos correspondientes al apartado **DATOS 2**, así como la redacción de la **PROPUESTA DE MEJORA**.

### 3 PARTE 1. TRABAJOS REALIZADOS

La forma de proceder para obtener dichos datos ha consistido:

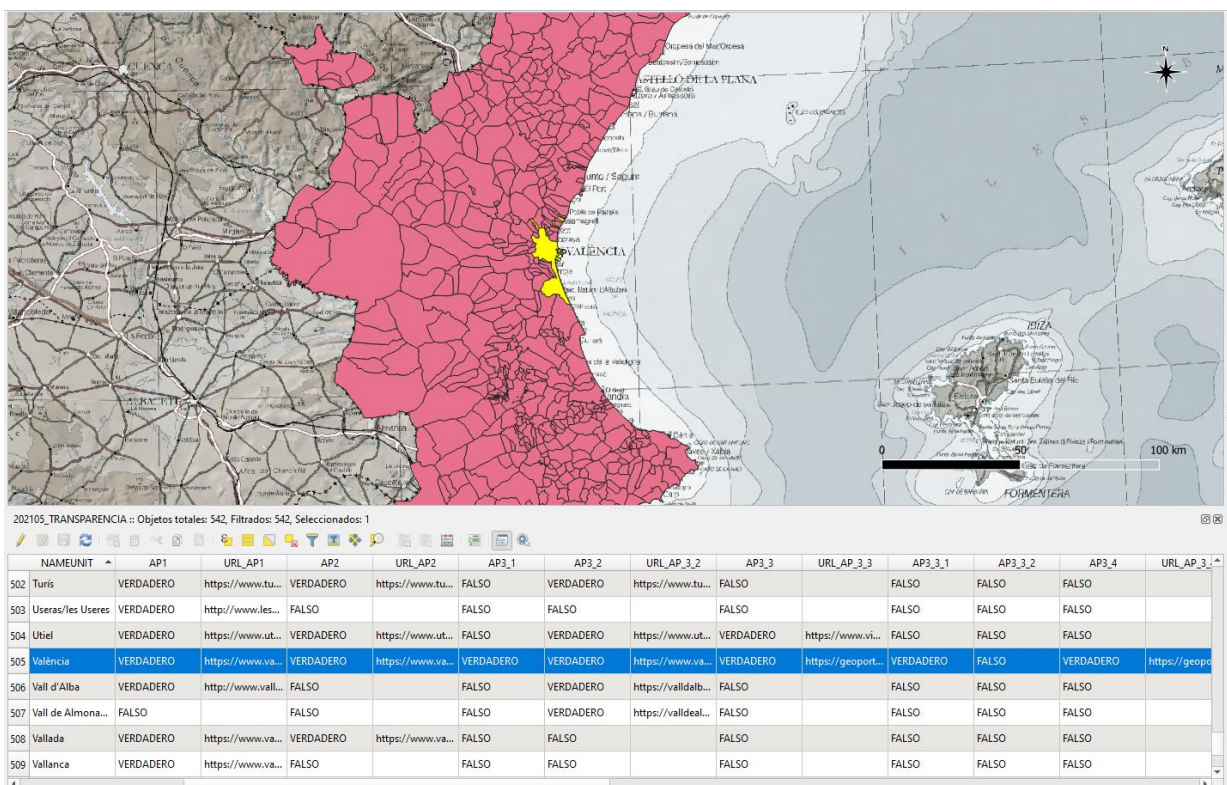
1. **Definir el procedimiento de análisis de la información**, es decir, de qué forma vamos a conseguir la información que necesitamos. En este punto se abordan las diferentes opciones de conseguir la información que se nos solicita, así como las ventajas e inconvenientes de cada opción y las diferentes posibilidades para archivar o compilar la información obtenida.
2. **Programar un software dedicado para realizar el análisis y la recopilación de datos**. Analizadas las distintas opciones y dado que la mayoría de la información se puede encontrar en las páginas web de los ayuntamientos, se decide programar un software dedicado desde donde poder consultar las páginas web y al mismo tiempo poder ir respondiendo a todas las preguntas mencionadas en el punto anterior, facilitando así la recopilación de la información. Además, con este software es posible realizar anotaciones relevantes e incidencias que se pudiesen dar durante el proceso de análisis. A continuación se muestra un ejemplo del aspecto del software desarrollado:



The screenshot displays the software interface for data collection. It is divided into several sections:

- Top Panel:** Shows the URL 'https://www.valencia.es/' and navigation tabs for 'Datos 1', 'Datos 2', and 'Datos 3'. It includes fields for 'Id' (761), 'Municipio' (Valencia), and 'Telefono Ayuntamiento' (963525478).
- Browser View (Left):** Displays the homepage of the Ayuntamiento de Valencia, featuring a COVID-19 banner and various service links like 'Educación', 'Medio ambiente', and 'Urbanismo'.
- Data Collection Form (Right):** A series of checkboxes and radio buttons to evaluate the website's urban planning information.
  - General:**
    - El municipio dispone de web institucional en activo? URL: https://www.valencia.es/
  - Urbanismo Digital:**
    - La web municipal dispone de área urbanística para la difusión ordenada y estructurada del planeamiento urbanístico municipal? URL: https://www.valencia.es/val/urbanisme/inici
    - Se muestra información sobre la tramitación/aprobación de planes urbanísticos como son fechase aprobación, fechas de información al público, trámites de participación ciudadanas, etc.?
    - Se muestran los documentos técnicos completos, memorias, normas urbanísticas, planos, etc. en formato pdf o similar? URL: https://www.valencia.es/val/urbanisme/instrumentos-approvats/-/content/
    - Existe un visor cartográfico de consulta con el planeamiento digitalizado georreferenciado? URL: https://geportal.valencia.es/portal/apps/we
    - La información del visor muestra la última normativa aprobada? URL: https://geportal.valencia.es/portal/apps/webappviewer/index.html?id=b
    - El planeamiento digitalizado y georreferenciado se puede descargar en formato shp, dxf, gml o similar? URL: https://geportal.valencia.es/portal/apps/webappviewer/index.html?id=b
    - Formatos: shp, dxf, dwg, gml y dgn
    - Se muestra información centralizada y estructurada sobre tramitación / aprobación de los documentos de gestión, PAI y proyectos de ejecución (proyectos de reparcelación y proyectos de urbanización)?
      - 1. No se muestra ninguna información.
      - 2. Se muestra información alfanumérica tipo fechas de información al público,...
      - 3. Se muestran documentos completos en pdf o similar descargable.
    - La información que se muestra en formato digital abarca:**
      - Solo unos pocos documentos (p.e. los más recientes).
      - Solo el Plan General.
      - El Plan General y unos pocos documentos.
      - Todos los documentos en vigor de aprobación municipal.
      - Todo el planeamiento en vigor, tanto de aprobación municipal como autonómica.
      - No se muestra el planeamiento original sino un texto refundido.
- Form (Bottom Left):** 'Medios personales municipales' section with radio buttons for 'Arquitecto a tiempo parcial', 'Arquitecto a tiempo completo', 'Arquitecto y Arg. Técnico a tiempo completo', and 'Equipo Interdisciplinar a tiempo completo'. It also includes fields for contact person and phone number.
- Form (Bottom Right):** 'Valoración de la web en cuanto a la forma en que se muestra la información urbanística (fácil de encontrar)' with radio buttons from 'Muy mala' to 'Muy Buena'. It also includes a section for 'La información que se muestra es:' with radio buttons from 'Muy Incompleta' to 'Muy Completa'.

3. **Realizar las pruebas de funcionamiento del software y depuración del mismo.** Una vez programado el software y, previo al inicio del proceso de recopilación de la información, se realizan diferentes pruebas donde se comprueba que el resultado de la información introducida en el mismo corresponde con el sistema de datos demandado por la Dirección General de Urbanismo, depurando los errores o problemas que ha ido surgiendo.
4. **Inicio de los trabajos de análisis y recopilación de datos.** Con el software ya depurado se inician los trabajos de análisis y recopilación de datos de los apartados DATOS 1 y DATOS 3 para lo cual se han visitado las 542 páginas web de los municipios y se ha indagado en ellas para encontrar la información solicitada, lo que nos ha permitido valorar las mismas. En este punto surgieron algunas incidencias que se anotaron en el software para poder remitirlas a Dirección General de Urbanismo y ver el procedimiento a seguir con las mismas.
5. **Volcado de datos y comprobación de los mismos.** Visitadas las páginas web de los 542 ayuntamientos se vuelcan los datos recopilados en el software al programa QGIS el cual nos permite hacer una iteración de estos con la información geográfica de límites municipales, provinciales y autonómicos disponible en la Centro de Descargas del Centro Nacional de Información Geográfica de los distintos municipios en formato shape. El resultado de esta iteración es el que se muestra a continuación:



6. **Validación de los resultados.** Cuando ya tenemos la iteración realizada se comprueba que los datos que obtenemos del formato shape coinciden con los que obtenemos del software.
7. **Reunión de coordinación con el Departamento de Servicio de Información y Análisis Urbanístico.** Tras validar los resultados se concierta una reunión con D. Emilio Argente Hernández, responsable del Departamento de Servicio de Información y Análisis Urbanístico, para mostrar y comentar los resultados obtenidos del análisis de



los datos correspondientes a la Parte 1 de los trabajos. Además, en esta reunión se definen los pasos a seguir para la realización de la Parte 2 de los trabajos contratados.

8. **Emisión del Informe final de la Parte 1.** Como resultado de los datos obtenidos se realiza un informe donde se recopilan los datos correspondientes a los apartados DATOS 1 y DATOS 3 registrados de todos los municipios de la Comunitat Valenciana, el cual se puede consultar en el Anexo I de la presente memoria.

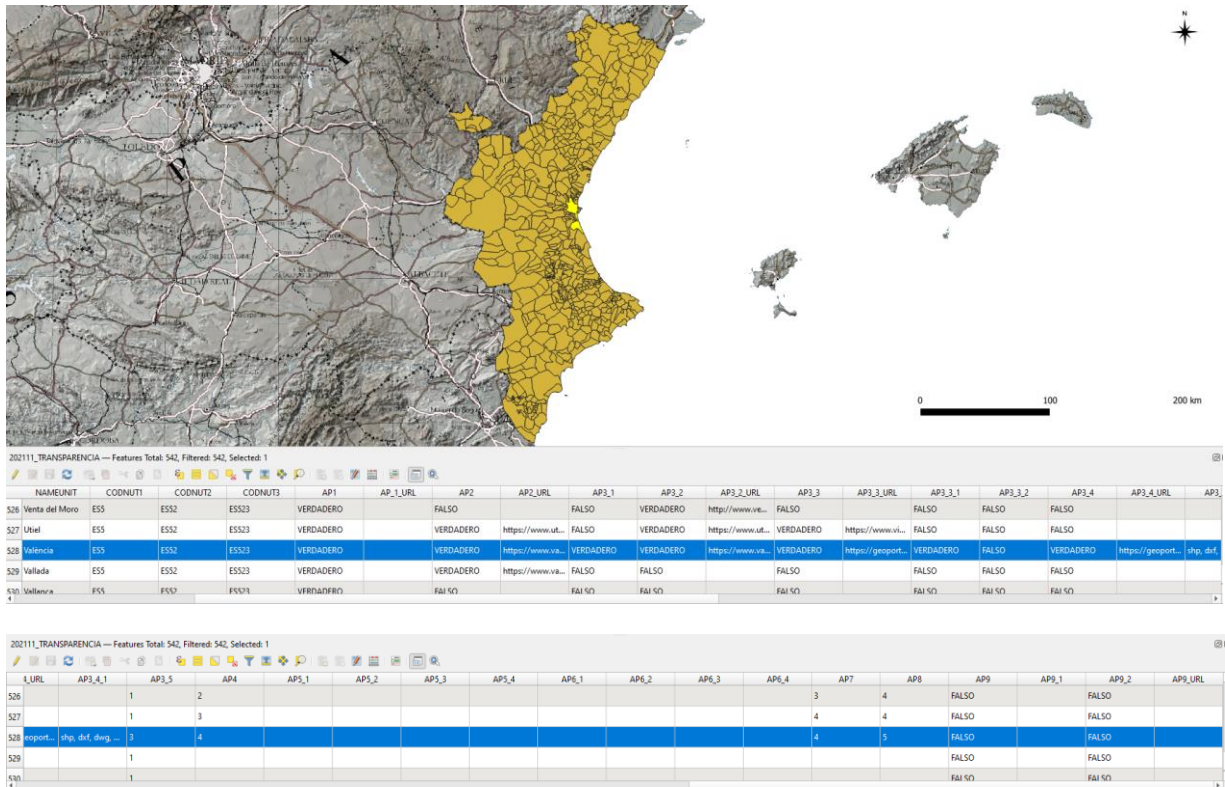
Por otra parte, se realiza un informe de incidencias de los municipios en los que se ha encontrado alguna incidencia destacable como un fallo en la página web, documentos descargables que no se descargan, etc y un informe resumen de las anotaciones más repetidas y de los datos obtenidos del cómputo total de los municipios. Y, por último, el archivo .shp con toda información.

Tanto estos informes como el archivo en formato shape se envían en fecha 26 de mayo de 2021 a D. Emilio Argente Hernández, responsable del Departamento de Servicio de Información y Análisis Urbanístico.

## 4 PARTE 2. TRABAJOS REALIZADOS

Como se ha comentado en el punto anterior, en la reunión realizada con el responsable del Departamento de Servicio de Información y Análisis Urbanístico, se definieron los pasos a seguir para la realización de los trabajos correspondientes a la Parte 2.

1. **Definir el procedimiento de análisis de la información**, es decir, de qué forma vamos a conseguir la información que necesitamos ya que esta parte de los trabajos presenta un inconveniente puesto que los datos que necesitamos consultar no aparecen en las páginas web institucionales, siendo necesario realizar llamadas telefónicas a todos los ayuntamientos para obtener la información y con la posibilidad de que se negaran a facilitarnos la información ya que no tenían constancia del estudio que se está realizando. En esta línea se decidió realizar un envío masivo a los 542 ayuntamientos valencianos por parte de la Conselleria de Política Territorial, Obres Públiques i Mobilitat, de forma que se puedan obtener los datos necesarios para la realización de los trabajos pendientes. Para ello se realizó un formulario con las preguntas correspondientes al apartado DATOS 2 para rellenar y enviar y, una carta de la empresa LLODER GROUP S.L. por la que se explica que ha sido adjudicataria de los trabajos de “Informe de Transparencia de la información urbanística de los ayuntamientos a través de sus webs”.
2. **Inicio de los trabajos de análisis y recopilación de datos.** Inicia la PARTE 2 de los trabajos, con la realización del formulario y el envío masivo de los correos a los 542 ayuntamientos. En fecha **6 de septiembre de 2021**, dos meses después de realizar el envío masivo, y tras recibir únicamente 150 respuestas, se realiza un **informe de seguimiento** de las respuestas recibidas para concretar el procedimiento a seguir dada la poca participación.
3. **Volcado de datos y comprobación de los mismos.** Tras decidir seguir con la información obtenida, se procede a la comprobación y volcado de los datos recopilados en el software al programa QGIS el cual nos permite hacer una iteración de estos con la información geográfica de límites municipales, provinciales y autonómicos disponible en la Centro de Descargas del Centro Nacional de Información Geográfica de los distintos municipios en formato shape. El resultado de esta iteración es el que se muestra a continuación:



4. **Emisión del Informe final.** Como resultado de los datos obtenidos se realiza un informe donde se recopilan los datos correspondientes a los apartados DATOS 1, **DATOS 2** y DATOS 3 registrados de todos los municipios de la Comunitat Valenciana, con un total de 155 respuestas recibidas de la PARTE 2, el cual se puede consultar en el Anexo I de la presente memoria. Y, por último, el archivo .shp con toda información.
5. **Redacción de Propuesta de Mejora.** Tras consultar las páginas web de los 542 municipios de la Comunidad Valenciana y la información urbanística que en ellos se puede encontrar, se realiza la propuesta de mejora relativa a la estructuración y gestión de los sistemas de información urbanística de la Comunitat Valenciana.

Tanto el informe como la propuesta de mejora y el archivo en formato shape se envían en fecha 22 de noviembre de 2021 a D. Emilio Argente Hernández, responsable del Departamento de Servicio de Información y Análisis Urbanístico.

## 5 CONCLUSIÓN

Por tanto, en fecha **13 de julio de 2021** se encuentran realizados los trabajos correspondientes a la **PARTE 1** de los trabajos contratados y, que corresponden con la primera certificación.

Y, en fecha **22 de noviembre de 2021** se finalizan los trabajos correspondientes a la **PARTE 2** y, por tanto, los trabajos correspondientes al contrato menor con código de expediente **CMENOR/202/03N07/101** en relación con **“Transparencia de la información urbanística de los ayuntamientos a través de sus WEB”** con financiación presupuestaria del programa 08.03.432.202 del Capítulo II del presupuesto de gastos de la Generalitat Valenciana adjudicado a la empresa **LLODER GROUP S.L.**

## ANEXO I. INFORME FINAL

## RECOPIACIÓN DE DATOS

## ENTREGA FINAL

Municipio: **Agost**

Provincia: Alicante

Datos de contacto: 965691043

**Cuestionario:**

¿El municipio dispone de web institucional en activo?

<http://www.agost.es/>

¿La web municipal dispone de área urbanística para la difusión ordenada y estructurada del planeamiento urbanístico municipal?

<http://www.agost.es/el-ayuntamiento/obras-y-urbanismo/>

¿Se muestra información sobre la tramitación/aprobación de planes urbanísticos como son fechas de aprobación, fechas de información al público, trámites de participación ciudadanas, etc.?

¿Se muestran los documentos técnicos completos, memorias, normas urbanísticas, planos, etc. en formato pdf o similar?

<http://www.agost.es/el-ayuntamiento/obras-y-urbanismo/>

¿Existe un visor cartográfico de consulta con el planeamiento de todo el municipio digitalizado georreferenciado?

¿La información del visor muestra la última normativa aprobada?

¿Y la normativa anterior?

¿El planeamiento digitalizado y georreferenciado se puede descargar en formato shp, dxf, gml o similar?

**Especificar formato:**

¿Se muestra información centralizada y estructurada sobre tramitación / aprobación de los documentos de gestión, PAI y proyectos de ejecución (proyectos de reparcelación y proyectos de urbanización)?

1. No se muestra ninguna información.

2. Se muestra información alfanumérica tipo fechas de información al público,...

3. Se muestran documentos completos en pdf o similar descargable.

**La información que se muestra en formato digital abarca:**

Solo unos pocos documentos (p.e. los más recientes).

Solo el Plan General.

El Plan General y unos pocos documentos.

Todos los documentos en vigor de aprobación municipal.

Todo el planeamiento en vigor, tanto de aprobación municipal como autonómica.

No se muestra el planeamiento original sino un texto refundido.

**Los medios personales técnicos en cuanto a urbanismo de que dispone el ayuntamiento son:**

Un Arquitecto a tiempo parcial (algunos días por semana).

Un Arquitecto a tiempo completo (todos los días de la semana).

Un equipo de un Arquitecto y un Arquitecto Técnico a tiempo completo.

Un equipo interdisciplinar de varias personas (Arquitectos e Ingenieros) a tiempo completo.

**En caso de no ser ninguno de los anteriores (Especificar):**

Arquitecto a tiempo parcial y arquitecto técnico a tiempo completo

**Nombre de una persona de contacto en la oficina de urbanismo:**

Pelayo López de Merlo

**Teléfono directo de la persona de contacto:**

965691043 (ext. 4)

**Los medios personales técnicos en cuanto a informática de que dispone el ayuntamiento son:**

- Un Informático a tiempo parcial (algunos días por semana).
- Un Informático a tiempo completo (todos los días de la semana).
- Varios Informáticos, al menos uno a tiempo completo.

**En caso de no ser ninguno de los anteriores (Especificar):**

**Nombre de una persona de contacto en la oficina de informática:** José Adolfo Blanquer García

**Teléfono directo de la persona de contacto:** 965691043

**Valoración de la web en cuanto a la forma en que se muestra la información urbanística (si es intuitiva, fácil de encontrar y consultar):**

- Muy mala
- Mala
- Regular
- Buena
- Muy Buena

**Valoración de la web en cuanto a la información urbanística que proporciona (si es o no completa):**

- Muy mala
- Mala
- Regular
- Buena
- Muy Buena

**¿Se muestra informe de circunstancias urbanísticas?**

**La información que se muestra es:**

- Muy incompleta
- Incompleta
- Regular
- Completa
- Muy Completa

**¿La información tiene carácter vinculante?**

**En caso afirmativo, anotar la URL:** \_\_\_\_\_

Municipio: **Agres**

Provincia: Alicante

Datos de contacto: 965510001

**Cuestionario:**

¿El municipio dispone de web institucional en activo?

<http://www.agres.es/>

¿La web municipal dispone de área urbanística para la difusión ordenada y estructurada del planeamiento urbanístico municipal?

¿Se muestra información sobre la tramitación/aprobación de planes urbanísticos como son fechas de aprobación, fechas de información al público, trámites de participación ciudadanas, etc.?

¿Se muestran los documentos técnicos completos, memorias, normas urbanísticas, planos, etc. en formato pdf o similar?

¿Existe un visor cartográfico de consulta con el planeamiento de todo el municipio digitalizado georreferenciado?

¿La información del visor muestra la última normativa aprobada?

¿Y la normativa anterior?

¿El planeamiento digitalizado y georreferenciado se puede descargar en formato shp, dxf, gml o similar?

**Especificar formato:**

¿Se muestra información centralizada y estructurada sobre tramitación / aprobación de los documentos de gestión, PAI y proyectos de ejecución (proyectos de reparcelación y proyectos de urbanización)?

1. No se muestra ninguna información.

2. Se muestra información alfanumérica tipo fechas de información al público,...

3. Se muestran documentos completos en pdf o similar descargable.

**La información que se muestra en formato digital abarca:**

Solo unos pocos documentos (p.e. los más recientes).

Solo el Plan General.

El Plan General y unos pocos documentos.

Todos los documentos en vigor de aprobación municipal.

Todo el planeamiento en vigor, tanto de aprobación municipal como autonómica.

No se muestra el planeamiento original sino un texto refundido.

**Los medios personales técnicos en cuanto a urbanismo de que dispone el ayuntamiento son:**

Un Arquitecto a tiempo parcial (algunos días por semana).

Un Arquitecto a tiempo completo (todos los días de la semana).

Un equipo de un Arquitecto y un Arquitecto Técnico a tiempo completo.

Un equipo interdisciplinar de varias personas (Arquitectos e Ingenieros) a tiempo completo.

**En caso de no ser ninguno de los anteriores (Especificar):**

Nombre de una persona de contacto en la oficina de urbanismo:

Teléfono directo de la persona de contacto:

**Los medios personales técnicos en cuanto a informática de que dispone el ayuntamiento son:**

- Un Informático a tiempo parcial (algunos días por semana).
- Un Informático a tiempo completo (todos los días de la semana).
- Varios Informáticos, al menos uno a tiempo completo.

**En caso de no ser ninguno de los anteriores (Especificar):**

**Nombre de una persona de contacto en la oficina de informática:** \_\_\_\_\_

**Teléfono directo de la persona de contacto:** \_\_\_\_\_

**Valoración de la web en cuanto a la forma en que se muestra la información urbanística (si es intuitiva, fácil de encontrar y consultar):**

- Muy mala
- Mala
- Regular
- Buena
- Muy Buena

**Valoración de la web en cuanto a la información urbanística que proporciona (si es o no completa):**

- Muy mala
- Mala
- Regular
- Buena
- Muy Buena

**¿Se muestra informe de circunstancias urbanísticas?**

**La información que se muestra es:**

- Muy incompleta
- Incompleta
- Regular
- Completa
- Muy Completa

**¿La información tiene carácter vinculante?**

**En caso afirmativo, anotar la URL:** \_\_\_\_\_



Municipio: **Aigües**

Provincia: Alicante

Datos de contacto: 965690061

**Cuestionario:**

¿El municipio dispone de web institucional en activo?

<http://www.aigues.es/>

¿La web municipal dispone de área urbanística para la difusión ordenada y estructurada del planeamiento urbanístico municipal?

<http://www.aigues.es/el-ayuntamiento/>

¿Se muestra información sobre la tramitación/aprobación de planes urbanísticos como son fechas de aprobación, fechas de información al público, trámites de participación ciudadanas, etc.?

¿Se muestran los documentos técnicos completos, memorias, normas urbanísticas, planos, etc. en formato pdf o similar?

<https://aigues.sedelectronica.es/transparency/03f62b56-abbe-46c9-9570-7a13f8109430/>

¿Existe un visor cartográfico de consulta con el planeamiento de todo el municipio digitalizado georreferenciado?

¿La información del visor muestra la última normativa aprobada?

¿Y la normativa anterior?

¿El planeamiento digitalizado y georreferenciado se puede descargar en formato shp, dxf, gml o similar?

**Especificar formato:**

¿Se muestra información centralizada y estructurada sobre tramitación / aprobación de los documentos de gestión, PAI y proyectos de ejecución (proyectos de reparcelación y proyectos de urbanización)?

1. No se muestra ninguna información.

2. Se muestra información alfanumérica tipo fechas de información al público,...

3. Se muestran documentos completos en pdf o similar descargable.

**La información que se muestra en formato digital abarca:**

Solo unos pocos documentos (p.e. los más recientes).

Solo el Plan General.

El Plan General y unos pocos documentos.

Todos los documentos en vigor de aprobación municipal.

Todo el planeamiento en vigor, tanto de aprobación municipal como autonómica.

No se muestra el planeamiento original sino un texto refundido.

**Los medios personales técnicos en cuanto a urbanismo de que dispone el ayuntamiento son:**

Un Arquitecto a tiempo parcial (algunos días por semana).

Un Arquitecto a tiempo completo (todos los días de la semana).

Un equipo de un Arquitecto y un Arquitecto Técnico a tiempo completo.

Un equipo interdisciplinar de varias personas (Arquitectos e Ingenieros) a tiempo completo.

**En caso de no ser ninguno de los anteriores (Especificar):**

**Nombre de una persona de contacto en la oficina de urbanismo:**

**Teléfono directo de la persona de contacto:**

**Los medios personales técnicos en cuanto a informática de que dispone el ayuntamiento son:**

- Un Informático a tiempo parcial (algunos días por semana).
- Un Informático a tiempo completo (todos los días de la semana).
- Varios Informáticos, al menos uno a tiempo completo.

**En caso de no ser ninguno de los anteriores (Especificar):**

**Nombre de una persona de contacto en la oficina de informática:** \_\_\_\_\_

**Teléfono directo de la persona de contacto:** \_\_\_\_\_

**Valoración de la web en cuanto a la forma en que se muestra la información urbanística (si es intuitiva, fácil de encontrar y consultar):**

- Muy mala
- Mala
- Regular
- Buena
- Muy Buena

**Valoración de la web en cuanto a la información urbanística que proporciona (si es o no completa):**

- Muy mala
- Mala
- Regular
- Buena
- Muy Buena

**¿Se muestra informe de circunstancias urbanísticas?**

**La información que se muestra es:**

- Muy incompleta
- Incompleta
- Regular
- Completa
- Muy Completa

**¿La información tiene carácter vinculante?**

**En caso afirmativo, anotar la URL:** \_\_\_\_\_

Municipio: **Albatera**

Provincia: Alicante

Datos de contacto: 965485000

**Cuestionario:**

¿El municipio dispone de web institucional en activo?

<http://www.albatera.org/>

¿La web municipal dispone de área urbanística para la difusión ordenada y estructurada del planeamiento urbanístico municipal?

<https://albatera.sedelectronica.es/transparency/e4376ef0-94ca-4ca7-8390-e65e00447a6b/>

¿Se muestra información sobre la tramitación/aprobación de planes urbanísticos como son fechas de aprobación, fechas de información al público, trámites de participación ciudadanas, etc.?

¿Se muestran los documentos técnicos completos, memorias, normas urbanísticas, planos, etc. en formato pdf o similar?

<https://albatera.sedelectronica.es/transparency/e4376ef0-94ca-4ca7-8390-e65e00447a6b/>

¿Existe un visor cartográfico de consulta con el planeamiento de todo el municipio digitalizado georreferenciado?

¿La información del visor muestra la última normativa aprobada?

¿Y la normativa anterior?

¿El planeamiento digitalizado y georreferenciado se puede descargar en formato shp, dxf, gml o similar?

**Especificar formato:**

¿Se muestra información centralizada y estructurada sobre tramitación / aprobación de los documentos de gestión, PAI y proyectos de ejecución (proyectos de reparcelación y proyectos de urbanización)?

1. No se muestra ninguna información.

2. Se muestra información alfanumérica tipo fechas de información al público,...

3. Se muestran documentos completos en pdf o similar descargable.

**La información que se muestra en formato digital abarca:**

Solo unos pocos documentos (p.e. los más recientes).

Solo el Plan General.

El Plan General y unos pocos documentos.

Todos los documentos en vigor de aprobación municipal.

Todo el planeamiento en vigor, tanto de aprobación municipal como autonómica.

No se muestra el planeamiento original sino un texto refundido.

**Los medios personales técnicos en cuanto a urbanismo de que dispone el ayuntamiento son:**

Un Arquitecto a tiempo parcial (algunos días por semana).

Un Arquitecto a tiempo completo (todos los días de la semana).

Un equipo de un Arquitecto y un Arquitecto Técnico a tiempo completo.

Un equipo interdisciplinar de varias personas (Arquitectos e Ingenieros) a tiempo completo.

**En caso de no ser ninguno de los anteriores (Especificar):**

1 Ingeniero Tecnicos Obras Publicas y 1 Arquitecto Tecnico a tiempo completo; 1 Arquitecto Plantilla - Vacante (Proceso selecti

**Nombre de una persona de contacto en la oficina de urbanismo:** Raquel Casanova Asensio

**Teléfono directo de la persona de contacto:** 965485000

**Los medios personales técnicos en cuanto a informática de que dispone el ayuntamiento son:**

- Un Informático a tiempo parcial (algunos días por semana).
- Un Informático a tiempo completo (todos los días de la semana).
- Varios Informáticos, al menos uno a tiempo completo.

**En caso de no ser ninguno de los anteriores (Especificar):**

**Nombre de una persona de contacto en la oficina de informática:** Jose Antonio Juan Juan

**Teléfono directo de la persona de contacto:** dep.informatica@albatera.org

**Valoración de la web en cuanto a la forma en que se muestra la información urbanística (si es intuitiva, fácil de encontrar y consultar):**

- Muy mala
- Mala
- Regular
- Buena
- Muy Buena

**Valoración de la web en cuanto a la información urbanística que proporciona (si es o no completa):**

- Muy mala
- Mala
- Regular
- Buena
- Muy Buena

**¿Se muestra informe de circunstancias urbanísticas?**

**La información que se muestra es:**

- Muy incompleta
- Incompleta
- Regular
- Completa
- Muy Completa

**¿La información tiene carácter vinculante?**

**En caso afirmativo, anotar la URL:** \_\_\_\_\_

Municipio: **Alcalalí**

Provincia: Alicante

Datos de contacto: 966482024

**Cuestionario:**

¿El municipio dispone de web institucional en activo?

<http://va.alcalali.es/>

¿La web municipal dispone de área urbanística para la difusión ordenada y estructurada del planeamiento urbanístico municipal?

<http://es.alcalali.es/ver/108/.html>

¿Se muestra información sobre la tramitación/aprobación de planes urbanísticos como son fechas de aprobación, fechas de información al público, trámites de participación ciudadanas, etc.?

¿Se muestran los documentos técnicos completos, memorias, normas urbanísticas, planos, etc. en formato pdf o similar?

<http://es.alcalali.es/ver/108/.html>

¿Existe un visor cartográfico de consulta con el planeamiento de todo el municipio digitalizado georreferenciado?

¿La información del visor muestra la última normativa aprobada?

¿Y la normativa anterior?

¿El planeamiento digitalizado y georreferenciado se puede descargar en formato shp, dxf, gml o similar?

**Especificar formato:**

¿Se muestra información centralizada y estructurada sobre tramitación / aprobación de los documentos de gestión, PAI y proyectos de ejecución (proyectos de reparcelación y proyectos de urbanización)?

1. No se muestra ninguna información.

2. Se muestra información alfanumérica tipo fechas de información al público,...

3. Se muestran documentos completos en pdf o similar descargable.

**La información que se muestra en formato digital abarca:**

Solo unos pocos documentos (p.e. los más recientes).

Solo el Plan General.

El Plan General y unos pocos documentos.

Todos los documentos en vigor de aprobación municipal.

Todo el planeamiento en vigor, tanto de aprobación municipal como autonómica.

No se muestra el planeamiento original sino un texto refundido.

**Los medios personales técnicos en cuanto a urbanismo de que dispone el ayuntamiento son:**

Un Arquitecto a tiempo parcial (algunos días por semana).

Un Arquitecto a tiempo completo (todos los días de la semana).

Un equipo de un Arquitecto y un Arquitecto Técnico a tiempo completo.

Un equipo interdisciplinar de varias personas (Arquitectos e Ingenieros) a tiempo completo.

**En caso de no ser ninguno de los anteriores (Especificar):**

**Nombre de una persona de contacto en la oficina de urbanismo:**

**Teléfono directo de la persona de contacto:**

**Los medios personales técnicos en cuanto a informática de que dispone el ayuntamiento son:**

- Un Informático a tiempo parcial (algunos días por semana).
- Un Informático a tiempo completo (todos los días de la semana).
- Varios Informáticos, al menos uno a tiempo completo.

**En caso de no ser ninguno de los anteriores (Especificar):**

**Nombre de una persona de contacto en la oficina de informática:** \_\_\_\_\_

**Teléfono directo de la persona de contacto:** \_\_\_\_\_

**Valoración de la web en cuanto a la forma en que se muestra la información urbanística (si es intuitiva, fácil de encontrar y consultar):**

- Muy mala
- Mala
- Regular
- Buena
- Muy Buena

**Valoración de la web en cuanto a la información urbanística que proporciona (si es o no completa):**

- Muy mala
- Mala
- Regular
- Buena
- Muy Buena

**¿Se muestra informe de circunstancias urbanísticas?**

**La información que se muestra es:**

- Muy incompleta
- Incompleta
- Regular
- Completa
- Muy Completa

**¿La información tiene carácter vinculante?**

**En caso afirmativo, anotar la URL:** \_\_\_\_\_

**Incidencias y notas:**

Fecha	Tipo	Descripcion
03/05/2021	Nota	Visor Cartografico Existe una cartografía en en formato TIF. (imagen)

Municipio: **Alcocer de Planes**

Provincia: Alicante

Datos de contacto: 965531444

**Cuestionario:**

¿El municipio dispone de web institucional en activo?

<http://www.alcocerdeplanes.es/>

¿La web municipal dispone de área urbanística para la difusión ordenada y estructurada del planeamiento urbanístico municipal?

<http://www.alcocerdeplanes.es/el-ayuntamiento/urbanismo/>

¿Se muestra información sobre la tramitación/aprobación de planes urbanísticos como son fechas de aprobación, fechas de información al público, trámites de participación ciudadanas, etc.?

¿Se muestran los documentos técnicos completos, memorias, normas urbanísticas, planos, etc. en formato pdf o similar?

<https://alcocerdeplanes.sedelectronica.es/transparencia/7a44aee3-963b-4a0f-b4cb-e01231f2e23f/>

¿Existe un visor cartográfico de consulta con el planeamiento de todo el municipio digitalizado georreferenciado?

¿La información del visor muestra la última normativa aprobada?

¿Y la normativa anterior?

¿El planeamiento digitalizado y georreferenciado se puede descargar en formato shp, dxf, gml o similar?

**Especificar formato:**

¿Se muestra información centralizada y estructurada sobre tramitación / aprobación de los documentos de gestión, PAI y proyectos de ejecución (proyectos de reparcelación y proyectos de urbanización)?

1. No se muestra ninguna información.

2. Se muestra información alfanumérica tipo fechas de información al público,...

3. Se muestran documentos completos en pdf o similar descargable.

**La información que se muestra en formato digital abarca:**

Solo unos pocos documentos (p.e. los más recientes).

Solo el Plan General.

El Plan General y unos pocos documentos.

Todos los documentos en vigor de aprobación municipal.

Todo el planeamiento en vigor, tanto de aprobación municipal como autonómica.

No se muestra el planeamiento original sino un texto refundido.

**Los medios personales técnicos en cuanto a urbanismo de que dispone el ayuntamiento son:**

Un Arquitecto a tiempo parcial (algunos días por semana).

Un Arquitecto a tiempo completo (todos los días de la semana).

Un equipo de un Arquitecto y un Arquitecto Técnico a tiempo completo.

Un equipo interdisciplinar de varias personas (Arquitectos e Ingenieros) a tiempo completo.

**En caso de no ser ninguno de los anteriores (Especificar):**

**Nombre de una persona de contacto en la oficina de urbanismo:**

**Teléfono directo de la persona de contacto:**

**Los medios personales técnicos en cuanto a informática de que dispone el ayuntamiento son:**

- Un Informático a tiempo parcial (algunos días por semana).
- Un Informático a tiempo completo (todos los días de la semana).
- Varios Informáticos, al menos uno a tiempo completo.

**En caso de no ser ninguno de los anteriores (Especificar):**

**Nombre de una persona de contacto en la oficina de informática:** \_\_\_\_\_

**Teléfono directo de la persona de contacto:** \_\_\_\_\_

**Valoración de la web en cuanto a la forma en que se muestra la información urbanística (si es intuitiva, fácil de encontrar y consultar):**

- Muy mala
- Mala
- Regular
- Buena
- Muy Buena

**Valoración de la web en cuanto a la información urbanística que proporciona (si es o no completa):**

- Muy mala
- Mala
- Regular
- Buena
- Muy Buena

**¿Se muestra informe de circunstancias urbanísticas?**

**La información que se muestra es:**

- Muy incompleta
- Incompleta
- Regular
- Completa
- Muy Completa

**¿La información tiene carácter vinculante?**

**En caso afirmativo, anotar la URL:** \_\_\_\_\_



Municipio: **Alcoleja**

Provincia: Alicante

Datos de contacto: 966509101

**Cuestionario:**

¿El municipio dispone de web institucional en activo?

<http://www.alcoleja.es/>

¿La web municipal dispone de área urbanística para la difusión ordenada y estructurada del planeamiento urbanístico municipal?

<http://www.alcoleja.es/el-ayuntamiento/plan-general-de-ordenacion-urbana/>

¿Se muestra información sobre la tramitación/aprobación de planes urbanísticos como son fechas de aprobación, fechas de información al público, trámites de participación ciudadanas, etc.?

¿Se muestran los documentos técnicos completos, memorias, normas urbanísticas, planos, etc. en formato pdf o similar?

<http://www.alcoleja.es/el-ayuntamiento/plan-general-de-ordenacion-urbana/>

¿Existe un visor cartográfico de consulta con el planeamiento de todo el municipio digitalizado georreferenciado?

¿La información del visor muestra la última normativa aprobada?

¿Y la normativa anterior?

¿El planeamiento digitalizado y georreferenciado se puede descargar en formato shp, dxf, gml o similar?

**Especificar formato:**

¿Se muestra información centralizada y estructurada sobre tramitación / aprobación de los documentos de gestión, PAI y proyectos de ejecución (proyectos de reparcelación y proyectos de urbanización)?

1. No se muestra ninguna información.

2. Se muestra información alfanumérica tipo fechas de información al público,...

3. Se muestran documentos completos en pdf o similar descargable.

**La información que se muestra en formato digital abarca:**

Solo unos pocos documentos (p.e. los más recientes).

Solo el Plan General.

El Plan General y unos pocos documentos.

Todos los documentos en vigor de aprobación municipal.

Todo el planeamiento en vigor, tanto de aprobación municipal como autonómica.

No se muestra el planeamiento original sino un texto refundido.

**Los medios personales técnicos en cuanto a urbanismo de que dispone el ayuntamiento son:**

Un Arquitecto a tiempo parcial (algunos días por semana).

Un Arquitecto a tiempo completo (todos los días de la semana).

Un equipo de un Arquitecto y un Arquitecto Técnico a tiempo completo.

Un equipo interdisciplinar de varias personas (Arquitectos e Ingenieros) a tiempo completo.

**En caso de no ser ninguno de los anteriores (Especificar):**

**Nombre de una persona de contacto en la oficina de urbanismo:**

**Teléfono directo de la persona de contacto:**

**Los medios personales técnicos en cuanto a informática de que dispone el ayuntamiento son:**

- Un Informático a tiempo parcial (algunos días por semana).
- Un Informático a tiempo completo (todos los días de la semana).
- Varios Informáticos, al menos uno a tiempo completo.

**En caso de no ser ninguno de los anteriores (Especificar):**

**Nombre de una persona de contacto en la oficina de informática:** \_\_\_\_\_

**Teléfono directo de la persona de contacto:** \_\_\_\_\_

**Valoración de la web en cuanto a la forma en que se muestra la información urbanística (si es intuitiva, fácil de encontrar y consultar):**

- Muy mala
- Mala
- Regular
- Buena
- Muy Buena

**Valoración de la web en cuanto a la información urbanística que proporciona (si es o no completa):**

- Muy mala
- Mala
- Regular
- Buena
- Muy Buena

**¿Se muestra informe de circunstancias urbanísticas?**

**La información que se muestra es:**

- Muy incompleta
- Incompleta
- Regular
- Completa
- Muy Completa

**¿La información tiene carácter vinculante?**

**En caso afirmativo, anotar la URL:** \_\_\_\_\_

Municipio: **Alcoy/Alcoi**

Provincia: Alicante

Datos de contacto: 965537100

**Cuestionario:**

¿El municipio dispone de web institucional en activo?

<https://www.alcoi.org/ca/portada/index.html>

¿La web municipal dispone de área urbanística para la difusión ordenada y estructurada del planeamiento urbanístico municipal?

<https://www.alcoi.org/es/areas/urbanismo/>

¿Se muestra información sobre la tramitación/aprobación de planes urbanísticos como son fechas de aprobación, fechas de información al público, trámites de participación ciudadanas, etc.?

¿Se muestran los documentos técnicos completos, memorias, normas urbanísticas, planos, etc. en formato pdf o similar?

<https://www.alcoi.org/es/areas/urbanismo/transparencia/index.html>

¿Existe un visor cartográfico de consulta con el planeamiento de todo el municipio digitalizado georreferenciado?

¿La información del visor muestra la última normativa aprobada?

¿Y la normativa anterior?

¿El planeamiento digitalizado y georreferenciado se puede descargar en formato shp, dxf, gml o similar?

**Especificar formato:**

¿Se muestra información centralizada y estructurada sobre tramitación / aprobación de los documentos de gestión, PAI y proyectos de ejecución (proyectos de reparcelación y proyectos de urbanización)?

1. No se muestra ninguna información.

2. Se muestra información alfanumérica tipo fechas de información al público,...

3. Se muestran documentos completos en pdf o similar descargable.

**La información que se muestra en formato digital abarca:**

Solo unos pocos documentos (p.e. los más recientes).

Solo el Plan General.

El Plan General y unos pocos documentos.

Todos los documentos en vigor de aprobación municipal.

Todo el planeamiento en vigor, tanto de aprobación municipal como autonómica.

No se muestra el planeamiento original sino un texto refundido.

**Los medios personales técnicos en cuanto a urbanismo de que dispone el ayuntamiento son:**

Un Arquitecto a tiempo parcial (algunos días por semana).

Un Arquitecto a tiempo completo (todos los días de la semana).

Un equipo de un Arquitecto y un Arquitecto Técnico a tiempo completo.

Un equipo interdisciplinar de varias personas (Arquitectos e Ingenieros) a tiempo completo.

**En caso de no ser ninguno de los anteriores (Especificar):**

Nombre de una persona de contacto en la oficina de urbanismo: Fernando García

Teléfono directo de la persona de contacto: 600943050

**Los medios personales técnicos en cuanto a informática de que dispone el ayuntamiento son:**

- Un Informático a tiempo parcial (algunos días por semana).
- Un Informático a tiempo completo (todos los días de la semana).
- Varios Informáticos, al menos uno a tiempo completo.

**En caso de no ser ninguno de los anteriores (Especificar):**

**Nombre de una persona de contacto en la oficina de informática:** Juan Antonio Vilaplana

**Teléfono directo de la persona de contacto:** 600943028

**Valoración de la web en cuanto a la forma en que se muestra la información urbanística (si es intuitiva, fácil de encontrar y consultar):**

- Muy mala
- Mala
- Regular
- Buena
- Muy Buena

**Valoración de la web en cuanto a la información urbanística que proporciona (si es o no completa):**

- Muy mala
- Mala
- Regular
- Buena
- Muy Buena

**¿Se muestra informe de circunstancias urbanísticas?**

**La información que se muestra es:**

- Muy incompleta
- Incompleta
- Regular
- Completa
- Muy Completa

**¿La información tiene carácter vinculante?**

**En caso afirmativo, anotar la URL:** \_\_\_\_\_

Municipio: **Alfara**

Provincia: Alicante

Datos de contacto: 965510082

**Cuestionario:**

¿El municipio dispone de web institucional en activo?

<https://www.alfara.es/>

¿La web municipal dispone de área urbanística para la difusión ordenada y estructurada del planeamiento urbanístico municipal?

<https://alfara.sedelectronica.es/transparency/b4909b9e-fb4d-47dd-9549-7fc91b586009/>

¿Se muestra información sobre la tramitación/aprobación de planes urbanísticos como son fechas de aprobación, fechas de información al público, trámites de participación ciudadanas, etc.?

¿Se muestran los documentos técnicos completos, memorias, normas urbanísticas, planos, etc. en formato pdf o similar?

<https://alfara.sedelectronica.es/transparency/b4909b9e-fb4d-47dd-9549-7fc91b586009/>

¿Existe un visor cartográfico de consulta con el planeamiento de todo el municipio digitalizado georreferenciado?

¿La información del visor muestra la última normativa aprobada?

¿Y la normativa anterior?

¿El planeamiento digitalizado y georreferenciado se puede descargar en formato shp, dxf, gml o similar?

**Especificar formato:**

¿Se muestra información centralizada y estructurada sobre tramitación / aprobación de los documentos de gestión, PAI y proyectos de ejecución (proyectos de reparcelación y proyectos de urbanización)?

1. No se muestra ninguna información.

2. Se muestra información alfanumérica tipo fechas de información al público,...

3. Se muestran documentos completos en pdf o similar descargable.

**La información que se muestra en formato digital abarca:**

Solo unos pocos documentos (p.e. los más recientes).

Solo el Plan General.

El Plan General y unos pocos documentos.

Todos los documentos en vigor de aprobación municipal.

Todo el planeamiento en vigor, tanto de aprobación municipal como autonómica.

No se muestra el planeamiento original sino un texto refundido.

**Los medios personales técnicos en cuanto a urbanismo de que dispone el ayuntamiento son:**

Un Arquitecto a tiempo parcial (algunos días por semana).

Un Arquitecto a tiempo completo (todos los días de la semana).

Un equipo de un Arquitecto y un Arquitecto Técnico a tiempo completo.

Un equipo interdisciplinar de varias personas (Arquitectos e Ingenieros) a tiempo completo.

**En caso de no ser ninguno de los anteriores (Especificar):**

**Nombre de una persona de contacto en la oficina de urbanismo:**

**Teléfono directo de la persona de contacto:**

**Los medios personales técnicos en cuanto a informática de que dispone el ayuntamiento son:**

- Un Informático a tiempo parcial (algunos días por semana).
- Un Informático a tiempo completo (todos los días de la semana).
- Varios Informáticos, al menos uno a tiempo completo.

**En caso de no ser ninguno de los anteriores (Especificar):**

**Nombre de una persona de contacto en la oficina de informática:** \_\_\_\_\_

**Teléfono directo de la persona de contacto:** \_\_\_\_\_

**Valoración de la web en cuanto a la forma en que se muestra la información urbanística (si es intuitiva, fácil de encontrar y consultar):**

- Muy mala
- Mala
- Regular
- Buena
- Muy Buena

**Valoración de la web en cuanto a la información urbanística que proporciona (si es o no completa):**

- Muy mala
- Mala
- Regular
- Buena
- Muy Buena

**¿Se muestra informe de circunstancias urbanísticas?**

**La información que se muestra es:**

- Muy incompleta
- Incompleta
- Regular
- Completa
- Muy Completa

**¿La información tiene carácter vinculante?**

**En caso afirmativo, anotar la URL:** \_\_\_\_\_

Municipio: **Alfàs del Pi, I'**

Provincia: Alicante

Datos de contacto: 965 88 82 65

**Cuestionario:**

¿El municipio dispone de web institucional en activo?

<https://www.lalfas.es/>

¿La web municipal dispone de área urbanística para la difusión ordenada y estructurada del planeamiento urbanístico municipal?

¿Se muestra información sobre la tramitación/aprobación de planes urbanísticos como son fechas de aprobación, fechas de información al público, trámites de participación ciudadanas, etc.?

¿Se muestran los documentos técnicos completos, memorias, normas urbanísticas, planos, etc. en formato pdf o similar?

<https://www.lalfas.es/?s=plan+general>

¿Existe un visor cartográfico de consulta con el planeamiento de todo el municipio digitalizado georreferenciado?

¿La información del visor muestra la última normativa aprobada?

¿Y la normativa anterior?

¿El planeamiento digitalizado y georreferenciado se puede descargar en formato shp, dxf, gml o similar?

**Especificar formato:**

¿Se muestra información centralizada y estructurada sobre tramitación / aprobación de los documentos de gestión, PAI y proyectos de ejecución (proyectos de reparcelación y proyectos de urbanización)?

1. No se muestra ninguna información.

2. Se muestra información alfanumérica tipo fechas de información al público,...

3. Se muestran documentos completos en pdf o similar descargable.

**La información que se muestra en formato digital abarca:**

Solo unos pocos documentos (p.e. los más recientes).

Solo el Plan General.

El Plan General y unos pocos documentos.

Todos los documentos en vigor de aprobación municipal.

Todo el planeamiento en vigor, tanto de aprobación municipal como autonómica.

No se muestra el planeamiento original sino un texto refundido.

**Los medios personales técnicos en cuanto a urbanismo de que dispone el ayuntamiento son:**

Un Arquitecto a tiempo parcial (algunos días por semana).

Un Arquitecto a tiempo completo (todos los días de la semana).

Un equipo de un Arquitecto y un Arquitecto Técnico a tiempo completo.

Un equipo interdisciplinar de varias personas (Arquitectos e Ingenieros) a tiempo completo.

**En caso de no ser ninguno de los anteriores (Especificar):**

Nombre de una persona de contacto en la oficina de urbanismo:

Teléfono directo de la persona de contacto:

**Los medios personales técnicos en cuanto a informática de que dispone el ayuntamiento son:**

- Un Informático a tiempo parcial (algunos días por semana).
- Un Informático a tiempo completo (todos los días de la semana).
- Varios Informáticos, al menos uno a tiempo completo.

**En caso de no ser ninguno de los anteriores (Especificar):**

**Nombre de una persona de contacto en la oficina de informática:** \_\_\_\_\_

**Teléfono directo de la persona de contacto:** \_\_\_\_\_

**Valoración de la web en cuanto a la forma en que se muestra la información urbanística (si es intuitiva, fácil de encontrar y consultar):**

- Muy mala
- Mala
- Regular
- Buena
- Muy Buena

**Valoración de la web en cuanto a la información urbanística que proporciona (si es o no completa):**

- Muy mala
- Mala
- Regular
- Buena
- Muy Buena

**¿Se muestra informe de circunstancias urbanísticas?**

**La información que se muestra es:**

- Muy incompleta
- Incompleta
- Regular
- Completa
- Muy Completa

**¿La información tiene carácter vinculante?**

**En caso afirmativo, anotar la URL:** \_\_\_\_\_

**Incidencias y notas:**

Fecha	Tipo	Descripcion
03/05/2021	Nota	<b>No dispones de área de Urbanística</b>  No se existe un área especifica para Urbanismo, solo noticias relacionadas con Urbanismo donde se encuentran descargables sobre Urbanismo



Municipio: **Algorfa**

Provincia: Alicante

Datos de contacto: 965700146

**Cuestionario:**

¿El municipio dispone de web institucional en activo?

<http://www.algorfa.es/>

¿La web municipal dispone de área urbanística para la difusión ordenada y estructurada del planeamiento urbanístico municipal?

¿Se muestra información sobre la tramitación/aprobación de planes urbanísticos como son fechas de aprobación, fechas de información al público, trámites de participación ciudadanas, etc.?

¿Se muestran los documentos técnicos completos, memorias, normas urbanísticas, planos, etc. en formato pdf o similar?

<https://algorfa.sedelectronica.es/transparency/74ff3742-6f2f-4c5c-a507-7e291b945433/>

¿Existe un visor cartográfico de consulta con el planeamiento de todo el municipio digitalizado georreferenciado?

¿La información del visor muestra la última normativa aprobada?

¿Y la normativa anterior?

¿El planeamiento digitalizado y georreferenciado se puede descargar en formato shp, dxf, gml o similar?

**Especificar formato:**

¿Se muestra información centralizada y estructurada sobre tramitación / aprobación de los documentos de gestión, PAI y proyectos de ejecución (proyectos de reparcelación y proyectos de urbanización)?

1. No se muestra ninguna información.

2. Se muestra información alfanumérica tipo fechas de información al público,...

3. Se muestran documentos completos en pdf o similar descargable.

**La información que se muestra en formato digital abarca:**

Solo unos pocos documentos (p.e. los más recientes).

Solo el Plan General.

El Plan General y unos pocos documentos.

Todos los documentos en vigor de aprobación municipal.

Todo el planeamiento en vigor, tanto de aprobación municipal como autonómica.

No se muestra el planeamiento original sino un texto refundido.

**Los medios personales técnicos en cuanto a urbanismo de que dispone el ayuntamiento son:**

Un Arquitecto a tiempo parcial (algunos días por semana).

Un Arquitecto a tiempo completo (todos los días de la semana).

Un equipo de un Arquitecto y un Arquitecto Técnico a tiempo completo.

Un equipo interdisciplinar de varias personas (Arquitectos e Ingenieros) a tiempo completo.

**En caso de no ser ninguno de los anteriores (Especificar):**

Nombre de una persona de contacto en la oficina de urbanismo:

Teléfono directo de la persona de contacto:

**Los medios personales técnicos en cuanto a informática de que dispone el ayuntamiento son:**

- Un Informático a tiempo parcial (algunos días por semana).
- Un Informático a tiempo completo (todos los días de la semana).
- Varios Informáticos, al menos uno a tiempo completo.

**En caso de no ser ninguno de los anteriores (Especificar):**

**Nombre de una persona de contacto en la oficina de informática:** \_\_\_\_\_

**Teléfono directo de la persona de contacto:** \_\_\_\_\_

**Valoración de la web en cuanto a la forma en que se muestra la información urbanística (si es intuitiva, fácil de encontrar y consultar):**

- Muy mala
- Mala
- Regular
- Buena
- Muy Buena

**Valoración de la web en cuanto a la información urbanística que proporciona (si es o no completa):**

- Muy mala
- Mala
- Regular
- Buena
- Muy Buena

**¿Se muestra informe de circunstancias urbanísticas?**

**La información que se muestra es:**

- Muy incompleta
- Incompleta
- Regular
- Completa
- Muy Completa

**¿La información tiene carácter vinculante?**

**En caso afirmativo, anotar la URL:** \_\_\_\_\_

Municipio: **Alguenya**

Provincia: Alicante

Datos de contacto: 965476001

**Cuestionario:**

¿El municipio dispone de web institucional en activo?

<http://www.alguenya.es/>

¿La web municipal dispone de área urbanística para la difusión ordenada y estructurada del planeamiento urbanístico municipal?

¿Se muestra información sobre la tramitación/aprobación de planes urbanísticos como son fechas de aprobación, fechas de información al público, trámites de participación ciudadanas, etc.?

¿Se muestran los documentos técnicos completos, memorias, normas urbanísticas, planos, etc. en formato pdf o similar?

¿Existe un visor cartográfico de consulta con el planeamiento de todo el municipio digitalizado georreferenciado?

¿La información del visor muestra la última normativa aprobada?

¿Y la normativa anterior?

¿El planeamiento digitalizado y georreferenciado se puede descargar en formato shp, dxf, gml o similar?

**Especificar formato:**

¿Se muestra información centralizada y estructurada sobre tramitación / aprobación de los documentos de gestión, PAI y proyectos de ejecución (proyectos de reparcelación y proyectos de urbanización)?

1. No se muestra ninguna información.

2. Se muestra información alfanumérica tipo fechas de información al público,...

3. Se muestran documentos completos en pdf o similar descargable.

**La información que se muestra en formato digital abarca:**

Solo unos pocos documentos (p.e. los más recientes).

Solo el Plan General.

El Plan General y unos pocos documentos.

Todos los documentos en vigor de aprobación municipal.

Todo el planeamiento en vigor, tanto de aprobación municipal como autonómica.

No se muestra el planeamiento original sino un texto refundido.

**Los medios personales técnicos en cuanto a urbanismo de que dispone el ayuntamiento son:**

Un Arquitecto a tiempo parcial (algunos días por semana).

Un Arquitecto a tiempo completo (todos los días de la semana).

Un equipo de un Arquitecto y un Arquitecto Técnico a tiempo completo.

Un equipo interdisciplinar de varias personas (Arquitectos e Ingenieros) a tiempo completo.

**En caso de no ser ninguno de los anteriores (Especificar):**

Ingeniero de Caminos (un día por semana)

**Nombre de una persona de contacto en la oficina de urbanismo:**

M<sup>a</sup> Dolores Menárguez

**Teléfono directo de la persona de contacto:**

965476001

**Los medios personales técnicos en cuanto a informática de que dispone el ayuntamiento son:**

- Un Informático a tiempo parcial (algunos días por semana).
- Un Informático a tiempo completo (todos los días de la semana).
- Varios Informáticos, al menos uno a tiempo completo.

**En caso de no ser ninguno de los anteriores (Especificar):**

Empresa de informática externa (mantenimiento mensual y resolución de problemas)

**Nombre de una persona de contacto en la oficina de informática:** M<sup>a</sup> Dolores Menárguez

**Teléfono directo de la persona de contacto:** 965476001

**Valoración de la web en cuanto a la forma en que se muestra la información urbanística (si es intuitiva, fácil de encontrar y consultar):**

- Muy mala
- Mala
- Regular
- Buena
- Muy Buena

**Valoración de la web en cuanto a la información urbanística que proporciona (si es o no completa):**

- Muy mala
- Mala
- Regular
- Buena
- Muy Buena

**¿Se muestra informe de circunstancias urbanísticas?**

**La información que se muestra es:**

- Muy incompleta
- Incompleta
- Regular
- Completa
- Muy Completa

**¿La información tiene carácter vinculante?**

**En caso afirmativo, anotar la URL:** \_\_\_\_\_

**Incidencias y notas:**

Fecha	Tipo	Descripcion
07/05/2021	Nota	Información urbanística No se encuentra información urbanísticas

Municipio: **Alicante/Alacant**

Provincia: Alicante

Datos de contacto: 966900886

**Cuestionario:**

¿El municipio dispone de web institucional en activo?

<https://www.alicante.es/es>

¿La web municipal dispone de área urbanística para la difusión ordenada y estructurada del planeamiento urbanístico municipal?

<https://www.alicante.es/es/gobierno-abierto/indicadores-ita/e-transparencia-materias-urbanismo-obras-publicas-y-medioamb>

¿Se muestra información sobre la tramitación/aprobación de planes urbanísticos como son fechas de aprobación, fechas de información al público, trámites de participación ciudadanas, etc.?

¿Se muestran los documentos técnicos completos, memorias, normas urbanísticas, planos, etc. en formato pdf o similar?

<https://www.alicante.es/es/contenidos/pgou-1987>

¿Existe un visor cartográfico de consulta con el planeamiento de todo el municipio digitalizado georreferenciado?

¿La información del visor muestra la última normativa aprobada?

¿Y la normativa anterior?

¿El planeamiento digitalizado y georreferenciado se puede descargar en formato shp, dxf, gml o similar?

**Especificar formato:**

¿Se muestra información centralizada y estructurada sobre tramitación / aprobación de los documentos de gestión, PAI y proyectos de ejecución (proyectos de reparcelación y proyectos de urbanización)?

1. No se muestra ninguna información.

2. Se muestra información alfanumérica tipo fechas de información al público,...

3. Se muestran documentos completos en pdf o similar descargable.

**La información que se muestra en formato digital abarca:**

Solo unos pocos documentos (p.e. los más recientes).

Solo el Plan General.

El Plan General y unos pocos documentos.

Todos los documentos en vigor de aprobación municipal.

Todo el planeamiento en vigor, tanto de aprobación municipal como autonómica.

No se muestra el planeamiento original sino un texto refundido.

**Los medios personales técnicos en cuanto a urbanismo de que dispone el ayuntamiento son:**

Un Arquitecto a tiempo parcial (algunos días por semana).

Un Arquitecto a tiempo completo (todos los días de la semana).

Un equipo de un Arquitecto y un Arquitecto Técnico a tiempo completo.

Un equipo interdisciplinar de varias personas (Arquitectos e Ingenieros) a tiempo completo.

**En caso de no ser ninguno de los anteriores (Especificar):**

**Nombre de una persona de contacto en la oficina de urbanismo:**

**Teléfono directo de la persona de contacto:**

**Los medios personales técnicos en cuanto a informática de que dispone el ayuntamiento son:**

- Un Informático a tiempo parcial (algunos días por semana).
- Un Informático a tiempo completo (todos los días de la semana).
- Varios Informáticos, al menos uno a tiempo completo.

**En caso de no ser ninguno de los anteriores (Especificar):**

**Nombre de una persona de contacto en la oficina de informática:** \_\_\_\_\_

**Teléfono directo de la persona de contacto:** \_\_\_\_\_

**Valoración de la web en cuanto a la forma en que se muestra la información urbanística (si es intuitiva, fácil de encontrar y consultar):**

- Muy mala
- Mala
- Regular
- Buena
- Muy Buena

**Valoración de la web en cuanto a la información urbanística que proporciona (si es o no completa):**

- Muy mala
- Mala
- Regular
- Buena
- Muy Buena

**¿Se muestra informe de circunstancias urbanísticas?**

**La información que se muestra es:**

- Muy incompleta
- Incompleta
- Regular
- Completa
- Muy Completa

**¿La información tiene carácter vinculante?**

**En caso afirmativo, anotar la URL:** \_\_\_\_\_

Municipio: **Almoradí**

Provincia: Alicante

Datos de contacto: 955700101

**Cuestionario:**

¿El municipio dispone de web institucional en activo?

<http://www.almoradi.es/>

¿La web municipal dispone de área urbanística para la difusión ordenada y estructurada del planeamiento urbanístico municipal?

<https://almoradi.sedelectronica.es/transparency/86620ab4-23a0-4521-bd47-0e19056de31b/>

¿Se muestra información sobre la tramitación/aprobación de planes urbanísticos como son fechas de aprobación, fechas de información al público, trámites de participación ciudadanas, etc.?

¿Se muestran los documentos técnicos completos, memorias, normas urbanísticas, planos, etc. en formato pdf o similar?

<https://almoradi.sedelectronica.es/transparency/86620ab4-23a0-4521-bd47-0e19056de31b/>

¿Existe un visor cartográfico de consulta con el planeamiento de todo el municipio digitalizado georreferenciado?

¿La información del visor muestra la última normativa aprobada?

¿Y la normativa anterior?

¿El planeamiento digitalizado y georreferenciado se puede descargar en formato shp, dxf, gml o similar?

**Especificar formato:**

¿Se muestra información centralizada y estructurada sobre tramitación / aprobación de los documentos de gestión, PAI y proyectos de ejecución (proyectos de reparcelación y proyectos de urbanización)?

1. No se muestra ninguna información.

2. Se muestra información alfanumérica tipo fechas de información al público,...

3. Se muestran documentos completos en pdf o similar descargable.

**La información que se muestra en formato digital abarca:**

Solo unos pocos documentos (p.e. los más recientes).

Solo el Plan General.

El Plan General y unos pocos documentos.

Todos los documentos en vigor de aprobación municipal.

Todo el planeamiento en vigor, tanto de aprobación municipal como autonómica.

No se muestra el planeamiento original sino un texto refundido.

**Los medios personales técnicos en cuanto a urbanismo de que dispone el ayuntamiento son:**

Un Arquitecto a tiempo parcial (algunos días por semana).

Un Arquitecto a tiempo completo (todos los días de la semana).

Un equipo de un Arquitecto y un Arquitecto Técnico a tiempo completo.

Un equipo interdisciplinar de varias personas (Arquitectos e Ingenieros) a tiempo completo.

**En caso de no ser ninguno de los anteriores (Especificar):**

**Nombre de una persona de contacto en la oficina de urbanismo:**

Víctor Rodríguez Petusa

**Teléfono directo de la persona de contacto:**

965700101

**Los medios personales técnicos en cuanto a informática de que dispone el ayuntamiento son:**

- Un Informático a tiempo parcial (algunos días por semana).
- Un Informático a tiempo completo (todos los días de la semana).
- Varios Informáticos, al menos uno a tiempo completo.

**En caso de no ser ninguno de los anteriores (Especificar):**

**Nombre de una persona de contacto en la oficina de informática:** Claudio Ibáñez Martínez

**Teléfono directo de la persona de contacto:** 965700101

**Valoración de la web en cuanto a la forma en que se muestra la información urbanística (si es intuitiva, fácil de encontrar y consultar):**

- Muy mala
- Mala
- Regular
- Buena
- Muy Buena

**Valoración de la web en cuanto a la información urbanística que proporciona (si es o no completa):**

- Muy mala
- Mala
- Regular
- Buena
- Muy Buena

**¿Se muestra informe de circunstancias urbanísticas?**

**La información que se muestra es:**

- Muy incompleta
- Incompleta
- Regular
- Completa
- Muy Completa

**¿La información tiene carácter vinculante?**

**En caso afirmativo, anotar la URL:**



Municipio: **Almudaina**

Provincia: Alicante

Datos de contacto: 965514267

**Cuestionario:**

¿El municipio dispone de web institucional en activo?

<http://www.almudaina.es/>

¿La web municipal dispone de área urbanística para la difusión ordenada y estructurada del planeamiento urbanístico municipal?

<http://www.almudaina.es/el-ayuntamiento/pgou/>

¿Se muestra información sobre la tramitación/aprobación de planes urbanísticos como son fechas de aprobación, fechas de información al público, trámites de participación ciudadanas, etc.?

¿Se muestran los documentos técnicos completos, memorias, normas urbanísticas, planos, etc. en formato pdf o similar?

<https://almudaina.sedelectronica.es/transparency/e7ffd636-74ae-41d5-b1f6-ff57f3d42e82/>

¿Existe un visor cartográfico de consulta con el planeamiento de todo el municipio digitalizado georreferenciado?

¿La información del visor muestra la última normativa aprobada?

¿Y la normativa anterior?

¿El planeamiento digitalizado y georreferenciado se puede descargar en formato shp, dxf, gml o similar?

**Especificar formato:**

¿Se muestra información centralizada y estructurada sobre tramitación / aprobación de los documentos de gestión, PAI y proyectos de ejecución (proyectos de reparcelación y proyectos de urbanización)?

1. No se muestra ninguna información.

2. Se muestra información alfanumérica tipo fechas de información al público,...

3. Se muestran documentos completos en pdf o similar descargable.

**La información que se muestra en formato digital abarca:**

Solo unos pocos documentos (p.e. los más recientes).

Solo el Plan General.

El Plan General y unos pocos documentos.

Todos los documentos en vigor de aprobación municipal.

Todo el planeamiento en vigor, tanto de aprobación municipal como autonómica.

No se muestra el planeamiento original sino un texto refundido.

**Los medios personales técnicos en cuanto a urbanismo de que dispone el ayuntamiento son:**

Un Arquitecto a tiempo parcial (algunos días por semana).

Un Arquitecto a tiempo completo (todos los días de la semana).

Un equipo de un Arquitecto y un Arquitecto Técnico a tiempo completo.

Un equipo interdisciplinar de varias personas (Arquitectos e Ingenieros) a tiempo completo.

**En caso de no ser ninguno de los anteriores (Especificar):**

**Nombre de una persona de contacto en la oficina de urbanismo:**

**Teléfono directo de la persona de contacto:**

**Los medios personales técnicos en cuanto a informática de que dispone el ayuntamiento son:**

- Un Informático a tiempo parcial (algunos días por semana).
- Un Informático a tiempo completo (todos los días de la semana).
- Varios Informáticos, al menos uno a tiempo completo.

**En caso de no ser ninguno de los anteriores (Especificar):**

**Nombre de una persona de contacto en la oficina de informática:** \_\_\_\_\_

**Teléfono directo de la persona de contacto:** \_\_\_\_\_

**Valoración de la web en cuanto a la forma en que se muestra la información urbanística (si es intuitiva, fácil de encontrar y consultar):**

- Muy mala
- Mala
- Regular
- Buena
- Muy Buena

**Valoración de la web en cuanto a la información urbanística que proporciona (si es o no completa):**

- Muy mala
- Mala
- Regular
- Buena
- Muy Buena

**¿Se muestra informe de circunstancias urbanísticas?**

**La información que se muestra es:**

- Muy incompleta
- Incompleta
- Regular
- Completa
- Muy Completa

**¿La información tiene carácter vinculante?**

**En caso afirmativo, anotar la URL:** \_\_\_\_\_

Municipio: **Alqueria d'Asnar, l'**

Provincia: Alicante

Datos de contacto: 965530624

**Cuestionario:**

¿El municipio dispone de web institucional en activo?

<http://www.lalqueriadasnar.es/es/>

¿La web municipal dispone de área urbanística para la difusión ordenada y estructurada del planeamiento urbanístico municipal?

<https://lalqueriadasnar.sedelectronica.es/transparencia/1f17b641-e35f-4a73-970c-2515bbde23b4/>

¿Se muestra información sobre la tramitación/aprobación de planes urbanísticos como son fechas de aprobación, fechas de información al público, trámites de participación ciudadanas, etc.?

¿Se muestran los documentos técnicos completos, memorias, normas urbanísticas, planos, etc. en formato pdf o similar?

<https://lalqueriadasnar.sedelectronica.es/transparencia/1f17b641-e35f-4a73-970c-2515bbde23b4/>

¿Existe un visor cartográfico de consulta con el planeamiento de todo el municipio digitalizado georreferenciado?

¿La información del visor muestra la última normativa aprobada?

¿Y la normativa anterior?

¿El planeamiento digitalizado y georreferenciado se puede descargar en formato shp, dxf, gml o similar?

**Especificar formato:**

¿Se muestra información centralizada y estructurada sobre tramitación / aprobación de los documentos de gestión, PAI y proyectos de ejecución (proyectos de reparcelación y proyectos de urbanización)?

1. No se muestra ninguna información.

2. Se muestra información alfanumérica tipo fechas de información al público,...

3. Se muestran documentos completos en pdf o similar descargable.

**La información que se muestra en formato digital abarca:**

Solo unos pocos documentos (p.e. los más recientes).

Solo el Plan General.

El Plan General y unos pocos documentos.

Todos los documentos en vigor de aprobación municipal.

Todo el planeamiento en vigor, tanto de aprobación municipal como autonómica.

No se muestra el planeamiento original sino un texto refundido.

**Los medios personales técnicos en cuanto a urbanismo de que dispone el ayuntamiento son:**

Un Arquitecto a tiempo parcial (algunos días por semana).

Un Arquitecto a tiempo completo (todos los días de la semana).

Un equipo de un Arquitecto y un Arquitecto Técnico a tiempo completo.

Un equipo interdisciplinar de varias personas (Arquitectos e Ingenieros) a tiempo completo.

**En caso de no ser ninguno de los anteriores (Especificar):**

**Nombre de una persona de contacto en la oficina de urbanismo:**

**Teléfono directo de la persona de contacto:**

**Los medios personales técnicos en cuanto a informática de que dispone el ayuntamiento son:**

- Un Informático a tiempo parcial (algunos días por semana).
- Un Informático a tiempo completo (todos los días de la semana).
- Varios Informáticos, al menos uno a tiempo completo.

**En caso de no ser ninguno de los anteriores (Especificar):**

**Nombre de una persona de contacto en la oficina de informática:** \_\_\_\_\_

**Teléfono directo de la persona de contacto:** \_\_\_\_\_

**Valoración de la web en cuanto a la forma en que se muestra la información urbanística (si es intuitiva, fácil de encontrar y consultar):**

- Muy mala
- Mala
- Regular
- Buena
- Muy Buena

**Valoración de la web en cuanto a la información urbanística que proporciona (si es o no completa):**

- Muy mala
- Mala
- Regular
- Buena
- Muy Buena

**¿Se muestra informe de circunstancias urbanísticas?**

**La información que se muestra es:**

- Muy incompleta
- Incompleta
- Regular
- Completa
- Muy Completa

**¿La información tiene carácter vinculante?**

**En caso afirmativo, anotar la URL:** \_\_\_\_\_

Municipio: **Altea**

Provincia: Alicante

Datos de contacto: 965841300

**Cuestionario:**

¿El municipio dispone de web institucional en activo?

<https://www.altea.es/es/>

¿La web municipal dispone de área urbanística para la difusión ordenada y estructurada del planeamiento urbanístico municipal?

<https://www.altea.es/es/concejalias/urbanismo/>

¿Se muestra información sobre la tramitación/aprobación de planes urbanísticos como son fechas de aprobación, fechas de información al público, trámites de participación ciudadanas, etc.?

¿Se muestran los documentos técnicos completos, memorias, normas urbanísticas, planos, etc. en formato pdf o similar?

<https://www.altea.es/es/concejalias/urbanismo/documentos-de-planeamiento/>

¿Existe un visor cartográfico de consulta con el planeamiento de todo el municipio digitalizado georreferenciado?

¿La información del visor muestra la última normativa aprobada?

¿Y la normativa anterior?

¿El planeamiento digitalizado y georreferenciado se puede descargar en formato shp, dxf, gml o similar?

**Especificar formato:**

¿Se muestra información centralizada y estructurada sobre tramitación / aprobación de los documentos de gestión, PAI y proyectos de ejecución (proyectos de reparcelación y proyectos de urbanización)?

1. No se muestra ninguna información.

2. Se muestra información alfanumérica tipo fechas de información al público,...

3. Se muestran documentos completos en pdf o similar descargable.

**La información que se muestra en formato digital abarca:**

Solo unos pocos documentos (p.e. los más recientes).

Solo el Plan General.

El Plan General y unos pocos documentos.

Todos los documentos en vigor de aprobación municipal.

Todo el planeamiento en vigor, tanto de aprobación municipal como autonómica.

No se muestra el planeamiento original sino un texto refundido.

**Los medios personales técnicos en cuanto a urbanismo de que dispone el ayuntamiento son:**

Un Arquitecto a tiempo parcial (algunos días por semana).

Un Arquitecto a tiempo completo (todos los días de la semana).

Un equipo de un Arquitecto y un Arquitecto Técnico a tiempo completo.

Un equipo interdisciplinar de varias personas (Arquitectos e Ingenieros) a tiempo completo.

**En caso de no ser ninguno de los anteriores (Especificar):**

Nombre de una persona de contacto en la oficina de urbanismo: Estefanía Martínez

Teléfono directo de la persona de contacto: 1308

**Los medios personales técnicos en cuanto a informática de que dispone el ayuntamiento son:**

- Un Informático a tiempo parcial (algunos días por semana).
- Un Informático a tiempo completo (todos los días de la semana).
- Varios Informáticos, al menos uno a tiempo completo.

**En caso de no ser ninguno de los anteriores (Especificar):**

**Nombre de una persona de contacto en la oficina de informática:** Juan Bautista Borja

**Teléfono directo de la persona de contacto:** 1130

**Valoración de la web en cuanto a la forma en que se muestra la información urbanística (si es intuitiva, fácil de encontrar y consultar):**

- Muy mala
- Mala
- Regular
- Buena
- Muy Buena

**Valoración de la web en cuanto a la información urbanística que proporciona (si es o no completa):**

- Muy mala
- Mala
- Regular
- Buena
- Muy Buena

**¿Se muestra informe de circunstancias urbanísticas?**

**La información que se muestra es:**

- Muy incompleta
- Incompleta
- Regular
- Completa
- Muy Completa

**¿La información tiene carácter vinculante?**

**En caso afirmativo, anotar la URL:**

Municipio: **Aspe**

Provincia: Alicante

Datos de contacto: 966919900

**Cuestionario:**

¿El municipio dispone de web institucional en activo?

<https://aspe.es/>

¿La web municipal dispone de área urbanística para la difusión ordenada y estructurada del planeamiento urbanístico municipal?

<https://aspe.es/normativa-urbanistica/>

¿Se muestra información sobre la tramitación/aprobación de planes urbanísticos como son fechas de aprobación, fechas de información al público, trámites de participación ciudadanas, etc.?

¿Se muestran los documentos técnicos completos, memorias, normas urbanísticas, planos, etc. en formato pdf o similar?

<https://aspe.es/portal-de-la-transparencia/>

¿Existe un visor cartográfico de consulta con el planeamiento de todo el municipio digitalizado georreferenciado?

¿La información del visor muestra la última normativa aprobada?

¿Y la normativa anterior?

¿El planeamiento digitalizado y georreferenciado se puede descargar en formato shp, dxf, gml o similar?

**Especificar formato:**

¿Se muestra información centralizada y estructurada sobre tramitación / aprobación de los documentos de gestión, PAI y proyectos de ejecución (proyectos de reparcelación y proyectos de urbanización)?

1. No se muestra ninguna información.

2. Se muestra información alfanumérica tipo fechas de información al público,...

3. Se muestran documentos completos en pdf o similar descargable.

**La información que se muestra en formato digital abarca:**

Solo unos pocos documentos (p.e. los más recientes).

Solo el Plan General.

El Plan General y unos pocos documentos.

Todos los documentos en vigor de aprobación municipal.

Todo el planeamiento en vigor, tanto de aprobación municipal como autonómica.

No se muestra el planeamiento original sino un texto refundido.

**Los medios personales técnicos en cuanto a urbanismo de que dispone el ayuntamiento son:**

Un Arquitecto a tiempo parcial (algunos días por semana).

Un Arquitecto a tiempo completo (todos los días de la semana).

Un equipo de un Arquitecto y un Arquitecto Técnico a tiempo completo.

Un equipo interdisciplinar de varias personas (Arquitectos e Ingenieros) a tiempo completo.

**En caso de no ser ninguno de los anteriores (Especificar):**

**Nombre de una persona de contacto en la oficina de urbanismo:**

María Ángeles López Tomás

**Teléfono directo de la persona de contacto:**

966919900 ext 282

**Los medios personales técnicos en cuanto a informática de que dispone el ayuntamiento son:**

- Un Informático a tiempo parcial (algunos días por semana).
- Un Informático a tiempo completo (todos los días de la semana).
- Varios Informáticos, al menos uno a tiempo completo.

**En caso de no ser ninguno de los anteriores (Especificar):**

**Nombre de una persona de contacto en la oficina de informática:** Isidro Almodovar Alcaraz

**Teléfono directo de la persona de contacto:** 966919900 Ext 317

**Valoración de la web en cuanto a la forma en que se muestra la información urbanística (si es intuitiva, fácil de encontrar y consultar):**

- Muy mala
- Mala
- Regular
- Buena
- Muy Buena

**Valoración de la web en cuanto a la información urbanística que proporciona (si es o no completa):**

- Muy mala
- Mala
- Regular
- Buena
- Muy Buena

**¿Se muestra informe de circunstancias urbanísticas?**

**La información que se muestra es:**

- Muy incompleta
- Incompleta
- Regular
- Completa
- Muy Completa

**¿La información tiene caracter vinculante?**

**En caso afirmativo, anotar la URL:** \_\_\_\_\_



Municipio: **Atzúbia, I'**

Provincia: Alicante

Datos de contacto: 965571358

**Cuestionario:**

¿El municipio dispone de web institucional en activo?

<http://www.adsubia.es/>

¿La web municipal dispone de área urbanística para la difusión ordenada y estructurada del planeamiento urbanístico municipal?

¿Se muestra información sobre la tramitación/aprobación de planes urbanísticos como son fechas de aprobación, fechas de información al público, trámites de participación ciudadanas, etc.?

¿Se muestran los documentos técnicos completos, memorias, normas urbanísticas, planos, etc. en formato pdf o similar?

¿Existe un visor cartográfico de consulta con el planeamiento de todo el municipio digitalizado georreferenciado?

¿La información del visor muestra la última normativa aprobada?

¿Y la normativa anterior?

¿El planeamiento digitalizado y georreferenciado se puede descargar en formato shp, dxf, gml o similar?

**Especificar formato:**

¿Se muestra información centralizada y estructurada sobre tramitación / aprobación de los documentos de gestión, PAI y proyectos de ejecución (proyectos de reparcelación y proyectos de urbanización)?

1. No se muestra ninguna información.

2. Se muestra información alfanumérica tipo fechas de información al público,...

3. Se muestran documentos completos en pdf o similar descargable.

**La información que se muestra en formato digital abarca:**

Solo unos pocos documentos (p.e. los más recientes).

Solo el Plan General.

El Plan General y unos pocos documentos.

Todos los documentos en vigor de aprobación municipal.

Todo el planeamiento en vigor, tanto de aprobación municipal como autonómica.

No se muestra el planeamiento original sino un texto refundido.

**Los medios personales técnicos en cuanto a urbanismo de que dispone el ayuntamiento son:**

Un Arquitecto a tiempo parcial (algunos días por semana).

Un Arquitecto a tiempo completo (todos los días de la semana).

Un equipo de un Arquitecto y un Arquitecto Técnico a tiempo completo.

Un equipo interdisciplinar de varias personas (Arquitectos e Ingenieros) a tiempo completo.

**En caso de no ser ninguno de los anteriores (Especificar):**

**Nombre de una persona de contacto en la oficina de urbanismo:**

Joan Valerià Bertomeu Ferrer

**Teléfono directo de la persona de contacto:**

965571358

**Los medios personales técnicos en cuanto a informática de que dispone el ayuntamiento son:**

- Un Informático a tiempo parcial (algunos días por semana).
- Un Informático a tiempo completo (todos los días de la semana).
- Varios Informáticos, al menos uno a tiempo completo.

**En caso de no ser ninguno de los anteriores (Especificar):**

No tenemos ningún medio personal técnico en cuanto a informática

**Nombre de una persona de contacto en la oficina de informática:** \_\_\_\_\_

**Teléfono directo de la persona de contacto:** \_\_\_\_\_

**Valoración de la web en cuanto a la forma en que se muestra la información urbanística (si es intuitiva, fácil de encontrar y consultar):**

- Muy mala
- Mala
- Regular
- Buena
- Muy Buena

**Valoración de la web en cuanto a la información urbanística que proporciona (si es o no completa):**

- Muy mala
- Mala
- Regular
- Buena
- Muy Buena

**¿Se muestra informe de circunstancias urbanísticas?**

**La información que se muestra es:**

- Muy incompleta
- Incompleta
- Regular
- Completa
- Muy Completa

**¿La información tiene carácter vinculante?**

**En caso afirmativo, anotar la URL:** \_\_\_\_\_

Municipio: **Balones**

Provincia: Alicante

Datos de contacto: 965511043

**Cuestionario:**

¿El municipio dispone de web institucional en activo?

<http://www.balones.es/>

¿La web municipal dispone de área urbanística para la difusión ordenada y estructurada del planeamiento urbanístico municipal?

<http://www.balones.es/servicios/urbanismo/>

¿Se muestra información sobre la tramitación/aprobación de planes urbanísticos como son fechas de aprobación, fechas de información al público, trámites de participación ciudadanas, etc.?

¿Se muestran los documentos técnicos completos, memorias, normas urbanísticas, planos, etc. en formato pdf o similar?

<https://balones.sedelectronica.es/transparency/252bd939-2a23-4102-858f-e1ab706ca4cc/>

¿Existe un visor cartográfico de consulta con el planeamiento de todo el municipio digitalizado georreferenciado?

¿La información del visor muestra la última normativa aprobada?

¿Y la normativa anterior?

¿El planeamiento digitalizado y georreferenciado se puede descargar en formato shp, dxf, gml o similar?

**Especificar formato:**

¿Se muestra información centralizada y estructurada sobre tramitación / aprobación de los documentos de gestión, PAI y proyectos de ejecución (proyectos de reparcelación y proyectos de urbanización)?

1. No se muestra ninguna información.

2. Se muestra información alfanumérica tipo fechas de información al público,...

3. Se muestran documentos completos en pdf o similar descargable.

**La información que se muestra en formato digital abarca:**

Solo unos pocos documentos (p.e. los más recientes).

Solo el Plan General.

El Plan General y unos pocos documentos.

Todos los documentos en vigor de aprobación municipal.

Todo el planeamiento en vigor, tanto de aprobación municipal como autonómica.

No se muestra el planeamiento original sino un texto refundido.

**Los medios personales técnicos en cuanto a urbanismo de que dispone el ayuntamiento son:**

Un Arquitecto a tiempo parcial (algunos días por semana).

Un Arquitecto a tiempo completo (todos los días de la semana).

Un equipo de un Arquitecto y un Arquitecto Técnico a tiempo completo.

Un equipo interdisciplinar de varias personas (Arquitectos e Ingenieros) a tiempo completo.

**En caso de no ser ninguno de los anteriores (Especificar):**

**Nombre de una persona de contacto en la oficina de urbanismo:**

**Teléfono directo de la persona de contacto:**

**Los medios personales técnicos en cuanto a informática de que dispone el ayuntamiento son:**

- Un Informático a tiempo parcial (algunos días por semana).
- Un Informático a tiempo completo (todos los días de la semana).
- Varios Informáticos, al menos uno a tiempo completo.

**En caso de no ser ninguno de los anteriores (Especificar):**

**Nombre de una persona de contacto en la oficina de informática:** \_\_\_\_\_

**Teléfono directo de la persona de contacto:** \_\_\_\_\_

**Valoración de la web en cuanto a la forma en que se muestra la información urbanística (si es intuitiva, fácil de encontrar y consultar):**

- Muy mala
- Mala
- Regular
- Buena
- Muy Buena

**Valoración de la web en cuanto a la información urbanística que proporciona (si es o no completa):**

- Muy mala
- Mala
- Regular
- Buena
- Muy Buena

**¿Se muestra informe de circunstancias urbanísticas?**

**La información que se muestra es:**

- Muy incompleta
- Incompleta
- Regular
- Completa
- Muy Completa

**¿La información tiene carácter vinculante?**

**En caso afirmativo, anotar la URL:** \_\_\_\_\_

Municipio: **Banyeres de Mariola**

Provincia: Alicante

Datos de contacto: 966 56 73 15

**Cuestionario:**

¿El municipio dispone de web institucional en activo?

<https://www.portademariola.com/>

¿La web municipal dispone de área urbanística para la difusión ordenada y estructurada del planeamiento urbanístico municipal?

<https://www.portademariola.com/urbanisme/?lang=es>

¿Se muestra información sobre la tramitación/aprobación de planes urbanísticos como son fechas de aprobación, fechas de información al público, trámites de participación ciudadanas, etc.?

¿Se muestran los documentos técnicos completos, memorias, normas urbanísticas, planos, etc. en formato pdf o similar?

<https://www.portademariola.com/informacio-mediambiental-i-urbanistica/>

¿Existe un visor cartográfico de consulta con el planeamiento de todo el municipio digitalizado georreferenciado?

¿La información del visor muestra la última normativa aprobada?

¿Y la normativa anterior?

¿El planeamiento digitalizado y georreferenciado se puede descargar en formato shp, dxf, gml o similar?

**Especificar formato:**

¿Se muestra información centralizada y estructurada sobre tramitación / aprobación de los documentos de gestión, PAI y proyectos de ejecución (proyectos de reparcelación y proyectos de urbanización)?

1. No se muestra ninguna información.

2. Se muestra información alfanumérica tipo fechas de información al público,...

3. Se muestran documentos completos en pdf o similar descargable.

**La información que se muestra en formato digital abarca:**

Solo unos pocos documentos (p.e. los más recientes).

Solo el Plan General.

El Plan General y unos pocos documentos.

Todos los documentos en vigor de aprobación municipal.

Todo el planeamiento en vigor, tanto de aprobación municipal como autonómica.

No se muestra el planeamiento original sino un texto refundido.

**Los medios personales técnicos en cuanto a urbanismo de que dispone el ayuntamiento son:**

Un Arquitecto a tiempo parcial (algunos días por semana).

Un Arquitecto a tiempo completo (todos los días de la semana).

Un equipo de un Arquitecto y un Arquitecto Técnico a tiempo completo.

Un equipo interdisciplinar de varias personas (Arquitectos e Ingenieros) a tiempo completo.

**En caso de no ser ninguno de los anteriores (Especificar):**

**Nombre de una persona de contacto en la oficina de urbanismo:**

J. Alberto Espinosa Tomás

**Teléfono directo de la persona de contacto:**

966 56 73 15

**Los medios personales técnicos en cuanto a informática de que dispone el ayuntamiento son:**

- Un Informático a tiempo parcial (algunos días por semana).
- Un Informático a tiempo completo (todos los días de la semana).
- Varios Informáticos, al menos uno a tiempo completo.

**En caso de no ser ninguno de los anteriores (Especificar):**

No se dispone de personal informatico.

**Nombre de una persona de contacto en la oficina de informática:** \_\_\_\_\_

**Teléfono directo de la persona de contacto:** \_\_\_\_\_

**Valoración de la web en cuanto a la forma en que se muestra la información urbanística (si es intuitiva, fácil de encontrar y consultar):**

- Muy mala
- Mala
- Regular
- Buena
- Muy Buena

**Valoración de la web en cuanto a la información urbanística que proporciona (si es o no completa):**

- Muy mala
- Mala
- Regular
- Buena
- Muy Buena

**¿Se muestra informe de circunstancias urbanísticas?**

**La información que se muestra es:**

- Muy incompleta
- Incompleta
- Regular
- Completa
- Muy Completa

**¿La información tiene caracter vinculante?**

**En caso afirmativo, anotar la URL:** \_\_\_\_\_

Municipio: **Benasau**

Provincia: Alicante

Datos de contacto: 965513123

**Cuestionario:**

¿El municipio dispone de web institucional en activo?

<http://www.benasau.es/>

¿La web municipal dispone de área urbanística para la difusión ordenada y estructurada del planeamiento urbanístico municipal?

<https://benasau.sedelectronica.es/transparency/39d0c7c5-391f-464b-a976-34fd15f4d930/>

¿Se muestra información sobre la tramitación/aprobación de planes urbanísticos como son fechas de aprobación, fechas de información al público, trámites de participación ciudadanas, etc.?

¿Se muestran los documentos técnicos completos, memorias, normas urbanísticas, planos, etc. en formato pdf o similar?

¿Existe un visor cartográfico de consulta con el planeamiento de todo el municipio digitalizado georreferenciado?

¿La información del visor muestra la última normativa aprobada?

¿Y la normativa anterior?

¿El planeamiento digitalizado y georreferenciado se puede descargar en formato shp, dxf, gml o similar?

**Especificar formato:**

¿Se muestra información centralizada y estructurada sobre tramitación / aprobación de los documentos de gestión, PAI y proyectos de ejecución (proyectos de reparcelación y proyectos de urbanización)?

1. No se muestra ninguna información.

2. Se muestra información alfanumérica tipo fechas de información al público,...

3. Se muestran documentos completos en pdf o similar descargable.

**La información que se muestra en formato digital abarca:**

Solo unos pocos documentos (p.e. los más recientes).

Solo el Plan General.

El Plan General y unos pocos documentos.

Todos los documentos en vigor de aprobación municipal.

Todo el planeamiento en vigor, tanto de aprobación municipal como autonómica.

No se muestra el planeamiento original sino un texto refundido.

**Los medios personales técnicos en cuanto a urbanismo de que dispone el ayuntamiento son:**

Un Arquitecto a tiempo parcial (algunos días por semana).

Un Arquitecto a tiempo completo (todos los días de la semana).

Un equipo de un Arquitecto y un Arquitecto Técnico a tiempo completo.

Un equipo interdisciplinar de varias personas (Arquitectos e Ingenieros) a tiempo completo.

**En caso de no ser ninguno de los anteriores (Especificar):**

**Nombre de una persona de contacto en la oficina de urbanismo:**

**Teléfono directo de la persona de contacto:**

**Los medios personales técnicos en cuanto a informática de que dispone el ayuntamiento son:**

- Un Informático a tiempo parcial (algunos días por semana).
- Un Informático a tiempo completo (todos los días de la semana).
- Varios Informáticos, al menos uno a tiempo completo.

**En caso de no ser ninguno de los anteriores (Especificar):**

**Nombre de una persona de contacto en la oficina de informática:** \_\_\_\_\_

**Teléfono directo de la persona de contacto:** \_\_\_\_\_

**Valoración de la web en cuanto a la forma en que se muestra la información urbanística (si es intuitiva, fácil de encontrar y consultar):**

- Muy mala
- Mala
- Regular
- Buena
- Muy Buena

**Valoración de la web en cuanto a la información urbanística que proporciona (si es o no completa):**

- Muy mala
- Mala
- Regular
- Buena
- Muy Buena

**¿Se muestra informe de circunstancias urbanísticas?**

**La información que se muestra es:**

- Muy incompleta
- Incompleta
- Regular
- Completa
- Muy Completa

**¿La información tiene carácter vinculante?**

**En caso afirmativo, anotar la URL:** \_\_\_\_\_



Municipio: **Beneixama**

Provincia: Alicante

Datos de contacto: 965822101

**Cuestionario:**

¿El municipio dispone de web institucional en activo?

<http://www.beneixama.es/>

¿La web municipal dispone de área urbanística para la difusión ordenada y estructurada del planeamiento urbanístico municipal?

<https://beneixama.sedelectronica.es/transparencia/f72eea7c-e6e1-4c4e-a399-261f889c4d13/>

¿Se muestra información sobre la tramitación/aprobación de planes urbanísticos como son fechas de aprobación, fechas de información al público, trámites de participación ciudadanas, etc.?

¿Se muestran los documentos técnicos completos, memorias, normas urbanísticas, planos, etc. en formato pdf o similar?

<https://beneixama.sedelectronica.es/transparencia/f72eea7c-e6e1-4c4e-a399-261f889c4d13/>

¿Existe un visor cartográfico de consulta con el planeamiento de todo el municipio digitalizado georreferenciado?

¿La información del visor muestra la última normativa aprobada?

¿Y la normativa anterior?

¿El planeamiento digitalizado y georreferenciado se puede descargar en formato shp, dxf, gml o similar?

**Especificar formato:**

¿Se muestra información centralizada y estructurada sobre tramitación / aprobación de los documentos de gestión, PAI y proyectos de ejecución (proyectos de reparcelación y proyectos de urbanización)?

1. No se muestra ninguna información.

2. Se muestra información alfanumérica tipo fechas de información al público,...

3. Se muestran documentos completos en pdf o similar descargable.

**La información que se muestra en formato digital abarca:**

Solo unos pocos documentos (p.e. los más recientes).

Solo el Plan General.

El Plan General y unos pocos documentos.

Todos los documentos en vigor de aprobación municipal.

Todo el planeamiento en vigor, tanto de aprobación municipal como autonómica.

No se muestra el planeamiento original sino un texto refundido.

**Los medios personales técnicos en cuanto a urbanismo de que dispone el ayuntamiento son:**

Un Arquitecto a tiempo parcial (algunos días por semana).

Un Arquitecto a tiempo completo (todos los días de la semana).

Un equipo de un Arquitecto y un Arquitecto Técnico a tiempo completo.

Un equipo interdisciplinar de varias personas (Arquitectos e Ingenieros) a tiempo completo.

**En caso de no ser ninguno de los anteriores (Especificar):**

**Nombre de una persona de contacto en la oficina de urbanismo:**

MATEU MOLINA CONCA

**Teléfono directo de la persona de contacto:**

665948260

**Los medios personales técnicos en cuanto a informática de que dispone el ayuntamiento son:**

- Un Informático a tiempo parcial (algunos días por semana).
- Un Informático a tiempo completo (todos los días de la semana).
- Varios Informáticos, al menos uno a tiempo completo.

**En caso de no ser ninguno de los anteriores (Especificar):**

Al ser un Ayuntamiento pequeño, vamos llamando a informaticos según necesidad

**Nombre de una persona de contacto en la oficina de informática:** \_\_\_\_\_

**Teléfono directo de la persona de contacto:** \_\_\_\_\_

**Valoración de la web en cuanto a la forma en que se muestra la información urbanística (si es intuitiva, fácil de encontrar y consultar):**

- Muy mala
- Mala
- Regular
- Buena
- Muy Buena

**Valoración de la web en cuanto a la información urbanística que proporciona (si es o no completa):**

- Muy mala
- Mala
- Regular
- Buena
- Muy Buena

**¿Se muestra informe de circunstancias urbanísticas?**

**La información que se muestra es:**

- Muy incompleta
- Incompleta
- Regular
- Completa
- Muy Completa

**¿La información tiene carácter vinculante?**

**En caso afirmativo, anotar la URL:** \_\_\_\_\_

Municipio: **Benejúzar**

Provincia: Alicante

Datos de contacto: 965356150

**Cuestionario:**

¿El municipio dispone de web institucional en activo?

<http://benejuzar.es/>

¿La web municipal dispone de área urbanística para la difusión ordenada y estructurada del planeamiento urbanístico municipal?

<http://benejuzar.es/urbanismo-2/>

¿Se muestra información sobre la tramitación/aprobación de planes urbanísticos como son fechas de aprobación, fechas de información al público, trámites de participación ciudadanas, etc.?

¿Se muestran los documentos técnicos completos, memorias, normas urbanísticas, planos, etc. en formato pdf o similar?

<http://benejuzar.es/urbanismo-2/>

¿Existe un visor cartográfico de consulta con el planeamiento de todo el municipio digitalizado georreferenciado?

¿La información del visor muestra la última normativa aprobada?

¿Y la normativa anterior?

¿El planeamiento digitalizado y georreferenciado se puede descargar en formato shp, dxf, gml o similar?

**Especificar formato:**

¿Se muestra información centralizada y estructurada sobre tramitación / aprobación de los documentos de gestión, PAI y proyectos de ejecución (proyectos de reparcelación y proyectos de urbanización)?

1. No se muestra ninguna información.

2. Se muestra información alfanumérica tipo fechas de información al público,...

3. Se muestran documentos completos en pdf o similar descargable.

**La información que se muestra en formato digital abarca:**

Solo unos pocos documentos (p.e. los más recientes).

Solo el Plan General.

El Plan General y unos pocos documentos.

Todos los documentos en vigor de aprobación municipal.

Todo el planeamiento en vigor, tanto de aprobación municipal como autonómica.

No se muestra el planeamiento original sino un texto refundido.

**Los medios personales técnicos en cuanto a urbanismo de que dispone el ayuntamiento son:**

Un Arquitecto a tiempo parcial (algunos días por semana).

Un Arquitecto a tiempo completo (todos los días de la semana).

Un equipo de un Arquitecto y un Arquitecto Técnico a tiempo completo.

Un equipo interdisciplinar de varias personas (Arquitectos e Ingenieros) a tiempo completo.

**En caso de no ser ninguno de los anteriores (Especificar):**

**Nombre de una persona de contacto en la oficina de urbanismo:**

M<sup>a</sup> José Rodríguez Mas

**Teléfono directo de la persona de contacto:**

680215642

**Los medios personales técnicos en cuanto a informática de que dispone el ayuntamiento son:**

- Un Informático a tiempo parcial (algunos días por semana).
- Un Informático a tiempo completo (todos los días de la semana).
- Varios Informáticos, al menos uno a tiempo completo.

**En caso de no ser ninguno de los anteriores (Especificar):**

Empresa informática externa

**Nombre de una persona de contacto en la oficina de informática:** Ángel

**Teléfono directo de la persona de contacto:** 626778815

**Valoración de la web en cuanto a la forma en que se muestra la información urbanística (si es intuitiva, fácil de encontrar y consultar):**

- Muy mala
- Mala
- Regular
- Buena
- Muy Buena

**Valoración de la web en cuanto a la información urbanística que proporciona (si es o no completa):**

- Muy mala
- Mala
- Regular
- Buena
- Muy Buena

**¿Se muestra informe de circunstancias urbanísticas?**

**La información que se muestra es:**

- Muy incompleta
- Incompleta
- Regular
- Completa
- Muy Completa

**¿La información tiene carácter vinculante?**

**En caso afirmativo, anotar la URL:** \_\_\_\_\_

Municipio: **Benferri**

Provincia: Alicante

Datos de contacto: 965369230

**Cuestionario:**

¿El municipio dispone de web institucional en activo?

<http://www.benferri.es/>

¿La web municipal dispone de área urbanística para la difusión ordenada y estructurada del planeamiento urbanístico municipal?

<http://www.benferri.es/ayuntamiento/normas-urbanisticas/>

¿Se muestra información sobre la tramitación/aprobación de planes urbanísticos como son fechas de aprobación, fechas de información al público, trámites de participación ciudadanas, etc.?

¿Se muestran los documentos técnicos completos, memorias, normas urbanísticas, planos, etc. en formato pdf o similar?

<https://benferri.sedelectronica.es/transparency/76306c02-3061-47ef-a45a-a7dab620f509/>

¿Existe un visor cartográfico de consulta con el planeamiento de todo el municipio digitalizado georreferenciado?

¿La información del visor muestra la última normativa aprobada?

¿Y la normativa anterior?

¿El planeamiento digitalizado y georreferenciado se puede descargar en formato shp, dxf, gml o similar?

**Especificar formato:**

¿Se muestra información centralizada y estructurada sobre tramitación / aprobación de los documentos de gestión, PAI y proyectos de ejecución (proyectos de reparcelación y proyectos de urbanización)?

1. No se muestra ninguna información.

2. Se muestra información alfanumérica tipo fechas de información al público,...

3. Se muestran documentos completos en pdf o similar descargable.

**La información que se muestra en formato digital abarca:**

Solo unos pocos documentos (p.e. los más recientes).

Solo el Plan General.

El Plan General y unos pocos documentos.

Todos los documentos en vigor de aprobación municipal.

Todo el planeamiento en vigor, tanto de aprobación municipal como autonómica.

No se muestra el planeamiento original sino un texto refundido.

**Los medios personales técnicos en cuanto a urbanismo de que dispone el ayuntamiento son:**

Un Arquitecto a tiempo parcial (algunos días por semana).

Un Arquitecto a tiempo completo (todos los días de la semana).

Un equipo de un Arquitecto y un Arquitecto Técnico a tiempo completo.

Un equipo interdisciplinar de varias personas (Arquitectos e Ingenieros) a tiempo completo.

**En caso de no ser ninguno de los anteriores (Especificar):**

**Nombre de una persona de contacto en la oficina de urbanismo:**

LUIS GARCIA VICENTE

**Teléfono directo de la persona de contacto:**

965369230

**Los medios personales técnicos en cuanto a informática de que dispone el ayuntamiento son:**

- Un Informático a tiempo parcial (algunos días por semana).
- Un Informático a tiempo completo (todos los días de la semana).
- Varios Informáticos, al menos uno a tiempo completo.

**En caso de no ser ninguno de los anteriores (Especificar):**

NINGUNO. MANTENIMIENTO DE UN EXTERNO

**Nombre de una persona de contacto en la oficina de informática:** FRANCISCO ORTS MAS

**Teléfono directo de la persona de contacto:** 965369230

**Valoración de la web en cuanto a la forma en que se muestra la información urbanística (si es intuitiva, fácil de encontrar y consultar):**

- Muy mala
- Mala
- Regular
- Buena
- Muy Buena

**Valoración de la web en cuanto a la información urbanística que proporciona (si es o no completa):**

- Muy mala
- Mala
- Regular
- Buena
- Muy Buena

**¿Se muestra informe de circunstancias urbanísticas?**

**La información que se muestra es:**

- Muy incompleta
- Incompleta
- Regular
- Completa
- Muy Completa

**¿La información tiene carácter vinculante?**

**En caso afirmativo, anotar la URL:** \_\_\_\_\_

Municipio: **Beniarbeig**

Provincia: Alicante

Datos de contacto: 965766018

**Cuestionario:**

¿El municipio dispone de web institucional en activo?

<https://www.beniarbeig.es/>

¿La web municipal dispone de área urbanística para la difusión ordenada y estructurada del planeamiento urbanístico municipal?

<http://www.beniarbeig.es/el-ayuntamiento/alcaldia/>

¿Se muestra información sobre la tramitación/aprobación de planes urbanísticos como son fechas de aprobación, fechas de información al público, trámites de participación ciudadanas, etc.?

¿Se muestran los documentos técnicos completos, memorias, normas urbanísticas, planos, etc. en formato pdf o similar?

<https://beniarbeig.sedelectronica.es/transparency/8485b736-22a0-4c8f-a0a6-cc30077a5d77/>

¿Existe un visor cartográfico de consulta con el planeamiento de todo el municipio digitalizado georreferenciado?

<http://www.beniarbeig.es/el-ayuntamiento/alcaldia/>

¿La información del visor muestra la última normativa aprobada?

¿Y la normativa anterior?

¿El planeamiento digitalizado y georreferenciado se puede descargar en formato shp, dxf, gml o similar?

[http://www.beniarbeig.es/wp-content/uploads/2014/02/uno\\_mil.zip](http://www.beniarbeig.es/wp-content/uploads/2014/02/uno_mil.zip)

Especificar formato: DWG

¿Se muestra información centralizada y estructurada sobre tramitación / aprobación de los documentos de gestión, PAI y proyectos de ejecución (proyectos de reparcelación y proyectos de urbanización)?

1. No se muestra ninguna información.

2. Se muestra información alfanumérica tipo fechas de información al público,...

3. Se muestran documentos completos en pdf o similar descargable.

**La información que se muestra en formato digital abarca:**

Solo unos pocos documentos (p.e. los más recientes).

Solo el Plan General.

El Plan General y unos pocos documentos.

Todos los documentos en vigor de aprobación municipal.

Todo el planeamiento en vigor, tanto de aprobación municipal como autonómica.

No se muestra el planeamiento original sino un texto refundido.

**Los medios personales técnicos en cuanto a urbanismo de que dispone el ayuntamiento son:**

Un Arquitecto a tiempo parcial (algunos días por semana).

Un Arquitecto a tiempo completo (todos los días de la semana).

Un equipo de un Arquitecto y un Arquitecto Técnico a tiempo completo.

Un equipo interdisciplinar de varias personas (Arquitectos e Ingenieros) a tiempo completo.

**En caso de no ser ninguno de los anteriores (Especificar):**

**Nombre de una persona de contacto en la oficina de urbanismo:**

Simó Company Mengual

**Teléfono directo de la persona de contacto:**

965766018

**Los medios personales técnicos en cuanto a informática de que dispone el ayuntamiento son:**

- Un Informático a tiempo parcial (algunos días por semana).
- Un Informático a tiempo completo (todos los días de la semana).
- Varios Informáticos, al menos uno a tiempo completo.

**En caso de no ser ninguno de los anteriores (Especificar):**

El ayuntamiento no dispone de Informático en plantilla.

**Nombre de una persona de contacto en la oficina de informática:** Simó Company Mengual

**Teléfono directo de la persona de contacto:** 965766018

**Valoración de la web en cuanto a la forma en que se muestra la información urbanística (si es intuitiva, fácil de encontrar y consultar):**

- Muy mala
- Mala
- Regular
- Buena
- Muy Buena

**Valoración de la web en cuanto a la información urbanística que proporciona (si es o no completa):**

- Muy mala
- Mala
- Regular
- Buena
- Muy Buena

**¿Se muestra informe de circunstancias urbanísticas?**

**La información que se muestra es:**

- Muy incompleta
- Incompleta
- Regular
- Completa
- Muy Completa

**¿La información tiene carácter vinculante?**

**En caso afirmativo, anotar la URL:** \_\_\_\_\_



Municipio: **Beniardá**

Provincia: Alicante

Datos de contacto: 965885598

**Cuestionario:**

¿El municipio dispone de web institucional en activo?

<http://www.beniarda.es/>

¿La web municipal dispone de área urbanística para la difusión ordenada y estructurada del planeamiento urbanístico municipal?

¿Se muestra información sobre la tramitación/aprobación de planes urbanísticos como son fechas de aprobación, fechas de información al público, trámites de participación ciudadanas, etc.?

¿Se muestran los documentos técnicos completos, memorias, normas urbanísticas, planos, etc. en formato pdf o similar?

<https://beniarda.sedelectronica.es/transparency/d1211d43-cd9a-42d9-a701-14435b81c401/>

¿Existe un visor cartográfico de consulta con el planeamiento de todo el municipio digitalizado georreferenciado?

¿La información del visor muestra la última normativa aprobada?

¿Y la normativa anterior?

¿El planeamiento digitalizado y georreferenciado se puede descargar en formato shp, dxf, gml o similar?

**Especificar formato:**

¿Se muestra información centralizada y estructurada sobre tramitación / aprobación de los documentos de gestión, PAI y proyectos de ejecución (proyectos de reparcelación y proyectos de urbanización)?

1. No se muestra ninguna información.

2. Se muestra información alfanumérica tipo fechas de información al público,...

3. Se muestran documentos completos en pdf o similar descargable.

**La información que se muestra en formato digital abarca:**

Solo unos pocos documentos (p.e. los más recientes).

Solo el Plan General.

El Plan General y unos pocos documentos.

Todos los documentos en vigor de aprobación municipal.

Todo el planeamiento en vigor, tanto de aprobación municipal como autonómica.

No se muestra el planeamiento original sino un texto refundido.

**Los medios personales técnicos en cuanto a urbanismo de que dispone el ayuntamiento son:**

Un Arquitecto a tiempo parcial (algunos días por semana).

Un Arquitecto a tiempo completo (todos los días de la semana).

Un equipo de un Arquitecto y un Arquitecto Técnico a tiempo completo.

Un equipo interdisciplinar de varias personas (Arquitectos e Ingenieros) a tiempo completo.

**En caso de no ser ninguno de los anteriores (Especificar):**

**Nombre de una persona de contacto en la oficina de urbanismo:**

**Teléfono directo de la persona de contacto:**

**Los medios personales técnicos en cuanto a informática de que dispone el ayuntamiento son:**

- Un Informático a tiempo parcial (algunos días por semana).
- Un Informático a tiempo completo (todos los días de la semana).
- Varios Informáticos, al menos uno a tiempo completo.

**En caso de no ser ninguno de los anteriores (Especificar):**

**Nombre de una persona de contacto en la oficina de informática:** \_\_\_\_\_

**Teléfono directo de la persona de contacto:** \_\_\_\_\_

**Valoración de la web en cuanto a la forma en que se muestra la información urbanística (si es intuitiva, fácil de encontrar y consultar):**

- Muy mala
- Mala
- Regular
- Buena
- Muy Buena

**Valoración de la web en cuanto a la información urbanística que proporciona (si es o no completa):**

- Muy mala
- Mala
- Regular
- Buena
- Muy Buena

**¿Se muestra informe de circunstancias urbanísticas?**

**La información que se muestra es:**

- Muy incompleta
- Incompleta
- Regular
- Completa
- Muy Completa

**¿La información tiene carácter vinculante?**

**En caso afirmativo, anotar la URL:** \_\_\_\_\_

Municipio: **Beniarrés**

Provincia: Alicante

Datos de contacto: 965515059

**Cuestionario:**

¿El municipio dispone de web institucional en activo?

<http://www.beniarres.es/>

¿La web municipal dispone de área urbanística para la difusión ordenada y estructurada del planeamiento urbanístico municipal?

¿Se muestra información sobre la tramitación/aprobación de planes urbanísticos como son fechas de aprobación, fechas de información al público, trámites de participación ciudadanas, etc.?

¿Se muestran los documentos técnicos completos, memorias, normas urbanísticas, planos, etc. en formato pdf o similar?

¿Existe un visor cartográfico de consulta con el planeamiento de todo el municipio digitalizado georreferenciado?

¿La información del visor muestra la última normativa aprobada?

¿Y la normativa anterior?

¿El planeamiento digitalizado y georreferenciado se puede descargar en formato shp, dxf, gml o similar?

**Especificar formato:**

¿Se muestra información centralizada y estructurada sobre tramitación / aprobación de los documentos de gestión, PAI y proyectos de ejecución (proyectos de reparcelación y proyectos de urbanización)?

1. No se muestra ninguna información.

2. Se muestra información alfanumérica tipo fechas de información al público,...

3. Se muestran documentos completos en pdf o similar descargable.

**La información que se muestra en formato digital abarca:**

Solo unos pocos documentos (p.e. los más recientes).

Solo el Plan General.

El Plan General y unos pocos documentos.

Todos los documentos en vigor de aprobación municipal.

Todo el planeamiento en vigor, tanto de aprobación municipal como autonómica.

No se muestra el planeamiento original sino un texto refundido.

**Los medios personales técnicos en cuanto a urbanismo de que dispone el ayuntamiento son:**

Un Arquitecto a tiempo parcial (algunos días por semana).

Un Arquitecto a tiempo completo (todos los días de la semana).

Un equipo de un Arquitecto y un Arquitecto Técnico a tiempo completo.

Un equipo interdisciplinar de varias personas (Arquitectos e Ingenieros) a tiempo completo.

**En caso de no ser ninguno de los anteriores (Especificar):**

Nombre de una persona de contacto en la oficina de urbanismo:

Teléfono directo de la persona de contacto:

**Los medios personales técnicos en cuanto a informática de que dispone el ayuntamiento son:**

- Un Informático a tiempo parcial (algunos días por semana).
- Un Informático a tiempo completo (todos los días de la semana).
- Varios Informáticos, al menos uno a tiempo completo.

**En caso de no ser ninguno de los anteriores (Especificar):**

**Nombre de una persona de contacto en la oficina de informática:** \_\_\_\_\_

**Teléfono directo de la persona de contacto:** \_\_\_\_\_

**Valoración de la web en cuanto a la forma en que se muestra la información urbanística (si es intuitiva, fácil de encontrar y consultar):**

- Muy mala
- Mala
- Regular
- Buena
- Muy Buena

**Valoración de la web en cuanto a la información urbanística que proporciona (si es o no completa):**

- Muy mala
- Mala
- Regular
- Buena
- Muy Buena

**¿Se muestra informe de circunstancias urbanísticas?**

**La información que se muestra es:**

- Muy incompleta
- Incompleta
- Regular
- Completa
- Muy Completa

**¿La información tiene carácter vinculante?**

**En caso afirmativo, anotar la URL:** \_\_\_\_\_

**Incidencias y notas:**

Fecha	Tipo	Descripcion
17/05/2021	Nota	Urbanismo No se encuentra información Urbanística

Municipio: **Benidoleig**

Provincia: Alicante

Datos de contacto: 966404205

**Cuestionario:**

¿El municipio dispone de web institucional en activo?

<http://www.benidoleig.es/>

¿La web municipal dispone de área urbanística para la difusión ordenada y estructurada del planeamiento urbanístico municipal?

<http://www.benidoleig.es/el-ayuntamiento/normas-subsidiarias-ayuntamiento-de-benidoleig/>

¿Se muestra información sobre la tramitación/aprobación de planes urbanísticos como son fechas de aprobación, fechas de información al público, trámites de participación ciudadanas, etc.?

¿Se muestran los documentos técnicos completos, memorias, normas urbanísticas, planos, etc. en formato pdf o similar?

<http://www.benidoleig.es/el-ayuntamiento/normas-subsidiarias-ayuntamiento-de-benidoleig/>

¿Existe un visor cartográfico de consulta con el planeamiento de todo el municipio digitalizado georreferenciado?

¿La información del visor muestra la última normativa aprobada?

¿Y la normativa anterior?

¿El planeamiento digitalizado y georreferenciado se puede descargar en formato shp, dxf, gml o similar?

**Especificar formato:**

¿Se muestra información centralizada y estructurada sobre tramitación / aprobación de los documentos de gestión, PAI y proyectos de ejecución (proyectos de reparcelación y proyectos de urbanización)?

1. No se muestra ninguna información.

2. Se muestra información alfanumérica tipo fechas de información al público,...

3. Se muestran documentos completos en pdf o similar descargable.

**La información que se muestra en formato digital abarca:**

Solo unos pocos documentos (p.e. los más recientes).

Solo el Plan General.

El Plan General y unos pocos documentos.

Todos los documentos en vigor de aprobación municipal.

Todo el planeamiento en vigor, tanto de aprobación municipal como autonómica.

No se muestra el planeamiento original sino un texto refundido.

**Los medios personales técnicos en cuanto a urbanismo de que dispone el ayuntamiento son:**

Un Arquitecto a tiempo parcial (algunos días por semana).

Un Arquitecto a tiempo completo (todos los días de la semana).

Un equipo de un Arquitecto y un Arquitecto Técnico a tiempo completo.

Un equipo interdisciplinar de varias personas (Arquitectos e Ingenieros) a tiempo completo.

**En caso de no ser ninguno de los anteriores (Especificar):**

ARQUITECTO TECNICO Y ABOGADO A TIEMPO PARCIAL

**Nombre de una persona de contacto en la oficina de urbanismo:**

ANTONIO FCO. TERES PONS

**Teléfono directo de la persona de contacto:**

966404205

**Los medios personales técnicos en cuanto a informática de que dispone el ayuntamiento son:**

- Un Informático a tiempo parcial (algunos días por semana).
- Un Informático a tiempo completo (todos los días de la semana).
- Varios Informáticos, al menos uno a tiempo completo.

**En caso de no ser ninguno de los anteriores (Especificar):**

INFORMATICO EN CASOS NECESARIOS

**Nombre de una persona de contacto en la oficina de informática:** ANTONIO FCO. TERES PONS

**Teléfono directo de la persona de contacto:** 966404205

**Valoración de la web en cuanto a la forma en que se muestra la información urbanística (si es intuitiva, fácil de encontrar y consultar):**

- Muy mala
- Mala
- Regular
- Buena
- Muy Buena

**Valoración de la web en cuanto a la información urbanística que proporciona (si es o no completa):**

- Muy mala
- Mala
- Regular
- Buena
- Muy Buena

**¿Se muestra informe de circunstancias urbanísticas?**

**La información que se muestra es:**

- Muy incompleta
- Incompleta
- Regular
- Completa
- Muy Completa

**¿La información tiene carácter vinculante?**

**En caso afirmativo, anotar la URL:** \_\_\_\_\_

Municipio: **Benidorm**

Provincia: Alicante

Datos de contacto: 966815400

**Cuestionario:**

¿El municipio dispone de web institucional en activo?

<https://benidorm.org/es>

¿La web municipal dispone de área urbanística para la difusión ordenada y estructurada del planeamiento urbanístico municipal?

<https://benidorm.org/es/ayuntamiento/concejalias/urbanismo>

¿Se muestra información sobre la tramitación/aprobación de planes urbanísticos como son fechas de aprobación, fechas de información al público, trámites de participación ciudadanas, etc.?

¿Se muestran los documentos técnicos completos, memorias, normas urbanísticas, planos, etc. en formato pdf o similar?

<https://benidorm.org/es/node/47794/plano-n%C2%BA-1-calificacion-del-suelo>

¿Existe un visor cartográfico de consulta con el planeamiento de todo el municipio digitalizado georreferenciado?

¿La información del visor muestra la última normativa aprobada?

¿Y la normativa anterior?

¿El planeamiento digitalizado y georreferenciado se puede descargar en formato shp, dxf, gml o similar?

**Especificar formato:**

¿Se muestra información centralizada y estructurada sobre tramitación / aprobación de los documentos de gestión, PAI y proyectos de ejecución (proyectos de reparcelación y proyectos de urbanización)?

1. No se muestra ninguna información.

2. Se muestra información alfanumérica tipo fechas de información al público,...

3. Se muestran documentos completos en pdf o similar descargable.

**La información que se muestra en formato digital abarca:**

Solo unos pocos documentos (p.e. los más recientes).

Solo el Plan General.

El Plan General y unos pocos documentos.

Todos los documentos en vigor de aprobación municipal.

Todo el planeamiento en vigor, tanto de aprobación municipal como autonómica.

No se muestra el planeamiento original sino un texto refundido.

**Los medios personales técnicos en cuanto a urbanismo de que dispone el ayuntamiento son:**

Un Arquitecto a tiempo parcial (algunos días por semana).

Un Arquitecto a tiempo completo (todos los días de la semana).

Un equipo de un Arquitecto y un Arquitecto Técnico a tiempo completo.

Un equipo interdisciplinar de varias personas (Arquitectos e Ingenieros) a tiempo completo.

**En caso de no ser ninguno de los anteriores (Especificar):**

**Nombre de una persona de contacto en la oficina de urbanismo:**

**Teléfono directo de la persona de contacto:**

**Los medios personales técnicos en cuanto a informática de que dispone el ayuntamiento son:**

- Un Informático a tiempo parcial (algunos días por semana).
- Un Informático a tiempo completo (todos los días de la semana).
- Varios Informáticos, al menos uno a tiempo completo.

**En caso de no ser ninguno de los anteriores (Especificar):**

**Nombre de una persona de contacto en la oficina de informática:** \_\_\_\_\_

**Teléfono directo de la persona de contacto:** \_\_\_\_\_

**Valoración de la web en cuanto a la forma en que se muestra la información urbanística (si es intuitiva, fácil de encontrar y consultar):**

- Muy mala
- Mala
- Regular
- Buena
- Muy Buena

**Valoración de la web en cuanto a la información urbanística que proporciona (si es o no completa):**

- Muy mala
- Mala
- Regular
- Buena
- Muy Buena

**¿Se muestra informe de circunstancias urbanísticas?**

**La información que se muestra es:**

- Muy incompleta
- Incompleta
- Regular
- Completa
- Muy Completa

**¿La información tiene carácter vinculante?**

**En caso afirmativo, anotar la URL:** \_\_\_\_\_



Municipio: **Benifallim**

Provincia: Alicante

Datos de contacto: 965513152

**Cuestionario:**

¿El municipio dispone de web institucional en activo?

<http://www.benifallim.es/>

¿La web municipal dispone de área urbanística para la difusión ordenada y estructurada del planeamiento urbanístico municipal?

¿Se muestra información sobre la tramitación/aprobación de planes urbanísticos como son fechas de aprobación, fechas de información al público, trámites de participación ciudadanas, etc.?

¿Se muestran los documentos técnicos completos, memorias, normas urbanísticas, planos, etc. en formato pdf o similar?

¿Existe un visor cartográfico de consulta con el planeamiento de todo el municipio digitalizado georreferenciado?

¿La información del visor muestra la última normativa aprobada?

¿Y la normativa anterior?

¿El planeamiento digitalizado y georreferenciado se puede descargar en formato shp, dxf, gml o similar?

**Especificar formato:**

¿Se muestra información centralizada y estructurada sobre tramitación / aprobación de los documentos de gestión, PAI y proyectos de ejecución (proyectos de reparcelación y proyectos de urbanización)?

1. No se muestra ninguna información.

2. Se muestra información alfanumérica tipo fechas de información al público,...

3. Se muestran documentos completos en pdf o similar descargable.

**La información que se muestra en formato digital abarca:**

Solo unos pocos documentos (p.e. los más recientes).

Solo el Plan General.

El Plan General y unos pocos documentos.

Todos los documentos en vigor de aprobación municipal.

Todo el planeamiento en vigor, tanto de aprobación municipal como autonómica.

No se muestra el planeamiento original sino un texto refundido.

**Los medios personales técnicos en cuanto a urbanismo de que dispone el ayuntamiento son:**

Un Arquitecto a tiempo parcial (algunos días por semana).

Un Arquitecto a tiempo completo (todos los días de la semana).

Un equipo de un Arquitecto y un Arquitecto Técnico a tiempo completo.

Un equipo interdisciplinar de varias personas (Arquitectos e Ingenieros) a tiempo completo.

**En caso de no ser ninguno de los anteriores (Especificar):**

**Nombre de una persona de contacto en la oficina de urbanismo:**

**Teléfono directo de la persona de contacto:**

**Los medios personales técnicos en cuanto a informática de que dispone el ayuntamiento son:**

- Un Informático a tiempo parcial (algunos días por semana).
- Un Informático a tiempo completo (todos los días de la semana).
- Varios Informáticos, al menos uno a tiempo completo.

**En caso de no ser ninguno de los anteriores (Especificar):**

**Nombre de una persona de contacto en la oficina de informática:** \_\_\_\_\_

**Teléfono directo de la persona de contacto:** \_\_\_\_\_

**Valoración de la web en cuanto a la forma en que se muestra la información urbanística (si es intuitiva, fácil de encontrar y consultar):**

- Muy mala
- Mala
- Regular
- Buena
- Muy Buena

**Valoración de la web en cuanto a la información urbanística que proporciona (si es o no completa):**

- Muy mala
- Mala
- Regular
- Buena
- Muy Buena

**¿Se muestra informe de circunstancias urbanísticas?**

**La información que se muestra es:**

- Muy incompleta
- Incompleta
- Regular
- Completa
- Muy Completa

**¿La información tiene carácter vinculante?**

**En caso afirmativo, anotar la URL:** \_\_\_\_\_

Municipio: **Benifato**

Provincia: Alicante

Datos de contacto: 965885012

**Cuestionario:**

¿El municipio dispone de web institucional en activo?

<http://www.benifato.es/>

¿La web municipal dispone de área urbanística para la difusión ordenada y estructurada del planeamiento urbanístico municipal?

¿Se muestra información sobre la tramitación/aprobación de planes urbanísticos como son fechas de aprobación, fechas de información al público, trámites de participación ciudadanas, etc.?

¿Se muestran los documentos técnicos completos, memorias, normas urbanísticas, planos, etc. en formato pdf o similar?

¿Existe un visor cartográfico de consulta con el planeamiento de todo el municipio digitalizado georreferenciado?

¿La información del visor muestra la última normativa aprobada?

¿Y la normativa anterior?

¿El planeamiento digitalizado y georreferenciado se puede descargar en formato shp, dxf, gml o similar?

**Especificar formato:**

¿Se muestra información centralizada y estructurada sobre tramitación / aprobación de los documentos de gestión, PAI y proyectos de ejecución (proyectos de reparcelación y proyectos de urbanización)?

1. No se muestra ninguna información.

2. Se muestra información alfanumérica tipo fechas de información al público,...

3. Se muestran documentos completos en pdf o similar descargable.

**La información que se muestra en formato digital abarca:**

Solo unos pocos documentos (p.e. los más recientes).

Solo el Plan General.

El Plan General y unos pocos documentos.

Todos los documentos en vigor de aprobación municipal.

Todo el planeamiento en vigor, tanto de aprobación municipal como autonómica.

No se muestra el planeamiento original sino un texto refundido.

**Los medios personales técnicos en cuanto a urbanismo de que dispone el ayuntamiento son:**

Un Arquitecto a tiempo parcial (algunos días por semana).

Un Arquitecto a tiempo completo (todos los días de la semana).

Un equipo de un Arquitecto y un Arquitecto Técnico a tiempo completo.

Un equipo interdisciplinar de varias personas (Arquitectos e Ingenieros) a tiempo completo.

**En caso de no ser ninguno de los anteriores (Especificar):**

Agencia Gestora de Cocentaina, de la Diputación Provincial de Alicante

**Nombre de una persona de contacto en la oficina de urbanismo:**

**Teléfono directo de la persona de contacto:**

**Los medios personales técnicos en cuanto a informática de que dispone el ayuntamiento son:**

- Un Informático a tiempo parcial (algunos días por semana).
- Un Informático a tiempo completo (todos los días de la semana).
- Varios Informáticos, al menos uno a tiempo completo.

**En caso de no ser ninguno de los anteriores (Especificar):**

Asistencia de la Diputación Provincial de Alicante

**Nombre de una persona de contacto en la oficina de informática:** \_\_\_\_\_

**Teléfono directo de la persona de contacto:** \_\_\_\_\_

**Valoración de la web en cuanto a la forma en que se muestra la información urbanística (si es intuitiva, fácil de encontrar y consultar):**

- Muy mala
- Mala
- Regular
- Buena
- Muy Buena

**Valoración de la web en cuanto a la información urbanística que proporciona (si es o no completa):**

- Muy mala
- Mala
- Regular
- Buena
- Muy Buena

**¿Se muestra informe de circunstancias urbanísticas?**

**La información que se muestra es:**

- Muy incompleta
- Incompleta
- Regular
- Completa
- Muy Completa

**¿La información tiene carácter vinculante?**

**En caso afirmativo, anotar la URL:** \_\_\_\_\_

**Incidencias y notas:**

Fecha	Tipo	Descripcion
17/05/2021	Nota	Urbanismo No se encuentra nada sobre Información Urbanística

Municipio: **Benigembla**

Provincia: Alicante

Datos de contacto: 965581067

**Cuestionario:**

¿El municipio dispone de web institucional en activo?

<https://benigembla.es/va>

¿La web municipal dispone de área urbanística para la difusión ordenada y estructurada del planeamiento urbanístico municipal?

¿Se muestra información sobre la tramitación/aprobación de planes urbanísticos como son fechas de aprobación, fechas de información al público, trámites de participación ciudadanas, etc.?

¿Se muestran los documentos técnicos completos, memorias, normas urbanísticas, planos, etc. en formato pdf o similar?

¿Existe un visor cartográfico de consulta con el planeamiento de todo el municipio digitalizado georreferenciado?

¿La información del visor muestra la última normativa aprobada?

¿Y la normativa anterior?

¿El planeamiento digitalizado y georreferenciado se puede descargar en formato shp, dxf, gml o similar?

**Especificar formato:**

¿Se muestra información centralizada y estructurada sobre tramitación / aprobación de los documentos de gestión, PAI y proyectos de ejecución (proyectos de reparcelación y proyectos de urbanización)?

1. No se muestra ninguna información.

2. Se muestra información alfanumérica tipo fechas de información al público,...

3. Se muestran documentos completos en pdf o similar descargable.

**La información que se muestra en formato digital abarca:**

Solo unos pocos documentos (p.e. los más recientes).

Solo el Plan General.

El Plan General y unos pocos documentos.

Todos los documentos en vigor de aprobación municipal.

Todo el planeamiento en vigor, tanto de aprobación municipal como autonómica.

No se muestra el planeamiento original sino un texto refundido.

**Los medios personales técnicos en cuanto a urbanismo de que dispone el ayuntamiento son:**

Un Arquitecto a tiempo parcial (algunos días por semana).

Un Arquitecto a tiempo completo (todos los días de la semana).

Un equipo de un Arquitecto y un Arquitecto Técnico a tiempo completo.

Un equipo interdisciplinar de varias personas (Arquitectos e Ingenieros) a tiempo completo.

**En caso de no ser ninguno de los anteriores (Especificar):**

**Nombre de una persona de contacto en la oficina de urbanismo:**

JOSÉ ANTONIO REIG PUCHOL

**Teléfono directo de la persona de contacto:**

965581067

**Los medios personales técnicos en cuanto a informática de que dispone el ayuntamiento son:**

- Un Informático a tiempo parcial (algunos días por semana).
- Un Informático a tiempo completo (todos los días de la semana).
- Varios Informáticos, al menos uno a tiempo completo.

**En caso de no ser ninguno de los anteriores (Especificar):**

UNA EMPRESA EXTERNA PRESTA SERVICIOS INFORMATICOS CUANDO ES NECESARIO

**Nombre de una persona de contacto en la oficina de informática:** \_\_\_\_\_

**Teléfono directo de la persona de contacto:** \_\_\_\_\_

**Valoración de la web en cuanto a la forma en que se muestra la información urbanística (si es intuitiva, fácil de encontrar y consultar):**

- Muy mala
- Mala
- Regular
- Buena
- Muy Buena

**Valoración de la web en cuanto a la información urbanística que proporciona (si es o no completa):**

- Muy mala
- Mala
- Regular
- Buena
- Muy Buena

**¿Se muestra informe de circunstancias urbanísticas?**

**La información que se muestra es:**

- Muy incompleta
- Incompleta
- Regular
- Completa
- Muy Completa

**¿La información tiene carácter vinculante?**

**En caso afirmativo, anotar la URL:** \_\_\_\_\_

**Incidencias y notas:**

Fecha	Tipo	Descripcion
17/05/2021	Nota	Urbanismo No se encuentra información Urbanística

Municipio: **Benijófar**

Provincia: Alicante

Datos de contacto: 966715401

**Cuestionario:**

¿El municipio dispone de web institucional en activo?

<http://www.benijofar.es/>

¿La web municipal dispone de área urbanística para la difusión ordenada y estructurada del planeamiento urbanístico municipal?

¿Se muestra información sobre la tramitación/aprobación de planes urbanísticos como son fechas de aprobación, fechas de información al público, trámites de participación ciudadanas, etc.?

¿Se muestran los documentos técnicos completos, memorias, normas urbanísticas, planos, etc. en formato pdf o similar?

<https://benijofar.sedelectronica.es/transparencia/e6f7d151-d164-4601-8b36-5b32af0693b4/>

¿Existe un visor cartográfico de consulta con el planeamiento de todo el municipio digitalizado georreferenciado?

¿La información del visor muestra la última normativa aprobada?

¿Y la normativa anterior?

¿El planeamiento digitalizado y georreferenciado se puede descargar en formato shp, dxf, gml o similar?

**Especificar formato:**

¿Se muestra información centralizada y estructurada sobre tramitación / aprobación de los documentos de gestión, PAI y proyectos de ejecución (proyectos de reparcelación y proyectos de urbanización)?

1. No se muestra ninguna información.

2. Se muestra información alfanumérica tipo fechas de información al público,...

3. Se muestran documentos completos en pdf o similar descargable.

**La información que se muestra en formato digital abarca:**

Solo unos pocos documentos (p.e. los más recientes).

Solo el Plan General.

El Plan General y unos pocos documentos.

Todos los documentos en vigor de aprobación municipal.

Todo el planeamiento en vigor, tanto de aprobación municipal como autonómica.

No se muestra el planeamiento original sino un texto refundido.

**Los medios personales técnicos en cuanto a urbanismo de que dispone el ayuntamiento son:**

Un Arquitecto a tiempo parcial (algunos días por semana).

Un Arquitecto a tiempo completo (todos los días de la semana).

Un equipo de un Arquitecto y un Arquitecto Técnico a tiempo completo.

Un equipo interdisciplinar de varias personas (Arquitectos e Ingenieros) a tiempo completo.

**En caso de no ser ninguno de los anteriores (Especificar):**

Arquitecto Técnico algunos días por semana e Ingeniero Técnico algunos días por semana

**Nombre de una persona de contacto en la oficina de urbanismo:** Francisco Follana Macia

**Teléfono directo de la persona de contacto:** 966715401

**Los medios personales técnicos en cuanto a informática de que dispone el ayuntamiento son:**

- Un Informático a tiempo parcial (algunos días por semana).
- Un Informático a tiempo completo (todos los días de la semana).
- Varios Informáticos, al menos uno a tiempo completo.

**En caso de no ser ninguno de los anteriores (Especificar):**

No dispone

**Nombre de una persona de contacto en la oficina de informática:** No dispone

**Teléfono directo de la persona de contacto:** No dispone

**Valoración de la web en cuanto a la forma en que se muestra la información urbanística (si es intuitiva, fácil de encontrar y consultar):**

- Muy mala
- Mala
- Regular
- Buena
- Muy Buena

**Valoración de la web en cuanto a la información urbanística que proporciona (si es o no completa):**

- Muy mala
- Mala
- Regular
- Buena
- Muy Buena

**¿Se muestra informe de circunstancias urbanísticas?**

**La información que se muestra es:**

- Muy incompleta
- Incompleta
- Regular
- Completa
- Muy Completa

**¿La información tiene carácter vinculante?**

**En caso afirmativo, anotar la URL:** \_\_\_\_\_



Municipio: **Benilloba**

Provincia: Alicante

Datos de contacto: 965517058

**Cuestionario:**

¿El municipio dispone de web institucional en activo?

<http://www.benilloba.es/>

¿La web municipal dispone de área urbanística para la difusión ordenada y estructurada del planeamiento urbanístico municipal?

¿Se muestra información sobre la tramitación/aprobación de planes urbanísticos como son fechas de aprobación, fechas de información al público, trámites de participación ciudadanas, etc.?

¿Se muestran los documentos técnicos completos, memorias, normas urbanísticas, planos, etc. en formato pdf o similar?

¿Existe un visor cartográfico de consulta con el planeamiento de todo el municipio digitalizado georreferenciado?

¿La información del visor muestra la última normativa aprobada?

¿Y la normativa anterior?

¿El planeamiento digitalizado y georreferenciado se puede descargar en formato shp, dxf, gml o similar?

**Especificar formato:**

¿Se muestra información centralizada y estructurada sobre tramitación / aprobación de los documentos de gestión, PAI y proyectos de ejecución (proyectos de reparcelación y proyectos de urbanización)?

1. No se muestra ninguna información.

2. Se muestra información alfanumérica tipo fechas de información al público,...

3. Se muestran documentos completos en pdf o similar descargable.

**La información que se muestra en formato digital abarca:**

Solo unos pocos documentos (p.e. los más recientes).

Solo el Plan General.

El Plan General y unos pocos documentos.

Todos los documentos en vigor de aprobación municipal.

Todo el planeamiento en vigor, tanto de aprobación municipal como autonómica.

No se muestra el planeamiento original sino un texto refundido.

**Los medios personales técnicos en cuanto a urbanismo de que dispone el ayuntamiento son:**

Un Arquitecto a tiempo parcial (algunos días por semana).

Un Arquitecto a tiempo completo (todos los días de la semana).

Un equipo de un Arquitecto y un Arquitecto Técnico a tiempo completo.

Un equipo interdisciplinar de varias personas (Arquitectos e Ingenieros) a tiempo completo.

**En caso de no ser ninguno de los anteriores (Especificar):**

**Nombre de una persona de contacto en la oficina de urbanismo:**

**Teléfono directo de la persona de contacto:**

**Los medios personales técnicos en cuanto a informática de que dispone el ayuntamiento son:**

- Un Informático a tiempo parcial (algunos días por semana).
- Un Informático a tiempo completo (todos los días de la semana).
- Varios Informáticos, al menos uno a tiempo completo.

**En caso de no ser ninguno de los anteriores (Especificar):**

**Nombre de una persona de contacto en la oficina de informática:** \_\_\_\_\_

**Teléfono directo de la persona de contacto:** \_\_\_\_\_

**Valoración de la web en cuanto a la forma en que se muestra la información urbanística (si es intuitiva, fácil de encontrar y consultar):**

- Muy mala
- Mala
- Regular
- Buena
- Muy Buena

**Valoración de la web en cuanto a la información urbanística que proporciona (si es o no completa):**

- Muy mala
- Mala
- Regular
- Buena
- Muy Buena

**¿Se muestra informe de circunstancias urbanísticas?**

**La información que se muestra es:**

- Muy incompleta
- Incompleta
- Regular
- Completa
- Muy Completa

**¿La información tiene carácter vinculante?**

**En caso afirmativo, anotar la URL:** \_\_\_\_\_

**Incidencias y notas:**

Fecha	Tipo	Descripcion
17/05/2021	Nota	Urbanismo No se encuentra información sobre Urbanismo

Municipio: **Benillup**

Provincia: Alicante

Datos de contacto: 965514261

**Cuestionario:**

¿El municipio dispone de web institucional en activo?

<http://www.benillup.es/>

¿La web municipal dispone de área urbanística para la difusión ordenada y estructurada del planeamiento urbanístico municipal?

<http://www.benillup.es/el-ayuntamiento/urbanismo/>

¿Se muestra información sobre la tramitación/aprobación de planes urbanísticos como son fechas de aprobación, fechas de información al público, trámites de participación ciudadanas, etc.?

¿Se muestran los documentos técnicos completos, memorias, normas urbanísticas, planos, etc. en formato pdf o similar?

¿Existe un visor cartográfico de consulta con el planeamiento de todo el municipio digitalizado georreferenciado?

¿La información del visor muestra la última normativa aprobada?

¿Y la normativa anterior?

¿El planeamiento digitalizado y georreferenciado se puede descargar en formato shp, dxf, gml o similar?

**Especificar formato:**

¿Se muestra información centralizada y estructurada sobre tramitación / aprobación de los documentos de gestión, PAI y proyectos de ejecución (proyectos de reparcelación y proyectos de urbanización)?

1. No se muestra ninguna información.

2. Se muestra información alfanumérica tipo fechas de información al público,...

3. Se muestran documentos completos en pdf o similar descargable.

**La información que se muestra en formato digital abarca:**

Solo unos pocos documentos (p.e. los más recientes).

Solo el Plan General.

El Plan General y unos pocos documentos.

Todos los documentos en vigor de aprobación municipal.

Todo el planeamiento en vigor, tanto de aprobación municipal como autonómica.

No se muestra el planeamiento original sino un texto refundido.

**Los medios personales técnicos en cuanto a urbanismo de que dispone el ayuntamiento son:**

Un Arquitecto a tiempo parcial (algunos días por semana).

Un Arquitecto a tiempo completo (todos los días de la semana).

Un equipo de un Arquitecto y un Arquitecto Técnico a tiempo completo.

Un equipo interdisciplinar de varias personas (Arquitectos e Ingenieros) a tiempo completo.

**En caso de no ser ninguno de los anteriores (Especificar):**

**Nombre de una persona de contacto en la oficina de urbanismo:**

**Teléfono directo de la persona de contacto:**

**Los medios personales técnicos en cuanto a informática de que dispone el ayuntamiento son:**

- Un Informático a tiempo parcial (algunos días por semana).
- Un Informático a tiempo completo (todos los días de la semana).
- Varios Informáticos, al menos uno a tiempo completo.

**En caso de no ser ninguno de los anteriores (Especificar):**

**Nombre de una persona de contacto en la oficina de informática:** \_\_\_\_\_

**Teléfono directo de la persona de contacto:** \_\_\_\_\_

**Valoración de la web en cuanto a la forma en que se muestra la información urbanística (si es intuitiva, fácil de encontrar y consultar):**

- Muy mala
- Mala
- Regular
- Buena
- Muy Buena

**Valoración de la web en cuanto a la información urbanística que proporciona (si es o no completa):**

- Muy mala
- Mala
- Regular
- Buena
- Muy Buena

**¿Se muestra informe de circunstancias urbanísticas?**

**La información que se muestra es:**

- Muy incompleta
- Incompleta
- Regular
- Completa
- Muy Completa

**¿La información tiene carácter vinculante?**

**En caso afirmativo, anotar la URL:** \_\_\_\_\_

Municipio: **Benimantell**

Provincia: Alicante

Datos de contacto: 965885220

**Cuestionario:**

¿El municipio dispone de web institucional en activo?

<https://www.benimantell.es/es>

¿La web municipal dispone de área urbanística para la difusión ordenada y estructurada del planeamiento urbanístico municipal?

<https://benimantell.sedelectronica.es/transparency/0359c507-749f-4877-9ce6-c88cb94e17af/>

¿Se muestra información sobre la tramitación/aprobación de planes urbanísticos como son fechas de aprobación, fechas de información al público, trámites de participación ciudadanas, etc.?

¿Se muestran los documentos técnicos completos, memorias, normas urbanísticas, planos, etc. en formato pdf o similar?

¿Existe un visor cartográfico de consulta con el planeamiento de todo el municipio digitalizado georreferenciado?

¿La información del visor muestra la última normativa aprobada?

¿Y la normativa anterior?

¿El planeamiento digitalizado y georreferenciado se puede descargar en formato shp, dxf, gml o similar?

**Especificar formato:**

¿Se muestra información centralizada y estructurada sobre tramitación / aprobación de los documentos de gestión, PAI y proyectos de ejecución (proyectos de reparcelación y proyectos de urbanización)?

1. No se muestra ninguna información.

2. Se muestra información alfanumérica tipo fechas de información al público,...

3. Se muestran documentos completos en pdf o similar descargable.

**La información que se muestra en formato digital abarca:**

Solo unos pocos documentos (p.e. los más recientes).

Solo el Plan General.

El Plan General y unos pocos documentos.

Todos los documentos en vigor de aprobación municipal.

Todo el planeamiento en vigor, tanto de aprobación municipal como autonómica.

No se muestra el planeamiento original sino un texto refundido.

**Los medios personales técnicos en cuanto a urbanismo de que dispone el ayuntamiento son:**

Un Arquitecto a tiempo parcial (algunos días por semana).

Un Arquitecto a tiempo completo (todos los días de la semana).

Un equipo de un Arquitecto y un Arquitecto Técnico a tiempo completo.

Un equipo interdisciplinar de varias personas (Arquitectos e Ingenieros) a tiempo completo.

**En caso de no ser ninguno de los anteriores (Especificar):**

Arquitecto de Agencia Gestora de Diputación compartido con muchos municipios del area

**Nombre de una persona de contacto en la oficina de urbanismo:** Joaquin Climent

**Teléfono directo de la persona de contacto:** 966-500-551

**Los medios personales técnicos en cuanto a informática de que dispone el ayuntamiento son:**

- Un Informático a tiempo parcial (algunos días por semana).
- Un Informático a tiempo completo (todos los días de la semana).
- Varios Informáticos, al menos uno a tiempo completo.

**En caso de no ser ninguno de los anteriores (Especificar):**

Asesoramiento de empresa externa cuando se necesita

**Nombre de una persona de contacto en la oficina de informática:** Isabel Calatayud

**Teléfono directo de la persona de contacto:** 965-885-220

**Valoración de la web en cuanto a la forma en que se muestra la información urbanística (si es intuitiva, fácil de encontrar y consultar):**

- Muy mala
- Mala
- Regular
- Buena
- Muy Buena

**Valoración de la web en cuanto a la información urbanística que proporciona (si es o no completa):**

- Muy mala
- Mala
- Regular
- Buena
- Muy Buena

**¿Se muestra informe de circunstancias urbanísticas?**

**La información que se muestra es:**

- Muy incompleta
- Incompleta
- Regular
- Completa
- Muy Completa

**¿La información tiene carácter vinculante?**

**En caso afirmativo, anotar la URL:** \_\_\_\_\_

Municipio: **Benimarfull**

Provincia: Alicante

Datos de contacto: 965531301

**Cuestionario:**

¿El municipio dispone de web institucional en activo?

<http://www.benimarfull.es/>

¿La web municipal dispone de área urbanística para la difusión ordenada y estructurada del planeamiento urbanístico municipal?

<http://www.benimarfull.es/el-ayuntamiento/plan-general-ordenacion-urbana/>

¿Se muestra información sobre la tramitación/aprobación de planes urbanísticos como son fechas de aprobación, fechas de información al público, trámites de participación ciudadanas, etc.?

¿Se muestran los documentos técnicos completos, memorias, normas urbanísticas, planos, etc. en formato pdf o similar?

<http://www.benimarfull.es/el-ayuntamiento/plan-general-ordenacion-urbana/>

¿Existe un visor cartográfico de consulta con el planeamiento de todo el municipio digitalizado georreferenciado?

¿La información del visor muestra la última normativa aprobada?

¿Y la normativa anterior?

¿El planeamiento digitalizado y georreferenciado se puede descargar en formato shp, dxf, gml o similar?

**Especificar formato:**

¿Se muestra información centralizada y estructurada sobre tramitación / aprobación de los documentos de gestión, PAI y proyectos de ejecución (proyectos de reparcelación y proyectos de urbanización)?

1. No se muestra ninguna información.

2. Se muestra información alfanumérica tipo fechas de información al público,...

3. Se muestran documentos completos en pdf o similar descargable.

**La información que se muestra en formato digital abarca:**

Solo unos pocos documentos (p.e. los más recientes).

Solo el Plan General.

El Plan General y unos pocos documentos.

Todos los documentos en vigor de aprobación municipal.

Todo el planeamiento en vigor, tanto de aprobación municipal como autonómica.

No se muestra el planeamiento original sino un texto refundido.

**Los medios personales técnicos en cuanto a urbanismo de que dispone el ayuntamiento son:**

Un Arquitecto a tiempo parcial (algunos días por semana).

Un Arquitecto a tiempo completo (todos los días de la semana).

Un equipo de un Arquitecto y un Arquitecto Técnico a tiempo completo.

Un equipo interdisciplinar de varias personas (Arquitectos e Ingenieros) a tiempo completo.

**En caso de no ser ninguno de los anteriores (Especificar):**

EL AYUNTAMIENTO ESTA INTEGRADO EN EL SAM DE LA EXMA DIPUTACION DE ALICANTE

**Nombre de una persona de contacto en la oficina de urbanismo:**

LUIS VILAPLANA BLASCO

**Teléfono directo de la persona de contacto:**

965531301

**Los medios personales técnicos en cuanto a informática de que dispone el ayuntamiento son:**

- Un Informático a tiempo parcial (algunos días por semana).
- Un Informático a tiempo completo (todos los días de la semana).
- Varios Informáticos, al menos uno a tiempo completo.

**En caso de no ser ninguno de los anteriores (Especificar):**

EL AYUNTAMIENTO TIENE ASESORAMIENT DE LA DIPUTACION DE ALICANTE

**Nombre de una persona de contacto en la oficina de informática:** DIPUTACION ALICANTE

**Teléfono directo de la persona de contacto:** \_\_\_\_\_

**Valoración de la web en cuanto a la forma en que se muestra la información urbanística (si es intuitiva, fácil de encontrar y consultar):**

- Muy mala
- Mala
- Regular
- Buena
- Muy Buena

**Valoración de la web en cuanto a la información urbanística que proporciona (si es o no completa):**

- Muy mala
- Mala
- Regular
- Buena
- Muy Buena

**¿Se muestra informe de circunstancias urbanísticas?**

**La información que se muestra es:**

- Muy incompleta
- Incompleta
- Regular
- Completa
- Muy Completa

**¿La información tiene caracter vinculante?**

**En caso afirmativo, anotar la URL:** \_\_\_\_\_



Municipio: **Benimassot**

Provincia: Alicante

Datos de contacto: 965518038

**Cuestionario:**

¿El municipio dispone de web institucional en activo?

<http://www.benimassot.es/>

¿La web municipal dispone de área urbanística para la difusión ordenada y estructurada del planeamiento urbanístico municipal?

<http://www.benimassot.es/el-ayuntamiento/pgou/#>

¿Se muestra información sobre la tramitación/aprobación de planes urbanísticos como son fechas de aprobación, fechas de información al público, trámites de participación ciudadanas, etc.?

¿Se muestran los documentos técnicos completos, memorias, normas urbanísticas, planos, etc. en formato pdf o similar?

¿Existe un visor cartográfico de consulta con el planeamiento de todo el municipio digitalizado georreferenciado?

¿La información del visor muestra la última normativa aprobada?

¿Y la normativa anterior?

¿El planeamiento digitalizado y georreferenciado se puede descargar en formato shp, dxf, gml o similar?

**Especificar formato:**

¿Se muestra información centralizada y estructurada sobre tramitación / aprobación de los documentos de gestión, PAI y proyectos de ejecución (proyectos de reparcelación y proyectos de urbanización)?

1. No se muestra ninguna información.

2. Se muestra información alfanumérica tipo fechas de información al público,...

3. Se muestran documentos completos en pdf o similar descargable.

**La información que se muestra en formato digital abarca:**

Solo unos pocos documentos (p.e. los más recientes).

Solo el Plan General.

El Plan General y unos pocos documentos.

Todos los documentos en vigor de aprobación municipal.

Todo el planeamiento en vigor, tanto de aprobación municipal como autonómica.

No se muestra el planeamiento original sino un texto refundido.

**Los medios personales técnicos en cuanto a urbanismo de que dispone el ayuntamiento son:**

Un Arquitecto a tiempo parcial (algunos días por semana).

Un Arquitecto a tiempo completo (todos los días de la semana).

Un equipo de un Arquitecto y un Arquitecto Técnico a tiempo completo.

Un equipo interdisciplinar de varias personas (Arquitectos e Ingenieros) a tiempo completo.

**En caso de no ser ninguno de los anteriores (Especificar):**

**Nombre de una persona de contacto en la oficina de urbanismo:**

**Teléfono directo de la persona de contacto:**

**Los medios personales técnicos en cuanto a informática de que dispone el ayuntamiento son:**

- Un Informático a tiempo parcial (algunos días por semana).
- Un Informático a tiempo completo (todos los días de la semana).
- Varios Informáticos, al menos uno a tiempo completo.

**En caso de no ser ninguno de los anteriores (Especificar):**

**Nombre de una persona de contacto en la oficina de informática:** \_\_\_\_\_

**Teléfono directo de la persona de contacto:** \_\_\_\_\_

**Valoración de la web en cuanto a la forma en que se muestra la información urbanística (si es intuitiva, fácil de encontrar y consultar):**

- Muy mala
- Mala
- Regular
- Buena
- Muy Buena

**Valoración de la web en cuanto a la información urbanística que proporciona (si es o no completa):**

- Muy mala
- Mala
- Regular
- Buena
- Muy Buena

**¿Se muestra informe de circunstancias urbanísticas?**

**La información que se muestra es:**

- Muy incompleta
- Incompleta
- Regular
- Completa
- Muy Completa

**¿La información tiene carácter vinculante?**

**En caso afirmativo, anotar la URL:** \_\_\_\_\_

Municipio: **Benimeli**

Provincia: Alicante

Datos de contacto: 965587123

**Cuestionario:**

¿El municipio dispone de web institucional en activo?

<http://www.benimeli.es/>

¿La web municipal dispone de área urbanística para la difusión ordenada y estructurada del planeamiento urbanístico municipal?

<http://www.benimeli.es/el-ayuntamiento/pgou/>

¿Se muestra información sobre la tramitación/aprobación de planes urbanísticos como son fechas de aprobación, fechas de información al público, trámites de participación ciudadanas, etc.?

¿Se muestran los documentos técnicos completos, memorias, normas urbanísticas, planos, etc. en formato pdf o similar?

<https://benimeli.sedelectronica.es/transparency/7e546bd9-648f-48c2-9568-cfad55cb14b7/>

¿Existe un visor cartográfico de consulta con el planeamiento de todo el municipio digitalizado georreferenciado?

¿La información del visor muestra la última normativa aprobada?

¿Y la normativa anterior?

¿El planeamiento digitalizado y georreferenciado se puede descargar en formato shp, dxf, gml o similar?

**Especificar formato:**

¿Se muestra información centralizada y estructurada sobre tramitación / aprobación de los documentos de gestión, PAI y proyectos de ejecución (proyectos de reparcelación y proyectos de urbanización)?

1. No se muestra ninguna información.

2. Se muestra información alfanumérica tipo fechas de información al público,...

3. Se muestran documentos completos en pdf o similar descargable.

**La información que se muestra en formato digital abarca:**

Solo unos pocos documentos (p.e. los más recientes).

Solo el Plan General.

El Plan General y unos pocos documentos.

Todos los documentos en vigor de aprobación municipal.

Todo el planeamiento en vigor, tanto de aprobación municipal como autonómica.

No se muestra el planeamiento original sino un texto refundido.

**Los medios personales técnicos en cuanto a urbanismo de que dispone el ayuntamiento son:**

Un Arquitecto a tiempo parcial (algunos días por semana).

Un Arquitecto a tiempo completo (todos los días de la semana).

Un equipo de un Arquitecto y un Arquitecto Técnico a tiempo completo.

Un equipo interdisciplinar de varias personas (Arquitectos e Ingenieros) a tiempo completo.

**En caso de no ser ninguno de los anteriores (Especificar):**

**Nombre de una persona de contacto en la oficina de urbanismo:**

**Teléfono directo de la persona de contacto:**

**Los medios personales técnicos en cuanto a informática de que dispone el ayuntamiento son:**

- Un Informático a tiempo parcial (algunos días por semana).
- Un Informático a tiempo completo (todos los días de la semana).
- Varios Informáticos, al menos uno a tiempo completo.

**En caso de no ser ninguno de los anteriores (Especificar):**

**Nombre de una persona de contacto en la oficina de informática:** \_\_\_\_\_

**Teléfono directo de la persona de contacto:** \_\_\_\_\_

**Valoración de la web en cuanto a la forma en que se muestra la información urbanística (si es intuitiva, fácil de encontrar y consultar):**

- Muy mala
- Mala
- Regular
- Buena
- Muy Buena

**Valoración de la web en cuanto a la información urbanística que proporciona (si es o no completa):**

- Muy mala
- Mala
- Regular
- Buena
- Muy Buena

**¿Se muestra informe de circunstancias urbanísticas?**

**La información que se muestra es:**

- Muy incompleta
- Incompleta
- Regular
- Completa
- Muy Completa

**¿La información tiene carácter vinculante?**

**En caso afirmativo, anotar la URL:** \_\_\_\_\_

Municipio: **Benissa**

Provincia: Alicante

Datos de contacto: 965730058

**Cuestionario:**

¿El municipio dispone de web institucional en activo?

<https://www.ajbenissa.es/>

¿La web municipal dispone de área urbanística para la difusión ordenada y estructurada del planeamiento urbanístico municipal?

<https://benissa.sedelectronica.es/transparency/30e81fd7-8d9f-4608-bfec-297f62962341/>

¿Se muestra información sobre la tramitación/aprobación de planes urbanísticos como son fechas de aprobación, fechas de información al público, trámites de participación ciudadanas, etc.?

¿Se muestran los documentos técnicos completos, memorias, normas urbanísticas, planos, etc. en formato pdf o similar?

<https://benissa.sedelectronica.es/transparency/30e81fd7-8d9f-4608-bfec-297f62962341/>

¿Existe un visor cartográfico de consulta con el planeamiento de todo el municipio digitalizado georreferenciado?

¿La información del visor muestra la última normativa aprobada?

¿Y la normativa anterior?

¿El planeamiento digitalizado y georreferenciado se puede descargar en formato shp, dxf, gml o similar?

**Especificar formato:**

¿Se muestra información centralizada y estructurada sobre tramitación / aprobación de los documentos de gestión, PAI y proyectos de ejecución (proyectos de reparcelación y proyectos de urbanización)?

1. No se muestra ninguna información.

2. Se muestra información alfanumérica tipo fechas de información al público,...

3. Se muestran documentos completos en pdf o similar descargable.

**La información que se muestra en formato digital abarca:**

Solo unos pocos documentos (p.e. los más recientes).

Solo el Plan General.

El Plan General y unos pocos documentos.

Todos los documentos en vigor de aprobación municipal.

Todo el planeamiento en vigor, tanto de aprobación municipal como autonómica.

No se muestra el planeamiento original sino un texto refundido.

**Los medios personales técnicos en cuanto a urbanismo de que dispone el ayuntamiento son:**

Un Arquitecto a tiempo parcial (algunos días por semana).

Un Arquitecto a tiempo completo (todos los días de la semana).

Un equipo de un Arquitecto y un Arquitecto Técnico a tiempo completo.

Un equipo interdisciplinar de varias personas (Arquitectos e Ingenieros) a tiempo completo.

**En caso de no ser ninguno de los anteriores (Especificar):**

**Nombre de una persona de contacto en la oficina de urbanismo:**

**Teléfono directo de la persona de contacto:**

**Los medios personales técnicos en cuanto a informática de que dispone el ayuntamiento son:**

- Un Informático a tiempo parcial (algunos días por semana).
- Un Informático a tiempo completo (todos los días de la semana).
- Varios Informáticos, al menos uno a tiempo completo.

**En caso de no ser ninguno de los anteriores (Especificar):**

**Nombre de una persona de contacto en la oficina de informática:** \_\_\_\_\_

**Teléfono directo de la persona de contacto:** \_\_\_\_\_

**Valoración de la web en cuanto a la forma en que se muestra la información urbanística (si es intuitiva, fácil de encontrar y consultar):**

- Muy mala
- Mala
- Regular
- Buena
- Muy Buena

**Valoración de la web en cuanto a la información urbanística que proporciona (si es o no completa):**

- Muy mala
- Mala
- Regular
- Buena
- Muy Buena

**¿Se muestra informe de circunstancias urbanísticas?**

**La información que se muestra es:**

- Muy incompleta
- Incompleta
- Regular
- Completa
- Muy Completa

**¿La información tiene carácter vinculante?**

**En caso afirmativo, anotar la URL:** \_\_\_\_\_

Municipio: **Benitachell/Poble Nou**

Provincia: Alicante

Datos de contacto: 966493369

**Cuestionario:**

¿El municipio dispone de web institucional en activo?

<https://www.elpoblenoudebenitatxell.com/>

¿La web municipal dispone de área urbanística para la difusión ordenada y estructurada del planeamiento urbanístico municipal?

<https://www.elpoblenoudebenitatxell.com/es/areas/departamentos/pgou>

¿Se muestra información sobre la tramitación/aprobación de planes urbanísticos como son fechas de aprobación, fechas de información al público, trámites de participación ciudadanas, etc.?

¿Se muestran los documentos técnicos completos, memorias, normas urbanísticas, planos, etc. en formato pdf o similar?

<https://benitatxell.sedelectronica.es/transparencia/87c77888-afe4-4b7d-8b49-8b208153268a/>

¿Existe un visor cartográfico de consulta con el planeamiento de todo el municipio digitalizado georreferenciado?

¿La información del visor muestra la última normativa aprobada?

¿Y la normativa anterior?

¿El planeamiento digitalizado y georreferenciado se puede descargar en formato shp, dxf, gml o similar?

**Especificar formato:**

¿Se muestra información centralizada y estructurada sobre tramitación / aprobación de los documentos de gestión, PAI y proyectos de ejecución (proyectos de reparcelación y proyectos de urbanización)?

1. No se muestra ninguna información.

2. Se muestra información alfanumérica tipo fechas de información al público,...

3. Se muestran documentos completos en pdf o similar descargable.

**La información que se muestra en formato digital abarca:**

Solo unos pocos documentos (p.e. los más recientes).

Solo el Plan General.

El Plan General y unos pocos documentos.

Todos los documentos en vigor de aprobación municipal.

Todo el planeamiento en vigor, tanto de aprobación municipal como autonómica.

No se muestra el planeamiento original sino un texto refundido.

**Los medios personales técnicos en cuanto a urbanismo de que dispone el ayuntamiento son:**

Un Arquitecto a tiempo parcial (algunos días por semana).

Un Arquitecto a tiempo completo (todos los días de la semana).

Un equipo de un Arquitecto y un Arquitecto Técnico a tiempo completo.

Un equipo interdisciplinar de varias personas (Arquitectos e Ingenieros) a tiempo completo.

**En caso de no ser ninguno de los anteriores (Especificar):**

**Nombre de una persona de contacto en la oficina de urbanismo:**

**Teléfono directo de la persona de contacto:**

**Los medios personales técnicos en cuanto a informática de que dispone el ayuntamiento son:**

- Un Informático a tiempo parcial (algunos días por semana).
- Un Informático a tiempo completo (todos los días de la semana).
- Varios Informáticos, al menos uno a tiempo completo.

**En caso de no ser ninguno de los anteriores (Especificar):**

**Nombre de una persona de contacto en la oficina de informática:** \_\_\_\_\_

**Teléfono directo de la persona de contacto:** \_\_\_\_\_

**Valoración de la web en cuanto a la forma en que se muestra la información urbanística (si es intuitiva, fácil de encontrar y consultar):**

- Muy mala
- Mala
- Regular
- Buena
- Muy Buena

**Valoración de la web en cuanto a la información urbanística que proporciona (si es o no completa):**

- Muy mala
- Mala
- Regular
- Buena
- Muy Buena

**¿Se muestra informe de circunstancias urbanísticas?**

**La información que se muestra es:**

- Muy incompleta
- Incompleta
- Regular
- Completa
- Muy Completa

**¿La información tiene carácter vinculante?**

**En caso afirmativo, anotar la URL:** \_\_\_\_\_



Municipio: **Biar**

Provincia: Alicante

Datos de contacto: 965810374

**Cuestionario:**

¿El municipio dispone de web institucional en activo?

<http://www.biar.es/>

¿La web municipal dispone de área urbanística para la difusión ordenada y estructurada del planeamiento urbanístico municipal?

<http://www.biar.es/plan-general-de-ordenacion-urbana/>

¿Se muestra información sobre la tramitación/aprobación de planes urbanísticos como son fechas de aprobación, fechas de información al público, trámites de participación ciudadanas, etc.?

¿Se muestran los documentos técnicos completos, memorias, normas urbanísticas, planos, etc. en formato pdf o similar?

<https://www.biar.es/plan-general-de-ordenacion-urbana/>

¿Existe un visor cartográfico de consulta con el planeamiento de todo el municipio digitalizado georreferenciado?

¿La información del visor muestra la última normativa aprobada?

¿Y la normativa anterior?

¿El planeamiento digitalizado y georreferenciado se puede descargar en formato shp, dxf, gml o similar?

**Especificar formato:**

¿Se muestra información centralizada y estructurada sobre tramitación / aprobación de los documentos de gestión, PAI y proyectos de ejecución (proyectos de reparcelación y proyectos de urbanización)?

1. No se muestra ninguna información.

2. Se muestra información alfanumérica tipo fechas de información al público,...

3. Se muestran documentos completos en pdf o similar descargable.

**La información que se muestra en formato digital abarca:**

Solo unos pocos documentos (p.e. los más recientes).

Solo el Plan General.

El Plan General y unos pocos documentos.

Todos los documentos en vigor de aprobación municipal.

Todo el planeamiento en vigor, tanto de aprobación municipal como autonómica.

No se muestra el planeamiento original sino un texto refundido.

**Los medios personales técnicos en cuanto a urbanismo de que dispone el ayuntamiento son:**

Un Arquitecto a tiempo parcial (algunos días por semana).

Un Arquitecto a tiempo completo (todos los días de la semana).

Un equipo de un Arquitecto y un Arquitecto Técnico a tiempo completo.

Un equipo interdisciplinar de varias personas (Arquitectos e Ingenieros) a tiempo completo.

**En caso de no ser ninguno de los anteriores (Especificar):**

**Nombre de una persona de contacto en la oficina de urbanismo:**

MIGUEL PEIRO ( ARQUITECTO)

**Teléfono directo de la persona de contacto:**

965 81 13 61

**Los medios personales técnicos en cuanto a informática de que dispone el ayuntamiento son:**

- Un Informático a tiempo parcial (algunos días por semana).
- Un Informático a tiempo completo (todos los días de la semana).
- Varios Informáticos, al menos uno a tiempo completo.

**En caso de no ser ninguno de los anteriores (Especificar):**

**Nombre de una persona de contacto en la oficina de informática:** RAFA VIDAL ( INFORMATICO)

**Teléfono directo de la persona de contacto:** 965 81 13 61

**Valoración de la web en cuanto a la forma en que se muestra la información urbanística (si es intuitiva, fácil de encontrar y consultar):**

- Muy mala
- Mala
- Regular
- Buena
- Muy Buena

**Valoración de la web en cuanto a la información urbanística que proporciona (si es o no completa):**

- Muy mala
- Mala
- Regular
- Buena
- Muy Buena

**¿Se muestra informe de circunstancias urbanísticas?**

**La información que se muestra es:**

- Muy incompleta
- Incompleta
- Regular
- Completa
- Muy Completa

**¿La información tiene carácter vinculante?**

**En caso afirmativo, anotar la URL:**

Municipio: **Bigastro**

Provincia: Alicante

Datos de contacto: 965350000

**Cuestionario:**

¿El municipio dispone de web institucional en activo?

<http://www.bigastro.es/>

¿La web municipal dispone de área urbanística para la difusión ordenada y estructurada del planeamiento urbanístico municipal?

¿Se muestra información sobre la tramitación/aprobación de planes urbanísticos como son fechas de aprobación, fechas de información al público, trámites de participación ciudadanas, etc.?

¿Se muestran los documentos técnicos completos, memorias, normas urbanísticas, planos, etc. en formato pdf o similar?

<https://bigastro.sedelectronica.es/transparency/6d9d9471-460d-4878-b2fe-ff602e9d96f9/>

¿Existe un visor cartográfico de consulta con el planeamiento de todo el municipio digitalizado georreferenciado?

¿La información del visor muestra la última normativa aprobada?

¿Y la normativa anterior?

¿El planeamiento digitalizado y georreferenciado se puede descargar en formato shp, dxf, gml o similar?

**Especificar formato:**

¿Se muestra información centralizada y estructurada sobre tramitación / aprobación de los documentos de gestión, PAI y proyectos de ejecución (proyectos de reparcelación y proyectos de urbanización)?

1. No se muestra ninguna información.

2. Se muestra información alfanumérica tipo fechas de información al público,...

3. Se muestran documentos completos en pdf o similar descargable.

**La información que se muestra en formato digital abarca:**

Solo unos pocos documentos (p.e. los más recientes).

Solo el Plan General.

El Plan General y unos pocos documentos.

Todos los documentos en vigor de aprobación municipal.

Todo el planeamiento en vigor, tanto de aprobación municipal como autonómica.

No se muestra el planeamiento original sino un texto refundido.

**Los medios personales técnicos en cuanto a urbanismo de que dispone el ayuntamiento son:**

Un Arquitecto a tiempo parcial (algunos días por semana).

Un Arquitecto a tiempo completo (todos los días de la semana).

Un equipo de un Arquitecto y un Arquitecto Técnico a tiempo completo.

Un equipo interdisciplinar de varias personas (Arquitectos e Ingenieros) a tiempo completo.

**En caso de no ser ninguno de los anteriores (Especificar):**

**Nombre de una persona de contacto en la oficina de urbanismo:**

**Teléfono directo de la persona de contacto:**

**Los medios personales técnicos en cuanto a informática de que dispone el ayuntamiento son:**

- Un Informático a tiempo parcial (algunos días por semana).
- Un Informático a tiempo completo (todos los días de la semana).
- Varios Informáticos, al menos uno a tiempo completo.

**En caso de no ser ninguno de los anteriores (Especificar):**

**Nombre de una persona de contacto en la oficina de informática:** \_\_\_\_\_

**Teléfono directo de la persona de contacto:** \_\_\_\_\_

**Valoración de la web en cuanto a la forma en que se muestra la información urbanística (si es intuitiva, fácil de encontrar y consultar):**

- Muy mala
- Mala
- Regular
- Buena
- Muy Buena

**Valoración de la web en cuanto a la información urbanística que proporciona (si es o no completa):**

- Muy mala
- Mala
- Regular
- Buena
- Muy Buena

**¿Se muestra informe de circunstancias urbanísticas?**

**La información que se muestra es:**

- Muy incompleta
- Incompleta
- Regular
- Completa
- Muy Completa

**¿La información tiene carácter vinculante?**

**En caso afirmativo, anotar la URL:** \_\_\_\_\_

Municipio: **Bolulla**

Provincia: Alicante

Datos de contacto: 965881432

**Cuestionario:**

¿El municipio dispone de web institucional en activo?

<http://www.bolulla.es/>

¿La web municipal dispone de área urbanística para la difusión ordenada y estructurada del planeamiento urbanístico municipal?

¿Se muestra información sobre la tramitación/aprobación de planes urbanísticos como son fechas de aprobación, fechas de información al público, trámites de participación ciudadanas, etc.?

¿Se muestran los documentos técnicos completos, memorias, normas urbanísticas, planos, etc. en formato pdf o similar?

¿Existe un visor cartográfico de consulta con el planeamiento de todo el municipio digitalizado georreferenciado?

¿La información del visor muestra la última normativa aprobada?

¿Y la normativa anterior?

¿El planeamiento digitalizado y georreferenciado se puede descargar en formato shp, dxf, gml o similar?

**Especificar formato:**

¿Se muestra información centralizada y estructurada sobre tramitación / aprobación de los documentos de gestión, PAI y proyectos de ejecución (proyectos de reparcelación y proyectos de urbanización)?

1. No se muestra ninguna información.

2. Se muestra información alfanumérica tipo fechas de información al público,...

3. Se muestran documentos completos en pdf o similar descargable.

**La información que se muestra en formato digital abarca:**

Solo unos pocos documentos (p.e. los más recientes).

Solo el Plan General.

El Plan General y unos pocos documentos.

Todos los documentos en vigor de aprobación municipal.

Todo el planeamiento en vigor, tanto de aprobación municipal como autonómica.

No se muestra el planeamiento original sino un texto refundido.

**Los medios personales técnicos en cuanto a urbanismo de que dispone el ayuntamiento son:**

Un Arquitecto a tiempo parcial (algunos días por semana).

Un Arquitecto a tiempo completo (todos los días de la semana).

Un equipo de un Arquitecto y un Arquitecto Técnico a tiempo completo.

Un equipo interdisciplinar de varias personas (Arquitectos e Ingenieros) a tiempo completo.

**En caso de no ser ninguno de los anteriores (Especificar):**

Nombre de una persona de contacto en la oficina de urbanismo:

Teléfono directo de la persona de contacto:

**Los medios personales técnicos en cuanto a informática de que dispone el ayuntamiento son:**

- Un Informático a tiempo parcial (algunos días por semana).
- Un Informático a tiempo completo (todos los días de la semana).
- Varios Informáticos, al menos uno a tiempo completo.

**En caso de no ser ninguno de los anteriores (Especificar):**

**Nombre de una persona de contacto en la oficina de informática:** \_\_\_\_\_

**Teléfono directo de la persona de contacto:** \_\_\_\_\_

**Valoración de la web en cuanto a la forma en que se muestra la información urbanística (si es intuitiva, fácil de encontrar y consultar):**

- Muy mala
- Mala
- Regular
- Buena
- Muy Buena

**Valoración de la web en cuanto a la información urbanística que proporciona (si es o no completa):**

- Muy mala
- Mala
- Regular
- Buena
- Muy Buena

**¿Se muestra informe de circunstancias urbanísticas?**

**La información que se muestra es:**

- Muy incompleta
- Incompleta
- Regular
- Completa
- Muy Completa

**¿La información tiene carácter vinculante?**

**En caso afirmativo, anotar la URL:** \_\_\_\_\_

**Incidencias y notas:**

Fecha	Tipo	Descripcion
	Nota	Urbanismo No se encuentra información Urbanística

Municipio: **Busot**

Provincia: Alicante

Datos de contacto: 965699092

**Cuestionario:**

¿El municipio dispone de web institucional en activo?

<https://busot.es/publica/>

¿La web municipal dispone de área urbanística para la difusión ordenada y estructurada del planeamiento urbanístico municipal?

<https://busot.es/publica/concejalias/urbanismo/>

¿Se muestra información sobre la tramitación/aprobación de planes urbanísticos como son fechas de aprobación, fechas de información al público, trámites de participación ciudadanas, etc.?

¿Se muestran los documentos técnicos completos, memorias, normas urbanísticas, planos, etc. en formato pdf o similar?

<https://busot.es/publica/concejalias/urbanismo/plan-general-estructural-y-del-estudio-de-evaluacion-ambiental-y-territorial-es>

¿Existe un visor cartográfico de consulta con el planeamiento de todo el municipio digitalizado georreferenciado?

¿La información del visor muestra la última normativa aprobada?

¿Y la normativa anterior?

¿El planeamiento digitalizado y georreferenciado se puede descargar en formato shp, dxf, gml o similar?

**Especificar formato:**

¿Se muestra información centralizada y estructurada sobre tramitación / aprobación de los documentos de gestión, PAI y proyectos de ejecución (proyectos de reparcelación y proyectos de urbanización)?

1. No se muestra ninguna información.

2. Se muestra información alfanumérica tipo fechas de información al público,...

3. Se muestran documentos completos en pdf o similar descargable.

**La información que se muestra en formato digital abarca:**

Solo unos pocos documentos (p.e. los más recientes).

Solo el Plan General.

El Plan General y unos pocos documentos.

Todos los documentos en vigor de aprobación municipal.

Todo el planeamiento en vigor, tanto de aprobación municipal como autonómica.

No se muestra el planeamiento original sino un texto refundido.

**Los medios personales técnicos en cuanto a urbanismo de que dispone el ayuntamiento son:**

Un Arquitecto a tiempo parcial (algunos días por semana).

Un Arquitecto a tiempo completo (todos los días de la semana).

Un equipo de un Arquitecto y un Arquitecto Técnico a tiempo completo.

Un equipo interdisciplinar de varias personas (Arquitectos e Ingenieros) a tiempo completo.

**En caso de no ser ninguno de los anteriores (Especificar):**

**Nombre de una persona de contacto en la oficina de urbanismo:**

José García Sánchez (Concejal de Urbanismo)

**Teléfono directo de la persona de contacto:**

645856871

**Los medios personales técnicos en cuanto a informática de que dispone el ayuntamiento son:**

- Un Informático a tiempo parcial (algunos días por semana).
- Un Informático a tiempo completo (todos los días de la semana).
- Varios Informáticos, al menos uno a tiempo completo.

**En caso de no ser ninguno de los anteriores (Especificar):**

Contrato de servicios con empresa informatica

**Nombre de una persona de contacto en la oficina de informática:** Carmen Belmonte Marín (Concejal-Delegada)

**Teléfono directo de la persona de contacto:** 687550197

**Valoración de la web en cuanto a la forma en que se muestra la información urbanística (si es intuitiva, fácil de encontrar y consultar):**

- Muy mala
- Mala
- Regular
- Buena
- Muy Buena

**Valoración de la web en cuanto a la información urbanística que proporciona (si es o no completa):**

- Muy mala
- Mala
- Regular
- Buena
- Muy Buena

**¿Se muestra informe de circunstancias urbanísticas?**

**La información que se muestra es:**

- Muy incompleta
- Incompleta
- Regular
- Completa
- Muy Completa

**¿La información tiene carácter vinculante?**

**En caso afirmativo, anotar la URL:** \_\_\_\_\_



Municipio: **Callosa de Segura**

Provincia: Alicante

Datos de contacto: 965310550

**Cuestionario:**

¿El municipio dispone de web institucional en activo?

<http://www.callosadesegura.es/>

¿La web municipal dispone de área urbanística para la difusión ordenada y estructurada del planeamiento urbanístico municipal?

¿Se muestra información sobre la tramitación/aprobación de planes urbanísticos como son fechas de aprobación, fechas de información al público, trámites de participación ciudadanas, etc.?

¿Se muestran los documentos técnicos completos, memorias, normas urbanísticas, planos, etc. en formato pdf o similar?

<https://callosadesegura.sedelectronica.es/transparency/09d34012-904c-4ede-9033-6240b4b21143/>

¿Existe un visor cartográfico de consulta con el planeamiento de todo el municipio digitalizado georreferenciado?

¿La información del visor muestra la última normativa aprobada?

¿Y la normativa anterior?

¿El planeamiento digitalizado y georreferenciado se puede descargar en formato shp, dxf, gml o similar?

**Especificar formato:**

¿Se muestra información centralizada y estructurada sobre tramitación / aprobación de los documentos de gestión, PAI y proyectos de ejecución (proyectos de reparcelación y proyectos de urbanización)?

1. No se muestra ninguna información.

2. Se muestra información alfanumérica tipo fechas de información al público,...

3. Se muestran documentos completos en pdf o similar descargable.

**La información que se muestra en formato digital abarca:**

Solo unos pocos documentos (p.e. los más recientes).

Solo el Plan General.

El Plan General y unos pocos documentos.

Todos los documentos en vigor de aprobación municipal.

Todo el planeamiento en vigor, tanto de aprobación municipal como autonómica.

No se muestra el planeamiento original sino un texto refundido.

**Los medios personales técnicos en cuanto a urbanismo de que dispone el ayuntamiento son:**

Un Arquitecto a tiempo parcial (algunos días por semana).

Un Arquitecto a tiempo completo (todos los días de la semana).

Un equipo de un Arquitecto y un Arquitecto Técnico a tiempo completo.

Un equipo interdisciplinar de varias personas (Arquitectos e Ingenieros) a tiempo completo.

**En caso de no ser ninguno de los anteriores (Especificar):**

**Nombre de una persona de contacto en la oficina de urbanismo:**

**Teléfono directo de la persona de contacto:**

**Los medios personales técnicos en cuanto a informática de que dispone el ayuntamiento son:**

- Un Informático a tiempo parcial (algunos días por semana).
- Un Informático a tiempo completo (todos los días de la semana).
- Varios Informáticos, al menos uno a tiempo completo.

**En caso de no ser ninguno de los anteriores (Especificar):**

**Nombre de una persona de contacto en la oficina de informática:** \_\_\_\_\_

**Teléfono directo de la persona de contacto:** \_\_\_\_\_

**Valoración de la web en cuanto a la forma en que se muestra la información urbanística (si es intuitiva, fácil de encontrar y consultar):**

- Muy mala
- Mala
- Regular
- Buena
- Muy Buena

**Valoración de la web en cuanto a la información urbanística que proporciona (si es o no completa):**

- Muy mala
- Mala
- Regular
- Buena
- Muy Buena

**¿Se muestra informe de circunstancias urbanísticas?**

**La información que se muestra es:**

- Muy incompleta
- Incompleta
- Regular
- Completa
- Muy Completa

**¿La información tiene carácter vinculante?**

**En caso afirmativo, anotar la URL:** \_\_\_\_\_

Municipio: **Callosa d'en Sarrià**

Provincia: Alicante

Datos de contacto: 965880050

**Cuestionario:**

¿El municipio dispone de web institucional en activo?

<https://www.callosa.es/>

¿La web municipal dispone de área urbanística para la difusión ordenada y estructurada del planeamiento urbanístico municipal?

¿Se muestra información sobre la tramitación/aprobación de planes urbanísticos como son fechas de aprobación, fechas de información al público, trámites de participación ciudadanas, etc.?

¿Se muestran los documentos técnicos completos, memorias, normas urbanísticas, planos, etc. en formato pdf o similar?

<https://callosadensarria.sedelectronica.es/transparencia/ce2b83e4-8b25-49b3-a28c-b85884f6405e/>

¿Existe un visor cartográfico de consulta con el planeamiento de todo el municipio digitalizado georreferenciado?

¿La información del visor muestra la última normativa aprobada?

¿Y la normativa anterior?

¿El planeamiento digitalizado y georreferenciado se puede descargar en formato shp, dxf, gml o similar?

**Especificar formato:**

¿Se muestra información centralizada y estructurada sobre tramitación / aprobación de los documentos de gestión, PAI y proyectos de ejecución (proyectos de reparcelación y proyectos de urbanización)?

1. No se muestra ninguna información.

2. Se muestra información alfanumérica tipo fechas de información al público,...

3. Se muestran documentos completos en pdf o similar descargable.

**La información que se muestra en formato digital abarca:**

Solo unos pocos documentos (p.e. los más recientes).

Solo el Plan General.

El Plan General y unos pocos documentos.

Todos los documentos en vigor de aprobación municipal.

Todo el planeamiento en vigor, tanto de aprobación municipal como autonómica.

No se muestra el planeamiento original sino un texto refundido.

**Los medios personales técnicos en cuanto a urbanismo de que dispone el ayuntamiento son:**

Un Arquitecto a tiempo parcial (algunos días por semana).

Un Arquitecto a tiempo completo (todos los días de la semana).

Un equipo de un Arquitecto y un Arquitecto Técnico a tiempo completo.

Un equipo interdisciplinar de varias personas (Arquitectos e Ingenieros) a tiempo completo.

**En caso de no ser ninguno de los anteriores (Especificar):**

Nombre de una persona de contacto en la oficina de urbanismo:

Teléfono directo de la persona de contacto:

**Los medios personales técnicos en cuanto a informática de que dispone el ayuntamiento son:**

- Un Informático a tiempo parcial (algunos días por semana).
- Un Informático a tiempo completo (todos los días de la semana).
- Varios Informáticos, al menos uno a tiempo completo.

**En caso de no ser ninguno de los anteriores (Especificar):**

**Nombre de una persona de contacto en la oficina de informática:** \_\_\_\_\_

**Teléfono directo de la persona de contacto:** \_\_\_\_\_

**Valoración de la web en cuanto a la forma en que se muestra la información urbanística (si es intuitiva, fácil de encontrar y consultar):**

- Muy mala
- Mala
- Regular
- Buena
- Muy Buena

**Valoración de la web en cuanto a la información urbanística que proporciona (si es o no completa):**

- Muy mala
- Mala
- Regular
- Buena
- Muy Buena

**¿Se muestra informe de circunstancias urbanísticas?**

**La información que se muestra es:**

- Muy incompleta
- Incompleta
- Regular
- Completa
- Muy Completa

**¿La información tiene carácter vinculante?**

**En caso afirmativo, anotar la URL:** \_\_\_\_\_

Municipio: **Calp**

Provincia: Alicante

Datos de contacto: 965833600

**Cuestionario:**

¿El municipio dispone de web institucional en activo?

<https://www.calp.es/>

¿La web municipal dispone de área urbanística para la difusión ordenada y estructurada del planeamiento urbanístico municipal?

<https://www.calp.es/es/territorio/proyectos-estrat%C3%A9gicos-urbanismo-servicios-t%C3%A9cnicos-y-catastro>

¿Se muestra información sobre la tramitación/aprobación de planes urbanísticos como son fechas de aprobación, fechas de información al público, trámites de participación ciudadanas, etc.?

¿Se muestran los documentos técnicos completos, memorias, normas urbanísticas, planos, etc. en formato pdf o similar?

<https://geoportal.calp.es/#>

¿Existe un visor cartográfico de consulta con el planeamiento de todo el municipio digitalizado georreferenciado?

<https://geoportal.calp.es/#>

¿La información del visor muestra la última normativa aprobada?

¿Y la normativa anterior?

¿El planeamiento digitalizado y georreferenciado se puede descargar en formato shp, dxf, gml o similar?

Especificar formato: pdf

¿Se muestra información centralizada y estructurada sobre tramitación / aprobación de los documentos de gestión, PAI y proyectos de ejecución (proyectos de reparcelación y proyectos de urbanización)?

1. No se muestra ninguna información.
2. Se muestra información alfanumérica tipo fechas de información al público,...
3. Se muestran documentos completos en pdf o similar descargable.

**La información que se muestra en formato digital abarca:**

- Solo unos pocos documentos (p.e. los más recientes).
- Solo el Plan General.
- El Plan General y unos pocos documentos.
- Todos los documentos en vigor de aprobación municipal.
- Todo el planeamiento en vigor, tanto de aprobación municipal como autonómica.
- No se muestra el planeamiento original sino un texto refundido.

**Los medios personales técnicos en cuanto a urbanismo de que dispone el ayuntamiento son:**

- Un Arquitecto a tiempo parcial (algunos días por semana).
- Un Arquitecto a tiempo completo (todos los días de la semana).
- Un equipo de un Arquitecto y un Arquitecto Técnico a tiempo completo.
- Un equipo interdisciplinar de varias personas (Arquitectos e Ingenieros) a tiempo completo.

**En caso de no ser ninguno de los anteriores (Especificar):**

Nombre de una persona de contacto en la oficina de urbanismo: \_\_\_\_\_

Teléfono directo de la persona de contacto: \_\_\_\_\_

**Los medios personales técnicos en cuanto a informática de que dispone el ayuntamiento son:**

- Un Informático a tiempo parcial (algunos días por semana).
- Un Informático a tiempo completo (todos los días de la semana).
- Varios Informáticos, al menos uno a tiempo completo.

**En caso de no ser ninguno de los anteriores (Especificar):**

**Nombre de una persona de contacto en la oficina de informática:** \_\_\_\_\_

**Teléfono directo de la persona de contacto:** \_\_\_\_\_

**Valoración de la web en cuanto a la forma en que se muestra la información urbanística (si es intuitiva, fácil de encontrar y consultar):**

- Muy mala
- Mala
- Regular
- Buena
- Muy Buena

**Valoración de la web en cuanto a la información urbanística que proporciona (si es o no completa):**

- Muy mala
- Mala
- Regular
- Buena
- Muy Buena

**¿Se muestra informe de circunstancias urbanísticas?**

**La información que se muestra es:**

- Muy incompleta
- Incompleta
- Regular
- Completa
- Muy Completa

**¿La información tiene carácter vinculante?**

**En caso afirmativo, anotar la URL:** \_\_\_\_\_

Municipio: **Campello, el**

Provincia: Alicante

Datos de contacto: 965637200

**Cuestionario:**

¿El municipio dispone de web institucional en activo?

<http://www.elcampello.es/>

¿La web municipal dispone de área urbanística para la difusión ordenada y estructurada del planeamiento urbanístico municipal?

¿Se muestra información sobre la tramitación/aprobación de planes urbanísticos como son fechas de aprobación, fechas de información al público, trámites de participación ciudadanas, etc.?

¿Se muestran los documentos técnicos completos, memorias, normas urbanísticas, planos, etc. en formato pdf o similar?

¿Existe un visor cartográfico de consulta con el planeamiento de todo el municipio digitalizado georreferenciado?

¿La información del visor muestra la última normativa aprobada?

¿Y la normativa anterior?

¿El planeamiento digitalizado y georreferenciado se puede descargar en formato shp, dxf, gml o similar?

**Especificar formato:**

¿Se muestra información centralizada y estructurada sobre tramitación / aprobación de los documentos de gestión, PAI y proyectos de ejecución (proyectos de reparcelación y proyectos de urbanización)?

1. No se muestra ninguna información.

2. Se muestra información alfanumérica tipo fechas de información al público,...

3. Se muestran documentos completos en pdf o similar descargable.

**La información que se muestra en formato digital abarca:**

Solo unos pocos documentos (p.e. los más recientes).

Solo el Plan General.

El Plan General y unos pocos documentos.

Todos los documentos en vigor de aprobación municipal.

Todo el planeamiento en vigor, tanto de aprobación municipal como autonómica.

No se muestra el planeamiento original sino un texto refundido.

**Los medios personales técnicos en cuanto a urbanismo de que dispone el ayuntamiento son:**

Un Arquitecto a tiempo parcial (algunos días por semana).

Un Arquitecto a tiempo completo (todos los días de la semana).

Un equipo de un Arquitecto y un Arquitecto Técnico a tiempo completo.

Un equipo interdisciplinar de varias personas (Arquitectos e Ingenieros) a tiempo completo.

**En caso de no ser ninguno de los anteriores (Especificar):**

Nombre de una persona de contacto en la oficina de urbanismo:

Teléfono directo de la persona de contacto:

**Los medios personales técnicos en cuanto a informática de que dispone el ayuntamiento son:**

- Un Informático a tiempo parcial (algunos días por semana).
- Un Informático a tiempo completo (todos los días de la semana).
- Varios Informáticos, al menos uno a tiempo completo.

**En caso de no ser ninguno de los anteriores (Especificar):**

**Nombre de una persona de contacto en la oficina de informática:** \_\_\_\_\_

**Teléfono directo de la persona de contacto:** \_\_\_\_\_

**Valoración de la web en cuanto a la forma en que se muestra la información urbanística (si es intuitiva, fácil de encontrar y consultar):**

- Muy mala
- Mala
- Regular
- Buena
- Muy Buena

**Valoración de la web en cuanto a la información urbanística que proporciona (si es o no completa):**

- Muy mala
- Mala
- Regular
- Buena
- Muy Buena

**¿Se muestra informe de circunstancias urbanísticas?**

**La información que se muestra es:**

- Muy incompleta
- Incompleta
- Regular
- Completa
- Muy Completa

**¿La información tiene carácter vinculante?**

**En caso afirmativo, anotar la URL:** \_\_\_\_\_

**Incidencias y notas:**

Fecha	Tipo	Descripción
17/05/2021	Nota	Ordenación No se encuentra información Urbanística



Municipio: **Campo de Mirra/Camp**

Provincia: Alicante

Datos de contacto: 965820234

**Cuestionario:**

¿El municipio dispone de web institucional en activo?

<http://www.elcampdemirra.es/>

¿La web municipal dispone de área urbanística para la difusión ordenada y estructurada del planeamiento urbanístico municipal?

<http://www.elcampdemirra.es/el-ayuntamiento/concejalias/urbanismo/>

¿Se muestra información sobre la tramitación/aprobación de planes urbanísticos como son fechas de aprobación, fechas de información al público, trámites de participación ciudadanas, etc.?

¿Se muestran los documentos técnicos completos, memorias, normas urbanísticas, planos, etc. en formato pdf o similar?

[http://www.elcampdemirra.es/impresos/Urbanismo/plan\\_general.pdf](http://www.elcampdemirra.es/impresos/Urbanismo/plan_general.pdf)

¿Existe un visor cartográfico de consulta con el planeamiento de todo el municipio digitalizado georreferenciado?

¿La información del visor muestra la última normativa aprobada?

¿Y la normativa anterior?

¿El planeamiento digitalizado y georreferenciado se puede descargar en formato shp, dxf, gml o similar?

**Especificar formato:**

¿Se muestra información centralizada y estructurada sobre tramitación / aprobación de los documentos de gestión, PAI y proyectos de ejecución (proyectos de reparcelación y proyectos de urbanización)?

1. No se muestra ninguna información.

2. Se muestra información alfanumérica tipo fechas de información al público,...

3. Se muestran documentos completos en pdf o similar descargable.

**La información que se muestra en formato digital abarca:**

Solo unos pocos documentos (p.e. los más recientes).

Solo el Plan General.

El Plan General y unos pocos documentos.

Todos los documentos en vigor de aprobación municipal.

Todo el planeamiento en vigor, tanto de aprobación municipal como autonómica.

No se muestra el planeamiento original sino un texto refundido.

**Los medios personales técnicos en cuanto a urbanismo de que dispone el ayuntamiento son:**

Un Arquitecto a tiempo parcial (algunos días por semana).

Un Arquitecto a tiempo completo (todos los días de la semana).

Un equipo de un Arquitecto y un Arquitecto Técnico a tiempo completo.

Un equipo interdisciplinar de varias personas (Arquitectos e Ingenieros) a tiempo completo.

**En caso de no ser ninguno de los anteriores (Especificar):**

ARQUITECTO TÉCNICO algún día por semana

**Nombre de una persona de contacto en la oficina de urbanismo:**

JOSÉ RAMÓN PÉREZ ALMARCHE

**Teléfono directo de la persona de contacto:**

965820234

**Los medios personales técnicos en cuanto a informática de que dispone el ayuntamiento son:**

- Un Informático a tiempo parcial (algunos días por semana).
- Un Informático a tiempo completo (todos los días de la semana).
- Varios Informáticos, al menos uno a tiempo completo.

**En caso de no ser ninguno de los anteriores (Especificar):**

No tenemos informático. Empresa Externa

**Nombre de una persona de contacto en la oficina de informática:** \_\_\_\_\_

**Teléfono directo de la persona de contacto:** \_\_\_\_\_

**Valoración de la web en cuanto a la forma en que se muestra la información urbanística (si es intuitiva, fácil de encontrar y consultar):**

- Muy mala
- Mala
- Regular
- Buena
- Muy Buena

**Valoración de la web en cuanto a la información urbanística que proporciona (si es o no completa):**

- Muy mala
- Mala
- Regular
- Buena
- Muy Buena

**¿Se muestra informe de circunstancias urbanísticas?**

**La información que se muestra es:**

- Muy incompleta
- Incompleta
- Regular
- Completa
- Muy Completa

**¿La información tiene carácter vinculante?**

**En caso afirmativo, anotar la URL:** \_\_\_\_\_

Municipio: **Cañada**

Provincia: Alicante

Datos de contacto: 965820001

**Cuestionario:**

¿El municipio dispone de web institucional en activo?

<http://www.canyada.es/>

¿La web municipal dispone de área urbanística para la difusión ordenada y estructurada del planeamiento urbanístico municipal?

¿Se muestra información sobre la tramitación/aprobación de planes urbanísticos como son fechas de aprobación, fechas de información al público, trámites de participación ciudadanas, etc.?

¿Se muestran los documentos técnicos completos, memorias, normas urbanísticas, planos, etc. en formato pdf o similar?

¿Existe un visor cartográfico de consulta con el planeamiento de todo el municipio digitalizado georreferenciado?

¿La información del visor muestra la última normativa aprobada?

¿Y la normativa anterior?

¿El planeamiento digitalizado y georreferenciado se puede descargar en formato shp, dxf, gml o similar?

**Especificar formato:**

¿Se muestra información centralizada y estructurada sobre tramitación / aprobación de los documentos de gestión, PAI y proyectos de ejecución (proyectos de reparcelación y proyectos de urbanización)?

1. No se muestra ninguna información.

2. Se muestra información alfanumérica tipo fechas de información al público,...

3. Se muestran documentos completos en pdf o similar descargable.

**La información que se muestra en formato digital abarca:**

Solo unos pocos documentos (p.e. los más recientes).

Solo el Plan General.

El Plan General y unos pocos documentos.

Todos los documentos en vigor de aprobación municipal.

Todo el planeamiento en vigor, tanto de aprobación municipal como autonómica.

No se muestra el planeamiento original sino un texto refundido.

**Los medios personales técnicos en cuanto a urbanismo de que dispone el ayuntamiento son:**

Un Arquitecto a tiempo parcial (algunos días por semana).

Un Arquitecto a tiempo completo (todos los días de la semana).

Un equipo de un Arquitecto y un Arquitecto Técnico a tiempo completo.

Un equipo interdisciplinar de varias personas (Arquitectos e Ingenieros) a tiempo completo.

**En caso de no ser ninguno de los anteriores (Especificar):**

INGENIERO TÉCNICO INDUSTRIAL

**Nombre de una persona de contacto en la oficina de urbanismo:**

JUAN FRANCISCO CARRIÓN AGULLÓ

**Teléfono directo de la persona de contacto:**

965820001

**Los medios personales técnicos en cuanto a informática de que dispone el ayuntamiento son:**

- Un Informático a tiempo parcial (algunos días por semana).
- Un Informático a tiempo completo (todos los días de la semana).
- Varios Informáticos, al menos uno a tiempo completo.

**En caso de no ser ninguno de los anteriores (Especificar):**

Contrato con un empresa externa

**Nombre de una persona de contacto en la oficina de informática:** MARIO

**Teléfono directo de la persona de contacto:** 645838676

**Valoración de la web en cuanto a la forma en que se muestra la información urbanística (si es intuitiva, fácil de encontrar y consultar):**

- Muy mala
- Mala
- Regular
- Buena
- Muy Buena

**Valoración de la web en cuanto a la información urbanística que proporciona (si es o no completa):**

- Muy mala
- Mala
- Regular
- Buena
- Muy Buena

**¿Se muestra informe de circunstancias urbanísticas?**

**La información que se muestra es:**

- Muy incompleta
- Incompleta
- Regular
- Completa
- Muy Completa

**¿La información tiene caracter vinculante?**

**En caso afirmativo, anotar la URL:** \_\_\_\_\_

Municipio: **Castalla**

Provincia: Alicante

Datos de contacto: 966560810

**Cuestionario:**

¿El municipio dispone de web institucional en activo?

<http://www.castalla.org/>

¿La web municipal dispone de área urbanística para la difusión ordenada y estructurada del planeamiento urbanístico municipal?

<http://www.castalla.org/servicios/urbanismo/>

¿Se muestra información sobre la tramitación/aprobación de planes urbanísticos como son fechas de aprobación, fechas de información al público, trámites de participación ciudadanas, etc.?

¿Se muestran los documentos técnicos completos, memorias, normas urbanísticas, planos, etc. en formato pdf o similar?

<http://www.castalla.org/servicios/urbanismo/>

¿Existe un visor cartográfico de consulta con el planeamiento de todo el municipio digitalizado georreferenciado?

¿La información del visor muestra la última normativa aprobada?

¿Y la normativa anterior?

¿El planeamiento digitalizado y georreferenciado se puede descargar en formato shp, dxf, gml o similar?

**Especificar formato:**

¿Se muestra información centralizada y estructurada sobre tramitación / aprobación de los documentos de gestión, PAI y proyectos de ejecución (proyectos de reparcelación y proyectos de urbanización)?

1. No se muestra ninguna información.

2. Se muestra información alfanumérica tipo fechas de información al público,...

3. Se muestran documentos completos en pdf o similar descargable.

**La información que se muestra en formato digital abarca:**

Solo unos pocos documentos (p.e. los más recientes).

Solo el Plan General.

El Plan General y unos pocos documentos.

Todos los documentos en vigor de aprobación municipal.

Todo el planeamiento en vigor, tanto de aprobación municipal como autonómica.

No se muestra el planeamiento original sino un texto refundido.

**Los medios personales técnicos en cuanto a urbanismo de que dispone el ayuntamiento son:**

Un Arquitecto a tiempo parcial (algunos días por semana).

Un Arquitecto a tiempo completo (todos los días de la semana).

Un equipo de un Arquitecto y un Arquitecto Técnico a tiempo completo.

Un equipo interdisciplinar de varias personas (Arquitectos e Ingenieros) a tiempo completo.

**En caso de no ser ninguno de los anteriores (Especificar):**

ARQUITECTO TECNICO E INGENIERO A TIEMPO COMPLETO Y ARQUITECTO A TIEMPO PARCIAL

**Nombre de una persona de contacto en la oficina de urbanismo:** FERNANDO CERVANTES GARCIA (URBANISMO)

**Teléfono directo de la persona de contacto:** 646141758

**Los medios personales técnicos en cuanto a informática de que dispone el ayuntamiento son:**

- Un Informático a tiempo parcial (algunos días por semana).
- Un Informático a tiempo completo (todos los días de la semana).
- Varios Informáticos, al menos uno a tiempo completo.

**En caso de no ser ninguno de los anteriores (Especificar):**

**Nombre de una persona de contacto en la oficina de informática:** JOSE LUIS LILLO MARTINEZ

**Teléfono directo de la persona de contacto:** 966 560 810

**Valoración de la web en cuanto a la forma en que se muestra la información urbanística (si es intuitiva, fácil de encontrar y consultar):**

- Muy mala
- Mala
- Regular
- Buena
- Muy Buena

**Valoración de la web en cuanto a la información urbanística que proporciona (si es o no completa):**

- Muy mala
- Mala
- Regular
- Buena
- Muy Buena

**¿Se muestra informe de circunstancias urbanísticas?**

**La información que se muestra es:**

- Muy incompleta
- Incompleta
- Regular
- Completa
- Muy Completa

**¿La información tiene carácter vinculante?**

**En caso afirmativo, anotar la URL:**

Municipio: **Castell de Castells**

Provincia: Alicante

Datos de contacto: 965518067

**Cuestionario:**

¿El municipio dispone de web institucional en activo?

<http://www.castelldecastells.es/>

¿La web municipal dispone de área urbanística para la difusión ordenada y estructurada del planeamiento urbanístico municipal?

¿Se muestra información sobre la tramitación/aprobación de planes urbanísticos como son fechas de aprobación, fechas de información al público, trámites de participación ciudadanas, etc.?

¿Se muestran los documentos técnicos completos, memorias, normas urbanísticas, planos, etc. en formato pdf o similar?

<https://castelldecastells.sedelectronica.es/transparencia/d48ca997-6df9-4281-b4ea-a2f6aa5ca423/>

¿Existe un visor cartográfico de consulta con el planeamiento de todo el municipio digitalizado georreferenciado?

¿La información del visor muestra la última normativa aprobada?

¿Y la normativa anterior?

¿El planeamiento digitalizado y georreferenciado se puede descargar en formato shp, dxf, gml o similar?

**Especificar formato:**

¿Se muestra información centralizada y estructurada sobre tramitación / aprobación de los documentos de gestión, PAI y proyectos de ejecución (proyectos de reparcelación y proyectos de urbanización)?

1. No se muestra ninguna información.

2. Se muestra información alfanumérica tipo fechas de información al público,...

3. Se muestran documentos completos en pdf o similar descargable.

**La información que se muestra en formato digital abarca:**

Solo unos pocos documentos (p.e. los más recientes).

Solo el Plan General.

El Plan General y unos pocos documentos.

Todos los documentos en vigor de aprobación municipal.

Todo el planeamiento en vigor, tanto de aprobación municipal como autonómica.

No se muestra el planeamiento original sino un texto refundido.

**Los medios personales técnicos en cuanto a urbanismo de que dispone el ayuntamiento son:**

Un Arquitecto a tiempo parcial (algunos días por semana).

Un Arquitecto a tiempo completo (todos los días de la semana).

Un equipo de un Arquitecto y un Arquitecto Técnico a tiempo completo.

Un equipo interdisciplinar de varias personas (Arquitectos e Ingenieros) a tiempo completo.

**En caso de no ser ninguno de los anteriores (Especificar):**

técnico compartido con 14 municipios

**Nombre de una persona de contacto en la oficina de urbanismo:**

oficina gestora de cocentaina gabriel canto soler

**Teléfono directo de la persona de contacto:**

966500551

**Los medios personales técnicos en cuanto a informática de que dispone el ayuntamiento son:**

- Un Informático a tiempo parcial (algunos días por semana).
- Un Informático a tiempo completo (todos los días de la semana).
- Varios Informáticos, al menos uno a tiempo completo.

**En caso de no ser ninguno de los anteriores (Especificar):**

**Nombre de una persona de contacto en la oficina de informática:** ninguno

**Teléfono directo de la persona de contacto:** 965518067

**Valoración de la web en cuanto a la forma en que se muestra la información urbanística (si es intuitiva, fácil de encontrar y consultar):**

- Muy mala
- Mala
- Regular
- Buena
- Muy Buena

**Valoración de la web en cuanto a la información urbanística que proporciona (si es o no completa):**

- Muy mala
- Mala
- Regular
- Buena
- Muy Buena

**¿Se muestra informe de circunstancias urbanísticas?**

**La información que se muestra es:**

- Muy incompleta
- Incompleta
- Regular
- Completa
- Muy Completa

**¿La información tiene carácter vinculante?**

**En caso afirmativo, anotar la URL:** \_\_\_\_\_



Municipio: **Castell de Guadalest, e** Provincia: Alicante

Datos de contacto: 965885298

**Cuestionario:**

¿El municipio dispone de web institucional en activo?

<https://guadalest.es/ayuntamiento/>

¿La web municipal dispone de área urbanística para la difusión ordenada y estructurada del planeamiento urbanístico municipal?

¿Se muestra información sobre la tramitación/aprobación de planes urbanísticos como son fechas de aprobación, fechas de información al público, trámites de participación ciudadanas, etc.?

¿Se muestran los documentos técnicos completos, memorias, normas urbanísticas, planos, etc. en formato pdf o similar?

¿Existe un visor cartográfico de consulta con el planeamiento de todo el municipio digitalizado georreferenciado?

¿La información del visor muestra la última normativa aprobada?

¿Y la normativa anterior?

¿El planeamiento digitalizado y georreferenciado se puede descargar en formato shp, dxf, gml o similar?

**Especificar formato:**

¿Se muestra información centralizada y estructurada sobre tramitación / aprobación de los documentos de gestión, PAI y proyectos de ejecución (proyectos de reparcelación y proyectos de urbanización)?

1. No se muestra ninguna información.

2. Se muestra información alfanumérica tipo fechas de información al público,...

3. Se muestran documentos completos en pdf o similar descargable.

**La información que se muestra en formato digital abarca:**

Solo unos pocos documentos (p.e. los más recientes).

Solo el Plan General.

El Plan General y unos pocos documentos.

Todos los documentos en vigor de aprobación municipal.

Todo el planeamiento en vigor, tanto de aprobación municipal como autonómica.

No se muestra el planeamiento original sino un texto refundido.

**Los medios personales técnicos en cuanto a urbanismo de que dispone el ayuntamiento son:**

Un Arquitecto a tiempo parcial (algunos días por semana).

Un Arquitecto a tiempo completo (todos los días de la semana).

Un equipo de un Arquitecto y un Arquitecto Técnico a tiempo completo.

Un equipo interdisciplinar de varias personas (Arquitectos e Ingenieros) a tiempo completo.

**En caso de no ser ninguno de los anteriores (Especificar):**

Nombre de una persona de contacto en la oficina de urbanismo:

Teléfono directo de la persona de contacto:

**Los medios personales técnicos en cuanto a informática de que dispone el ayuntamiento son:**

- Un Informático a tiempo parcial (algunos días por semana).
- Un Informático a tiempo completo (todos los días de la semana).
- Varios Informáticos, al menos uno a tiempo completo.

**En caso de no ser ninguno de los anteriores (Especificar):**

**Nombre de una persona de contacto en la oficina de informática:** \_\_\_\_\_

**Teléfono directo de la persona de contacto:** \_\_\_\_\_

**Valoración de la web en cuanto a la forma en que se muestra la información urbanística (si es intuitiva, fácil de encontrar y consultar):**

- Muy mala
- Mala
- Regular
- Buena
- Muy Buena

**Valoración de la web en cuanto a la información urbanística que proporciona (si es o no completa):**

- Muy mala
- Mala
- Regular
- Buena
- Muy Buena

**¿Se muestra informe de circunstancias urbanísticas?**

**La información que se muestra es:**

- Muy incompleta
- Incompleta
- Regular
- Completa
- Muy Completa

**¿La información tiene carácter vinculante?**

**En caso afirmativo, anotar la URL:** \_\_\_\_\_

Municipio: **Catral**

Provincia: Alicante

Datos de contacto: 965723001

**Cuestionario:**

¿El municipio dispone de web institucional en activo?

<http://www.catral.es/>

¿La web municipal dispone de área urbanística para la difusión ordenada y estructurada del planeamiento urbanístico municipal?

¿Se muestra información sobre la tramitación/aprobación de planes urbanísticos como son fechas de aprobación, fechas de información al público, trámites de participación ciudadanas, etc.?

¿Se muestran los documentos técnicos completos, memorias, normas urbanísticas, planos, etc. en formato pdf o similar?

<https://catral.sedelectronica.es/transparencia/9d965e30-e580-4656-8842-f3b6f72a72f5/>

¿Existe un visor cartográfico de consulta con el planeamiento de todo el municipio digitalizado georreferenciado?

¿La información del visor muestra la última normativa aprobada?

¿Y la normativa anterior?

¿El planeamiento digitalizado y georreferenciado se puede descargar en formato shp, dxf, gml o similar?

**Especificar formato:**

¿Se muestra información centralizada y estructurada sobre tramitación / aprobación de los documentos de gestión, PAI y proyectos de ejecución (proyectos de reparcelación y proyectos de urbanización)?

1. No se muestra ninguna información.

2. Se muestra información alfanumérica tipo fechas de información al público,...

3. Se muestran documentos completos en pdf o similar descargable.

**La información que se muestra en formato digital abarca:**

Solo unos pocos documentos (p.e. los más recientes).

Solo el Plan General.

El Plan General y unos pocos documentos.

Todos los documentos en vigor de aprobación municipal.

Todo el planeamiento en vigor, tanto de aprobación municipal como autonómica.

No se muestra el planeamiento original sino un texto refundido.

**Los medios personales técnicos en cuanto a urbanismo de que dispone el ayuntamiento son:**

Un Arquitecto a tiempo parcial (algunos días por semana).

Un Arquitecto a tiempo completo (todos los días de la semana).

Un equipo de un Arquitecto y un Arquitecto Técnico a tiempo completo.

Un equipo interdisciplinar de varias personas (Arquitectos e Ingenieros) a tiempo completo.

**En caso de no ser ninguno de los anteriores (Especificar):**

**Nombre de una persona de contacto en la oficina de urbanismo:**

**Teléfono directo de la persona de contacto:**

**Los medios personales técnicos en cuanto a informática de que dispone el ayuntamiento son:**

- Un Informático a tiempo parcial (algunos días por semana).
- Un Informático a tiempo completo (todos los días de la semana).
- Varios Informáticos, al menos uno a tiempo completo.

**En caso de no ser ninguno de los anteriores (Especificar):**

**Nombre de una persona de contacto en la oficina de informática:** \_\_\_\_\_

**Teléfono directo de la persona de contacto:** \_\_\_\_\_

**Valoración de la web en cuanto a la forma en que se muestra la información urbanística (si es intuitiva, fácil de encontrar y consultar):**

- Muy mala
- Mala
- Regular
- Buena
- Muy Buena

**Valoración de la web en cuanto a la información urbanística que proporciona (si es o no completa):**

- Muy mala
- Mala
- Regular
- Buena
- Muy Buena

**¿Se muestra informe de circunstancias urbanísticas?**

**La información que se muestra es:**

- Muy incompleta
- Incompleta
- Regular
- Completa
- Muy Completa

**¿La información tiene carácter vinculante?**

**En caso afirmativo, anotar la URL:** \_\_\_\_\_

Municipio: **Cocentaina**

Provincia: Alicante

Datos de contacto: 965590051

**Cuestionario:**

¿El municipio dispone de web institucional en activo?

<https://www.cocentaina.es/>

¿La web municipal dispone de área urbanística para la difusión ordenada y estructurada del planeamiento urbanístico municipal?

<https://www.cocentaina.es/ca/urbanisme>

¿Se muestra información sobre la tramitación/aprobación de planes urbanísticos como son fechas de aprobación, fechas de información al público, trámites de participación ciudadanas, etc.?

¿Se muestran los documentos técnicos completos, memorias, normas urbanísticas, planos, etc. en formato pdf o similar?

<https://www.cocentaina.es/ca/pgou>

¿Existe un visor cartográfico de consulta con el planeamiento de todo el municipio digitalizado georreferenciado?

¿La información del visor muestra la última normativa aprobada?

¿Y la normativa anterior?

¿El planeamiento digitalizado y georreferenciado se puede descargar en formato shp, dxf, gml o similar?

**Especificar formato:**

¿Se muestra información centralizada y estructurada sobre tramitación / aprobación de los documentos de gestión, PAI y proyectos de ejecución (proyectos de reparcelación y proyectos de urbanización)?

1. No se muestra ninguna información.

2. Se muestra información alfanumérica tipo fechas de información al público,...

3. Se muestran documentos completos en pdf o similar descargable.

**La información que se muestra en formato digital abarca:**

Solo unos pocos documentos (p.e. los más recientes).

Solo el Plan General.

El Plan General y unos pocos documentos.

Todos los documentos en vigor de aprobación municipal.

Todo el planeamiento en vigor, tanto de aprobación municipal como autonómica.

No se muestra el planeamiento original sino un texto refundido.

**Los medios personales técnicos en cuanto a urbanismo de que dispone el ayuntamiento son:**

Un Arquitecto a tiempo parcial (algunos días por semana).

Un Arquitecto a tiempo completo (todos los días de la semana).

Un equipo de un Arquitecto y un Arquitecto Técnico a tiempo completo.

Un equipo interdisciplinar de varias personas (Arquitectos e Ingenieros) a tiempo completo.

**En caso de no ser ninguno de los anteriores (Especificar):**

**Nombre de una persona de contacto en la oficina de urbanismo:**

**Teléfono directo de la persona de contacto:**

**Los medios personales técnicos en cuanto a informática de que dispone el ayuntamiento son:**

- Un Informático a tiempo parcial (algunos días por semana).
- Un Informático a tiempo completo (todos los días de la semana).
- Varios Informáticos, al menos uno a tiempo completo.

**En caso de no ser ninguno de los anteriores (Especificar):**

**Nombre de una persona de contacto en la oficina de informática:** \_\_\_\_\_

**Teléfono directo de la persona de contacto:** \_\_\_\_\_

**Valoración de la web en cuanto a la forma en que se muestra la información urbanística (si es intuitiva, fácil de encontrar y consultar):**

- Muy mala
- Mala
- Regular
- Buena
- Muy Buena

**Valoración de la web en cuanto a la información urbanística que proporciona (si es o no completa):**

- Muy mala
- Mala
- Regular
- Buena
- Muy Buena

**¿Se muestra informe de circunstancias urbanísticas?**

**La información que se muestra es:**

- Muy incompleta
- Incompleta
- Regular
- Completa
- Muy Completa

**¿La información tiene carácter vinculante?**

**En caso afirmativo, anotar la URL:** \_\_\_\_\_

Municipio: **Confrides**

Provincia: Alicante

Datos de contacto: 965885804

**Cuestionario:**

¿El municipio dispone de web institucional en activo?

<http://www.confrides.es/>

¿La web municipal dispone de área urbanística para la difusión ordenada y estructurada del planeamiento urbanístico municipal?

¿Se muestra información sobre la tramitación/aprobación de planes urbanísticos como son fechas de aprobación, fechas de información al público, trámites de participación ciudadanas, etc.?

¿Se muestran los documentos técnicos completos, memorias, normas urbanísticas, planos, etc. en formato pdf o similar?

¿Existe un visor cartográfico de consulta con el planeamiento de todo el municipio digitalizado georreferenciado?

¿La información del visor muestra la última normativa aprobada?

¿Y la normativa anterior?

¿El planeamiento digitalizado y georreferenciado se puede descargar en formato shp, dxf, gml o similar?

**Especificar formato:**

¿Se muestra información centralizada y estructurada sobre tramitación / aprobación de los documentos de gestión, PAI y proyectos de ejecución (proyectos de reparcelación y proyectos de urbanización)?

1. No se muestra ninguna información.

2. Se muestra información alfanumérica tipo fechas de información al público,...

3. Se muestran documentos completos en pdf o similar descargable.

**La información que se muestra en formato digital abarca:**

Solo unos pocos documentos (p.e. los más recientes).

Solo el Plan General.

El Plan General y unos pocos documentos.

Todos los documentos en vigor de aprobación municipal.

Todo el planeamiento en vigor, tanto de aprobación municipal como autonómica.

No se muestra el planeamiento original sino un texto refundido.

**Los medios personales técnicos en cuanto a urbanismo de que dispone el ayuntamiento son:**

Un Arquitecto a tiempo parcial (algunos días por semana).

Un Arquitecto a tiempo completo (todos los días de la semana).

Un equipo de un Arquitecto y un Arquitecto Técnico a tiempo completo.

Un equipo interdisciplinar de varias personas (Arquitectos e Ingenieros) a tiempo completo.

**En caso de no ser ninguno de los anteriores (Especificar):**

ARQUITECTO DE LA AGENCIA GESTORA DE LA DIPUTACION PROVINCIAL DE ALICANTE EN COCENTAINA

**Nombre de una persona de contacto en la oficina de urbanismo:** JOAQUIN CLIMENT

**Teléfono directo de la persona de contacto:** 966500551

**Los medios personales técnicos en cuanto a informática de que dispone el ayuntamiento son:**

- Un Informático a tiempo parcial (algunos días por semana).
- Un Informático a tiempo completo (todos los días de la semana).
- Varios Informáticos, al menos uno a tiempo completo.

**En caso de no ser ninguno de los anteriores (Especificar):**

INFORMÁTICO DE LA DIPUTACIÓN PROVINCIAL DE ALICANTE.

**Nombre de una persona de contacto en la oficina de informática:** LÁZARO

**Teléfono directo de la persona de contacto:** 965988900, EXT: ASESORAMIENTO A MUNICIPIOS

**Valoración de la web en cuanto a la forma en que se muestra la información urbanística (si es intuitiva, fácil de encontrar y consultar):**

- Muy mala
- Mala
- Regular
- Buena
- Muy Buena

**Valoración de la web en cuanto a la información urbanística que proporciona (si es o no completa):**

- Muy mala
- Mala
- Regular
- Buena
- Muy Buena

**¿Se muestra informe de circunstancias urbanísticas?**

**La información que se muestra es:**

- Muy incompleta
- Incompleta
- Regular
- Completa
- Muy Completa

**¿La información tiene carácter vinculante?**

**En caso afirmativo, anotar la URL:** \_\_\_\_\_



Municipio: **Cox**

Provincia: Alicante

Datos de contacto: 965360000

**Cuestionario:**

¿El municipio dispone de web institucional en activo?

<http://www.cox.es/>

¿La web municipal dispone de área urbanística para la difusión ordenada y estructurada del planeamiento urbanístico municipal?

<http://www.cox.es/plangeneral/>

¿Se muestra información sobre la tramitación/aprobación de planes urbanísticos como son fechas de aprobación, fechas de información al público, trámites de participación ciudadanas, etc.?

¿Se muestran los documentos técnicos completos, memorias, normas urbanísticas, planos, etc. en formato pdf o similar?

<http://www.cox.es/plangeneral/>

¿Existe un visor cartográfico de consulta con el planeamiento de todo el municipio digitalizado georreferenciado?

¿La información del visor muestra la última normativa aprobada?

¿Y la normativa anterior?

¿El planeamiento digitalizado y georreferenciado se puede descargar en formato shp, dxf, gml o similar?

**Especificar formato:**

¿Se muestra información centralizada y estructurada sobre tramitación / aprobación de los documentos de gestión, PAI y proyectos de ejecución (proyectos de reparcelación y proyectos de urbanización)?

1. No se muestra ninguna información.

2. Se muestra información alfanumérica tipo fechas de información al público,...

3. Se muestran documentos completos en pdf o similar descargable.

**La información que se muestra en formato digital abarca:**

Solo unos pocos documentos (p.e. los más recientes).

Solo el Plan General.

El Plan General y unos pocos documentos.

Todos los documentos en vigor de aprobación municipal.

Todo el planeamiento en vigor, tanto de aprobación municipal como autonómica.

No se muestra el planeamiento original sino un texto refundido.

**Los medios personales técnicos en cuanto a urbanismo de que dispone el ayuntamiento son:**

Un Arquitecto a tiempo parcial (algunos días por semana).

Un Arquitecto a tiempo completo (todos los días de la semana).

Un equipo de un Arquitecto y un Arquitecto Técnico a tiempo completo.

Un equipo interdisciplinar de varias personas (Arquitectos e Ingenieros) a tiempo completo.

**En caso de no ser ninguno de los anteriores (Especificar):**

**Nombre de una persona de contacto en la oficina de urbanismo:**

**Teléfono directo de la persona de contacto:**

**Los medios personales técnicos en cuanto a informática de que dispone el ayuntamiento son:**

- Un Informático a tiempo parcial (algunos días por semana).
- Un Informático a tiempo completo (todos los días de la semana).
- Varios Informáticos, al menos uno a tiempo completo.

**En caso de no ser ninguno de los anteriores (Especificar):**

**Nombre de una persona de contacto en la oficina de informática:** \_\_\_\_\_

**Teléfono directo de la persona de contacto:** \_\_\_\_\_

**Valoración de la web en cuanto a la forma en que se muestra la información urbanística (si es intuitiva, fácil de encontrar y consultar):**

- Muy mala
- Mala
- Regular
- Buena
- Muy Buena

**Valoración de la web en cuanto a la información urbanística que proporciona (si es o no completa):**

- Muy mala
- Mala
- Regular
- Buena
- Muy Buena

**¿Se muestra informe de circunstancias urbanísticas?**

**La información que se muestra es:**

- Muy incompleta
- Incompleta
- Regular
- Completa
- Muy Completa

**¿La información tiene carácter vinculante?**

**En caso afirmativo, anotar la URL:** \_\_\_\_\_

Municipio: **Crevillent**

Provincia: Alicante

Datos de contacto: 965401526

**Cuestionario:**

¿El municipio dispone de web institucional en activo?

<https://www.crevillent.es/>

¿La web municipal dispone de área urbanística para la difusión ordenada y estructurada del planeamiento urbanístico municipal?

<https://www.crevillent.es/portal/urbanismo-y-medio-ambiente/>

¿Se muestra información sobre la tramitación/aprobación de planes urbanísticos como son fechas de aprobación, fechas de información al público, trámites de participación ciudadanas, etc.?

¿Se muestran los documentos técnicos completos, memorias, normas urbanísticas, planos, etc. en formato pdf o similar?

<https://www.crevillent.es/portal/urbanismo-y-medio-ambiente/>

¿Existe un visor cartográfico de consulta con el planeamiento de todo el municipio digitalizado georreferenciado?

¿La información del visor muestra la última normativa aprobada?

¿Y la normativa anterior?

¿El planeamiento digitalizado y georreferenciado se puede descargar en formato shp, dxf, gml o similar?

**Especificar formato:**

¿Se muestra información centralizada y estructurada sobre tramitación / aprobación de los documentos de gestión, PAI y proyectos de ejecución (proyectos de reparcelación y proyectos de urbanización)?

1. No se muestra ninguna información.

2. Se muestra información alfanumérica tipo fechas de información al público,...

3. Se muestran documentos completos en pdf o similar descargable.

**La información que se muestra en formato digital abarca:**

Solo unos pocos documentos (p.e. los más recientes).

Solo el Plan General.

El Plan General y unos pocos documentos.

Todos los documentos en vigor de aprobación municipal.

Todo el planeamiento en vigor, tanto de aprobación municipal como autonómica.

No se muestra el planeamiento original sino un texto refundido.

**Los medios personales técnicos en cuanto a urbanismo de que dispone el ayuntamiento son:**

Un Arquitecto a tiempo parcial (algunos días por semana).

Un Arquitecto a tiempo completo (todos los días de la semana).

Un equipo de un Arquitecto y un Arquitecto Técnico a tiempo completo.

Un equipo interdisciplinar de varias personas (Arquitectos e Ingenieros) a tiempo completo.

**En caso de no ser ninguno de los anteriores (Especificar):**

**Nombre de una persona de contacto en la oficina de urbanismo:**

**Teléfono directo de la persona de contacto:**

**Los medios personales técnicos en cuanto a informática de que dispone el ayuntamiento son:**

- Un Informático a tiempo parcial (algunos días por semana).
- Un Informático a tiempo completo (todos los días de la semana).
- Varios Informáticos, al menos uno a tiempo completo.

**En caso de no ser ninguno de los anteriores (Especificar):**

**Nombre de una persona de contacto en la oficina de informática:** \_\_\_\_\_

**Teléfono directo de la persona de contacto:** \_\_\_\_\_

**Valoración de la web en cuanto a la forma en que se muestra la información urbanística (si es intuitiva, fácil de encontrar y consultar):**

- Muy mala
- Mala
- Regular
- Buena
- Muy Buena

**Valoración de la web en cuanto a la información urbanística que proporciona (si es o no completa):**

- Muy mala
- Mala
- Regular
- Buena
- Muy Buena

**¿Se muestra informe de circunstancias urbanísticas?**

**La información que se muestra es:**

- Muy incompleta
- Incompleta
- Regular
- Completa
- Muy Completa

**¿La información tiene carácter vinculante?**

**En caso afirmativo, anotar la URL:** \_\_\_\_\_

Municipio: **Daya Nueva**

Provincia: Alicante

Datos de contacto: 965700641

**Cuestionario:**

¿El municipio dispone de web institucional en activo?

<http://www.dayanueva.es/>

¿La web municipal dispone de área urbanística para la difusión ordenada y estructurada del planeamiento urbanístico municipal?

¿Se muestra información sobre la tramitación/aprobación de planes urbanísticos como son fechas de aprobación, fechas de información al público, trámites de participación ciudadanas, etc.?

¿Se muestran los documentos técnicos completos, memorias, normas urbanísticas, planos, etc. en formato pdf o similar?

¿Existe un visor cartográfico de consulta con el planeamiento de todo el municipio digitalizado georreferenciado?

¿La información del visor muestra la última normativa aprobada?

¿Y la normativa anterior?

¿El planeamiento digitalizado y georreferenciado se puede descargar en formato shp, dxf, gml o similar?

**Especificar formato:**

¿Se muestra información centralizada y estructurada sobre tramitación / aprobación de los documentos de gestión, PAI y proyectos de ejecución (proyectos de reparcelación y proyectos de urbanización)?

1. No se muestra ninguna información.

2. Se muestra información alfanumérica tipo fechas de información al público,...

3. Se muestran documentos completos en pdf o similar descargable.

**La información que se muestra en formato digital abarca:**

Solo unos pocos documentos (p.e. los más recientes).

Solo el Plan General.

El Plan General y unos pocos documentos.

Todos los documentos en vigor de aprobación municipal.

Todo el planeamiento en vigor, tanto de aprobación municipal como autonómica.

No se muestra el planeamiento original sino un texto refundido.

**Los medios personales técnicos en cuanto a urbanismo de que dispone el ayuntamiento son:**

Un Arquitecto a tiempo parcial (algunos días por semana).

Un Arquitecto a tiempo completo (todos los días de la semana).

Un equipo de un Arquitecto y un Arquitecto Técnico a tiempo completo.

Un equipo interdisciplinar de varias personas (Arquitectos e Ingenieros) a tiempo completo.

**En caso de no ser ninguno de los anteriores (Especificar):**

**Nombre de una persona de contacto en la oficina de urbanismo:**

EVA VICENTE

**Teléfono directo de la persona de contacto:**

965700641

**Los medios personales técnicos en cuanto a informática de que dispone el ayuntamiento son:**

- Un Informático a tiempo parcial (algunos días por semana).
- Un Informático a tiempo completo (todos los días de la semana).
- Varios Informáticos, al menos uno a tiempo completo.

**En caso de no ser ninguno de los anteriores (Especificar):**

INFORMÁTICO A DEMANDA

**Nombre de una persona de contacto en la oficina de informática:** \_\_\_\_\_

**Teléfono directo de la persona de contacto:** \_\_\_\_\_

**Valoración de la web en cuanto a la forma en que se muestra la información urbanística (si es intuitiva, fácil de encontrar y consultar):**

- Muy mala
- Mala
- Regular
- Buena
- Muy Buena

**Valoración de la web en cuanto a la información urbanística que proporciona (si es o no completa):**

- Muy mala
- Mala
- Regular
- Buena
- Muy Buena

**¿Se muestra informe de circunstancias urbanísticas?**

**La información que se muestra es:**

- Muy incompleta
- Incompleta
- Regular
- Completa
- Muy Completa

**¿La información tiene carácter vinculante?**

**En caso afirmativo, anotar la URL:** \_\_\_\_\_

Municipio: **Daya Vieja**

Provincia: Alicante

Datos de contacto: 966715481

**Cuestionario:**

¿El municipio dispone de web institucional en activo?

<http://www.dayavieja.es/>

¿La web municipal dispone de área urbanística para la difusión ordenada y estructurada del planeamiento urbanístico municipal?

<http://www.dayavieja.es/el-ayuntamiento/pgou/>

¿Se muestra información sobre la tramitación/aprobación de planes urbanísticos como son fechas de aprobación, fechas de información al público, trámites de participación ciudadanas, etc.?

¿Se muestran los documentos técnicos completos, memorias, normas urbanísticas, planos, etc. en formato pdf o similar?

<http://www.dayavieja.es/el-ayuntamiento/pgou/>

¿Existe un visor cartográfico de consulta con el planeamiento de todo el municipio digitalizado georreferenciado?

¿La información del visor muestra la última normativa aprobada?

¿Y la normativa anterior?

¿El planeamiento digitalizado y georreferenciado se puede descargar en formato shp, dxf, gml o similar?

**Especificar formato:**

¿Se muestra información centralizada y estructurada sobre tramitación / aprobación de los documentos de gestión, PAI y proyectos de ejecución (proyectos de reparcelación y proyectos de urbanización)?

1. No se muestra ninguna información.

2. Se muestra información alfanumérica tipo fechas de información al público,...

3. Se muestran documentos completos en pdf o similar descargable.

**La información que se muestra en formato digital abarca:**

Solo unos pocos documentos (p.e. los más recientes).

Solo el Plan General.

El Plan General y unos pocos documentos.

Todos los documentos en vigor de aprobación municipal.

Todo el planeamiento en vigor, tanto de aprobación municipal como autonómica.

No se muestra el planeamiento original sino un texto refundido.

**Los medios personales técnicos en cuanto a urbanismo de que dispone el ayuntamiento son:**

Un Arquitecto a tiempo parcial (algunos días por semana).

Un Arquitecto a tiempo completo (todos los días de la semana).

Un equipo de un Arquitecto y un Arquitecto Técnico a tiempo completo.

Un equipo interdisciplinar de varias personas (Arquitectos e Ingenieros) a tiempo completo.

**En caso de no ser ninguno de los anteriores (Especificar):**

Se dispone de un Arquitecto Técnico a tiempo completo

**Nombre de una persona de contacto en la oficina de urbanismo:**

ALICIA BELÉN COSTA SANSANO

**Teléfono directo de la persona de contacto:**

966715481

**Los medios personales técnicos en cuanto a informática de que dispone el ayuntamiento son:**

- Un Informático a tiempo parcial (algunos días por semana).
- Un Informático a tiempo completo (todos los días de la semana).
- Varios Informáticos, al menos uno a tiempo completo.

**En caso de no ser ninguno de los anteriores (Especificar):**

No se dispone de personal informático en el Ayuntamiento

**Nombre de una persona de contacto en la oficina de informática:** \_\_\_\_\_

**Teléfono directo de la persona de contacto:** \_\_\_\_\_

**Valoración de la web en cuanto a la forma en que se muestra la información urbanística (si es intuitiva, fácil de encontrar y consultar):**

- Muy mala
- Mala
- Regular
- Buena
- Muy Buena

**Valoración de la web en cuanto a la información urbanística que proporciona (si es o no completa):**

- Muy mala
- Mala
- Regular
- Buena
- Muy Buena

**¿Se muestra informe de circunstancias urbanísticas?**

**La información que se muestra es:**

- Muy incompleta
- Incompleta
- Regular
- Completa
- Muy Completa

**¿La información tiene carácter vinculante?**

**En caso afirmativo, anotar la URL:** \_\_\_\_\_



Municipio: **Dénia**

Provincia: Alicante

Datos de contacto: 965780100

**Cuestionario:**

¿El municipio dispone de web institucional en activo?

<http://www.denia.es/va/index.aspx>

¿La web municipal dispone de área urbanística para la difusión ordenada y estructurada del planeamiento urbanístico municipal?

<http://www.denia.es/es/info/urbanisme/>

¿Se muestra información sobre la tramitación/aprobación de planes urbanísticos como son fechas de aprobación, fechas de información al público, trámites de participación ciudadanas, etc.?

¿Se muestran los documentos técnicos completos, memorias, normas urbanísticas, planos, etc. en formato pdf o similar?

<http://www.denia.es/es/info/urbanisme/>

¿Existe un visor cartográfico de consulta con el planeamiento de todo el municipio digitalizado georreferenciado?

¿La información del visor muestra la última normativa aprobada?

¿Y la normativa anterior?

¿El planeamiento digitalizado y georreferenciado se puede descargar en formato shp, dxf, gml o similar?

<http://www.denia.es/va/info/urbanisme/cartografia/index.aspx?ruta=C:\inetpub\ajuntament\docs\>

Especificar formato: dwg/dxf

¿Se muestra información centralizada y estructurada sobre tramitación / aprobación de los documentos de gestión, PAI y proyectos de ejecución (proyectos de reparcelación y proyectos de urbanización)?

1. No se muestra ninguna información.

2. Se muestra información alfanumérica tipo fechas de información al público,...

3. Se muestran documentos completos en pdf o similar descargable.

**La información que se muestra en formato digital abarca:**

Solo unos pocos documentos (p.e. los más recientes).

Solo el Plan General.

El Plan General y unos pocos documentos.

Todos los documentos en vigor de aprobación municipal.

Todo el planeamiento en vigor, tanto de aprobación municipal como autonómica.

No se muestra el planeamiento original sino un texto refundido.

**Los medios personales técnicos en cuanto a urbanismo de que dispone el ayuntamiento son:**

Un Arquitecto a tiempo parcial (algunos días por semana).

Un Arquitecto a tiempo completo (todos los días de la semana).

Un equipo de un Arquitecto y un Arquitecto Técnico a tiempo completo.

Un equipo interdisciplinar de varias personas (Arquitectos e Ingenieros) a tiempo completo.

**En caso de no ser ninguno de los anteriores (Especificar):**

Nombre de una persona de contacto en la oficina de urbanismo: \_\_\_\_\_

Teléfono directo de la persona de contacto: \_\_\_\_\_

**Los medios personales técnicos en cuanto a informática de que dispone el ayuntamiento son:**

- Un Informático a tiempo parcial (algunos días por semana).
- Un Informático a tiempo completo (todos los días de la semana).
- Varios Informáticos, al menos uno a tiempo completo.

**En caso de no ser ninguno de los anteriores (Especificar):**

**Nombre de una persona de contacto en la oficina de informática:** \_\_\_\_\_

**Teléfono directo de la persona de contacto:** \_\_\_\_\_

**Valoración de la web en cuanto a la forma en que se muestra la información urbanística (si es intuitiva, fácil de encontrar y consultar):**

- Muy mala
- Mala
- Regular
- Buena
- Muy Buena

**Valoración de la web en cuanto a la información urbanística que proporciona (si es o no completa):**

- Muy mala
- Mala
- Regular
- Buena
- Muy Buena

**¿Se muestra informe de circunstancias urbanísticas?**

**La información que se muestra es:**

- Muy incompleta
- Incompleta
- Regular
- Completa
- Muy Completa

**¿La información tiene carácter vinculante?**

**En caso afirmativo, anotar la URL:** \_\_\_\_\_

Municipio: **Dolores**

Provincia: Alicante

Datos de contacto: 965726526

**Cuestionario:**

¿El municipio dispone de web institucional en activo?

<http://www.dolores.es/>

¿La web municipal dispone de área urbanística para la difusión ordenada y estructurada del planeamiento urbanístico municipal?

¿Se muestra información sobre la tramitación/aprobación de planes urbanísticos como son fechas de aprobación, fechas de información al público, trámites de participación ciudadanas, etc.?

¿Se muestran los documentos técnicos completos, memorias, normas urbanísticas, planos, etc. en formato pdf o similar?

<https://dolores.sedelectronica.es/transparency/0f961b41-ea19-4337-b47c-14514ecea56/>

¿Existe un visor cartográfico de consulta con el planeamiento de todo el municipio digitalizado georreferenciado?

¿La información del visor muestra la última normativa aprobada?

¿Y la normativa anterior?

¿El planeamiento digitalizado y georreferenciado se puede descargar en formato shp, dxf, gml o similar?

**Especificar formato:**

¿Se muestra información centralizada y estructurada sobre tramitación / aprobación de los documentos de gestión, PAI y proyectos de ejecución (proyectos de reparcelación y proyectos de urbanización)?

1. No se muestra ninguna información.

2. Se muestra información alfanumérica tipo fechas de información al público,...

3. Se muestran documentos completos en pdf o similar descargable.

**La información que se muestra en formato digital abarca:**

Solo unos pocos documentos (p.e. los más recientes).

Solo el Plan General.

El Plan General y unos pocos documentos.

Todos los documentos en vigor de aprobación municipal.

Todo el planeamiento en vigor, tanto de aprobación municipal como autonómica.

No se muestra el planeamiento original sino un texto refundido.

**Los medios personales técnicos en cuanto a urbanismo de que dispone el ayuntamiento son:**

Un Arquitecto a tiempo parcial (algunos días por semana).

Un Arquitecto a tiempo completo (todos los días de la semana).

Un equipo de un Arquitecto y un Arquitecto Técnico a tiempo completo.

Un equipo interdisciplinar de varias personas (Arquitectos e Ingenieros) a tiempo completo.

**En caso de no ser ninguno de los anteriores (Especificar):**

Nombre de una persona de contacto en la oficina de urbanismo:

Teléfono directo de la persona de contacto:

**Los medios personales técnicos en cuanto a informática de que dispone el ayuntamiento son:**

- Un Informático a tiempo parcial (algunos días por semana).
- Un Informático a tiempo completo (todos los días de la semana).
- Varios Informáticos, al menos uno a tiempo completo.

**En caso de no ser ninguno de los anteriores (Especificar):**

**Nombre de una persona de contacto en la oficina de informática:** \_\_\_\_\_

**Teléfono directo de la persona de contacto:** \_\_\_\_\_

**Valoración de la web en cuanto a la forma en que se muestra la información urbanística (si es intuitiva, fácil de encontrar y consultar):**

- Muy mala
- Mala
- Regular
- Buena
- Muy Buena

**Valoración de la web en cuanto a la información urbanística que proporciona (si es o no completa):**

- Muy mala
- Mala
- Regular
- Buena
- Muy Buena

**¿Se muestra informe de circunstancias urbanísticas?**

**La información que se muestra es:**

- Muy incompleta
- Incompleta
- Regular
- Completa
- Muy Completa

**¿La información tiene carácter vinculante?**

**En caso afirmativo, anotar la URL:** \_\_\_\_\_

Municipio: **Elche/Elx**

Provincia: Alicante

Datos de contacto: 966658000

**Cuestionario:**

¿El municipio dispone de web institucional en activo?

<https://www.elche.es/>

¿La web municipal dispone de área urbanística para la difusión ordenada y estructurada del planeamiento urbanístico municipal?

<https://www.elche.es/urbanismo/>

¿Se muestra información sobre la tramitación/aprobación de planes urbanísticos como son fechas de aprobación, fechas de información al público, trámites de participación ciudadanas, etc.?

¿Se muestran los documentos técnicos completos, memorias, normas urbanísticas, planos, etc. en formato pdf o similar?

<https://geoportal.elche.es/>

¿Existe un visor cartográfico de consulta con el planeamiento de todo el municipio digitalizado georreferenciado?

<https://geoportal.elche.es/web/urbanelx/>

¿La información del visor muestra la última normativa aprobada?

¿Y la normativa anterior?

¿El planeamiento digitalizado y georreferenciado se puede descargar en formato shp, dxf, gml o similar?

**Especificar formato:**

¿Se muestra información centralizada y estructurada sobre tramitación / aprobación de los documentos de gestión, PAI y proyectos de ejecución (proyectos de reparcelación y proyectos de urbanización)?

1. No se muestra ninguna información.

2. Se muestra información alfanumérica tipo fechas de información al público,...

3. Se muestran documentos completos en pdf o similar descargable.

**La información que se muestra en formato digital abarca:**

Solo unos pocos documentos (p.e. los más recientes).

Solo el Plan General.

El Plan General y unos pocos documentos.

Todos los documentos en vigor de aprobación municipal.

Todo el planeamiento en vigor, tanto de aprobación municipal como autonómica.

No se muestra el planeamiento original sino un texto refundido.

**Los medios personales técnicos en cuanto a urbanismo de que dispone el ayuntamiento son:**

Un Arquitecto a tiempo parcial (algunos días por semana).

Un Arquitecto a tiempo completo (todos los días de la semana).

Un equipo de un Arquitecto y un Arquitecto Técnico a tiempo completo.

Un equipo interdisciplinar de varias personas (Arquitectos e Ingenieros) a tiempo completo.

**En caso de no ser ninguno de los anteriores (Especificar):**

**Nombre de una persona de contacto en la oficina de urbanismo:**

**Teléfono directo de la persona de contacto:**

**Los medios personales técnicos en cuanto a informática de que dispone el ayuntamiento son:**

- Un Informático a tiempo parcial (algunos días por semana).
- Un Informático a tiempo completo (todos los días de la semana).
- Varios Informáticos, al menos uno a tiempo completo.

**En caso de no ser ninguno de los anteriores (Especificar):**

**Nombre de una persona de contacto en la oficina de informática:** \_\_\_\_\_

**Teléfono directo de la persona de contacto:** \_\_\_\_\_

**Valoración de la web en cuanto a la forma en que se muestra la información urbanística (si es intuitiva, fácil de encontrar y consultar):**

- Muy mala
- Mala
- Regular
- Buena
- Muy Buena

**Valoración de la web en cuanto a la información urbanística que proporciona (si es o no completa):**

- Muy mala
- Mala
- Regular
- Buena
- Muy Buena

**¿Se muestra informe de circunstancias urbanísticas?**

**La información que se muestra es:**

- Muy incompleta
- Incompleta
- Regular
- Completa
- Muy Completa

**¿La información tiene carácter vinculante?**

**En caso afirmativo, anotar la URL:** \_\_\_\_\_

Municipio: **Elda**

Provincia: Alicante

Datos de contacto: 965380402

**Cuestionario:**

¿El municipio dispone de web institucional en activo?

<http://www.elda.es/>

¿La web municipal dispone de área urbanística para la difusión ordenada y estructurada del planeamiento urbanístico municipal?

<http://www.elda.es/urbanismo/>

¿Se muestra información sobre la tramitación/aprobación de planes urbanísticos como son fechas de aprobación, fechas de información al público, trámites de participación ciudadanas, etc.?

¿Se muestran los documentos técnicos completos, memorias, normas urbanísticas, planos, etc. en formato pdf o similar?

<http://www.elda.es/urbanismo/plan-general-de-ordenacion-urbana-1985/>

¿Existe un visor cartográfico de consulta con el planeamiento de todo el municipio digitalizado georreferenciado?

¿La información del visor muestra la última normativa aprobada?

¿Y la normativa anterior?

¿El planeamiento digitalizado y georreferenciado se puede descargar en formato shp, dxf, gml o similar?

**Especificar formato:**

¿Se muestra información centralizada y estructurada sobre tramitación / aprobación de los documentos de gestión, PAI y proyectos de ejecución (proyectos de reparcelación y proyectos de urbanización)?

1. No se muestra ninguna información.

2. Se muestra información alfanumérica tipo fechas de información al público,...

3. Se muestran documentos completos en pdf o similar descargable.

**La información que se muestra en formato digital abarca:**

Solo unos pocos documentos (p.e. los más recientes).

Solo el Plan General.

El Plan General y unos pocos documentos.

Todos los documentos en vigor de aprobación municipal.

Todo el planeamiento en vigor, tanto de aprobación municipal como autonómica.

No se muestra el planeamiento original sino un texto refundido.

**Los medios personales técnicos en cuanto a urbanismo de que dispone el ayuntamiento son:**

Un Arquitecto a tiempo parcial (algunos días por semana).

Un Arquitecto a tiempo completo (todos los días de la semana).

Un equipo de un Arquitecto y un Arquitecto Técnico a tiempo completo.

Un equipo interdisciplinar de varias personas (Arquitectos e Ingenieros) a tiempo completo.

**En caso de no ser ninguno de los anteriores (Especificar):**

**Nombre de una persona de contacto en la oficina de urbanismo:**

Rafael Román GARCÍA

**Teléfono directo de la persona de contacto:**

965 380 402 (ext. 2288)

**Los medios personales técnicos en cuanto a informática de que dispone el ayuntamiento son:**

- Un Informático a tiempo parcial (algunos días por semana).
- Un Informático a tiempo completo (todos los días de la semana).
- Varios Informáticos, al menos uno a tiempo completo.

**En caso de no ser ninguno de los anteriores (Especificar):**

**Nombre de una persona de contacto en la oficina de informática:** Miguel Angel Marhuenda Romero

**Teléfono directo de la persona de contacto:** 965 380 402 (ext. 2392)

**Valoración de la web en cuanto a la forma en que se muestra la información urbanística (si es intuitiva, fácil de encontrar y consultar):**

- Muy mala
- Mala
- Regular
- Buena
- Muy Buena

**Valoración de la web en cuanto a la información urbanística que proporciona (si es o no completa):**

- Muy mala
- Mala
- Regular
- Buena
- Muy Buena

**¿Se muestra informe de circunstancias urbanísticas?**

**La información que se muestra es:**

- Muy incompleta
- Incompleta
- Regular
- Completa
- Muy Completa

**¿La información tiene carácter vinculante?**

**En caso afirmativo, anotar la URL:**



Municipio: **Facheca**

Provincia: Alicante

Datos de contacto: 965518002

**Cuestionario:**

¿El municipio dispone de web institucional en activo?

<http://www.facheca.es/>

¿La web municipal dispone de área urbanística para la difusión ordenada y estructurada del planeamiento urbanístico municipal?

¿Se muestra información sobre la tramitación/aprobación de planes urbanísticos como son fechas de aprobación, fechas de información al público, trámites de participación ciudadanas, etc.?

¿Se muestran los documentos técnicos completos, memorias, normas urbanísticas, planos, etc. en formato pdf o similar?

¿Existe un visor cartográfico de consulta con el planeamiento de todo el municipio digitalizado georreferenciado?

¿La información del visor muestra la última normativa aprobada?

¿Y la normativa anterior?

¿El planeamiento digitalizado y georreferenciado se puede descargar en formato shp, dxf, gml o similar?

**Especificar formato:**

¿Se muestra información centralizada y estructurada sobre tramitación / aprobación de los documentos de gestión, PAI y proyectos de ejecución (proyectos de reparcelación y proyectos de urbanización)?

1. No se muestra ninguna información.

2. Se muestra información alfanumérica tipo fechas de información al público,...

3. Se muestran documentos completos en pdf o similar descargable.

**La información que se muestra en formato digital abarca:**

Solo unos pocos documentos (p.e. los más recientes).

Solo el Plan General.

El Plan General y unos pocos documentos.

Todos los documentos en vigor de aprobación municipal.

Todo el planeamiento en vigor, tanto de aprobación municipal como autonómica.

No se muestra el planeamiento original sino un texto refundido.

**Los medios personales técnicos en cuanto a urbanismo de que dispone el ayuntamiento son:**

Un Arquitecto a tiempo parcial (algunos días por semana).

Un Arquitecto a tiempo completo (todos los días de la semana).

Un equipo de un Arquitecto y un Arquitecto Técnico a tiempo completo.

Un equipo interdisciplinar de varias personas (Arquitectos e Ingenieros) a tiempo completo.

**En caso de no ser ninguno de los anteriores (Especificar):**

**Nombre de una persona de contacto en la oficina de urbanismo:**

**Teléfono directo de la persona de contacto:**

**Los medios personales técnicos en cuanto a informática de que dispone el ayuntamiento son:**

- Un Informático a tiempo parcial (algunos días por semana).
- Un Informático a tiempo completo (todos los días de la semana).
- Varios Informáticos, al menos uno a tiempo completo.

**En caso de no ser ninguno de los anteriores (Especificar):**

**Nombre de una persona de contacto en la oficina de informática:** \_\_\_\_\_

**Teléfono directo de la persona de contacto:** \_\_\_\_\_

**Valoración de la web en cuanto a la forma en que se muestra la información urbanística (si es intuitiva, fácil de encontrar y consultar):**

- Muy mala
- Mala
- Regular
- Buena
- Muy Buena

**Valoración de la web en cuanto a la información urbanística que proporciona (si es o no completa):**

- Muy mala
- Mala
- Regular
- Buena
- Muy Buena

**¿Se muestra informe de circunstancias urbanísticas?**

**La información que se muestra es:**

- Muy incompleta
- Incompleta
- Regular
- Completa
- Muy Completa

**¿La información tiene carácter vinculante?**

**En caso afirmativo, anotar la URL:** \_\_\_\_\_

**Incidencias y notas:**

Fecha	Tipo	Descripcion
17/05/2021	Nota	Urbanismo No se encuentra Información urbanística

Municipio: **Famorca**

Provincia: Alicante

Datos de contacto: 965518019

**Cuestionario:**

¿El municipio dispone de web institucional en activo?

<http://www.famorca.es/>

¿La web municipal dispone de área urbanística para la difusión ordenada y estructurada del planeamiento urbanístico municipal?

¿Se muestra información sobre la tramitación/aprobación de planes urbanísticos como son fechas de aprobación, fechas de información al público, trámites de participación ciudadanas, etc.?

¿Se muestran los documentos técnicos completos, memorias, normas urbanísticas, planos, etc. en formato pdf o similar?

¿Existe un visor cartográfico de consulta con el planeamiento de todo el municipio digitalizado georreferenciado?

¿La información del visor muestra la última normativa aprobada?

¿Y la normativa anterior?

¿El planeamiento digitalizado y georreferenciado se puede descargar en formato shp, dxf, gml o similar?

**Especificar formato:**

¿Se muestra información centralizada y estructurada sobre tramitación / aprobación de los documentos de gestión, PAI y proyectos de ejecución (proyectos de reparcelación y proyectos de urbanización)?

1. No se muestra ninguna información.

2. Se muestra información alfanumérica tipo fechas de información al público,...

3. Se muestran documentos completos en pdf o similar descargable.

**La información que se muestra en formato digital abarca:**

Solo unos pocos documentos (p.e. los más recientes).

Solo el Plan General.

El Plan General y unos pocos documentos.

Todos los documentos en vigor de aprobación municipal.

Todo el planeamiento en vigor, tanto de aprobación municipal como autonómica.

No se muestra el planeamiento original sino un texto refundido.

**Los medios personales técnicos en cuanto a urbanismo de que dispone el ayuntamiento son:**

Un Arquitecto a tiempo parcial (algunos días por semana).

Un Arquitecto a tiempo completo (todos los días de la semana).

Un equipo de un Arquitecto y un Arquitecto Técnico a tiempo completo.

Un equipo interdisciplinar de varias personas (Arquitectos e Ingenieros) a tiempo completo.

**En caso de no ser ninguno de los anteriores (Especificar):**

ARQUITECTO TÉCNICO DE DIPUTACIÓN COMPARTIDO CON 15 MUNICIPIOS

**Nombre de una persona de contacto en la oficina de urbanismo:** GABRIEL CANTÓ SOLER

**Teléfono directo de la persona de contacto:** 966500551

**Los medios personales técnicos en cuanto a informática de que dispone el ayuntamiento son:**

- Un Informático a tiempo parcial (algunos días por semana).
- Un Informático a tiempo completo (todos los días de la semana).
- Varios Informáticos, al menos uno a tiempo completo.

**En caso de no ser ninguno de los anteriores (Especificar):**

NINGUNO

**Nombre de una persona de contacto en la oficina de informática:**

**Teléfono directo de la persona de contacto:**

965518018

**Valoración de la web en cuanto a la forma en que se muestra la información urbanística (si es intuitiva, fácil de encontrar y consultar):**

- Muy mala
- Mala
- Regular
- Buena
- Muy Buena

**Valoración de la web en cuanto a la información urbanística que proporciona (si es o no completa):**

- Muy mala
- Mala
- Regular
- Buena
- Muy Buena

**¿Se muestra informe de circunstancias urbanísticas?**

**La información que se muestra es:**

- Muy incompleta
- Incompleta
- Regular
- Completa
- Muy Completa

**¿La información tiene carácter vinculante?**

**En caso afirmativo, anotar la URL:**

**Incidencias y notas:**

Fecha	Tipo	Descripcion
17/05/2021	Nota	Urbanismo No se encuentra información Urbanística

Municipio: **Finestrat**

Provincia: Alicante

Datos de contacto: 965878100

**Cuestionario:**

¿El municipio dispone de web institucional en activo?

<http://www.ayto-finestrat.es/>

¿La web municipal dispone de área urbanística para la difusión ordenada y estructurada del planeamiento urbanístico municipal?

<http://www.ayto-finestrat.es/areas-y-servicios/urbanismo/>

¿Se muestra información sobre la tramitación/aprobación de planes urbanísticos como son fechas de aprobación, fechas de información al público, trámites de participación ciudadanas, etc.?

¿Se muestran los documentos técnicos completos, memorias, normas urbanísticas, planos, etc. en formato pdf o similar?

<http://www.ayto-finestrat.es/areas-y-servicios/urbanismo/>

¿Existe un visor cartográfico de consulta con el planeamiento de todo el municipio digitalizado georreferenciado?

¿La información del visor muestra la última normativa aprobada?

¿Y la normativa anterior?

¿El planeamiento digitalizado y georreferenciado se puede descargar en formato shp, dxf, gml o similar?

**Especificar formato:**

¿Se muestra información centralizada y estructurada sobre tramitación / aprobación de los documentos de gestión, PAI y proyectos de ejecución (proyectos de reparcelación y proyectos de urbanización)?

1. No se muestra ninguna información.

2. Se muestra información alfanumérica tipo fechas de información al público,...

3. Se muestran documentos completos en pdf o similar descargable.

**La información que se muestra en formato digital abarca:**

Solo unos pocos documentos (p.e. los más recientes).

Solo el Plan General.

El Plan General y unos pocos documentos.

Todos los documentos en vigor de aprobación municipal.

Todo el planeamiento en vigor, tanto de aprobación municipal como autonómica.

No se muestra el planeamiento original sino un texto refundido.

**Los medios personales técnicos en cuanto a urbanismo de que dispone el ayuntamiento son:**

Un Arquitecto a tiempo parcial (algunos días por semana).

Un Arquitecto a tiempo completo (todos los días de la semana).

Un equipo de un Arquitecto y un Arquitecto Técnico a tiempo completo.

Un equipo interdisciplinar de varias personas (Arquitectos e Ingenieros) a tiempo completo.

**En caso de no ser ninguno de los anteriores (Especificar):**

**Nombre de una persona de contacto en la oficina de urbanismo:**

Vicente Llorer Llinares

**Teléfono directo de la persona de contacto:**

965878100-extension 9326, 669368060

**Los medios personales técnicos en cuanto a informática de que dispone el ayuntamiento son:**

- Un Informático a tiempo parcial (algunos días por semana).
- Un Informático a tiempo completo (todos los días de la semana).
- Varios Informáticos, al menos uno a tiempo completo.

**En caso de no ser ninguno de los anteriores (Especificar):**

**Nombre de una persona de contacto en la oficina de informática:** Joaquin Llorca Lloret

**Teléfono directo de la persona de contacto:** 965878100-extension9022, 607074816

**Valoración de la web en cuanto a la forma en que se muestra la información urbanística (si es intuitiva, fácil de encontrar y consultar):**

- Muy mala
- Mala
- Regular
- Buena
- Muy Buena

**Valoración de la web en cuanto a la información urbanística que proporciona (si es o no completa):**

- Muy mala
- Mala
- Regular
- Buena
- Muy Buena

**¿Se muestra informe de circunstancias urbanísticas?**

**La información que se muestra es:**

- Muy incompleta
- Incompleta
- Regular
- Completa
- Muy Completa

**¿La información tiene carácter vinculante?**

**En caso afirmativo, anotar la URL:** \_\_\_\_\_

Municipio: **Fondó de les Neus, el/**

Provincia: Alicante

Datos de contacto: 965480201

**Cuestionario:**

¿El municipio dispone de web institucional en activo?

<http://www.fondoneus.es/>

¿La web municipal dispone de área urbanística para la difusión ordenada y estructurada del planeamiento urbanístico municipal?

¿Se muestra información sobre la tramitación/aprobación de planes urbanísticos como son fechas de aprobación, fechas de información al público, trámites de participación ciudadanas, etc.?

¿Se muestran los documentos técnicos completos, memorias, normas urbanísticas, planos, etc. en formato pdf o similar?

<https://fondoneus.sedelectronica.es/transparency/bb93799a-53c8-47c1-92e8-9ce6af5e43be/>

¿Existe un visor cartográfico de consulta con el planeamiento de todo el municipio digitalizado georreferenciado?

¿La información del visor muestra la última normativa aprobada?

¿Y la normativa anterior?

¿El planeamiento digitalizado y georreferenciado se puede descargar en formato shp, dxf, gml o similar?

**Especificar formato:**

¿Se muestra información centralizada y estructurada sobre tramitación / aprobación de los documentos de gestión, PAI y proyectos de ejecución (proyectos de reparcelación y proyectos de urbanización)?

1. No se muestra ninguna información.

2. Se muestra información alfanumérica tipo fechas de información al público,...

3. Se muestran documentos completos en pdf o similar descargable.

**La información que se muestra en formato digital abarca:**

Solo unos pocos documentos (p.e. los más recientes).

Solo el Plan General.

El Plan General y unos pocos documentos.

Todos los documentos en vigor de aprobación municipal.

Todo el planeamiento en vigor, tanto de aprobación municipal como autonómica.

No se muestra el planeamiento original sino un texto refundido.

**Los medios personales técnicos en cuanto a urbanismo de que dispone el ayuntamiento son:**

Un Arquitecto a tiempo parcial (algunos días por semana).

Un Arquitecto a tiempo completo (todos los días de la semana).

Un equipo de un Arquitecto y un Arquitecto Técnico a tiempo completo.

Un equipo interdisciplinar de varias personas (Arquitectos e Ingenieros) a tiempo completo.

**En caso de no ser ninguno de los anteriores (Especificar):**

**Nombre de una persona de contacto en la oficina de urbanismo:**

**Teléfono directo de la persona de contacto:**

**Los medios personales técnicos en cuanto a informática de que dispone el ayuntamiento son:**

- Un Informático a tiempo parcial (algunos días por semana).
- Un Informático a tiempo completo (todos los días de la semana).
- Varios Informáticos, al menos uno a tiempo completo.

**En caso de no ser ninguno de los anteriores (Especificar):**

**Nombre de una persona de contacto en la oficina de informática:** \_\_\_\_\_

**Teléfono directo de la persona de contacto:** \_\_\_\_\_

**Valoración de la web en cuanto a la forma en que se muestra la información urbanística (si es intuitiva, fácil de encontrar y consultar):**

- Muy mala
- Mala
- Regular
- Buena
- Muy Buena

**Valoración de la web en cuanto a la información urbanística que proporciona (si es o no completa):**

- Muy mala
- Mala
- Regular
- Buena
- Muy Buena

**¿Se muestra informe de circunstancias urbanísticas?**

**La información que se muestra es:**

- Muy incompleta
- Incompleta
- Regular
- Completa
- Muy Completa

**¿La información tiene carácter vinculante?**

**En caso afirmativo, anotar la URL:** \_\_\_\_\_



Municipio: **Formentera del Segura** Provincia: Alicante

Datos de contacto: 966792301

**Cuestionario:**

¿El municipio dispone de web institucional en activo?

<http://www.formenteradelsegura.es/>

¿La web municipal dispone de área urbanística para la difusión ordenada y estructurada del planeamiento urbanístico municipal?

<http://www.formenteradelsegura.es/areas-de-trabajo/urbanismo/>

¿Se muestra información sobre la tramitación/aprobación de planes urbanísticos como son fechas de aprobación, fechas de información al público, trámites de participación ciudadanas, etc.?

¿Se muestran los documentos técnicos completos, memorias, normas urbanísticas, planos, etc. en formato pdf o similar?

<http://www.formenteradelsegura.es/areas-de-trabajo/urbanismo/plan-general-de-ordenacion-urbana/>

¿Existe un visor cartográfico de consulta con el planeamiento de todo el municipio digitalizado georreferenciado?

¿La información del visor muestra la última normativa aprobada?

¿Y la normativa anterior?

¿El planeamiento digitalizado y georreferenciado se puede descargar en formato shp, dxf, gml o similar?

**Especificar formato:**

¿Se muestra información centralizada y estructurada sobre tramitación / aprobación de los documentos de gestión, PAI y proyectos de ejecución (proyectos de reparcelación y proyectos de urbanización)?

1. No se muestra ninguna información.

2. Se muestra información alfanumérica tipo fechas de información al público,...

3. Se muestran documentos completos en pdf o similar descargable.

**La información que se muestra en formato digital abarca:**

Solo unos pocos documentos (p.e. los más recientes).

Solo el Plan General.

El Plan General y unos pocos documentos.

Todos los documentos en vigor de aprobación municipal.

Todo el planeamiento en vigor, tanto de aprobación municipal como autonómica.

No se muestra el planeamiento original sino un texto refundido.

**Los medios personales técnicos en cuanto a urbanismo de que dispone el ayuntamiento son:**

Un Arquitecto a tiempo parcial (algunos días por semana).

Un Arquitecto a tiempo completo (todos los días de la semana).

Un equipo de un Arquitecto y un Arquitecto Técnico a tiempo completo.

Un equipo interdisciplinar de varias personas (Arquitectos e Ingenieros) a tiempo completo.

**En caso de no ser ninguno de los anteriores (Especificar):**

**Nombre de una persona de contacto en la oficina de urbanismo:**

Mauricio García Mora

**Teléfono directo de la persona de contacto:**

966792301

**Los medios personales técnicos en cuanto a informática de que dispone el ayuntamiento son:**

- Un Informático a tiempo parcial (algunos días por semana).
- Un Informático a tiempo completo (todos los días de la semana).
- Varios Informáticos, al menos uno a tiempo completo.

**En caso de no ser ninguno de los anteriores (Especificar):**

**Nombre de una persona de contacto en la oficina de informática:** Tomás Mora Cases

**Teléfono directo de la persona de contacto:** 698211912

**Valoración de la web en cuanto a la forma en que se muestra la información urbanística (si es intuitiva, fácil de encontrar y consultar):**

- Muy mala
- Mala
- Regular
- Buena
- Muy Buena

**Valoración de la web en cuanto a la información urbanística que proporciona (si es o no completa):**

- Muy mala
- Mala
- Regular
- Buena
- Muy Buena

**¿Se muestra informe de circunstancias urbanísticas?**

**La información que se muestra es:**

- Muy incompleta
- Incompleta
- Regular
- Completa
- Muy Completa

**¿La información tiene carácter vinculante?**

**En caso afirmativo, anotar la URL:** \_\_\_\_\_

Municipio: **Gaïanes**

Provincia: Alicante

Datos de contacto: 965515130

**Cuestionario:**

¿El municipio dispone de web institucional en activo?

<http://www.gaïanes.es/>

¿La web municipal dispone de área urbanística para la difusión ordenada y estructurada del planeamiento urbanístico municipal?

<http://www.gaïanes.es/el-ayuntamiento/pgou/>

¿Se muestra información sobre la tramitación/aprobación de planes urbanísticos como son fechas de aprobación, fechas de información al público, trámites de participación ciudadanas, etc.?

¿Se muestran los documentos técnicos completos, memorias, normas urbanísticas, planos, etc. en formato pdf o similar?

<http://www.gaïanes.es/el-ayuntamiento/pgou/>

¿Existe un visor cartográfico de consulta con el planeamiento de todo el municipio digitalizado georreferenciado?

¿La información del visor muestra la última normativa aprobada?

¿Y la normativa anterior?

¿El planeamiento digitalizado y georreferenciado se puede descargar en formato shp, dxf, gml o similar?

**Especificar formato:**

¿Se muestra información centralizada y estructurada sobre tramitación / aprobación de los documentos de gestión, PAI y proyectos de ejecución (proyectos de reparcelación y proyectos de urbanización)?

1. No se muestra ninguna información.

2. Se muestra información alfanumérica tipo fechas de información al público,...

3. Se muestran documentos completos en pdf o similar descargable.

**La información que se muestra en formato digital abarca:**

Solo unos pocos documentos (p.e. los más recientes).

Solo el Plan General.

El Plan General y unos pocos documentos.

Todos los documentos en vigor de aprobación municipal.

Todo el planeamiento en vigor, tanto de aprobación municipal como autonómica.

No se muestra el planeamiento original sino un texto refundido.

**Los medios personales técnicos en cuanto a urbanismo de que dispone el ayuntamiento son:**

Un Arquitecto a tiempo parcial (algunos días por semana).

Un Arquitecto a tiempo completo (todos los días de la semana).

Un equipo de un Arquitecto y un Arquitecto Técnico a tiempo completo.

Un equipo interdisciplinar de varias personas (Arquitectos e Ingenieros) a tiempo completo.

**En caso de no ser ninguno de los anteriores (Especificar):**

SERVICIO PRESTADO POR DIPUTACIÓN DE ALICANTE

**Nombre de una persona de contacto en la oficina de urbanismo:** GABRIEL CANTÓ

**Teléfono directo de la persona de contacto:** 966500551

**Los medios personales técnicos en cuanto a informática de que dispone el ayuntamiento son:**

- Un Informático a tiempo parcial (algunos días por semana).
- Un Informático a tiempo completo (todos los días de la semana).
- Varios Informáticos, al menos uno a tiempo completo.

**En caso de no ser ninguno de los anteriores (Especificar):**

SERVICIO PRESTADO POR DIPUTACIÓN

**Nombre de una persona de contacto en la oficina de informática:**

**Teléfono directo de la persona de contacto:**

965988929

**Valoración de la web en cuanto a la forma en que se muestra la información urbanística (si es intuitiva, fácil de encontrar y consultar):**

- Muy mala
- Mala
- Regular
- Buena
- Muy Buena

**Valoración de la web en cuanto a la información urbanística que proporciona (si es o no completa):**

- Muy mala
- Mala
- Regular
- Buena
- Muy Buena

**¿Se muestra informe de circunstancias urbanísticas?**

**La información que se muestra es:**

- Muy incompleta
- Incompleta
- Regular
- Completa
- Muy Completa

**¿La información tiene carácter vinculante?**

**En caso afirmativo, anotar la URL:**

Municipio: **Gata de Gorgos**

Provincia: Alicante

Datos de contacto: 965756089

**Cuestionario:**

¿El municipio dispone de web institucional en activo?

<http://www.gatadegorgos.org/>

¿La web municipal dispone de área urbanística para la difusión ordenada y estructurada del planeamiento urbanístico municipal?

<http://www.gatadegorgos.org/el-ayuntamiento/planeamiento/>

¿Se muestra información sobre la tramitación/aprobación de planes urbanísticos como son fechas de aprobación, fechas de información al público, trámites de participación ciudadanas, etc.?

¿Se muestran los documentos técnicos completos, memorias, normas urbanísticas, planos, etc. en formato pdf o similar?

¿Existe un visor cartográfico de consulta con el planeamiento de todo el municipio digitalizado georreferenciado?

¿La información del visor muestra la última normativa aprobada?

¿Y la normativa anterior?

¿El planeamiento digitalizado y georreferenciado se puede descargar en formato shp, dxf, gml o similar?

**Especificar formato:**

¿Se muestra información centralizada y estructurada sobre tramitación / aprobación de los documentos de gestión, PAI y proyectos de ejecución (proyectos de reparcelación y proyectos de urbanización)?

1. No se muestra ninguna información.

2. Se muestra información alfanumérica tipo fechas de información al público,...

3. Se muestran documentos completos en pdf o similar descargable.

**La información que se muestra en formato digital abarca:**

Solo unos pocos documentos (p.e. los más recientes).

Solo el Plan General.

El Plan General y unos pocos documentos.

Todos los documentos en vigor de aprobación municipal.

Todo el planeamiento en vigor, tanto de aprobación municipal como autonómica.

No se muestra el planeamiento original sino un texto refundido.

**Los medios personales técnicos en cuanto a urbanismo de que dispone el ayuntamiento son:**

Un Arquitecto a tiempo parcial (algunos días por semana).

Un Arquitecto a tiempo completo (todos los días de la semana).

Un equipo de un Arquitecto y un Arquitecto Técnico a tiempo completo.

Un equipo interdisciplinar de varias personas (Arquitectos e Ingenieros) a tiempo completo.

**En caso de no ser ninguno de los anteriores (Especificar):**

**Nombre de una persona de contacto en la oficina de urbanismo:**

**Teléfono directo de la persona de contacto:**

**Los medios personales técnicos en cuanto a informática de que dispone el ayuntamiento son:**

- Un Informático a tiempo parcial (algunos días por semana).
- Un Informático a tiempo completo (todos los días de la semana).
- Varios Informáticos, al menos uno a tiempo completo.

**En caso de no ser ninguno de los anteriores (Especificar):**

**Nombre de una persona de contacto en la oficina de informática:** \_\_\_\_\_

**Teléfono directo de la persona de contacto:** \_\_\_\_\_

**Valoración de la web en cuanto a la forma en que se muestra la información urbanística (si es intuitiva, fácil de encontrar y consultar):**

- Muy mala
- Mala
- Regular
- Buena
- Muy Buena

**Valoración de la web en cuanto a la información urbanística que proporciona (si es o no completa):**

- Muy mala
- Mala
- Regular
- Buena
- Muy Buena

**¿Se muestra informe de circunstancias urbanísticas?**

**La información que se muestra es:**

- Muy incompleta
- Incompleta
- Regular
- Completa
- Muy Completa

**¿La información tiene carácter vinculante?**

**En caso afirmativo, anotar la URL:** \_\_\_\_\_

**Incidencias y notas:**

Fecha	Tipo	Descripcion
20/05/2021	Nota	URBANISMO  Se encuentra area urbanistica, pero esta en construcción. No se encuentran documentos de información turísticas

Municipio: **Gorga**

Provincia: Alicante

Datos de contacto: 965511001

**Cuestionario:**

¿El municipio dispone de web institucional en activo?

<http://www.gorga.es/el-ayuntamiento/>

¿La web municipal dispone de área urbanística para la difusión ordenada y estructurada del planeamiento urbanístico municipal?

<http://www.gorga.es/el-ayuntamiento/pgou/>

¿Se muestra información sobre la tramitación/aprobación de planes urbanísticos como son fechas de aprobación, fechas de información al público, trámites de participación ciudadanas, etc.?

¿Se muestran los documentos técnicos completos, memorias, normas urbanísticas, planos, etc. en formato pdf o similar?

¿Existe un visor cartográfico de consulta con el planeamiento de todo el municipio digitalizado georreferenciado?

¿La información del visor muestra la última normativa aprobada?

¿Y la normativa anterior?

¿El planeamiento digitalizado y georreferenciado se puede descargar en formato shp, dxf, gml o similar?

**Especificar formato:**

¿Se muestra información centralizada y estructurada sobre tramitación / aprobación de los documentos de gestión, PAI y proyectos de ejecución (proyectos de reparcelación y proyectos de urbanización)?

1. No se muestra ninguna información.

2. Se muestra información alfanumérica tipo fechas de información al público,...

3. Se muestran documentos completos en pdf o similar descargable.

**La información que se muestra en formato digital abarca:**

Solo unos pocos documentos (p.e. los más recientes).

Solo el Plan General.

El Plan General y unos pocos documentos.

Todos los documentos en vigor de aprobación municipal.

Todo el planeamiento en vigor, tanto de aprobación municipal como autonómica.

No se muestra el planeamiento original sino un texto refundido.

**Los medios personales técnicos en cuanto a urbanismo de que dispone el ayuntamiento son:**

Un Arquitecto a tiempo parcial (algunos días por semana).

Un Arquitecto a tiempo completo (todos los días de la semana).

Un equipo de un Arquitecto y un Arquitecto Técnico a tiempo completo.

Un equipo interdisciplinar de varias personas (Arquitectos e Ingenieros) a tiempo completo.

**En caso de no ser ninguno de los anteriores (Especificar):**

PRESTA EL SERVICIO LA DIPUTACIÓN DE ALICANTE

**Nombre de una persona de contacto en la oficina de urbanismo:**

ERICA ARACIL

**Teléfono directo de la persona de contacto:**

965511001

**Los medios personales técnicos en cuanto a informática de que dispone el ayuntamiento son:**

- Un Informático a tiempo parcial (algunos días por semana).
- Un Informático a tiempo completo (todos los días de la semana).
- Varios Informáticos, al menos uno a tiempo completo.

**En caso de no ser ninguno de los anteriores (Especificar):**

PRESTA EL SERVICIO LA DIPUTACIÓN ALICANTE

**Nombre de una persona de contacto en la oficina de informática:** \_\_\_\_\_

**Teléfono directo de la persona de contacto:** \_\_\_\_\_

**Valoración de la web en cuanto a la forma en que se muestra la información urbanística (si es intuitiva, fácil de encontrar y consultar):**

- Muy mala
- Mala
- Regular
- Buena
- Muy Buena

**Valoración de la web en cuanto a la información urbanística que proporciona (si es o no completa):**

- Muy mala
- Mala
- Regular
- Buena
- Muy Buena

**¿Se muestra informe de circunstancias urbanísticas?**

**La información que se muestra es:**

- Muy incompleta
- Incompleta
- Regular
- Completa
- Muy Completa

**¿La información tiene carácter vinculante?**

**En caso afirmativo, anotar la URL:** \_\_\_\_\_



Municipio: **Granja de Rocamora**

Provincia: Alicante

Datos de contacto: 965360401

**Cuestionario:**

¿El municipio dispone de web institucional en activo?

<http://www.granjaderocamora.es/>

¿La web municipal dispone de área urbanística para la difusión ordenada y estructurada del planeamiento urbanístico municipal?

<http://www.granjaderocamora.es/el-ayuntamiento/urbanismo/>

¿Se muestra información sobre la tramitación/aprobación de planes urbanísticos como son fechas de aprobación, fechas de información al público, trámites de participación ciudadanas, etc.?

¿Se muestran los documentos técnicos completos, memorias, normas urbanísticas, planos, etc. en formato pdf o similar?

¿Existe un visor cartográfico de consulta con el planeamiento de todo el municipio digitalizado georreferenciado?

¿La información del visor muestra la última normativa aprobada?

¿Y la normativa anterior?

¿El planeamiento digitalizado y georreferenciado se puede descargar en formato shp, dxf, gml o similar?

**Especificar formato:**

¿Se muestra información centralizada y estructurada sobre tramitación / aprobación de los documentos de gestión, PAI y proyectos de ejecución (proyectos de reparcelación y proyectos de urbanización)?

1. No se muestra ninguna información.

2. Se muestra información alfanumérica tipo fechas de información al público,...

3. Se muestran documentos completos en pdf o similar descargable.

**La información que se muestra en formato digital abarca:**

Solo unos pocos documentos (p.e. los más recientes).

Solo el Plan General.

El Plan General y unos pocos documentos.

Todos los documentos en vigor de aprobación municipal.

Todo el planeamiento en vigor, tanto de aprobación municipal como autonómica.

No se muestra el planeamiento original sino un texto refundido.

**Los medios personales técnicos en cuanto a urbanismo de que dispone el ayuntamiento son:**

Un Arquitecto a tiempo parcial (algunos días por semana).

Un Arquitecto a tiempo completo (todos los días de la semana).

Un equipo de un Arquitecto y un Arquitecto Técnico a tiempo completo.

Un equipo interdisciplinar de varias personas (Arquitectos e Ingenieros) a tiempo completo.

**En caso de no ser ninguno de los anteriores (Especificar):**

**Nombre de una persona de contacto en la oficina de urbanismo:**

**Teléfono directo de la persona de contacto:**

**Los medios personales técnicos en cuanto a informática de que dispone el ayuntamiento son:**

- Un Informático a tiempo parcial (algunos días por semana).
- Un Informático a tiempo completo (todos los días de la semana).
- Varios Informáticos, al menos uno a tiempo completo.

**En caso de no ser ninguno de los anteriores (Especificar):**

**Nombre de una persona de contacto en la oficina de informática:** \_\_\_\_\_

**Teléfono directo de la persona de contacto:** \_\_\_\_\_

**Valoración de la web en cuanto a la forma en que se muestra la información urbanística (si es intuitiva, fácil de encontrar y consultar):**

- Muy mala
- Mala
- Regular
- Buena
- Muy Buena

**Valoración de la web en cuanto a la información urbanística que proporciona (si es o no completa):**

- Muy mala
- Mala
- Regular
- Buena
- Muy Buena

**¿Se muestra informe de circunstancias urbanísticas?**

**La información que se muestra es:**

- Muy incompleta
- Incompleta
- Regular
- Completa
- Muy Completa

**¿La información tiene carácter vinculante?**

**En caso afirmativo, anotar la URL:** \_\_\_\_\_

**Incidencias y notas:**

Fecha	Tipo	Descripcion
	Nota	Urbanismo Se encuentra apartado de área urbanística pero esta vacía.

Municipio: **Guardamar del Segura**

Provincia: Alicante

Datos de contacto: 965729014

**Cuestionario:**

¿El municipio dispone de web institucional en activo?

<http://www.guardamardelsegura.es/>

¿La web municipal dispone de área urbanística para la difusión ordenada y estructurada del planeamiento urbanístico municipal?

<http://www.guardamardelsegura.es/urbanismo-y-obras-publicas/>

¿Se muestra información sobre la tramitación/aprobación de planes urbanísticos como son fechas de aprobación, fechas de información al público, trámites de participación ciudadanas, etc.?

¿Se muestran los documentos técnicos completos, memorias, normas urbanísticas, planos, etc. en formato pdf o similar?

<http://www.guardamardelsegura.es/plan-general-3/>

¿Existe un visor cartográfico de consulta con el planeamiento de todo el municipio digitalizado georreferenciado?

¿La información del visor muestra la última normativa aprobada?

¿Y la normativa anterior?

¿El planeamiento digitalizado y georreferenciado se puede descargar en formato shp, dxf, gml o similar?

**Especificar formato:**

¿Se muestra información centralizada y estructurada sobre tramitación / aprobación de los documentos de gestión, PAI y proyectos de ejecución (proyectos de reparcelación y proyectos de urbanización)?

1. No se muestra ninguna información.

2. Se muestra información alfanumérica tipo fechas de información al público,...

3. Se muestran documentos completos en pdf o similar descargable.

**La información que se muestra en formato digital abarca:**

Solo unos pocos documentos (p.e. los más recientes).

Solo el Plan General.

El Plan General y unos pocos documentos.

Todos los documentos en vigor de aprobación municipal.

Todo el planeamiento en vigor, tanto de aprobación municipal como autonómica.

No se muestra el planeamiento original sino un texto refundido.

**Los medios personales técnicos en cuanto a urbanismo de que dispone el ayuntamiento son:**

Un Arquitecto a tiempo parcial (algunos días por semana).

Un Arquitecto a tiempo completo (todos los días de la semana).

Un equipo de un Arquitecto y un Arquitecto Técnico a tiempo completo.

Un equipo interdisciplinar de varias personas (Arquitectos e Ingenieros) a tiempo completo.

**En caso de no ser ninguno de los anteriores (Especificar):**

**Nombre de una persona de contacto en la oficina de urbanismo:**

**Teléfono directo de la persona de contacto:**

**Los medios personales técnicos en cuanto a informática de que dispone el ayuntamiento son:**

- Un Informático a tiempo parcial (algunos días por semana).
- Un Informático a tiempo completo (todos los días de la semana).
- Varios Informáticos, al menos uno a tiempo completo.

**En caso de no ser ninguno de los anteriores (Especificar):**

**Nombre de una persona de contacto en la oficina de informática:** \_\_\_\_\_

**Teléfono directo de la persona de contacto:** \_\_\_\_\_

**Valoración de la web en cuanto a la forma en que se muestra la información urbanística (si es intuitiva, fácil de encontrar y consultar):**

- Muy mala
- Mala
- Regular
- Buena
- Muy Buena

**Valoración de la web en cuanto a la información urbanística que proporciona (si es o no completa):**

- Muy mala
- Mala
- Regular
- Buena
- Muy Buena

**¿Se muestra informe de circunstancias urbanísticas?**

**La información que se muestra es:**

- Muy incompleta
- Incompleta
- Regular
- Completa
- Muy Completa

**¿La información tiene carácter vinculante?**

**En caso afirmativo, anotar la URL:** \_\_\_\_\_

Municipio: **Hondón de los Frailes**

Provincia: Alicante

Datos de contacto: 965482001

**Cuestionario:**

¿El municipio dispone de web institucional en activo?

<http://www.hondondelosfrailes.es/>

¿La web municipal dispone de área urbanística para la difusión ordenada y estructurada del planeamiento urbanístico municipal?

<http://www.hondondelosfrailes.es/el-ayuntamiento/plan-general-estructural-de-hondon-de-los-frailes/>

¿Se muestra información sobre la tramitación/aprobación de planes urbanísticos como son fechas de aprobación, fechas de información al público, trámites de participación ciudadanas, etc.?

¿Se muestran los documentos técnicos completos, memorias, normas urbanísticas, planos, etc. en formato pdf o similar?

¿Existe un visor cartográfico de consulta con el planeamiento de todo el municipio digitalizado georreferenciado?

¿La información del visor muestra la última normativa aprobada?

¿Y la normativa anterior?

¿El planeamiento digitalizado y georreferenciado se puede descargar en formato shp, dxf, gml o similar?

**Especificar formato:**

¿Se muestra información centralizada y estructurada sobre tramitación / aprobación de los documentos de gestión, PAI y proyectos de ejecución (proyectos de reparcelación y proyectos de urbanización)?

1. No se muestra ninguna información.

2. Se muestra información alfanumérica tipo fechas de información al público,...

3. Se muestran documentos completos en pdf o similar descargable.

**La información que se muestra en formato digital abarca:**

Solo unos pocos documentos (p.e. los más recientes).

Solo el Plan General.

El Plan General y unos pocos documentos.

Todos los documentos en vigor de aprobación municipal.

Todo el planeamiento en vigor, tanto de aprobación municipal como autonómica.

No se muestra el planeamiento original sino un texto refundido.

**Los medios personales técnicos en cuanto a urbanismo de que dispone el ayuntamiento son:**

Un Arquitecto a tiempo parcial (algunos días por semana).

Un Arquitecto a tiempo completo (todos los días de la semana).

Un equipo de un Arquitecto y un Arquitecto Técnico a tiempo completo.

Un equipo interdisciplinar de varias personas (Arquitectos e Ingenieros) a tiempo completo.

**En caso de no ser ninguno de los anteriores (Especificar):**

**Nombre de una persona de contacto en la oficina de urbanismo:**

**Teléfono directo de la persona de contacto:**

**Los medios personales técnicos en cuanto a informática de que dispone el ayuntamiento son:**

- Un Informático a tiempo parcial (algunos días por semana).
- Un Informático a tiempo completo (todos los días de la semana).
- Varios Informáticos, al menos uno a tiempo completo.

**En caso de no ser ninguno de los anteriores (Especificar):**

**Nombre de una persona de contacto en la oficina de informática:** \_\_\_\_\_

**Teléfono directo de la persona de contacto:** \_\_\_\_\_

**Valoración de la web en cuanto a la forma en que se muestra la información urbanística (si es intuitiva, fácil de encontrar y consultar):**

- Muy mala
- Mala
- Regular
- Buena
- Muy Buena

**Valoración de la web en cuanto a la información urbanística que proporciona (si es o no completa):**

- Muy mala
- Mala
- Regular
- Buena
- Muy Buena

**¿Se muestra informe de circunstancias urbanísticas?**

**La información que se muestra es:**

- Muy incompleta
- Incompleta
- Regular
- Completa
- Muy Completa

**¿La información tiene carácter vinculante?**

**En caso afirmativo, anotar la URL:** \_\_\_\_\_

Municipio: Ibi

Provincia: Alicante

Datos de contacto: 965552450

**Cuestionario:**

¿El municipio dispone de web institucional en activo?

<http://www.ibi.es/>

¿La web municipal dispone de área urbanística para la difusión ordenada y estructurada del planeamiento urbanístico municipal?

<https://www.ibi.es/es/ciudadania/urbanismo/urbanismo-1>

¿Se muestra información sobre la tramitación/aprobación de planes urbanísticos como son fechas de aprobación, fechas de información al público, trámites de participación ciudadanas, etc.?

¿Se muestran los documentos técnicos completos, memorias, normas urbanísticas, planos, etc. en formato pdf o similar?

<https://www.ibi.es/es/ciudadania/urbanismo/urbanismo-1>

¿Existe un visor cartográfico de consulta con el planeamiento de todo el municipio digitalizado georreferenciado?

¿La información del visor muestra la última normativa aprobada?

¿Y la normativa anterior?

¿El planeamiento digitalizado y georreferenciado se puede descargar en formato shp, dxf, gml o similar?

**Especificar formato:**

¿Se muestra información centralizada y estructurada sobre tramitación / aprobación de los documentos de gestión, PAI y proyectos de ejecución (proyectos de reparcelación y proyectos de urbanización)?

1. No se muestra ninguna información.

2. Se muestra información alfanumérica tipo fechas de información al público,...

3. Se muestran documentos completos en pdf o similar descargable.

**La información que se muestra en formato digital abarca:**

Solo unos pocos documentos (p.e. los más recientes).

Solo el Plan General.

El Plan General y unos pocos documentos.

Todos los documentos en vigor de aprobación municipal.

Todo el planeamiento en vigor, tanto de aprobación municipal como autonómica.

No se muestra el planeamiento original sino un texto refundido.

**Los medios personales técnicos en cuanto a urbanismo de que dispone el ayuntamiento son:**

Un Arquitecto a tiempo parcial (algunos días por semana).

Un Arquitecto a tiempo completo (todos los días de la semana).

Un equipo de un Arquitecto y un Arquitecto Técnico a tiempo completo.

Un equipo interdisciplinar de varias personas (Arquitectos e Ingenieros) a tiempo completo.

**En caso de no ser ninguno de los anteriores (Especificar):**

**Nombre de una persona de contacto en la oficina de urbanismo:**

Elisabeth Seco García

**Teléfono directo de la persona de contacto:**

965552450 ext. 201

**Los medios personales técnicos en cuanto a informática de que dispone el ayuntamiento son:**

- Un Informático a tiempo parcial (algunos días por semana).
- Un Informático a tiempo completo (todos los días de la semana).
- Varios Informáticos, al menos uno a tiempo completo.

**En caso de no ser ninguno de los anteriores (Especificar):**

**Nombre de una persona de contacto en la oficina de informática:** Felix Canales

**Teléfono directo de la persona de contacto:** 965552450 ext. 161

**Valoración de la web en cuanto a la forma en que se muestra la información urbanística (si es intuitiva, fácil de encontrar y consultar):**

- Muy mala
- Mala
- Regular
- Buena
- Muy Buena

**Valoración de la web en cuanto a la información urbanística que proporciona (si es o no completa):**

- Muy mala
- Mala
- Regular
- Buena
- Muy Buena

**¿Se muestra informe de circunstancias urbanísticas?**

**La información que se muestra es:**

- Muy incompleta
- Incompleta
- Regular
- Completa
- Muy Completa

**¿La información tiene carácter vinculante?**

**En caso afirmativo, anotar la URL:**



Municipio: **Jacarilla**

Provincia: Alicante

Datos de contacto: 965350375

**Cuestionario:**

¿El municipio dispone de web institucional en activo?

<http://www.jacarilla.es/>

¿La web municipal dispone de área urbanística para la difusión ordenada y estructurada del planeamiento urbanístico municipal?

<http://www.jacarilla.es/el-ayuntamiento/urbanismo/>

¿Se muestra información sobre la tramitación/aprobación de planes urbanísticos como son fechas de aprobación, fechas de información al público, trámites de participación ciudadanas, etc.?

¿Se muestran los documentos técnicos completos, memorias, normas urbanísticas, planos, etc. en formato pdf o similar?

<http://www.jacarilla.es/el-ayuntamiento/urbanismo/>

¿Existe un visor cartográfico de consulta con el planeamiento de todo el municipio digitalizado georreferenciado?

¿La información del visor muestra la última normativa aprobada?

¿Y la normativa anterior?

¿El planeamiento digitalizado y georreferenciado se puede descargar en formato shp, dxf, gml o similar?

**Especificar formato:**

¿Se muestra información centralizada y estructurada sobre tramitación / aprobación de los documentos de gestión, PAI y proyectos de ejecución (proyectos de reparcelación y proyectos de urbanización)?

1. No se muestra ninguna información.

2. Se muestra información alfanumérica tipo fechas de información al público,...

3. Se muestran documentos completos en pdf o similar descargable.

**La información que se muestra en formato digital abarca:**

Solo unos pocos documentos (p.e. los más recientes).

Solo el Plan General.

El Plan General y unos pocos documentos.

Todos los documentos en vigor de aprobación municipal.

Todo el planeamiento en vigor, tanto de aprobación municipal como autonómica.

No se muestra el planeamiento original sino un texto refundido.

**Los medios personales técnicos en cuanto a urbanismo de que dispone el ayuntamiento son:**

Un Arquitecto a tiempo parcial (algunos días por semana).

Un Arquitecto a tiempo completo (todos los días de la semana).

Un equipo de un Arquitecto y un Arquitecto Técnico a tiempo completo.

Un equipo interdisciplinar de varias personas (Arquitectos e Ingenieros) a tiempo completo.

**En caso de no ser ninguno de los anteriores (Especificar):**

**Nombre de una persona de contacto en la oficina de urbanismo:**

**Teléfono directo de la persona de contacto:**

**Los medios personales técnicos en cuanto a informática de que dispone el ayuntamiento son:**

- Un Informático a tiempo parcial (algunos días por semana).
- Un Informático a tiempo completo (todos los días de la semana).
- Varios Informáticos, al menos uno a tiempo completo.

**En caso de no ser ninguno de los anteriores (Especificar):**

**Nombre de una persona de contacto en la oficina de informática:** \_\_\_\_\_

**Teléfono directo de la persona de contacto:** \_\_\_\_\_

**Valoración de la web en cuanto a la forma en que se muestra la información urbanística (si es intuitiva, fácil de encontrar y consultar):**

- Muy mala
- Mala
- Regular
- Buena
- Muy Buena

**Valoración de la web en cuanto a la información urbanística que proporciona (si es o no completa):**

- Muy mala
- Mala
- Regular
- Buena
- Muy Buena

**¿Se muestra informe de circunstancias urbanísticas?**

**La información que se muestra es:**

- Muy incompleta
- Incompleta
- Regular
- Completa
- Muy Completa

**¿La información tiene carácter vinculante?**

**En caso afirmativo, anotar la URL:** \_\_\_\_\_

Municipio: **Jávea/Xàbia**

Provincia: Alicante

Datos de contacto: 965790500

**Cuestionario:**

¿El municipio dispone de web institucional en activo?

<http://www.ajxabia.com/>

¿La web municipal dispone de área urbanística para la difusión ordenada y estructurada del planeamiento urbanístico municipal?

<https://xabia.sedelectronica.es/transparency/fcfa421c-24d4-4865-8f58-3ea515cd827e/>

¿Se muestra información sobre la tramitación/aprobación de planes urbanísticos como son fechas de aprobación, fechas de información al público, trámites de participación ciudadanas, etc.?

¿Se muestran los documentos técnicos completos, memorias, normas urbanísticas, planos, etc. en formato pdf o similar?

<https://xabia.sedelectronica.es/transparency/fcfa421c-24d4-4865-8f58-3ea515cd827e/>

¿Existe un visor cartográfico de consulta con el planeamiento de todo el municipio digitalizado georreferenciado?

¿La información del visor muestra la última normativa aprobada?

¿Y la normativa anterior?

¿El planeamiento digitalizado y georreferenciado se puede descargar en formato shp, dxf, gml o similar?

**Especificar formato:**

¿Se muestra información centralizada y estructurada sobre tramitación / aprobación de los documentos de gestión, PAI y proyectos de ejecución (proyectos de reparcelación y proyectos de urbanización)?

1. No se muestra ninguna información.

2. Se muestra información alfanumérica tipo fechas de información al público,...

3. Se muestran documentos completos en pdf o similar descargable.

**La información que se muestra en formato digital abarca:**

Solo unos pocos documentos (p.e. los más recientes).

Solo el Plan General.

El Plan General y unos pocos documentos.

Todos los documentos en vigor de aprobación municipal.

Todo el planeamiento en vigor, tanto de aprobación municipal como autonómica.

No se muestra el planeamiento original sino un texto refundido.

**Los medios personales técnicos en cuanto a urbanismo de que dispone el ayuntamiento son:**

Un Arquitecto a tiempo parcial (algunos días por semana).

Un Arquitecto a tiempo completo (todos los días de la semana).

Un equipo de un Arquitecto y un Arquitecto Técnico a tiempo completo.

Un equipo interdisciplinar de varias personas (Arquitectos e Ingenieros) a tiempo completo.

**En caso de no ser ninguno de los anteriores (Especificar):**

**Nombre de una persona de contacto en la oficina de urbanismo:**

D. Enric Morera Esteve

**Teléfono directo de la persona de contacto:**

Ext. 3232

**Los medios personales técnicos en cuanto a informática de que dispone el ayuntamiento son:**

- Un Informático a tiempo parcial (algunos días por semana).
- Un Informático a tiempo completo (todos los días de la semana).
- Varios Informáticos, al menos uno a tiempo completo.

**En caso de no ser ninguno de los anteriores (Especificar):**

**Nombre de una persona de contacto en la oficina de informática:** D. Fernando Rodrigo Tarín

**Teléfono directo de la persona de contacto:** Ext. 3042

**Valoración de la web en cuanto a la forma en que se muestra la información urbanística (si es intuitiva, fácil de encontrar y consultar):**

- Muy mala
- Mala
- Regular
- Buena
- Muy Buena

**Valoración de la web en cuanto a la información urbanística que proporciona (si es o no completa):**

- Muy mala
- Mala
- Regular
- Buena
- Muy Buena

**¿Se muestra informe de circunstancias urbanísticas?**

**La información que se muestra es:**

- Muy incompleta
- Incompleta
- Regular
- Completa
- Muy Completa

**¿La información tiene carácter vinculante?**

**En caso afirmativo, anotar la URL:** \_\_\_\_\_

Municipio: **Jijona/Xixona**

Provincia: Alicante

Datos de contacto: 965610300

**Cuestionario:**

¿El municipio dispone de web institucional en activo?

<http://www.xixona.es/>

¿La web municipal dispone de área urbanística para la difusión ordenada y estructurada del planeamiento urbanístico municipal?

<http://www.xixona.es/es-ES/Ayuntamientos/Urbanismo>

¿Se muestra información sobre la tramitación/aprobación de planes urbanísticos como son fechas de aprobación, fechas de información al público, trámites de participación ciudadanas, etc.?

¿Se muestran los documentos técnicos completos, memorias, normas urbanísticas, planos, etc. en formato pdf o similar?

<http://www.xixona.es/es-ES/Ayuntamientos/Urbanismo>

¿Existe un visor cartográfico de consulta con el planeamiento de todo el municipio digitalizado georreferenciado?

¿La información del visor muestra la última normativa aprobada?

¿Y la normativa anterior?

¿El planeamiento digitalizado y georreferenciado se puede descargar en formato shp, dxf, gml o similar?

**Especificar formato:**

¿Se muestra información centralizada y estructurada sobre tramitación / aprobación de los documentos de gestión, PAI y proyectos de ejecución (proyectos de reparcelación y proyectos de urbanización)?

1. No se muestra ninguna información.

2. Se muestra información alfanumérica tipo fechas de información al público,...

3. Se muestran documentos completos en pdf o similar descargable.

**La información que se muestra en formato digital abarca:**

Solo unos pocos documentos (p.e. los más recientes).

Solo el Plan General.

El Plan General y unos pocos documentos.

Todos los documentos en vigor de aprobación municipal.

Todo el planeamiento en vigor, tanto de aprobación municipal como autonómica.

No se muestra el planeamiento original sino un texto refundido.

**Los medios personales técnicos en cuanto a urbanismo de que dispone el ayuntamiento son:**

Un Arquitecto a tiempo parcial (algunos días por semana).

Un Arquitecto a tiempo completo (todos los días de la semana).

Un equipo de un Arquitecto y un Arquitecto Técnico a tiempo completo.

Un equipo interdisciplinar de varias personas (Arquitectos e Ingenieros) a tiempo completo.

**En caso de no ser ninguno de los anteriores (Especificar):**

**Nombre de una persona de contacto en la oficina de urbanismo:**

ANGEL VAILLO OLIVERAS

**Teléfono directo de la persona de contacto:**

965610300 EXT 301

**Los medios personales técnicos en cuanto a informática de que dispone el ayuntamiento son:**

- Un Informático a tiempo parcial (algunos días por semana).
- Un Informático a tiempo completo (todos los días de la semana).
- Varios Informáticos, al menos uno a tiempo completo.

**En caso de no ser ninguno de los anteriores (Especificar):**

**Nombre de una persona de contacto en la oficina de informática:** XIMO CASTANYER

**Teléfono directo de la persona de contacto:** 965610300 EXT 312

**Valoración de la web en cuanto a la forma en que se muestra la información urbanística (si es intuitiva, fácil de encontrar y consultar):**

- Muy mala
- Mala
- Regular
- Buena
- Muy Buena

**Valoración de la web en cuanto a la información urbanística que proporciona (si es o no completa):**

- Muy mala
- Mala
- Regular
- Buena
- Muy Buena

**¿Se muestra informe de circunstancias urbanísticas?**

**La información que se muestra es:**

- Muy incompleta
- Incompleta
- Regular
- Completa
- Muy Completa

**¿La información tiene carácter vinculante?**

**En caso afirmativo, anotar la URL:**

Municipio: **Llíber**

Provincia: Alicante

Datos de contacto: 965730509

**Cuestionario:**

¿El municipio dispone de web institucional en activo?

<https://www.lliber.org/es/>

¿La web municipal dispone de área urbanística para la difusión ordenada y estructurada del planeamiento urbanístico municipal?

¿Se muestra información sobre la tramitación/aprobación de planes urbanísticos como son fechas de aprobación, fechas de información al público, trámites de participación ciudadanas, etc.?

¿Se muestran los documentos técnicos completos, memorias, normas urbanísticas, planos, etc. en formato pdf o similar?

¿Existe un visor cartográfico de consulta con el planeamiento de todo el municipio digitalizado georreferenciado?

¿La información del visor muestra la última normativa aprobada?

¿Y la normativa anterior?

¿El planeamiento digitalizado y georreferenciado se puede descargar en formato shp, dxf, gml o similar?

**Especificar formato:**

¿Se muestra información centralizada y estructurada sobre tramitación / aprobación de los documentos de gestión, PAI y proyectos de ejecución (proyectos de reparcelación y proyectos de urbanización)?

1. No se muestra ninguna información.

2. Se muestra información alfanumérica tipo fechas de información al público,...

3. Se muestran documentos completos en pdf o similar descargable.

**La información que se muestra en formato digital abarca:**

Solo unos pocos documentos (p.e. los más recientes).

Solo el Plan General.

El Plan General y unos pocos documentos.

Todos los documentos en vigor de aprobación municipal.

Todo el planeamiento en vigor, tanto de aprobación municipal como autonómica.

No se muestra el planeamiento original sino un texto refundido.

**Los medios personales técnicos en cuanto a urbanismo de que dispone el ayuntamiento son:**

Un Arquitecto a tiempo parcial (algunos días por semana).

Un Arquitecto a tiempo completo (todos los días de la semana).

Un equipo de un Arquitecto y un Arquitecto Técnico a tiempo completo.

Un equipo interdisciplinar de varias personas (Arquitectos e Ingenieros) a tiempo completo.

**En caso de no ser ninguno de los anteriores (Especificar):**

Arquitecto y Arquitecto técnico a tiempo parcial

**Nombre de una persona de contacto en la oficina de urbanismo:**

Salvador Ivars Pérez (abogado)

**Teléfono directo de la persona de contacto:**

699240357

**Los medios personales técnicos en cuanto a informática de que dispone el ayuntamiento son:**

- Un Informático a tiempo parcial (algunos días por semana).
- Un Informático a tiempo completo (todos los días de la semana).
- Varios Informáticos, al menos uno a tiempo completo.

**En caso de no ser ninguno de los anteriores (Especificar):**

**Nombre de una persona de contacto en la oficina de informática:** Santi Ferrer

**Teléfono directo de la persona de contacto:** 606214813

**Valoración de la web en cuanto a la forma en que se muestra la información urbanística (si es intuitiva, fácil de encontrar y consultar):**

- Muy mala
- Mala
- Regular
- Buena
- Muy Buena

**Valoración de la web en cuanto a la información urbanística que proporciona (si es o no completa):**

- Muy mala
- Mala
- Regular
- Buena
- Muy Buena

**¿Se muestra informe de circunstancias urbanísticas?**

**La información que se muestra es:**

- Muy incompleta
- Incompleta
- Regular
- Completa
- Muy Completa

**¿La información tiene carácter vinculante?**

**En caso afirmativo, anotar la URL:** \_\_\_\_\_

**Incidencias y notas:**

Fecha	Tipo	Descripcion
21/05/2021	Nota	Urbanismo No se encuentra informacion Urbanistica



Municipio: **Lorcha/Orxa, I'**

Provincia: Alicante

Datos de contacto: 966511064

**Cuestionario:**

¿El municipio dispone de web institucional en activo?

<https://www.lorcha.es/>

¿La web municipal dispone de área urbanística para la difusión ordenada y estructurada del planeamiento urbanístico municipal?

¿Se muestra información sobre la tramitación/aprobación de planes urbanísticos como son fechas de aprobación, fechas de información al público, trámites de participación ciudadanas, etc.?

¿Se muestran los documentos técnicos completos, memorias, normas urbanísticas, planos, etc. en formato pdf o similar?

<https://lorcha.sedelectronica.es/transparency/fd4813f1-3729-4ced-a71c-affe6de7068f/>

¿Existe un visor cartográfico de consulta con el planeamiento de todo el municipio digitalizado georreferenciado?

¿La información del visor muestra la última normativa aprobada?

¿Y la normativa anterior?

¿El planeamiento digitalizado y georreferenciado se puede descargar en formato shp, dxf, gml o similar?

**Especificar formato:**

¿Se muestra información centralizada y estructurada sobre tramitación / aprobación de los documentos de gestión, PAI y proyectos de ejecución (proyectos de reparcelación y proyectos de urbanización)?

1. No se muestra ninguna información.

2. Se muestra información alfanumérica tipo fechas de información al público,...

3. Se muestran documentos completos en pdf o similar descargable.

**La información que se muestra en formato digital abarca:**

Solo unos pocos documentos (p.e. los más recientes).

Solo el Plan General.

El Plan General y unos pocos documentos.

Todos los documentos en vigor de aprobación municipal.

Todo el planeamiento en vigor, tanto de aprobación municipal como autonómica.

No se muestra el planeamiento original sino un texto refundido.

**Los medios personales técnicos en cuanto a urbanismo de que dispone el ayuntamiento son:**

Un Arquitecto a tiempo parcial (algunos días por semana).

Un Arquitecto a tiempo completo (todos los días de la semana).

Un equipo de un Arquitecto y un Arquitecto Técnico a tiempo completo.

Un equipo interdisciplinar de varias personas (Arquitectos e Ingenieros) a tiempo completo.

**En caso de no ser ninguno de los anteriores (Especificar):**

**Nombre de una persona de contacto en la oficina de urbanismo:**

VICENTE AGUT CERVERA

**Teléfono directo de la persona de contacto:**

966511064

**Los medios personales técnicos en cuanto a informática de que dispone el ayuntamiento son:**

- Un Informático a tiempo parcial (algunos días por semana).
- Un Informático a tiempo completo (todos los días de la semana).
- Varios Informáticos, al menos uno a tiempo completo.

**En caso de no ser ninguno de los anteriores (Especificar):**

Informáticos de la Diputación de Alicante

**Nombre de una persona de contacto en la oficina de informática:** \_\_\_\_\_

**Teléfono directo de la persona de contacto:** \_\_\_\_\_

**Valoración de la web en cuanto a la forma en que se muestra la información urbanística (si es intuitiva, fácil de encontrar y consultar):**

- Muy mala
- Mala
- Regular
- Buena
- Muy Buena

**Valoración de la web en cuanto a la información urbanística que proporciona (si es o no completa):**

- Muy mala
- Mala
- Regular
- Buena
- Muy Buena

**¿Se muestra informe de circunstancias urbanísticas?**

**La información que se muestra es:**

- Muy incompleta
- Incompleta
- Regular
- Completa
- Muy Completa

**¿La información tiene carácter vinculante?**

**En caso afirmativo, anotar la URL:** \_\_\_\_\_

Municipio: **Millena**

Provincia: Alicante

Datos de contacto: 965511072

**Cuestionario:**

¿El municipio dispone de web institucional en activo?

<https://www.millena.es/>

¿La web municipal dispone de área urbanística para la difusión ordenada y estructurada del planeamiento urbanístico municipal?

¿Se muestra información sobre la tramitación/aprobación de planes urbanísticos como son fechas de aprobación, fechas de información al público, trámites de participación ciudadanas, etc.?

¿Se muestran los documentos técnicos completos, memorias, normas urbanísticas, planos, etc. en formato pdf o similar?

<https://www.dropbox.com/sh/rer0e2ldicrqn0o/AADKmW6wKwKUNN8Z2-tAoZlSa?dl=0>

¿Existe un visor cartográfico de consulta con el planeamiento de todo el municipio digitalizado georreferenciado?

¿La información del visor muestra la última normativa aprobada?

¿Y la normativa anterior?

¿El planeamiento digitalizado y georreferenciado se puede descargar en formato shp, dxf, gml o similar?

**Especificar formato:**

¿Se muestra información centralizada y estructurada sobre tramitación / aprobación de los documentos de gestión, PAI y proyectos de ejecución (proyectos de reparcelación y proyectos de urbanización)?

1. No se muestra ninguna información.

2. Se muestra información alfanumérica tipo fechas de información al público,...

3. Se muestran documentos completos en pdf o similar descargable.

**La información que se muestra en formato digital abarca:**

Solo unos pocos documentos (p.e. los más recientes).

Solo el Plan General.

El Plan General y unos pocos documentos.

Todos los documentos en vigor de aprobación municipal.

Todo el planeamiento en vigor, tanto de aprobación municipal como autonómica.

No se muestra el planeamiento original sino un texto refundido.

**Los medios personales técnicos en cuanto a urbanismo de que dispone el ayuntamiento son:**

Un Arquitecto a tiempo parcial (algunos días por semana).

Un Arquitecto a tiempo completo (todos los días de la semana).

Un equipo de un Arquitecto y un Arquitecto Técnico a tiempo completo.

Un equipo interdisciplinar de varias personas (Arquitectos e Ingenieros) a tiempo completo.

**En caso de no ser ninguno de los anteriores (Especificar):**

**Nombre de una persona de contacto en la oficina de urbanismo:**

**Teléfono directo de la persona de contacto:**

**Los medios personales técnicos en cuanto a informática de que dispone el ayuntamiento son:**

- Un Informático a tiempo parcial (algunos días por semana).
- Un Informático a tiempo completo (todos los días de la semana).
- Varios Informáticos, al menos uno a tiempo completo.

**En caso de no ser ninguno de los anteriores (Especificar):**

**Nombre de una persona de contacto en la oficina de informática:** \_\_\_\_\_

**Teléfono directo de la persona de contacto:** \_\_\_\_\_

**Valoración de la web en cuanto a la forma en que se muestra la información urbanística (si es intuitiva, fácil de encontrar y consultar):**

- Muy mala
- Mala
- Regular
- Buena
- Muy Buena

**Valoración de la web en cuanto a la información urbanística que proporciona (si es o no completa):**

- Muy mala
- Mala
- Regular
- Buena
- Muy Buena

**¿Se muestra informe de circunstancias urbanísticas?**

**La información que se muestra es:**

- Muy incompleta
- Incompleta
- Regular
- Completa
- Muy Completa

**¿La información tiene carácter vinculante?**

**En caso afirmativo, anotar la URL:** \_\_\_\_\_

**Incidencias y notas:**

Fecha	Tipo	Descripcion
21/05/2021	Nota	Urbanismo  No se encuentra area de Urbanismo, se encuentra una noticia sobre Urbanismo que te enlaza a un archivo de Dropvox en el cual se encuentran datos de Urbanismo

Municipio: **Monforte del Cid**

Provincia: Alicante

Datos de contacto: 965620025

**Cuestionario:**

¿El municipio dispone de web institucional en activo?

<http://www.monfortedelcid.es/>

¿La web municipal dispone de área urbanística para la difusión ordenada y estructurada del planeamiento urbanístico municipal?

<http://www.monfortedelcid.es/areas-municipales/urbanismo/>

¿Se muestra información sobre la tramitación/aprobación de planes urbanísticos como son fechas de aprobación, fechas de información al público, trámites de participación ciudadanas, etc.?

¿Se muestran los documentos técnicos completos, memorias, normas urbanísticas, planos, etc. en formato pdf o similar?

<https://monfortedelcid.sedelectronica.es/transparencia/03a1a276-f386-4b3d-9195-ac9c03a4acf0/>

¿Existe un visor cartográfico de consulta con el planeamiento de todo el municipio digitalizado georreferenciado?

¿La información del visor muestra la última normativa aprobada?

¿Y la normativa anterior?

¿El planeamiento digitalizado y georreferenciado se puede descargar en formato shp, dxf, gml o similar?

**Especificar formato:**

¿Se muestra información centralizada y estructurada sobre tramitación / aprobación de los documentos de gestión, PAI y proyectos de ejecución (proyectos de reparcelación y proyectos de urbanización)?

1. No se muestra ninguna información.

2. Se muestra información alfanumérica tipo fechas de información al público,...

3. Se muestran documentos completos en pdf o similar descargable.

**La información que se muestra en formato digital abarca:**

Solo unos pocos documentos (p.e. los más recientes).

Solo el Plan General.

El Plan General y unos pocos documentos.

Todos los documentos en vigor de aprobación municipal.

Todo el planeamiento en vigor, tanto de aprobación municipal como autonómica.

No se muestra el planeamiento original sino un texto refundido.

**Los medios personales técnicos en cuanto a urbanismo de que dispone el ayuntamiento son:**

Un Arquitecto a tiempo parcial (algunos días por semana).

Un Arquitecto a tiempo completo (todos los días de la semana).

Un equipo de un Arquitecto y un Arquitecto Técnico a tiempo completo.

Un equipo interdisciplinar de varias personas (Arquitectos e Ingenieros) a tiempo completo.

**En caso de no ser ninguno de los anteriores (Especificar):**

2 ITOPs a tiempo completo y 1 ITI a 1/3 de jornada (ampliado a jornada completa 2 meses)

**Nombre de una persona de contacto en la oficina de urbanismo:** JOSÉ RAMÓN VICENTE BOYER (ITOP)

**Teléfono directo de la persona de contacto:** 696917496

**Los medios personales técnicos en cuanto a informática de que dispone el ayuntamiento son:**

- Un Informático a tiempo parcial (algunos días por semana).
- Un Informático a tiempo completo (todos los días de la semana).
- Varios Informáticos, al menos uno a tiempo completo.

**En caso de no ser ninguno de los anteriores (Especificar):**

**Nombre de una persona de contacto en la oficina de informática:** VICTOR SEGURA PÉREZ

**Teléfono directo de la persona de contacto:** 606797967

**Valoración de la web en cuanto a la forma en que se muestra la información urbanística (si es intuitiva, fácil de encontrar y consultar):**

- Muy mala
- Mala
- Regular
- Buena
- Muy Buena

**Valoración de la web en cuanto a la información urbanística que proporciona (si es o no completa):**

- Muy mala
- Mala
- Regular
- Buena
- Muy Buena

**¿Se muestra informe de circunstancias urbanísticas?**

**La información que se muestra es:**

- Muy incompleta
- Incompleta
- Regular
- Completa
- Muy Completa

**¿La información tiene carácter vinculante?**

**En caso afirmativo, anotar la URL:** \_\_\_\_\_

Municipio: **Monóvar/Monòver**

Provincia: Alicante

Datos de contacto: 966960311

**Cuestionario:**

¿El municipio dispone de web institucional en activo?

<https://www.monovar.es/>

¿La web municipal dispone de área urbanística para la difusión ordenada y estructurada del planeamiento urbanístico municipal?

<https://www.monovar.es/urbanismo/>

¿Se muestra información sobre la tramitación/aprobación de planes urbanísticos como son fechas de aprobación, fechas de información al público, trámites de participación ciudadanas, etc.?

¿Se muestran los documentos técnicos completos, memorias, normas urbanísticas, planos, etc. en formato pdf o similar?

<https://www.monovar.es/plan-general-de-monovar/>

¿Existe un visor cartográfico de consulta con el planeamiento de todo el municipio digitalizado georreferenciado?

¿La información del visor muestra la última normativa aprobada?

¿Y la normativa anterior?

¿El planeamiento digitalizado y georreferenciado se puede descargar en formato shp, dxf, gml o similar?

**Especificar formato:**

¿Se muestra información centralizada y estructurada sobre tramitación / aprobación de los documentos de gestión, PAI y proyectos de ejecución (proyectos de reparcelación y proyectos de urbanización)?

1. No se muestra ninguna información.

2. Se muestra información alfanumérica tipo fechas de información al público,...

3. Se muestran documentos completos en pdf o similar descargable.

**La información que se muestra en formato digital abarca:**

Solo unos pocos documentos (p.e. los más recientes).

Solo el Plan General.

El Plan General y unos pocos documentos.

Todos los documentos en vigor de aprobación municipal.

Todo el planeamiento en vigor, tanto de aprobación municipal como autonómica.

No se muestra el planeamiento original sino un texto refundido.

**Los medios personales técnicos en cuanto a urbanismo de que dispone el ayuntamiento son:**

Un Arquitecto a tiempo parcial (algunos días por semana).

Un Arquitecto a tiempo completo (todos los días de la semana).

Un equipo de un Arquitecto y un Arquitecto Técnico a tiempo completo.

Un equipo interdisciplinar de varias personas (Arquitectos e Ingenieros) a tiempo completo.

**En caso de no ser ninguno de los anteriores (Especificar):**

**Nombre de una persona de contacto en la oficina de urbanismo:**

MARIA DOLORES MEDRANO FAUSTO

**Teléfono directo de la persona de contacto:**

250

**Los medios personales técnicos en cuanto a informática de que dispone el ayuntamiento son:**

- Un Informático a tiempo parcial (algunos días por semana).
- Un Informático a tiempo completo (todos los días de la semana).
- Varios Informáticos, al menos uno a tiempo completo.

**En caso de no ser ninguno de los anteriores (Especificar):**

**Nombre de una persona de contacto en la oficina de informática:** JOSE ANTONIO MORENO GOYANO

**Teléfono directo de la persona de contacto:** 105

**Valoración de la web en cuanto a la forma en que se muestra la información urbanística (si es intuitiva, fácil de encontrar y consultar):**

- Muy mala
- Mala
- Regular
- Buena
- Muy Buena

**Valoración de la web en cuanto a la información urbanística que proporciona (si es o no completa):**

- Muy mala
- Mala
- Regular
- Buena
- Muy Buena

**¿Se muestra informe de circunstancias urbanísticas?**

**La información que se muestra es:**

- Muy incompleta
- Incompleta
- Regular
- Completa
- Muy Completa

**¿La información tiene carácter vinculante?**

**En caso afirmativo, anotar la URL:**



Municipio: **Montesinos, Los**

Provincia: Alicante

Datos de contacto: 966721087

**Cuestionario:**

¿El municipio dispone de web institucional en activo?

<http://www.losmontesinos.es/>

¿La web municipal dispone de área urbanística para la difusión ordenada y estructurada del planeamiento urbanístico municipal?

<http://www.losmontesinos.es/el-ayuntamiento/areas/urbanismo/>

¿Se muestra información sobre la tramitación/aprobación de planes urbanísticos como son fechas de aprobación, fechas de información al público, trámites de participación ciudadanas, etc.?

¿Se muestran los documentos técnicos completos, memorias, normas urbanísticas, planos, etc. en formato pdf o similar?

<http://www.losmontesinos.es/el-ayuntamiento/areas/urbanismo/planeamiento-urbanistico-de-los-montesinos/>

¿Existe un visor cartográfico de consulta con el planeamiento de todo el municipio digitalizado georreferenciado?

¿La información del visor muestra la última normativa aprobada?

¿Y la normativa anterior?

¿El planeamiento digitalizado y georreferenciado se puede descargar en formato shp, dxf, gml o similar?

**Especificar formato:**

¿Se muestra información centralizada y estructurada sobre tramitación / aprobación de los documentos de gestión, PAI y proyectos de ejecución (proyectos de reparcelación y proyectos de urbanización)?

1. No se muestra ninguna información.

2. Se muestra información alfanumérica tipo fechas de información al público,...

3. Se muestran documentos completos en pdf o similar descargable.

**La información que se muestra en formato digital abarca:**

Solo unos pocos documentos (p.e. los más recientes).

Solo el Plan General.

El Plan General y unos pocos documentos.

Todos los documentos en vigor de aprobación municipal.

Todo el planeamiento en vigor, tanto de aprobación municipal como autonómica.

No se muestra el planeamiento original sino un texto refundido.

**Los medios personales técnicos en cuanto a urbanismo de que dispone el ayuntamiento son:**

Un Arquitecto a tiempo parcial (algunos días por semana).

Un Arquitecto a tiempo completo (todos los días de la semana).

Un equipo de un Arquitecto y un Arquitecto Técnico a tiempo completo.

Un equipo interdisciplinar de varias personas (Arquitectos e Ingenieros) a tiempo completo.

**En caso de no ser ninguno de los anteriores (Especificar):**

Ingeniero Técnico de Obras Públicas

**Nombre de una persona de contacto en la oficina de urbanismo:**

José Antonio Soriano Rubio

**Teléfono directo de la persona de contacto:**

966721087 Ext 3

**Los medios personales técnicos en cuanto a informática de que dispone el ayuntamiento son:**

- Un Informático a tiempo parcial (algunos días por semana).
- Un Informático a tiempo completo (todos los días de la semana).
- Varios Informáticos, al menos uno a tiempo completo.

**En caso de no ser ninguno de los anteriores (Especificar):**

**Nombre de una persona de contacto en la oficina de informática:** María José Aranega

**Teléfono directo de la persona de contacto:** 966721087

**Valoración de la web en cuanto a la forma en que se muestra la información urbanística (si es intuitiva, fácil de encontrar y consultar):**

- Muy mala
- Mala
- Regular
- Buena
- Muy Buena

**Valoración de la web en cuanto a la información urbanística que proporciona (si es o no completa):**

- Muy mala
- Mala
- Regular
- Buena
- Muy Buena

**¿Se muestra informe de circunstancias urbanísticas?**

**La información que se muestra es:**

- Muy incompleta
- Incompleta
- Regular
- Completa
- Muy Completa

**¿La información tiene carácter vinculante?**

**En caso afirmativo, anotar la URL:** \_\_\_\_\_

Municipio: **Murla**

Provincia: Alicante

Datos de contacto: 965581001

**Cuestionario:**

¿El municipio dispone de web institucional en activo?

<http://www.murla.es/>

¿La web municipal dispone de área urbanística para la difusión ordenada y estructurada del planeamiento urbanístico municipal?

¿Se muestra información sobre la tramitación/aprobación de planes urbanísticos como son fechas de aprobación, fechas de información al público, trámites de participación ciudadanas, etc.?

¿Se muestran los documentos técnicos completos, memorias, normas urbanísticas, planos, etc. en formato pdf o similar?

¿Existe un visor cartográfico de consulta con el planeamiento de todo el municipio digitalizado georreferenciado?

¿La información del visor muestra la última normativa aprobada?

¿Y la normativa anterior?

¿El planeamiento digitalizado y georreferenciado se puede descargar en formato shp, dxf, gml o similar?

**Especificar formato:**

¿Se muestra información centralizada y estructurada sobre tramitación / aprobación de los documentos de gestión, PAI y proyectos de ejecución (proyectos de reparcelación y proyectos de urbanización)?

1. No se muestra ninguna información.

2. Se muestra información alfanumérica tipo fechas de información al público,...

3. Se muestran documentos completos en pdf o similar descargable.

**La información que se muestra en formato digital abarca:**

Solo unos pocos documentos (p.e. los más recientes).

Solo el Plan General.

El Plan General y unos pocos documentos.

Todos los documentos en vigor de aprobación municipal.

Todo el planeamiento en vigor, tanto de aprobación municipal como autonómica.

No se muestra el planeamiento original sino un texto refundido.

**Los medios personales técnicos en cuanto a urbanismo de que dispone el ayuntamiento son:**

Un Arquitecto a tiempo parcial (algunos días por semana).

Un Arquitecto a tiempo completo (todos los días de la semana).

Un equipo de un Arquitecto y un Arquitecto Técnico a tiempo completo.

Un equipo interdisciplinar de varias personas (Arquitectos e Ingenieros) a tiempo completo.

**En caso de no ser ninguno de los anteriores (Especificar):**

**Nombre de una persona de contacto en la oficina de urbanismo:**

**Teléfono directo de la persona de contacto:**

**Los medios personales técnicos en cuanto a informática de que dispone el ayuntamiento son:**

- Un Informático a tiempo parcial (algunos días por semana).
- Un Informático a tiempo completo (todos los días de la semana).
- Varios Informáticos, al menos uno a tiempo completo.

**En caso de no ser ninguno de los anteriores (Especificar):**

**Nombre de una persona de contacto en la oficina de informática:** \_\_\_\_\_

**Teléfono directo de la persona de contacto:** \_\_\_\_\_

**Valoración de la web en cuanto a la forma en que se muestra la información urbanística (si es intuitiva, fácil de encontrar y consultar):**

- Muy mala
- Mala
- Regular
- Buena
- Muy Buena

**Valoración de la web en cuanto a la información urbanística que proporciona (si es o no completa):**

- Muy mala
- Mala
- Regular
- Buena
- Muy Buena

**¿Se muestra informe de circunstancias urbanísticas?**

**La información que se muestra es:**

- Muy incompleta
- Incompleta
- Regular
- Completa
- Muy Completa

**¿La información tiene carácter vinculante?**

**En caso afirmativo, anotar la URL:** \_\_\_\_\_

**Incidencias y notas:**

Fecha	Tipo	Descripcion
21/05/2021	Nota	Urbanismo No se encuentra información Urbanística

Municipio: **Muro de Alcoy**

Provincia: Alicante

Datos de contacto: 965530557

**Cuestionario:**

¿El municipio dispone de web institucional en activo?

<http://www.vilademuro.net/>

¿La web municipal dispone de área urbanística para la difusión ordenada y estructurada del planeamiento urbanístico municipal?

<http://www.vilademuro.net/arees/urbanisme/planejament/>

¿Se muestra información sobre la tramitación/aprobación de planes urbanísticos como son fechas de aprobación, fechas de información al público, trámites de participación ciudadanas, etc.?

¿Se muestran los documentos técnicos completos, memorias, normas urbanísticas, planos, etc. en formato pdf o similar?

<https://vilademuro.sedelectronica.es/transparency/2466b576-9105-4c81-8dbb-a8fb702fa7a8/>

¿Existe un visor cartográfico de consulta con el planeamiento de todo el municipio digitalizado georreferenciado?

¿La información del visor muestra la última normativa aprobada?

¿Y la normativa anterior?

¿El planeamiento digitalizado y georreferenciado se puede descargar en formato shp, dxf, gml o similar?

**Especificar formato:**

¿Se muestra información centralizada y estructurada sobre tramitación / aprobación de los documentos de gestión, PAI y proyectos de ejecución (proyectos de reparcelación y proyectos de urbanización)?

1. No se muestra ninguna información.

2. Se muestra información alfanumérica tipo fechas de información al público,...

3. Se muestran documentos completos en pdf o similar descargable.

**La información que se muestra en formato digital abarca:**

Solo unos pocos documentos (p.e. los más recientes).

Solo el Plan General.

El Plan General y unos pocos documentos.

Todos los documentos en vigor de aprobación municipal.

Todo el planeamiento en vigor, tanto de aprobación municipal como autonómica.

No se muestra el planeamiento original sino un texto refundido.

**Los medios personales técnicos en cuanto a urbanismo de que dispone el ayuntamiento son:**

Un Arquitecto a tiempo parcial (algunos días por semana).

Un Arquitecto a tiempo completo (todos los días de la semana).

Un equipo de un Arquitecto y un Arquitecto Técnico a tiempo completo.

Un equipo interdisciplinar de varias personas (Arquitectos e Ingenieros) a tiempo completo.

**En caso de no ser ninguno de los anteriores (Especificar):**

**Nombre de una persona de contacto en la oficina de urbanismo:**

**Teléfono directo de la persona de contacto:**

**Los medios personales técnicos en cuanto a informática de que dispone el ayuntamiento son:**

- Un Informático a tiempo parcial (algunos días por semana).
- Un Informático a tiempo completo (todos los días de la semana).
- Varios Informáticos, al menos uno a tiempo completo.

**En caso de no ser ninguno de los anteriores (Especificar):**

**Nombre de una persona de contacto en la oficina de informática:** \_\_\_\_\_

**Teléfono directo de la persona de contacto:** \_\_\_\_\_

**Valoración de la web en cuanto a la forma en que se muestra la información urbanística (si es intuitiva, fácil de encontrar y consultar):**

- Muy mala
- Mala
- Regular
- Buena
- Muy Buena

**Valoración de la web en cuanto a la información urbanística que proporciona (si es o no completa):**

- Muy mala
- Mala
- Regular
- Buena
- Muy Buena

**¿Se muestra informe de circunstancias urbanísticas?**

**La información que se muestra es:**

- Muy incompleta
- Incompleta
- Regular
- Completa
- Muy Completa

**¿La información tiene carácter vinculante?**

**En caso afirmativo, anotar la URL:** \_\_\_\_\_

Municipio: **Mutxamel**

Provincia: Alicante

Datos de contacto: 965955910

**Cuestionario:**

¿El municipio dispone de web institucional en activo?

<https://mutxamel.org/>

¿La web municipal dispone de área urbanística para la difusión ordenada y estructurada del planeamiento urbanístico municipal?

¿Se muestra información sobre la tramitación/aprobación de planes urbanísticos como son fechas de aprobación, fechas de información al público, trámites de participación ciudadanas, etc.?

¿Se muestran los documentos técnicos completos, memorias, normas urbanísticas, planos, etc. en formato pdf o similar?

¿Existe un visor cartográfico de consulta con el planeamiento de todo el municipio digitalizado georreferenciado?

¿La información del visor muestra la última normativa aprobada?

¿Y la normativa anterior?

¿El planeamiento digitalizado y georreferenciado se puede descargar en formato shp, dxf, gml o similar?

**Especificar formato:**

¿Se muestra información centralizada y estructurada sobre tramitación / aprobación de los documentos de gestión, PAI y proyectos de ejecución (proyectos de reparcelación y proyectos de urbanización)?

1. No se muestra ninguna información.

2. Se muestra información alfanumérica tipo fechas de información al público,...

3. Se muestran documentos completos en pdf o similar descargable.

**La información que se muestra en formato digital abarca:**

Solo unos pocos documentos (p.e. los más recientes).

Solo el Plan General.

El Plan General y unos pocos documentos.

Todos los documentos en vigor de aprobación municipal.

Todo el planeamiento en vigor, tanto de aprobación municipal como autonómica.

No se muestra el planeamiento original sino un texto refundido.

**Los medios personales técnicos en cuanto a urbanismo de que dispone el ayuntamiento son:**

Un Arquitecto a tiempo parcial (algunos días por semana).

Un Arquitecto a tiempo completo (todos los días de la semana).

Un equipo de un Arquitecto y un Arquitecto Técnico a tiempo completo.

Un equipo interdisciplinar de varias personas (Arquitectos e Ingenieros) a tiempo completo.

**En caso de no ser ninguno de los anteriores (Especificar):**

Nombre de una persona de contacto en la oficina de urbanismo:

Teléfono directo de la persona de contacto:

**Los medios personales técnicos en cuanto a informática de que dispone el ayuntamiento son:**

- Un Informático a tiempo parcial (algunos días por semana).
- Un Informático a tiempo completo (todos los días de la semana).
- Varios Informáticos, al menos uno a tiempo completo.

**En caso de no ser ninguno de los anteriores (Especificar):**

**Nombre de una persona de contacto en la oficina de informática:** \_\_\_\_\_

**Teléfono directo de la persona de contacto:** \_\_\_\_\_

**Valoración de la web en cuanto a la forma en que se muestra la información urbanística (si es intuitiva, fácil de encontrar y consultar):**

- Muy mala
- Mala
- Regular
- Buena
- Muy Buena

**Valoración de la web en cuanto a la información urbanística que proporciona (si es o no completa):**

- Muy mala
- Mala
- Regular
- Buena
- Muy Buena

**¿Se muestra informe de circunstancias urbanísticas?**

**La información que se muestra es:**

- Muy incompleta
- Incompleta
- Regular
- Completa
- Muy Completa

**¿La información tiene carácter vinculante?**

**En caso afirmativo, anotar la URL:** \_\_\_\_\_

**Incidencias y notas:**

Fecha	Tipo	Descripcion
21/05/2021	Nota	Urbanismo No se encuentra información urbanística



Municipio: **Novelda**

Provincia: Alicante

Datos de contacto: 965602690

**Cuestionario:**

¿El municipio dispone de web institucional en activo?

<http://novelda.es/>

¿La web municipal dispone de área urbanística para la difusión ordenada y estructurada del planeamiento urbanístico municipal?

<http://novelda.es/tu-ayuntamiento/concejalias/gestion-urbanistica>

¿Se muestra información sobre la tramitación/aprobación de planes urbanísticos como son fechas de aprobación, fechas de información al público, trámites de participación ciudadanas, etc.?

¿Se muestran los documentos técnicos completos, memorias, normas urbanísticas, planos, etc. en formato pdf o similar?

<http://novelda.es/informacion-al-ciudadano/gobierno-abierto/normativa-municipal>

¿Existe un visor cartográfico de consulta con el planeamiento de todo el municipio digitalizado georreferenciado?

¿La información del visor muestra la última normativa aprobada?

¿Y la normativa anterior?

¿El planeamiento digitalizado y georreferenciado se puede descargar en formato shp, dxf, gml o similar?

**Especificar formato:**

¿Se muestra información centralizada y estructurada sobre tramitación / aprobación de los documentos de gestión, PAI y proyectos de ejecución (proyectos de reparcelación y proyectos de urbanización)?

1. No se muestra ninguna información.

2. Se muestra información alfanumérica tipo fechas de información al público,...

3. Se muestran documentos completos en pdf o similar descargable.

**La información que se muestra en formato digital abarca:**

Solo unos pocos documentos (p.e. los más recientes).

Solo el Plan General.

El Plan General y unos pocos documentos.

Todos los documentos en vigor de aprobación municipal.

Todo el planeamiento en vigor, tanto de aprobación municipal como autonómica.

No se muestra el planeamiento original sino un texto refundido.

**Los medios personales técnicos en cuanto a urbanismo de que dispone el ayuntamiento son:**

Un Arquitecto a tiempo parcial (algunos días por semana).

Un Arquitecto a tiempo completo (todos los días de la semana).

Un equipo de un Arquitecto y un Arquitecto Técnico a tiempo completo.

Un equipo interdisciplinar de varias personas (Arquitectos e Ingenieros) a tiempo completo.

**En caso de no ser ninguno de los anteriores (Especificar):**

**Nombre de una persona de contacto en la oficina de urbanismo:**

**Teléfono directo de la persona de contacto:**

**Los medios personales técnicos en cuanto a informática de que dispone el ayuntamiento son:**

- Un Informático a tiempo parcial (algunos días por semana).
- Un Informático a tiempo completo (todos los días de la semana).
- Varios Informáticos, al menos uno a tiempo completo.

**En caso de no ser ninguno de los anteriores (Especificar):**

**Nombre de una persona de contacto en la oficina de informática:** \_\_\_\_\_

**Teléfono directo de la persona de contacto:** \_\_\_\_\_

**Valoración de la web en cuanto a la forma en que se muestra la información urbanística (si es intuitiva, fácil de encontrar y consultar):**

- Muy mala
- Mala
- Regular
- Buena
- Muy Buena

**Valoración de la web en cuanto a la información urbanística que proporciona (si es o no completa):**

- Muy mala
- Mala
- Regular
- Buena
- Muy Buena

**¿Se muestra informe de circunstancias urbanísticas?**

**La información que se muestra es:**

- Muy incompleta
- Incompleta
- Regular
- Completa
- Muy Completa

**¿La información tiene carácter vinculante?**

**En caso afirmativo, anotar la URL:** \_\_\_\_\_

Municipio: **Nucia, la**

Provincia: Alicante

Datos de contacto: 965870700

**Cuestionario:**

¿El municipio dispone de web institucional en activo?

<http://www.lanucia.es/>

¿La web municipal dispone de área urbanística para la difusión ordenada y estructurada del planeamiento urbanístico municipal?

¿Se muestra información sobre la tramitación/aprobación de planes urbanísticos como son fechas de aprobación, fechas de información al público, trámites de participación ciudadanas, etc.?

¿Se muestran los documentos técnicos completos, memorias, normas urbanísticas, planos, etc. en formato pdf o similar?

<https://lanucia.sedelectronica.es/transparency/7f5aaa34-8a19-4226-a49b-bddd429633f4/>

¿Existe un visor cartográfico de consulta con el planeamiento de todo el municipio digitalizado georreferenciado?

¿La información del visor muestra la última normativa aprobada?

¿Y la normativa anterior?

¿El planeamiento digitalizado y georreferenciado se puede descargar en formato shp, dxf, gml o similar?

**Especificar formato:**

¿Se muestra información centralizada y estructurada sobre tramitación / aprobación de los documentos de gestión, PAI y proyectos de ejecución (proyectos de reparcelación y proyectos de urbanización)?

1. No se muestra ninguna información.

2. Se muestra información alfanumérica tipo fechas de información al público,...

3. Se muestran documentos completos en pdf o similar descargable.

**La información que se muestra en formato digital abarca:**

Solo unos pocos documentos (p.e. los más recientes).

Solo el Plan General.

El Plan General y unos pocos documentos.

Todos los documentos en vigor de aprobación municipal.

Todo el planeamiento en vigor, tanto de aprobación municipal como autonómica.

No se muestra el planeamiento original sino un texto refundido.

**Los medios personales técnicos en cuanto a urbanismo de que dispone el ayuntamiento son:**

Un Arquitecto a tiempo parcial (algunos días por semana).

Un Arquitecto a tiempo completo (todos los días de la semana).

Un equipo de un Arquitecto y un Arquitecto Técnico a tiempo completo.

Un equipo interdisciplinar de varias personas (Arquitectos e Ingenieros) a tiempo completo.

**En caso de no ser ninguno de los anteriores (Especificar):**

**Nombre de una persona de contacto en la oficina de urbanismo:**

**Teléfono directo de la persona de contacto:**

**Los medios personales técnicos en cuanto a informática de que dispone el ayuntamiento son:**

- Un Informático a tiempo parcial (algunos días por semana).
- Un Informático a tiempo completo (todos los días de la semana).
- Varios Informáticos, al menos uno a tiempo completo.

**En caso de no ser ninguno de los anteriores (Especificar):**

**Nombre de una persona de contacto en la oficina de informática:** \_\_\_\_\_

**Teléfono directo de la persona de contacto:** \_\_\_\_\_

**Valoración de la web en cuanto a la forma en que se muestra la información urbanística (si es intuitiva, fácil de encontrar y consultar):**

- Muy mala
- Mala
- Regular
- Buena
- Muy Buena

**Valoración de la web en cuanto a la información urbanística que proporciona (si es o no completa):**

- Muy mala
- Mala
- Regular
- Buena
- Muy Buena

**¿Se muestra informe de circunstancias urbanísticas?**

**La información que se muestra es:**

- Muy incompleta
- Incompleta
- Regular
- Completa
- Muy Completa

**¿La información tiene carácter vinculante?**

**En caso afirmativo, anotar la URL:** \_\_\_\_\_

Municipio: **Ondara**

Provincia: Alicante

Datos de contacto: 965766000

**Cuestionario:**

¿El municipio dispone de web institucional en activo?

<http://www.ondara.org/>

¿La web municipal dispone de área urbanística para la difusión ordenada y estructurada del planeamiento urbanístico municipal?

<http://www.ondara.org/serveis-municipals/urbanisme-2/>

¿Se muestra información sobre la tramitación/aprobación de planes urbanísticos como son fechas de aprobación, fechas de información al público, trámites de participación ciudadanas, etc.?

¿Se muestran los documentos técnicos completos, memorias, normas urbanísticas, planos, etc. en formato pdf o similar?

<https://drive.google.com/drive/folders/0By8WKhw4Pu9MWnUtR2w0UUg3ckE?form=MY01SV&OCID=MY01SV>

¿Existe un visor cartográfico de consulta con el planeamiento de todo el municipio digitalizado georreferenciado?

¿La información del visor muestra la última normativa aprobada?

¿Y la normativa anterior?

¿El planeamiento digitalizado y georreferenciado se puede descargar en formato shp, dxf, gml o similar?

**Especificar formato:**

¿Se muestra información centralizada y estructurada sobre tramitación / aprobación de los documentos de gestión, PAI y proyectos de ejecución (proyectos de reparcelación y proyectos de urbanización)?

1. No se muestra ninguna información.

2. Se muestra información alfanumérica tipo fechas de información al público,...

3. Se muestran documentos completos en pdf o similar descargable.

**La información que se muestra en formato digital abarca:**

Solo unos pocos documentos (p.e. los más recientes).

Solo el Plan General.

El Plan General y unos pocos documentos.

Todos los documentos en vigor de aprobación municipal.

Todo el planeamiento en vigor, tanto de aprobación municipal como autonómica.

No se muestra el planeamiento original sino un texto refundido.

**Los medios personales técnicos en cuanto a urbanismo de que dispone el ayuntamiento son:**

Un Arquitecto a tiempo parcial (algunos días por semana).

Un Arquitecto a tiempo completo (todos los días de la semana).

Un equipo de un Arquitecto y un Arquitecto Técnico a tiempo completo.

Un equipo interdisciplinar de varias personas (Arquitectos e Ingenieros) a tiempo completo.

**En caso de no ser ninguno de los anteriores (Especificar):**

**Nombre de una persona de contacto en la oficina de urbanismo:**

**Teléfono directo de la persona de contacto:**

**Los medios personales técnicos en cuanto a informática de que dispone el ayuntamiento son:**

- Un Informático a tiempo parcial (algunos días por semana).
- Un Informático a tiempo completo (todos los días de la semana).
- Varios Informáticos, al menos uno a tiempo completo.

**En caso de no ser ninguno de los anteriores (Especificar):**

**Nombre de una persona de contacto en la oficina de informática:** \_\_\_\_\_

**Teléfono directo de la persona de contacto:** \_\_\_\_\_

**Valoración de la web en cuanto a la forma en que se muestra la información urbanística (si es intuitiva, fácil de encontrar y consultar):**

- Muy mala
- Mala
- Regular
- Buena
- Muy Buena

**Valoración de la web en cuanto a la información urbanística que proporciona (si es o no completa):**

- Muy mala
- Mala
- Regular
- Buena
- Muy Buena

**¿Se muestra informe de circunstancias urbanísticas?**

**La información que se muestra es:**

- Muy incompleta
- Incompleta
- Regular
- Completa
- Muy Completa

**¿La información tiene carácter vinculante?**

**En caso afirmativo, anotar la URL:** \_\_\_\_\_

Municipio: **Onil**

Provincia: Alicante

Datos de contacto: 966544745

**Cuestionario:**

¿El municipio dispone de web institucional en activo?

<https://www.onil.es/ca/>

¿La web municipal dispone de área urbanística para la difusión ordenada y estructurada del planeamiento urbanístico municipal?

¿Se muestra información sobre la tramitación/aprobación de planes urbanísticos como son fechas de aprobación, fechas de información al público, trámites de participación ciudadanas, etc.?

¿Se muestran los documentos técnicos completos, memorias, normas urbanísticas, planos, etc. en formato pdf o similar?

¿Existe un visor cartográfico de consulta con el planeamiento de todo el municipio digitalizado georreferenciado?

¿La información del visor muestra la última normativa aprobada?

¿Y la normativa anterior?

¿El planeamiento digitalizado y georreferenciado se puede descargar en formato shp, dxf, gml o similar?

**Especificar formato:**

¿Se muestra información centralizada y estructurada sobre tramitación / aprobación de los documentos de gestión, PAI y proyectos de ejecución (proyectos de reparcelación y proyectos de urbanización)?

1. No se muestra ninguna información.

2. Se muestra información alfanumérica tipo fechas de información al público,...

3. Se muestran documentos completos en pdf o similar descargable.

**La información que se muestra en formato digital abarca:**

Solo unos pocos documentos (p.e. los más recientes).

Solo el Plan General.

El Plan General y unos pocos documentos.

Todos los documentos en vigor de aprobación municipal.

Todo el planeamiento en vigor, tanto de aprobación municipal como autonómica.

No se muestra el planeamiento original sino un texto refundido.

**Los medios personales técnicos en cuanto a urbanismo de que dispone el ayuntamiento son:**

Un Arquitecto a tiempo parcial (algunos días por semana).

Un Arquitecto a tiempo completo (todos los días de la semana).

Un equipo de un Arquitecto y un Arquitecto Técnico a tiempo completo.

Un equipo interdisciplinar de varias personas (Arquitectos e Ingenieros) a tiempo completo.

**En caso de no ser ninguno de los anteriores (Especificar):**

**Nombre de una persona de contacto en la oficina de urbanismo:**

**Teléfono directo de la persona de contacto:**

**Los medios personales técnicos en cuanto a informática de que dispone el ayuntamiento son:**

- Un Informático a tiempo parcial (algunos días por semana).
- Un Informático a tiempo completo (todos los días de la semana).
- Varios Informáticos, al menos uno a tiempo completo.

**En caso de no ser ninguno de los anteriores (Especificar):**

**Nombre de una persona de contacto en la oficina de informática:** \_\_\_\_\_

**Teléfono directo de la persona de contacto:** \_\_\_\_\_

**Valoración de la web en cuanto a la forma en que se muestra la información urbanística (si es intuitiva, fácil de encontrar y consultar):**

- Muy mala
- Mala
- Regular
- Buena
- Muy Buena

**Valoración de la web en cuanto a la información urbanística que proporciona (si es o no completa):**

- Muy mala
- Mala
- Regular
- Buena
- Muy Buena

**¿Se muestra informe de circunstancias urbanísticas?**

**La información que se muestra es:**

- Muy incompleta
- Incompleta
- Regular
- Completa
- Muy Completa

**¿La información tiene carácter vinculante?**

**En caso afirmativo, anotar la URL:** \_\_\_\_\_

**Incidencias y notas:**

Fecha	Tipo	Descripcion
21/05/2021	Nota	Urbanismo No se encuentra información urbanística



Municipio: **Orba**

Provincia: Alicante

Datos de contacto: 965583001

**Cuestionario:**

¿El municipio dispone de web institucional en activo?

<https://orba.spotlio.com/home>

¿La web municipal dispone de área urbanística para la difusión ordenada y estructurada del planeamiento urbanístico municipal?

¿Se muestra información sobre la tramitación/aprobación de planes urbanísticos como son fechas de aprobación, fechas de información al público, trámites de participación ciudadanas, etc.?

¿Se muestran los documentos técnicos completos, memorias, normas urbanísticas, planos, etc. en formato pdf o similar?

¿Existe un visor cartográfico de consulta con el planeamiento de todo el municipio digitalizado georreferenciado?

¿La información del visor muestra la última normativa aprobada?

¿Y la normativa anterior?

¿El planeamiento digitalizado y georreferenciado se puede descargar en formato shp, dxf, gml o similar?

**Especificar formato:**

¿Se muestra información centralizada y estructurada sobre tramitación / aprobación de los documentos de gestión, PAI y proyectos de ejecución (proyectos de reparcelación y proyectos de urbanización)?

1. No se muestra ninguna información.

2. Se muestra información alfanumérica tipo fechas de información al público,...

3. Se muestran documentos completos en pdf o similar descargable.

**La información que se muestra en formato digital abarca:**

Solo unos pocos documentos (p.e. los más recientes).

Solo el Plan General.

El Plan General y unos pocos documentos.

Todos los documentos en vigor de aprobación municipal.

Todo el planeamiento en vigor, tanto de aprobación municipal como autonómica.

No se muestra el planeamiento original sino un texto refundido.

**Los medios personales técnicos en cuanto a urbanismo de que dispone el ayuntamiento son:**

Un Arquitecto a tiempo parcial (algunos días por semana).

Un Arquitecto a tiempo completo (todos los días de la semana).

Un equipo de un Arquitecto y un Arquitecto Técnico a tiempo completo.

Un equipo interdisciplinar de varias personas (Arquitectos e Ingenieros) a tiempo completo.

**En caso de no ser ninguno de los anteriores (Especificar):**

Nombre de una persona de contacto en la oficina de urbanismo:

Teléfono directo de la persona de contacto:

**Los medios personales técnicos en cuanto a informática de que dispone el ayuntamiento son:**

- Un Informático a tiempo parcial (algunos días por semana).
- Un Informático a tiempo completo (todos los días de la semana).
- Varios Informáticos, al menos uno a tiempo completo.

**En caso de no ser ninguno de los anteriores (Especificar):**

**Nombre de una persona de contacto en la oficina de informática:** \_\_\_\_\_

**Teléfono directo de la persona de contacto:** \_\_\_\_\_

**Valoración de la web en cuanto a la forma en que se muestra la información urbanística (si es intuitiva, fácil de encontrar y consultar):**

- Muy mala
- Mala
- Regular
- Buena
- Muy Buena

**Valoración de la web en cuanto a la información urbanística que proporciona (si es o no completa):**

- Muy mala
- Mala
- Regular
- Buena
- Muy Buena

**¿Se muestra informe de circunstancias urbanísticas?**

**La información que se muestra es:**

- Muy incompleta
- Incompleta
- Regular
- Completa
- Muy Completa

**¿La información tiene carácter vinculante?**

**En caso afirmativo, anotar la URL:** \_\_\_\_\_

**Incidencias y notas:**

Fecha	Tipo	Descripcion
21/05/2021	Nota	Urbanismo No se encuentra información urbanística

Municipio: Orihuela

Provincia: Alicante

Datos de contacto: 966076100

**Cuestionario:**

¿El municipio dispone de web institucional en activo?

<http://www.orihuela.es/>

¿La web municipal dispone de área urbanística para la difusión ordenada y estructurada del planeamiento urbanístico municipal?

¿Se muestra información sobre la tramitación/aprobación de planes urbanísticos como son fechas de aprobación, fechas de información al público, trámites de participación ciudadanas, etc.?

¿Se muestran los documentos técnicos completos, memorias, normas urbanísticas, planos, etc. en formato pdf o similar?

<http://plangeneral.orihuela.es/index.html>

¿Existe un visor cartográfico de consulta con el planeamiento de todo el municipio digitalizado georreferenciado?

¿La información del visor muestra la última normativa aprobada?

¿Y la normativa anterior?

¿El planeamiento digitalizado y georreferenciado se puede descargar en formato shp, dxf, gml o similar?

**Especificar formato:**

¿Se muestra información centralizada y estructurada sobre tramitación / aprobación de los documentos de gestión, PAI y proyectos de ejecución (proyectos de reparcelación y proyectos de urbanización)?

1. No se muestra ninguna información.

2. Se muestra información alfanumérica tipo fechas de información al público,...

3. Se muestran documentos completos en pdf o similar descargable.

**La información que se muestra en formato digital abarca:**

Solo unos pocos documentos (p.e. los más recientes).

Solo el Plan General.

El Plan General y unos pocos documentos.

Todos los documentos en vigor de aprobación municipal.

Todo el planeamiento en vigor, tanto de aprobación municipal como autonómica.

No se muestra el planeamiento original sino un texto refundido.

**Los medios personales técnicos en cuanto a urbanismo de que dispone el ayuntamiento son:**

Un Arquitecto a tiempo parcial (algunos días por semana).

Un Arquitecto a tiempo completo (todos los días de la semana).

Un equipo de un Arquitecto y un Arquitecto Técnico a tiempo completo.

Un equipo interdisciplinar de varias personas (Arquitectos e Ingenieros) a tiempo completo.

**En caso de no ser ninguno de los anteriores (Especificar):**

Nombre de una persona de contacto en la oficina de urbanismo:

Teléfono directo de la persona de contacto:

**Los medios personales técnicos en cuanto a informática de que dispone el ayuntamiento son:**

- Un Informático a tiempo parcial (algunos días por semana).
- Un Informático a tiempo completo (todos los días de la semana).
- Varios Informáticos, al menos uno a tiempo completo.

**En caso de no ser ninguno de los anteriores (Especificar):**

**Nombre de una persona de contacto en la oficina de informática:** \_\_\_\_\_

**Teléfono directo de la persona de contacto:** \_\_\_\_\_

**Valoración de la web en cuanto a la forma en que se muestra la información urbanística (si es intuitiva, fácil de encontrar y consultar):**

- Muy mala
- Mala
- Regular
- Buena
- Muy Buena

**Valoración de la web en cuanto a la información urbanística que proporciona (si es o no completa):**

- Muy mala
- Mala
- Regular
- Buena
- Muy Buena

**¿Se muestra informe de circunstancias urbanísticas?**

**La información que se muestra es:**

- Muy incompleta
- Incompleta
- Regular
- Completa
- Muy Completa

**¿La información tiene carácter vinculante?**

**En caso afirmativo, anotar la URL:** \_\_\_\_\_

Municipio: **Orxeta**

Provincia: Alicante

Datos de contacto: 966855080

**Cuestionario:**

¿El municipio dispone de web institucional en activo?

<http://www.orxeta.es/>

¿La web municipal dispone de área urbanística para la difusión ordenada y estructurada del planeamiento urbanístico municipal?

<http://www.orxeta.es/areas-y-servicios/urbanismo/>

¿Se muestra información sobre la tramitación/aprobación de planes urbanísticos como son fechas de aprobación, fechas de información al público, trámites de participación ciudadanas, etc.?

¿Se muestran los documentos técnicos completos, memorias, normas urbanísticas, planos, etc. en formato pdf o similar?

<http://www.orxeta.es/areas-y-servicios/urbanismo/>

¿Existe un visor cartográfico de consulta con el planeamiento de todo el municipio digitalizado georreferenciado?

¿La información del visor muestra la última normativa aprobada?

¿Y la normativa anterior?

¿El planeamiento digitalizado y georreferenciado se puede descargar en formato shp, dxf, gml o similar?

**Especificar formato:**

¿Se muestra información centralizada y estructurada sobre tramitación / aprobación de los documentos de gestión, PAI y proyectos de ejecución (proyectos de reparcelación y proyectos de urbanización)?

1. No se muestra ninguna información.

2. Se muestra información alfanumérica tipo fechas de información al público,...

3. Se muestran documentos completos en pdf o similar descargable.

**La información que se muestra en formato digital abarca:**

Solo unos pocos documentos (p.e. los más recientes).

Solo el Plan General.

El Plan General y unos pocos documentos.

Todos los documentos en vigor de aprobación municipal.

Todo el planeamiento en vigor, tanto de aprobación municipal como autonómica.

No se muestra el planeamiento original sino un texto refundido.

**Los medios personales técnicos en cuanto a urbanismo de que dispone el ayuntamiento son:**

Un Arquitecto a tiempo parcial (algunos días por semana).

Un Arquitecto a tiempo completo (todos los días de la semana).

Un equipo de un Arquitecto y un Arquitecto Técnico a tiempo completo.

Un equipo interdisciplinar de varias personas (Arquitectos e Ingenieros) a tiempo completo.

**En caso de no ser ninguno de los anteriores (Especificar):**

**Nombre de una persona de contacto en la oficina de urbanismo:**

**Teléfono directo de la persona de contacto:**

**Los medios personales técnicos en cuanto a informática de que dispone el ayuntamiento son:**

- Un Informático a tiempo parcial (algunos días por semana).
- Un Informático a tiempo completo (todos los días de la semana).
- Varios Informáticos, al menos uno a tiempo completo.

**En caso de no ser ninguno de los anteriores (Especificar):**

**Nombre de una persona de contacto en la oficina de informática:** \_\_\_\_\_

**Teléfono directo de la persona de contacto:** \_\_\_\_\_

**Valoración de la web en cuanto a la forma en que se muestra la información urbanística (si es intuitiva, fácil de encontrar y consultar):**

- Muy mala
- Mala
- Regular
- Buena
- Muy Buena

**Valoración de la web en cuanto a la información urbanística que proporciona (si es o no completa):**

- Muy mala
- Mala
- Regular
- Buena
- Muy Buena

**¿Se muestra informe de circunstancias urbanísticas?**

**La información que se muestra es:**

- Muy incompleta
- Incompleta
- Regular
- Completa
- Muy Completa

**¿La información tiene carácter vinculante?**

**En caso afirmativo, anotar la URL:** \_\_\_\_\_

Municipio: **Parcent**

Provincia: Alicante

Datos de contacto: 966405301

**Cuestionario:**

¿El municipio dispone de web institucional en activo?

<http://www.parcent.es/>

¿La web municipal dispone de área urbanística para la difusión ordenada y estructurada del planeamiento urbanístico municipal?

<http://www.parcent.es/el-municipi/pgou-parcent/>

¿Se muestra información sobre la tramitación/aprobación de planes urbanísticos como son fechas de aprobación, fechas de información al público, trámites de participación ciudadanas, etc.?

¿Se muestran los documentos técnicos completos, memorias, normas urbanísticas, planos, etc. en formato pdf o similar?

<http://www.parcent.es/el-municipi/pgou-parcent/>

¿Existe un visor cartográfico de consulta con el planeamiento de todo el municipio digitalizado georreferenciado?

¿La información del visor muestra la última normativa aprobada?

¿Y la normativa anterior?

¿El planeamiento digitalizado y georreferenciado se puede descargar en formato shp, dxf, gml o similar?

**Especificar formato:**

¿Se muestra información centralizada y estructurada sobre tramitación / aprobación de los documentos de gestión, PAI y proyectos de ejecución (proyectos de reparcelación y proyectos de urbanización)?

1. No se muestra ninguna información.

2. Se muestra información alfanumérica tipo fechas de información al público,...

3. Se muestran documentos completos en pdf o similar descargable.

**La información que se muestra en formato digital abarca:**

Solo unos pocos documentos (p.e. los más recientes).

Solo el Plan General.

El Plan General y unos pocos documentos.

Todos los documentos en vigor de aprobación municipal.

Todo el planeamiento en vigor, tanto de aprobación municipal como autonómica.

No se muestra el planeamiento original sino un texto refundido.

**Los medios personales técnicos en cuanto a urbanismo de que dispone el ayuntamiento son:**

Un Arquitecto a tiempo parcial (algunos días por semana).

Un Arquitecto a tiempo completo (todos los días de la semana).

Un equipo de un Arquitecto y un Arquitecto Técnico a tiempo completo.

Un equipo interdisciplinar de varias personas (Arquitectos e Ingenieros) a tiempo completo.

**En caso de no ser ninguno de los anteriores (Especificar):**

**Nombre de una persona de contacto en la oficina de urbanismo:**

**Teléfono directo de la persona de contacto:**

**Los medios personales técnicos en cuanto a informática de que dispone el ayuntamiento son:**

- Un Informático a tiempo parcial (algunos días por semana).
- Un Informático a tiempo completo (todos los días de la semana).
- Varios Informáticos, al menos uno a tiempo completo.

**En caso de no ser ninguno de los anteriores (Especificar):**

**Nombre de una persona de contacto en la oficina de informática:** \_\_\_\_\_

**Teléfono directo de la persona de contacto:** \_\_\_\_\_

**Valoración de la web en cuanto a la forma en que se muestra la información urbanística (si es intuitiva, fácil de encontrar y consultar):**

- Muy mala
- Mala
- Regular
- Buena
- Muy Buena

**Valoración de la web en cuanto a la información urbanística que proporciona (si es o no completa):**

- Muy mala
- Mala
- Regular
- Buena
- Muy Buena

**¿Se muestra informe de circunstancias urbanísticas?**

**La información que se muestra es:**

- Muy incompleta
- Incompleta
- Regular
- Completa
- Muy Completa

**¿La información tiene carácter vinculante?**

**En caso afirmativo, anotar la URL:** \_\_\_\_\_



Municipio: **Pedreguer**

Provincia: Alicante

Datos de contacto: 965760712

**Cuestionario:**

¿El municipio dispone de web institucional en activo?

<https://pedreguer.es/>

¿La web municipal dispone de área urbanística para la difusión ordenada y estructurada del planeamiento urbanístico municipal?

<https://pedreguer.es/informacio-urbanistica/instruments-de-planificacio-urbanistica/instruments-aprovats>

¿Se muestra información sobre la tramitación/aprobación de planes urbanísticos como son fechas de aprobación, fechas de información al público, trámites de participación ciudadanas, etc.?

¿Se muestran los documentos técnicos completos, memorias, normas urbanísticas, planos, etc. en formato pdf o similar?

<https://pedreguer.es/es/informacio-urbanistica/instruments-de-planificacio-urbanistica/instruments-aprovats>

¿Existe un visor cartográfico de consulta con el planeamiento de todo el municipio digitalizado georreferenciado?

<https://mun.nexusgeographics.com/pedreguergis41/visor-gp.jsp>

¿La información del visor muestra la última normativa aprobada?

¿Y la normativa anterior?

¿El planeamiento digitalizado y georreferenciado se puede descargar en formato shp, dxf, gml o similar?

**Especificar formato:**

¿Se muestra información centralizada y estructurada sobre tramitación / aprobación de los documentos de gestión, PAI y proyectos de ejecución (proyectos de reparcelación y proyectos de urbanización)?

1. No se muestra ninguna información.

2. Se muestra información alfanumérica tipo fechas de información al público,...

3. Se muestran documentos completos en pdf o similar descargable.

**La información que se muestra en formato digital abarca:**

Solo unos pocos documentos (p.e. los más recientes).

Solo el Plan General.

El Plan General y unos pocos documentos.

Todos los documentos en vigor de aprobación municipal.

Todo el planeamiento en vigor, tanto de aprobación municipal como autonómica.

No se muestra el planeamiento original sino un texto refundido.

**Los medios personales técnicos en cuanto a urbanismo de que dispone el ayuntamiento son:**

Un Arquitecto a tiempo parcial (algunos días por semana).

Un Arquitecto a tiempo completo (todos los días de la semana).

Un equipo de un Arquitecto y un Arquitecto Técnico a tiempo completo.

Un equipo interdisciplinar de varias personas (Arquitectos e Ingenieros) a tiempo completo.

**En caso de no ser ninguno de los anteriores (Especificar):**

**Nombre de una persona de contacto en la oficina de urbanismo:**

**Teléfono directo de la persona de contacto:**

**Los medios personales técnicos en cuanto a informática de que dispone el ayuntamiento son:**

- Un Informático a tiempo parcial (algunos días por semana).
- Un Informático a tiempo completo (todos los días de la semana).
- Varios Informáticos, al menos uno a tiempo completo.

**En caso de no ser ninguno de los anteriores (Especificar):**

**Nombre de una persona de contacto en la oficina de informática:** \_\_\_\_\_

**Teléfono directo de la persona de contacto:** \_\_\_\_\_

**Valoración de la web en cuanto a la forma en que se muestra la información urbanística (si es intuitiva, fácil de encontrar y consultar):**

- Muy mala
- Mala
- Regular
- Buena
- Muy Buena

**Valoración de la web en cuanto a la información urbanística que proporciona (si es o no completa):**

- Muy mala
- Mala
- Regular
- Buena
- Muy Buena

**¿Se muestra informe de circunstancias urbanísticas?**

**La información que se muestra es:**

- Muy incompleta
- Incompleta
- Regular
- Completa
- Muy Completa

**¿La información tiene carácter vinculante?**

**En caso afirmativo, anotar la URL:** \_\_\_\_\_

Municipio: **Pego**

Provincia: Alicante

Datos de contacto: 965570011

**Cuestionario:**

¿El municipio dispone de web institucional en activo?

<http://www.pego.org/>

¿La web municipal dispone de área urbanística para la difusión ordenada y estructurada del planeamiento urbanístico municipal?

<http://www.pego.org/arees/urbanisme/>

¿Se muestra información sobre la tramitación/aprobación de planes urbanísticos como son fechas de aprobación, fechas de información al público, trámites de participación ciudadanas, etc.?

¿Se muestran los documentos técnicos completos, memorias, normas urbanísticas, planos, etc. en formato pdf o similar?

<https://pego.sedelectronica.es/transparency/7d943bfd-f2f1-44c1-9e32-719d034a6cd8/>

¿Existe un visor cartográfico de consulta con el planeamiento de todo el municipio digitalizado georreferenciado?

¿La información del visor muestra la última normativa aprobada?

¿Y la normativa anterior?

¿El planeamiento digitalizado y georreferenciado se puede descargar en formato shp, dxf, gml o similar?

**Especificar formato:**

¿Se muestra información centralizada y estructurada sobre tramitación / aprobación de los documentos de gestión, PAI y proyectos de ejecución (proyectos de reparcelación y proyectos de urbanización)?

1. No se muestra ninguna información.

2. Se muestra información alfanumérica tipo fechas de información al público,...

3. Se muestran documentos completos en pdf o similar descargable.

**La información que se muestra en formato digital abarca:**

Solo unos pocos documentos (p.e. los más recientes).

Solo el Plan General.

El Plan General y unos pocos documentos.

Todos los documentos en vigor de aprobación municipal.

Todo el planeamiento en vigor, tanto de aprobación municipal como autonómica.

No se muestra el planeamiento original sino un texto refundido.

**Los medios personales técnicos en cuanto a urbanismo de que dispone el ayuntamiento son:**

Un Arquitecto a tiempo parcial (algunos días por semana).

Un Arquitecto a tiempo completo (todos los días de la semana).

Un equipo de un Arquitecto y un Arquitecto Técnico a tiempo completo.

Un equipo interdisciplinar de varias personas (Arquitectos e Ingenieros) a tiempo completo.

**En caso de no ser ninguno de los anteriores (Especificar):**

Nombre de una persona de contacto en la oficina de urbanismo: \_\_\_\_\_

Teléfono directo de la persona de contacto: \_\_\_\_\_

**Los medios personales técnicos en cuanto a informática de que dispone el ayuntamiento son:**

- Un Informático a tiempo parcial (algunos días por semana).
- Un Informático a tiempo completo (todos los días de la semana).
- Varios Informáticos, al menos uno a tiempo completo.

**En caso de no ser ninguno de los anteriores (Especificar):**

**Nombre de una persona de contacto en la oficina de informática:** \_\_\_\_\_

**Teléfono directo de la persona de contacto:** \_\_\_\_\_

**Valoración de la web en cuanto a la forma en que se muestra la información urbanística (si es intuitiva, fácil de encontrar y consultar):**

- Muy mala
- Mala
- Regular
- Buena
- Muy Buena

**Valoración de la web en cuanto a la información urbanística que proporciona (si es o no completa):**

- Muy mala
- Mala
- Regular
- Buena
- Muy Buena

**¿Se muestra informe de circunstancias urbanísticas?**

**La información que se muestra es:**

- Muy incompleta
- Incompleta
- Regular
- Completa
- Muy Completa

**¿La información tiene carácter vinculante?**

**En caso afirmativo, anotar la URL:** \_\_\_\_\_

Municipio: **Penàguila**

Provincia: Alicante

Datos de contacto: 965513001

**Cuestionario:**

¿El municipio dispone de web institucional en activo?

<http://www.penaguila.es/>

¿La web municipal dispone de área urbanística para la difusión ordenada y estructurada del planeamiento urbanístico municipal?

¿Se muestra información sobre la tramitación/aprobación de planes urbanísticos como son fechas de aprobación, fechas de información al público, trámites de participación ciudadanas, etc.?

¿Se muestran los documentos técnicos completos, memorias, normas urbanísticas, planos, etc. en formato pdf o similar?

¿Existe un visor cartográfico de consulta con el planeamiento de todo el municipio digitalizado georreferenciado?

¿La información del visor muestra la última normativa aprobada?

¿Y la normativa anterior?

¿El planeamiento digitalizado y georreferenciado se puede descargar en formato shp, dxf, gml o similar?

**Especificar formato:**

¿Se muestra información centralizada y estructurada sobre tramitación / aprobación de los documentos de gestión, PAI y proyectos de ejecución (proyectos de reparcelación y proyectos de urbanización)?

1. No se muestra ninguna información.

2. Se muestra información alfanumérica tipo fechas de información al público,...

3. Se muestran documentos completos en pdf o similar descargable.

**La información que se muestra en formato digital abarca:**

Solo unos pocos documentos (p.e. los más recientes).

Solo el Plan General.

El Plan General y unos pocos documentos.

Todos los documentos en vigor de aprobación municipal.

Todo el planeamiento en vigor, tanto de aprobación municipal como autonómica.

No se muestra el planeamiento original sino un texto refundido.

**Los medios personales técnicos en cuanto a urbanismo de que dispone el ayuntamiento son:**

Un Arquitecto a tiempo parcial (algunos días por semana).

Un Arquitecto a tiempo completo (todos los días de la semana).

Un equipo de un Arquitecto y un Arquitecto Técnico a tiempo completo.

Un equipo interdisciplinar de varias personas (Arquitectos e Ingenieros) a tiempo completo.

**En caso de no ser ninguno de los anteriores (Especificar):**

Nombre de una persona de contacto en la oficina de urbanismo:

Teléfono directo de la persona de contacto:

**Los medios personales técnicos en cuanto a informática de que dispone el ayuntamiento son:**

- Un Informático a tiempo parcial (algunos días por semana).
- Un Informático a tiempo completo (todos los días de la semana).
- Varios Informáticos, al menos uno a tiempo completo.

**En caso de no ser ninguno de los anteriores (Especificar):**

**Nombre de una persona de contacto en la oficina de informática:** \_\_\_\_\_

**Teléfono directo de la persona de contacto:** \_\_\_\_\_

**Valoración de la web en cuanto a la forma en que se muestra la información urbanística (si es intuitiva, fácil de encontrar y consultar):**

- Muy mala
- Mala
- Regular
- Buena
- Muy Buena

**Valoración de la web en cuanto a la información urbanística que proporciona (si es o no completa):**

- Muy mala
- Mala
- Regular
- Buena
- Muy Buena

**¿Se muestra informe de circunstancias urbanísticas?**

**La información que se muestra es:**

- Muy incompleta
- Incompleta
- Regular
- Completa
- Muy Completa

**¿La información tiene carácter vinculante?**

**En caso afirmativo, anotar la URL:** \_\_\_\_\_

**Incidencias y notas:**

Fecha	Tipo	Descripcion
	Nota	Urbanismo
		No se encuentra información urbanística

Municipio: **Petrer**

Provincia: Alicante

Datos de contacto: 966989400

**Cuestionario:**

¿El municipio dispone de web institucional en activo?

<https://petrer.es/>

¿La web municipal dispone de área urbanística para la difusión ordenada y estructurada del planeamiento urbanístico municipal?

<https://petrer.es/concejalía-de-urbanismo/>

¿Se muestra información sobre la tramitación/aprobación de planes urbanísticos como son fechas de aprobación, fechas de información al público, trámites de participación ciudadanas, etc.?

¿Se muestran los documentos técnicos completos, memorias, normas urbanísticas, planos, etc. en formato pdf o similar?

<https://petrer.es/concejalía-de-urbanismo/plan-general/>

¿Existe un visor cartográfico de consulta con el planeamiento de todo el municipio digitalizado georreferenciado?

<https://petrer.maps.arcgis.com/apps/webappviewer/index.html?id=ae0068931a864a2c83f916b9f7295fa5>

¿La información del visor muestra la última normativa aprobada?  ¿Y la normativa anterior?

¿El planeamiento digitalizado y georreferenciado se puede descargar en formato shp, dxf, gml o similar?

**Especificar formato:**

¿Se muestra información centralizada y estructurada sobre tramitación / aprobación de los documentos de gestión, PAI y proyectos de ejecución (proyectos de reparcelación y proyectos de urbanización)?

1. No se muestra ninguna información.
2. Se muestra información alfanumérica tipo fechas de información al público,...
3. Se muestran documentos completos en pdf o similar descargable.

**La información que se muestra en formato digital abarca:**

- Solo unos pocos documentos (p.e. los más recientes).
- Solo el Plan General.
- El Plan General y unos pocos documentos.
- Todos los documentos en vigor de aprobación municipal.
- Todo el planeamiento en vigor, tanto de aprobación municipal como autonómica.
- No se muestra el planeamiento original sino un texto refundido.

**Los medios personales técnicos en cuanto a urbanismo de que dispone el ayuntamiento son:**

- Un Arquitecto a tiempo parcial (algunos días por semana).
- Un Arquitecto a tiempo completo (todos los días de la semana).
- Un equipo de un Arquitecto y un Arquitecto Técnico a tiempo completo.
- Un equipo interdisciplinar de varias personas (Arquitectos e Ingenieros) a tiempo completo.

**En caso de no ser ninguno de los anteriores (Especificar):**

Nombre de una persona de contacto en la oficina de urbanismo:

Teléfono directo de la persona de contacto:

**Los medios personales técnicos en cuanto a informática de que dispone el ayuntamiento son:**

- Un Informático a tiempo parcial (algunos días por semana).
- Un Informático a tiempo completo (todos los días de la semana).
- Varios Informáticos, al menos uno a tiempo completo.

**En caso de no ser ninguno de los anteriores (Especificar):**

**Nombre de una persona de contacto en la oficina de informática:** \_\_\_\_\_

**Teléfono directo de la persona de contacto:** \_\_\_\_\_

**Valoración de la web en cuanto a la forma en que se muestra la información urbanística (si es intuitiva, fácil de encontrar y consultar):**

- Muy mala
- Mala
- Regular
- Buena
- Muy Buena

**Valoración de la web en cuanto a la información urbanística que proporciona (si es o no completa):**

- Muy mala
- Mala
- Regular
- Buena
- Muy Buena

**¿Se muestra informe de circunstancias urbanísticas?**

**La información que se muestra es:**

- Muy incompleta
- Incompleta
- Regular
- Completa
- Muy Completa

**¿La información tiene carácter vinculante?**

**En caso afirmativo, anotar la URL:** \_\_\_\_\_



Municipio: **Pilar de la Horadada**

Provincia: Alicante

Datos de contacto: 965352225

**Cuestionario:**

¿El municipio dispone de web institucional en activo?

<http://www.pilardelahoradada.org/>

¿La web municipal dispone de área urbanística para la difusión ordenada y estructurada del planeamiento urbanístico municipal?

<http://www.pilardelahoradada.org/areas/urbanismo>

¿Se muestra información sobre la tramitación/aprobación de planes urbanísticos como son fechas de aprobación, fechas de información al público, trámites de participación ciudadanas, etc.?

¿Se muestran los documentos técnicos completos, memorias, normas urbanísticas, planos, etc. en formato pdf o similar?

<http://www.pilardelahoradada.org/areas/urbanismo/pgou>

¿Existe un visor cartográfico de consulta con el planeamiento de todo el municipio digitalizado georreferenciado?

¿La información del visor muestra la última normativa aprobada?

¿Y la normativa anterior?

¿El planeamiento digitalizado y georreferenciado se puede descargar en formato shp, dxf, gml o similar?

**Especificar formato:**

¿Se muestra información centralizada y estructurada sobre tramitación / aprobación de los documentos de gestión, PAI y proyectos de ejecución (proyectos de reparcelación y proyectos de urbanización)?

1. No se muestra ninguna información.

2. Se muestra información alfanumérica tipo fechas de información al público,...

3. Se muestran documentos completos en pdf o similar descargable.

**La información que se muestra en formato digital abarca:**

Solo unos pocos documentos (p.e. los más recientes).

Solo el Plan General.

El Plan General y unos pocos documentos.

Todos los documentos en vigor de aprobación municipal.

Todo el planeamiento en vigor, tanto de aprobación municipal como autonómica.

No se muestra el planeamiento original sino un texto refundido.

**Los medios personales técnicos en cuanto a urbanismo de que dispone el ayuntamiento son:**

Un Arquitecto a tiempo parcial (algunos días por semana).

Un Arquitecto a tiempo completo (todos los días de la semana).

Un equipo de un Arquitecto y un Arquitecto Técnico a tiempo completo.

Un equipo interdisciplinar de varias personas (Arquitectos e Ingenieros) a tiempo completo.

**En caso de no ser ninguno de los anteriores (Especificar):**

**Nombre de una persona de contacto en la oficina de urbanismo:**

**Teléfono directo de la persona de contacto:**

**Los medios personales técnicos en cuanto a informática de que dispone el ayuntamiento son:**

- Un Informático a tiempo parcial (algunos días por semana).
- Un Informático a tiempo completo (todos los días de la semana).
- Varios Informáticos, al menos uno a tiempo completo.

**En caso de no ser ninguno de los anteriores (Especificar):**

**Nombre de una persona de contacto en la oficina de informática:** \_\_\_\_\_

**Teléfono directo de la persona de contacto:** \_\_\_\_\_

**Valoración de la web en cuanto a la forma en que se muestra la información urbanística (si es intuitiva, fácil de encontrar y consultar):**

- Muy mala
- Mala
- Regular
- Buena
- Muy Buena

**Valoración de la web en cuanto a la información urbanística que proporciona (si es o no completa):**

- Muy mala
- Mala
- Regular
- Buena
- Muy Buena

**¿Se muestra informe de circunstancias urbanísticas?**

**La información que se muestra es:**

- Muy incompleta
- Incompleta
- Regular
- Completa
- Muy Completa

**¿La información tiene carácter vinculante?**

**En caso afirmativo, anotar la URL:** \_\_\_\_\_

Municipio: **Pinós, el/Pinoso**

Provincia: Alicante

Datos de contacto: 966970250

**Cuestionario:**

¿El municipio dispone de web institucional en activo?

<https://www.pinoso.org/>

¿La web municipal dispone de área urbanística para la difusión ordenada y estructurada del planeamiento urbanístico municipal?

¿Se muestra información sobre la tramitación/aprobación de planes urbanísticos como son fechas de aprobación, fechas de información al público, trámites de participación ciudadanas, etc.?

¿Se muestran los documentos técnicos completos, memorias, normas urbanísticas, planos, etc. en formato pdf o similar?

¿Existe un visor cartográfico de consulta con el planeamiento de todo el municipio digitalizado georreferenciado?

¿La información del visor muestra la última normativa aprobada?

¿Y la normativa anterior?

¿El planeamiento digitalizado y georreferenciado se puede descargar en formato shp, dxf, gml o similar?

**Especificar formato:**

¿Se muestra información centralizada y estructurada sobre tramitación / aprobación de los documentos de gestión, PAI y proyectos de ejecución (proyectos de reparcelación y proyectos de urbanización)?

1. No se muestra ninguna información.

2. Se muestra información alfanumérica tipo fechas de información al público,...

3. Se muestran documentos completos en pdf o similar descargable.

**La información que se muestra en formato digital abarca:**

Solo unos pocos documentos (p.e. los más recientes).

Solo el Plan General.

El Plan General y unos pocos documentos.

Todos los documentos en vigor de aprobación municipal.

Todo el planeamiento en vigor, tanto de aprobación municipal como autonómica.

No se muestra el planeamiento original sino un texto refundido.

**Los medios personales técnicos en cuanto a urbanismo de que dispone el ayuntamiento son:**

Un Arquitecto a tiempo parcial (algunos días por semana).

Un Arquitecto a tiempo completo (todos los días de la semana).

Un equipo de un Arquitecto y un Arquitecto Técnico a tiempo completo.

Un equipo interdisciplinar de varias personas (Arquitectos e Ingenieros) a tiempo completo.

**En caso de no ser ninguno de los anteriores (Especificar):**

Nombre de una persona de contacto en la oficina de urbanismo:

Teléfono directo de la persona de contacto:

**Los medios personales técnicos en cuanto a informática de que dispone el ayuntamiento son:**

- Un Informático a tiempo parcial (algunos días por semana).
- Un Informático a tiempo completo (todos los días de la semana).
- Varios Informáticos, al menos uno a tiempo completo.

**En caso de no ser ninguno de los anteriores (Especificar):**

**Nombre de una persona de contacto en la oficina de informática:** \_\_\_\_\_

**Teléfono directo de la persona de contacto:** \_\_\_\_\_

**Valoración de la web en cuanto a la forma en que se muestra la información urbanística (si es intuitiva, fácil de encontrar y consultar):**

- Muy mala
- Mala
- Regular
- Buena
- Muy Buena

**Valoración de la web en cuanto a la información urbanística que proporciona (si es o no completa):**

- Muy mala
- Mala
- Regular
- Buena
- Muy Buena

**¿Se muestra informe de circunstancias urbanísticas?**

**La información que se muestra es:**

- Muy incompleta
- Incompleta
- Regular
- Completa
- Muy Completa

**¿La información tiene carácter vinculante?**

**En caso afirmativo, anotar la URL:** \_\_\_\_\_

**Incidencias y notas:**

Fecha	Tipo	Descripcion
21/05/2021	Nota	Urbanistico No se encuentra Información urbanistica

Municipio: **Planes**

Provincia: Alicante

Datos de contacto: 965514038

**Cuestionario:**

¿El municipio dispone de web institucional en activo?

<https://www.ajuntamentdeplanes.es/1024768/index.html>

¿La web municipal dispone de área urbanística para la difusión ordenada y estructurada del planeamiento urbanístico municipal?

[https://ajuntamentdeplanes.es/web\\_ajuplanes/html/urbObres.php](https://ajuntamentdeplanes.es/web_ajuplanes/html/urbObres.php)

¿Se muestra información sobre la tramitación/aprobación de planes urbanísticos como son fechas de aprobación, fechas de información al público, trámites de participación ciudadanas, etc.?

¿Se muestran los documentos técnicos completos, memorias, normas urbanísticas, planos, etc. en formato pdf o similar?

¿Existe un visor cartográfico de consulta con el planeamiento de todo el municipio digitalizado georreferenciado?

¿La información del visor muestra la última normativa aprobada?

¿Y la normativa anterior?

¿El planeamiento digitalizado y georreferenciado se puede descargar en formato shp, dxf, gml o similar?

**Especificar formato:**

¿Se muestra información centralizada y estructurada sobre tramitación / aprobación de los documentos de gestión, PAI y proyectos de ejecución (proyectos de reparcelación y proyectos de urbanización)?

1. No se muestra ninguna información.

2. Se muestra información alfanumérica tipo fechas de información al público,...

3. Se muestran documentos completos en pdf o similar descargable.

**La información que se muestra en formato digital abarca:**

Solo unos pocos documentos (p.e. los más recientes).

Solo el Plan General.

El Plan General y unos pocos documentos.

Todos los documentos en vigor de aprobación municipal.

Todo el planeamiento en vigor, tanto de aprobación municipal como autonómica.

No se muestra el planeamiento original sino un texto refundido.

**Los medios personales técnicos en cuanto a urbanismo de que dispone el ayuntamiento son:**

Un Arquitecto a tiempo parcial (algunos días por semana).

Un Arquitecto a tiempo completo (todos los días de la semana).

Un equipo de un Arquitecto y un Arquitecto Técnico a tiempo completo.

Un equipo interdisciplinar de varias personas (Arquitectos e Ingenieros) a tiempo completo.

**En caso de no ser ninguno de los anteriores (Especificar):**

**Nombre de una persona de contacto en la oficina de urbanismo:**

**Teléfono directo de la persona de contacto:**

**Los medios personales técnicos en cuanto a informática de que dispone el ayuntamiento son:**

- Un Informático a tiempo parcial (algunos días por semana).
- Un Informático a tiempo completo (todos los días de la semana).
- Varios Informáticos, al menos uno a tiempo completo.

**En caso de no ser ninguno de los anteriores (Especificar):**

**Nombre de una persona de contacto en la oficina de informática:** \_\_\_\_\_

**Teléfono directo de la persona de contacto:** \_\_\_\_\_

**Valoración de la web en cuanto a la forma en que se muestra la información urbanística (si es intuitiva, fácil de encontrar y consultar):**

- Muy mala
- Mala
- Regular
- Buena
- Muy Buena

**Valoración de la web en cuanto a la información urbanística que proporciona (si es o no completa):**

- Muy mala
- Mala
- Regular
- Buena
- Muy Buena

**¿Se muestra informe de circunstancias urbanísticas?**

**La información que se muestra es:**

- Muy incompleta
- Incompleta
- Regular
- Completa
- Muy Completa

**¿La información tiene carácter vinculante?**

**En caso afirmativo, anotar la URL:** \_\_\_\_\_

**Incidencias y notas:**

Fecha	Tipo	Descripcion
24/05/2021	Nota	Urbanismo No se encuentra información sobre el Plan General,

Municipio: **Poblets, els**

Provincia: Alicante

Datos de contacto: 966474399

**Cuestionario:**

¿El municipio dispone de web institucional en activo?

<http://www.elspoblets.es/>

¿La web municipal dispone de área urbanística para la difusión ordenada y estructurada del planeamiento urbanístico municipal?

¿Se muestra información sobre la tramitación/aprobación de planes urbanísticos como son fechas de aprobación, fechas de información al público, trámites de participación ciudadanas, etc.?

¿Se muestran los documentos técnicos completos, memorias, normas urbanísticas, planos, etc. en formato pdf o similar?

¿Existe un visor cartográfico de consulta con el planeamiento de todo el municipio digitalizado georreferenciado?

¿La información del visor muestra la última normativa aprobada?

¿Y la normativa anterior?

¿El planeamiento digitalizado y georreferenciado se puede descargar en formato shp, dxf, gml o similar?

**Especificar formato:**

¿Se muestra información centralizada y estructurada sobre tramitación / aprobación de los documentos de gestión, PAI y proyectos de ejecución (proyectos de reparcelación y proyectos de urbanización)?

1. No se muestra ninguna información.

2. Se muestra información alfanumérica tipo fechas de información al público,...

3. Se muestran documentos completos en pdf o similar descargable.

**La información que se muestra en formato digital abarca:**

Solo unos pocos documentos (p.e. los más recientes).

Solo el Plan General.

El Plan General y unos pocos documentos.

Todos los documentos en vigor de aprobación municipal.

Todo el planeamiento en vigor, tanto de aprobación municipal como autonómica.

No se muestra el planeamiento original sino un texto refundido.

**Los medios personales técnicos en cuanto a urbanismo de que dispone el ayuntamiento son:**

Un Arquitecto a tiempo parcial (algunos días por semana).

Un Arquitecto a tiempo completo (todos los días de la semana).

Un equipo de un Arquitecto y un Arquitecto Técnico a tiempo completo.

Un equipo interdisciplinar de varias personas (Arquitectos e Ingenieros) a tiempo completo.

**En caso de no ser ninguno de los anteriores (Especificar):**

**Nombre de una persona de contacto en la oficina de urbanismo:**

**Teléfono directo de la persona de contacto:**

**Los medios personales técnicos en cuanto a informática de que dispone el ayuntamiento son:**

- Un Informático a tiempo parcial (algunos días por semana).
- Un Informático a tiempo completo (todos los días de la semana).
- Varios Informáticos, al menos uno a tiempo completo.

**En caso de no ser ninguno de los anteriores (Especificar):**

**Nombre de una persona de contacto en la oficina de informática:** \_\_\_\_\_

**Teléfono directo de la persona de contacto:** \_\_\_\_\_

**Valoración de la web en cuanto a la forma en que se muestra la información urbanística (si es intuitiva, fácil de encontrar y consultar):**

- Muy mala
- Mala
- Regular
- Buena
- Muy Buena

**Valoración de la web en cuanto a la información urbanística que proporciona (si es o no completa):**

- Muy mala
- Mala
- Regular
- Buena
- Muy Buena

**¿Se muestra informe de circunstancias urbanísticas?**

**La información que se muestra es:**

- Muy incompleta
- Incompleta
- Regular
- Completa
- Muy Completa

**¿La información tiene carácter vinculante?**

**En caso afirmativo, anotar la URL:** \_\_\_\_\_

**Incidencias y notas:**

Fecha	Tipo	Descripcion
24/05/2021	Nota	Pagina web  No se encuentra pagina web en activo, el link de la pagina que se encuentra ( <a href="http://www.elspoblets.es/">http://www.elspoblets.es/</a> ) no se encuentra disponible



Municipio: **Polop**

Provincia: Alicante

Datos de contacto: 965870150

**Cuestionario:**

¿El municipio dispone de web institucional en activo?

<https://polop.org/>

¿La web municipal dispone de área urbanística para la difusión ordenada y estructurada del planeamiento urbanístico municipal?

<https://polop.org/gestiones/urbanismo/>

¿Se muestra información sobre la tramitación/aprobación de planes urbanísticos como son fechas de aprobación, fechas de información al público, trámites de participación ciudadanas, etc.?

¿Se muestran los documentos técnicos completos, memorias, normas urbanísticas, planos, etc. en formato pdf o similar?

<https://polop.sedelectronica.es/transparencia/e344398c-17bd-4af5-820d-adb28b348eb8/>

¿Existe un visor cartográfico de consulta con el planeamiento de todo el municipio digitalizado georreferenciado?

¿La información del visor muestra la última normativa aprobada?

¿Y la normativa anterior?

¿El planeamiento digitalizado y georreferenciado se puede descargar en formato shp, dxf, gml o similar?

**Especificar formato:**

¿Se muestra información centralizada y estructurada sobre tramitación / aprobación de los documentos de gestión, PAI y proyectos de ejecución (proyectos de reparcelación y proyectos de urbanización)?

1. No se muestra ninguna información.

2. Se muestra información alfanumérica tipo fechas de información al público,...

3. Se muestran documentos completos en pdf o similar descargable.

**La información que se muestra en formato digital abarca:**

Solo unos pocos documentos (p.e. los más recientes).

Solo el Plan General.

El Plan General y unos pocos documentos.

Todos los documentos en vigor de aprobación municipal.

Todo el planeamiento en vigor, tanto de aprobación municipal como autonómica.

No se muestra el planeamiento original sino un texto refundido.

**Los medios personales técnicos en cuanto a urbanismo de que dispone el ayuntamiento son:**

Un Arquitecto a tiempo parcial (algunos días por semana).

Un Arquitecto a tiempo completo (todos los días de la semana).

Un equipo de un Arquitecto y un Arquitecto Técnico a tiempo completo.

Un equipo interdisciplinar de varias personas (Arquitectos e Ingenieros) a tiempo completo.

**En caso de no ser ninguno de los anteriores (Especificar):**

**Nombre de una persona de contacto en la oficina de urbanismo:**

**Teléfono directo de la persona de contacto:**

**Los medios personales técnicos en cuanto a informática de que dispone el ayuntamiento son:**

- Un Informático a tiempo parcial (algunos días por semana).
- Un Informático a tiempo completo (todos los días de la semana).
- Varios Informáticos, al menos uno a tiempo completo.

**En caso de no ser ninguno de los anteriores (Especificar):**

**Nombre de una persona de contacto en la oficina de informática:** \_\_\_\_\_

**Teléfono directo de la persona de contacto:** \_\_\_\_\_

**Valoración de la web en cuanto a la forma en que se muestra la información urbanística (si es intuitiva, fácil de encontrar y consultar):**

- Muy mala
- Mala
- Regular
- Buena
- Muy Buena

**Valoración de la web en cuanto a la información urbanística que proporciona (si es o no completa):**

- Muy mala
- Mala
- Regular
- Buena
- Muy Buena

**¿Se muestra informe de circunstancias urbanísticas?**

**La información que se muestra es:**

- Muy incompleta
- Incompleta
- Regular
- Completa
- Muy Completa

**¿La información tiene carácter vinculante?**

**En caso afirmativo, anotar la URL:** \_\_\_\_\_

Municipio: **Quatretondeta**

Provincia: Alicante

Datos de contacto: 965511094

**Cuestionario:**

¿El municipio dispone de web institucional en activo?

<http://www.quatretondeta.es/>

¿La web municipal dispone de área urbanística para la difusión ordenada y estructurada del planeamiento urbanístico municipal?

<http://www.quatretondeta.es/el-ayuntamiento/pgou/>

¿Se muestra información sobre la tramitación/aprobación de planes urbanísticos como son fechas de aprobación, fechas de información al público, trámites de participación ciudadanas, etc.?

¿Se muestran los documentos técnicos completos, memorias, normas urbanísticas, planos, etc. en formato pdf o similar?

<https://quatretondeta.sedelectronica.es/transparency/18b18080-2edc-4a85-8a59-21c5b19dd29a/>

¿Existe un visor cartográfico de consulta con el planeamiento de todo el municipio digitalizado georreferenciado?

¿La información del visor muestra la última normativa aprobada?

¿Y la normativa anterior?

¿El planeamiento digitalizado y georreferenciado se puede descargar en formato shp, dxf, gml o similar?

**Especificar formato:**

¿Se muestra información centralizada y estructurada sobre tramitación / aprobación de los documentos de gestión, PAI y proyectos de ejecución (proyectos de reparcelación y proyectos de urbanización)?

1. No se muestra ninguna información.

2. Se muestra información alfanumérica tipo fechas de información al público,...

3. Se muestran documentos completos en pdf o similar descargable.

**La información que se muestra en formato digital abarca:**

Solo unos pocos documentos (p.e. los más recientes).

Solo el Plan General.

El Plan General y unos pocos documentos.

Todos los documentos en vigor de aprobación municipal.

Todo el planeamiento en vigor, tanto de aprobación municipal como autonómica.

No se muestra el planeamiento original sino un texto refundido.

**Los medios personales técnicos en cuanto a urbanismo de que dispone el ayuntamiento son:**

Un Arquitecto a tiempo parcial (algunos días por semana).

Un Arquitecto a tiempo completo (todos los días de la semana).

Un equipo de un Arquitecto y un Arquitecto Técnico a tiempo completo.

Un equipo interdisciplinar de varias personas (Arquitectos e Ingenieros) a tiempo completo.

**En caso de no ser ninguno de los anteriores (Especificar):**

**Nombre de una persona de contacto en la oficina de urbanismo:**

**Teléfono directo de la persona de contacto:**

**Los medios personales técnicos en cuanto a informática de que dispone el ayuntamiento son:**

- Un Informático a tiempo parcial (algunos días por semana).
- Un Informático a tiempo completo (todos los días de la semana).
- Varios Informáticos, al menos uno a tiempo completo.

**En caso de no ser ninguno de los anteriores (Especificar):**

**Nombre de una persona de contacto en la oficina de informática:** \_\_\_\_\_

**Teléfono directo de la persona de contacto:** \_\_\_\_\_

**Valoración de la web en cuanto a la forma en que se muestra la información urbanística (si es intuitiva, fácil de encontrar y consultar):**

- Muy mala
- Mala
- Regular
- Buena
- Muy Buena

**Valoración de la web en cuanto a la información urbanística que proporciona (si es o no completa):**

- Muy mala
- Mala
- Regular
- Buena
- Muy Buena

**¿Se muestra informe de circunstancias urbanísticas?**

**La información que se muestra es:**

- Muy incompleta
- Incompleta
- Regular
- Completa
- Muy Completa

**¿La información tiene carácter vinculante?**

**En caso afirmativo, anotar la URL:** \_\_\_\_\_

Municipio: **Rafal**

Provincia: Alicante

Datos de contacto: 966752267

**Cuestionario:**

¿El municipio dispone de web institucional en activo?

<https://www.rafal.es/>

¿La web municipal dispone de área urbanística para la difusión ordenada y estructurada del planeamiento urbanístico municipal?

<https://www.rafal.es/pgou/>

¿Se muestra información sobre la tramitación/aprobación de planes urbanísticos como son fechas de aprobación, fechas de información al público, trámites de participación ciudadanas, etc.?

¿Se muestran los documentos técnicos completos, memorias, normas urbanísticas, planos, etc. en formato pdf o similar?

<https://rafal.sedelectronica.es/transparency/09fbff1c-b085-40fb-a82f-b60c1cf8332f/>

¿Existe un visor cartográfico de consulta con el planeamiento de todo el municipio digitalizado georreferenciado?

¿La información del visor muestra la última normativa aprobada?

¿Y la normativa anterior?

¿El planeamiento digitalizado y georreferenciado se puede descargar en formato shp, dxf, gml o similar?

**Especificar formato:**

¿Se muestra información centralizada y estructurada sobre tramitación / aprobación de los documentos de gestión, PAI y proyectos de ejecución (proyectos de reparcelación y proyectos de urbanización)?

1. No se muestra ninguna información.

2. Se muestra información alfanumérica tipo fechas de información al público,...

3. Se muestran documentos completos en pdf o similar descargable.

**La información que se muestra en formato digital abarca:**

Solo unos pocos documentos (p.e. los más recientes).

Solo el Plan General.

El Plan General y unos pocos documentos.

Todos los documentos en vigor de aprobación municipal.

Todo el planeamiento en vigor, tanto de aprobación municipal como autonómica.

No se muestra el planeamiento original sino un texto refundido.

**Los medios personales técnicos en cuanto a urbanismo de que dispone el ayuntamiento son:**

Un Arquitecto a tiempo parcial (algunos días por semana).

Un Arquitecto a tiempo completo (todos los días de la semana).

Un equipo de un Arquitecto y un Arquitecto Técnico a tiempo completo.

Un equipo interdisciplinar de varias personas (Arquitectos e Ingenieros) a tiempo completo.

**En caso de no ser ninguno de los anteriores (Especificar):**

**Nombre de una persona de contacto en la oficina de urbanismo:**

**Teléfono directo de la persona de contacto:**

**Los medios personales técnicos en cuanto a informática de que dispone el ayuntamiento son:**

- Un Informático a tiempo parcial (algunos días por semana).
- Un Informático a tiempo completo (todos los días de la semana).
- Varios Informáticos, al menos uno a tiempo completo.

**En caso de no ser ninguno de los anteriores (Especificar):**

**Nombre de una persona de contacto en la oficina de informática:** \_\_\_\_\_

**Teléfono directo de la persona de contacto:** \_\_\_\_\_

**Valoración de la web en cuanto a la forma en que se muestra la información urbanística (si es intuitiva, fácil de encontrar y consultar):**

- Muy mala
- Mala
- Regular
- Buena
- Muy Buena

**Valoración de la web en cuanto a la información urbanística que proporciona (si es o no completa):**

- Muy mala
- Mala
- Regular
- Buena
- Muy Buena

**¿Se muestra informe de circunstancias urbanísticas?**

**La información que se muestra es:**

- Muy incompleta
- Incompleta
- Regular
- Completa
- Muy Completa

**¿La información tiene carácter vinculante?**

**En caso afirmativo, anotar la URL:** \_\_\_\_\_

Municipio: **Ràfol d'Almúnia, el**

Provincia: Alicante

Datos de contacto: 965587168

**Cuestionario:**

¿El municipio dispone de web institucional en activo?

<https://www.elrafoldalmunia.es/>

¿La web municipal dispone de área urbanística para la difusión ordenada y estructurada del planeamiento urbanístico municipal?

¿Se muestra información sobre la tramitación/aprobación de planes urbanísticos como son fechas de aprobación, fechas de información al público, trámites de participación ciudadanas, etc.?

¿Se muestran los documentos técnicos completos, memorias, normas urbanísticas, planos, etc. en formato pdf o similar?

<https://elrafoldalmunia.sedelectronica.es/transparency/014437bd-ad3a-4dec-9976-30161dfb4e0e/>

¿Existe un visor cartográfico de consulta con el planeamiento de todo el municipio digitalizado georreferenciado?

¿La información del visor muestra la última normativa aprobada?

¿Y la normativa anterior?

¿El planeamiento digitalizado y georreferenciado se puede descargar en formato shp, dxf, gml o similar?

**Especificar formato:**

¿Se muestra información centralizada y estructurada sobre tramitación / aprobación de los documentos de gestión, PAI y proyectos de ejecución (proyectos de reparcelación y proyectos de urbanización)?

1. No se muestra ninguna información.

2. Se muestra información alfanumérica tipo fechas de información al público,...

3. Se muestran documentos completos en pdf o similar descargable.

**La información que se muestra en formato digital abarca:**

Solo unos pocos documentos (p.e. los más recientes).

Solo el Plan General.

El Plan General y unos pocos documentos.

Todos los documentos en vigor de aprobación municipal.

Todo el planeamiento en vigor, tanto de aprobación municipal como autonómica.

No se muestra el planeamiento original sino un texto refundido.

**Los medios personales técnicos en cuanto a urbanismo de que dispone el ayuntamiento son:**

Un Arquitecto a tiempo parcial (algunos días por semana).

Un Arquitecto a tiempo completo (todos los días de la semana).

Un equipo de un Arquitecto y un Arquitecto Técnico a tiempo completo.

Un equipo interdisciplinar de varias personas (Arquitectos e Ingenieros) a tiempo completo.

**En caso de no ser ninguno de los anteriores (Especificar):**

**Nombre de una persona de contacto en la oficina de urbanismo:**

**Teléfono directo de la persona de contacto:**

**Los medios personales técnicos en cuanto a informática de que dispone el ayuntamiento son:**

- Un Informático a tiempo parcial (algunos días por semana).
- Un Informático a tiempo completo (todos los días de la semana).
- Varios Informáticos, al menos uno a tiempo completo.

**En caso de no ser ninguno de los anteriores (Especificar):**

**Nombre de una persona de contacto en la oficina de informática:** \_\_\_\_\_

**Teléfono directo de la persona de contacto:** \_\_\_\_\_

**Valoración de la web en cuanto a la forma en que se muestra la información urbanística (si es intuitiva, fácil de encontrar y consultar):**

- Muy mala
- Mala
- Regular
- Buena
- Muy Buena

**Valoración de la web en cuanto a la información urbanística que proporciona (si es o no completa):**

- Muy mala
- Mala
- Regular
- Buena
- Muy Buena

**¿Se muestra informe de circunstancias urbanísticas?**

**La información que se muestra es:**

- Muy incompleta
- Incompleta
- Regular
- Completa
- Muy Completa

**¿La información tiene carácter vinculante?**

**En caso afirmativo, anotar la URL:** \_\_\_\_\_

**Incidencias y notas:**

Fecha	Tipo	Descripcion
24/05/2021	Nota	Plan general  Se encuentra en la sección de noticias el plan general de ordenación urbana: <a href="https://www.elrafoldalmunia.es/es/noticia/7-plan-general-de-ordenacion-urbana">https://www.elrafoldalmunia.es/es/noticia/7-plan-general-de-ordenacion-urbana</a>



Municipio: **Redován**

Provincia: Alicante

Datos de contacto: 966754025

**Cuestionario:**

¿El municipio dispone de web institucional en activo?

<http://www.redovan.es/>

¿La web municipal dispone de área urbanística para la difusión ordenada y estructurada del planeamiento urbanístico municipal?

<http://www.redovan.es/ayuntamiento/estructura-municipal/concejalias-2/urbanismo/planeamiento-municipal-vigente/>

¿Se muestra información sobre la tramitación/aprobación de planes urbanísticos como son fechas de aprobación, fechas de información al público, trámites de participación ciudadanas, etc.?

¿Se muestran los documentos técnicos completos, memorias, normas urbanísticas, planos, etc. en formato pdf o similar?

<http://www.redovan.es/ayuntamiento/estructura-municipal/concejalias-2/urbanismo/planeamiento-municipal-vigente/>

¿Existe un visor cartográfico de consulta con el planeamiento de todo el municipio digitalizado georreferenciado?

¿La información del visor muestra la última normativa aprobada?

¿Y la normativa anterior?

¿El planeamiento digitalizado y georreferenciado se puede descargar en formato shp, dxf, gml o similar?

**Especificar formato:**

¿Se muestra información centralizada y estructurada sobre tramitación / aprobación de los documentos de gestión, PAI y proyectos de ejecución (proyectos de reparcelación y proyectos de urbanización)?

1. No se muestra ninguna información.

2. Se muestra información alfanumérica tipo fechas de información al público,...

3. Se muestran documentos completos en pdf o similar descargable.

**La información que se muestra en formato digital abarca:**

Solo unos pocos documentos (p.e. los más recientes).

Solo el Plan General.

El Plan General y unos pocos documentos.

Todos los documentos en vigor de aprobación municipal.

Todo el planeamiento en vigor, tanto de aprobación municipal como autonómica.

No se muestra el planeamiento original sino un texto refundido.

**Los medios personales técnicos en cuanto a urbanismo de que dispone el ayuntamiento son:**

Un Arquitecto a tiempo parcial (algunos días por semana).

Un Arquitecto a tiempo completo (todos los días de la semana).

Un equipo de un Arquitecto y un Arquitecto Técnico a tiempo completo.

Un equipo interdisciplinar de varias personas (Arquitectos e Ingenieros) a tiempo completo.

**En caso de no ser ninguno de los anteriores (Especificar):**

**Nombre de una persona de contacto en la oficina de urbanismo:**

**Teléfono directo de la persona de contacto:**

**Los medios personales técnicos en cuanto a informática de que dispone el ayuntamiento son:**

- Un Informático a tiempo parcial (algunos días por semana).
- Un Informático a tiempo completo (todos los días de la semana).
- Varios Informáticos, al menos uno a tiempo completo.

**En caso de no ser ninguno de los anteriores (Especificar):**

**Nombre de una persona de contacto en la oficina de informática:** \_\_\_\_\_

**Teléfono directo de la persona de contacto:** \_\_\_\_\_

**Valoración de la web en cuanto a la forma en que se muestra la información urbanística (si es intuitiva, fácil de encontrar y consultar):**

- Muy mala
- Mala
- Regular
- Buena
- Muy Buena

**Valoración de la web en cuanto a la información urbanística que proporciona (si es o no completa):**

- Muy mala
- Mala
- Regular
- Buena
- Muy Buena

**¿Se muestra informe de circunstancias urbanísticas?**

**La información que se muestra es:**

- Muy incompleta
- Incompleta
- Regular
- Completa
- Muy Completa

**¿La información tiene carácter vinculante?**

**En caso afirmativo, anotar la URL:** \_\_\_\_\_

**Incidencias y notas:**

Fecha	Tipo	Descripcion
24/05/2021	Nota	PGOU  El apartado PGOU solo aparece en la pagina Web si el idioma Español es el seleccionado, con el resto de idiomas desaparece la pestaña PGOU

Municipio: **Relleu**

Provincia: Alicante

Datos de contacto: 966856041

**Cuestionario:**

¿El municipio dispone de web institucional en activo?

<http://www.relleu.es/>

¿La web municipal dispone de área urbanística para la difusión ordenada y estructurada del planeamiento urbanístico municipal?

<http://www.relleu.es/version-preliminar-pgou/>

¿Se muestra información sobre la tramitación/aprobación de planes urbanísticos como son fechas de aprobación, fechas de información al público, trámites de participación ciudadanas, etc.?

¿Se muestran los documentos técnicos completos, memorias, normas urbanísticas, planos, etc. en formato pdf o similar?

<https://relleu.sedelectronica.es/transparencia/e281a1bc-5097-4bcb-a191-86f021b2b3d6/>

¿Existe un visor cartográfico de consulta con el planeamiento de todo el municipio digitalizado georreferenciado?

¿La información del visor muestra la última normativa aprobada?

¿Y la normativa anterior?

¿El planeamiento digitalizado y georreferenciado se puede descargar en formato shp, dxf, gml o similar?

**Especificar formato:**

¿Se muestra información centralizada y estructurada sobre tramitación / aprobación de los documentos de gestión, PAI y proyectos de ejecución (proyectos de reparcelación y proyectos de urbanización)?

1. No se muestra ninguna información.

2. Se muestra información alfanumérica tipo fechas de información al público,...

3. Se muestran documentos completos en pdf o similar descargable.

**La información que se muestra en formato digital abarca:**

Solo unos pocos documentos (p.e. los más recientes).

Solo el Plan General.

El Plan General y unos pocos documentos.

Todos los documentos en vigor de aprobación municipal.

Todo el planeamiento en vigor, tanto de aprobación municipal como autonómica.

No se muestra el planeamiento original sino un texto refundido.

**Los medios personales técnicos en cuanto a urbanismo de que dispone el ayuntamiento son:**

Un Arquitecto a tiempo parcial (algunos días por semana).

Un Arquitecto a tiempo completo (todos los días de la semana).

Un equipo de un Arquitecto y un Arquitecto Técnico a tiempo completo.

Un equipo interdisciplinar de varias personas (Arquitectos e Ingenieros) a tiempo completo.

**En caso de no ser ninguno de los anteriores (Especificar):**

**Nombre de una persona de contacto en la oficina de urbanismo:**

**Teléfono directo de la persona de contacto:**

**Los medios personales técnicos en cuanto a informática de que dispone el ayuntamiento son:**

- Un Informático a tiempo parcial (algunos días por semana).
- Un Informático a tiempo completo (todos los días de la semana).
- Varios Informáticos, al menos uno a tiempo completo.

**En caso de no ser ninguno de los anteriores (Especificar):**

**Nombre de una persona de contacto en la oficina de informática:** \_\_\_\_\_

**Teléfono directo de la persona de contacto:** \_\_\_\_\_

**Valoración de la web en cuanto a la forma en que se muestra la información urbanística (si es intuitiva, fácil de encontrar y consultar):**

- Muy mala
- Mala
- Regular
- Buena
- Muy Buena

**Valoración de la web en cuanto a la información urbanística que proporciona (si es o no completa):**

- Muy mala
- Mala
- Regular
- Buena
- Muy Buena

**¿Se muestra informe de circunstancias urbanísticas?**

**La información que se muestra es:**

- Muy incompleta
- Incompleta
- Regular
- Completa
- Muy Completa

**¿La información tiene carácter vinculante?**

**En caso afirmativo, anotar la URL:** \_\_\_\_\_

Municipio: **Rojales**

Provincia: Alicante

Datos de contacto: 966715001

**Cuestionario:**

¿El municipio dispone de web institucional en activo?

<http://www.rojales.es/>

¿La web municipal dispone de área urbanística para la difusión ordenada y estructurada del planeamiento urbanístico municipal?

<https://rojales.sedelectronica.es/transparencia/74369b7b-e478-4e7b-8d6d-3e479aceaed8/>

¿Se muestra información sobre la tramitación/aprobación de planes urbanísticos como son fechas de aprobación, fechas de información al público, trámites de participación ciudadanas, etc.?

¿Se muestran los documentos técnicos completos, memorias, normas urbanísticas, planos, etc. en formato pdf o similar?

<https://rojales.sedelectronica.es/transparencia/74369b7b-e478-4e7b-8d6d-3e479aceaed8/>

¿Existe un visor cartográfico de consulta con el planeamiento de todo el municipio digitalizado georreferenciado?

¿La información del visor muestra la última normativa aprobada?

¿Y la normativa anterior?

¿El planeamiento digitalizado y georreferenciado se puede descargar en formato shp, dxf, gml o similar?

**Especificar formato:**

¿Se muestra información centralizada y estructurada sobre tramitación / aprobación de los documentos de gestión, PAI y proyectos de ejecución (proyectos de reparcelación y proyectos de urbanización)?

1. No se muestra ninguna información.

2. Se muestra información alfanumérica tipo fechas de información al público,...

3. Se muestran documentos completos en pdf o similar descargable.

**La información que se muestra en formato digital abarca:**

Solo unos pocos documentos (p.e. los más recientes).

Solo el Plan General.

El Plan General y unos pocos documentos.

Todos los documentos en vigor de aprobación municipal.

Todo el planeamiento en vigor, tanto de aprobación municipal como autonómica.

No se muestra el planeamiento original sino un texto refundido.

**Los medios personales técnicos en cuanto a urbanismo de que dispone el ayuntamiento son:**

Un Arquitecto a tiempo parcial (algunos días por semana).

Un Arquitecto a tiempo completo (todos los días de la semana).

Un equipo de un Arquitecto y un Arquitecto Técnico a tiempo completo.

Un equipo interdisciplinar de varias personas (Arquitectos e Ingenieros) a tiempo completo.

**En caso de no ser ninguno de los anteriores (Especificar):**

Nombre de una persona de contacto en la oficina de urbanismo:

Teléfono directo de la persona de contacto:

**Los medios personales técnicos en cuanto a informática de que dispone el ayuntamiento son:**

- Un Informático a tiempo parcial (algunos días por semana).
- Un Informático a tiempo completo (todos los días de la semana).
- Varios Informáticos, al menos uno a tiempo completo.

**En caso de no ser ninguno de los anteriores (Especificar):**

**Nombre de una persona de contacto en la oficina de informática:** \_\_\_\_\_

**Teléfono directo de la persona de contacto:** \_\_\_\_\_

**Valoración de la web en cuanto a la forma en que se muestra la información urbanística (si es intuitiva, fácil de encontrar y consultar):**

- Muy mala
- Mala
- Regular
- Buena
- Muy Buena

**Valoración de la web en cuanto a la información urbanística que proporciona (si es o no completa):**

- Muy mala
- Mala
- Regular
- Buena
- Muy Buena

**¿Se muestra informe de circunstancias urbanísticas?**

**La información que se muestra es:**

- Muy incompleta
- Incompleta
- Regular
- Completa
- Muy Completa

**¿La información tiene carácter vinculante?**

**En caso afirmativo, anotar la URL:** \_\_\_\_\_

Municipio: **Romana, la**

Provincia: Alicante

Datos de contacto: 965696001

**Cuestionario:**

¿El municipio dispone de web institucional en activo?

<http://aytolaromana.es/>

¿La web municipal dispone de área urbanística para la difusión ordenada y estructurada del planeamiento urbanístico municipal?

<http://aytolaromana.es/va/pgou-2/>

¿Se muestra información sobre la tramitación/aprobación de planes urbanísticos como son fechas de aprobación, fechas de información al público, trámites de participación ciudadanas, etc.?

¿Se muestran los documentos técnicos completos, memorias, normas urbanísticas, planos, etc. en formato pdf o similar?

<http://aytolaromana.es/pgou/>

¿Existe un visor cartográfico de consulta con el planeamiento de todo el municipio digitalizado georreferenciado?

¿La información del visor muestra la última normativa aprobada?

¿Y la normativa anterior?

¿El planeamiento digitalizado y georreferenciado se puede descargar en formato shp, dxf, gml o similar?

**Especificar formato:**

¿Se muestra información centralizada y estructurada sobre tramitación / aprobación de los documentos de gestión, PAI y proyectos de ejecución (proyectos de reparcelación y proyectos de urbanización)?

1. No se muestra ninguna información.

2. Se muestra información alfanumérica tipo fechas de información al público,...

3. Se muestran documentos completos en pdf o similar descargable.

**La información que se muestra en formato digital abarca:**

Solo unos pocos documentos (p.e. los más recientes).

Solo el Plan General.

El Plan General y unos pocos documentos.

Todos los documentos en vigor de aprobación municipal.

Todo el planeamiento en vigor, tanto de aprobación municipal como autonómica.

No se muestra el planeamiento original sino un texto refundido.

**Los medios personales técnicos en cuanto a urbanismo de que dispone el ayuntamiento son:**

Un Arquitecto a tiempo parcial (algunos días por semana).

Un Arquitecto a tiempo completo (todos los días de la semana).

Un equipo de un Arquitecto y un Arquitecto Técnico a tiempo completo.

Un equipo interdisciplinar de varias personas (Arquitectos e Ingenieros) a tiempo completo.

**En caso de no ser ninguno de los anteriores (Especificar):**

**Nombre de una persona de contacto en la oficina de urbanismo:**

**Teléfono directo de la persona de contacto:**

**Los medios personales técnicos en cuanto a informática de que dispone el ayuntamiento son:**

- Un Informático a tiempo parcial (algunos días por semana).
- Un Informático a tiempo completo (todos los días de la semana).
- Varios Informáticos, al menos uno a tiempo completo.

**En caso de no ser ninguno de los anteriores (Especificar):**

**Nombre de una persona de contacto en la oficina de informática:** \_\_\_\_\_

**Teléfono directo de la persona de contacto:** \_\_\_\_\_

**Valoración de la web en cuanto a la forma en que se muestra la información urbanística (si es intuitiva, fácil de encontrar y consultar):**

- Muy mala
- Mala
- Regular
- Buena
- Muy Buena

**Valoración de la web en cuanto a la información urbanística que proporciona (si es o no completa):**

- Muy mala
- Mala
- Regular
- Buena
- Muy Buena

**¿Se muestra informe de circunstancias urbanísticas?**

**La información que se muestra es:**

- Muy incompleta
- Incompleta
- Regular
- Completa
- Muy Completa

**¿La información tiene carácter vinculante?**

**En caso afirmativo, anotar la URL:** \_\_\_\_\_



Municipio: **Sagra**

Provincia: Alicante

Datos de contacto: 965587008

**Cuestionario:**

¿El municipio dispone de web institucional en activo?

<http://www.sagra.es/>

¿La web municipal dispone de área urbanística para la difusión ordenada y estructurada del planeamiento urbanístico municipal?

<http://www.sagra.es/el-ayuntamiento/urbanismo/>

¿Se muestra información sobre la tramitación/aprobación de planes urbanísticos como son fechas de aprobación, fechas de información al público, trámites de participación ciudadanas, etc.?

¿Se muestran los documentos técnicos completos, memorias, normas urbanísticas, planos, etc. en formato pdf o similar?

<http://www.sagra.es/el-ayuntamiento/urbanismo/normas-subsidiarias/>

¿Existe un visor cartográfico de consulta con el planeamiento de todo el municipio digitalizado georreferenciado?

¿La información del visor muestra la última normativa aprobada?

¿Y la normativa anterior?

¿El planeamiento digitalizado y georreferenciado se puede descargar en formato shp, dxf, gml o similar?

**Especificar formato:**

¿Se muestra información centralizada y estructurada sobre tramitación / aprobación de los documentos de gestión, PAI y proyectos de ejecución (proyectos de reparcelación y proyectos de urbanización)?

1. No se muestra ninguna información.

2. Se muestra información alfanumérica tipo fechas de información al público,...

3. Se muestran documentos completos en pdf o similar descargable.

**La información que se muestra en formato digital abarca:**

Solo unos pocos documentos (p.e. los más recientes).

Solo el Plan General.

El Plan General y unos pocos documentos.

Todos los documentos en vigor de aprobación municipal.

Todo el planeamiento en vigor, tanto de aprobación municipal como autonómica.

No se muestra el planeamiento original sino un texto refundido.

**Los medios personales técnicos en cuanto a urbanismo de que dispone el ayuntamiento son:**

Un Arquitecto a tiempo parcial (algunos días por semana).

Un Arquitecto a tiempo completo (todos los días de la semana).

Un equipo de un Arquitecto y un Arquitecto Técnico a tiempo completo.

Un equipo interdisciplinar de varias personas (Arquitectos e Ingenieros) a tiempo completo.

**En caso de no ser ninguno de los anteriores (Especificar):**

**Nombre de una persona de contacto en la oficina de urbanismo:**

**Teléfono directo de la persona de contacto:**

**Los medios personales técnicos en cuanto a informática de que dispone el ayuntamiento son:**

- Un Informático a tiempo parcial (algunos días por semana).
- Un Informático a tiempo completo (todos los días de la semana).
- Varios Informáticos, al menos uno a tiempo completo.

**En caso de no ser ninguno de los anteriores (Especificar):**

**Nombre de una persona de contacto en la oficina de informática:** \_\_\_\_\_

**Teléfono directo de la persona de contacto:** \_\_\_\_\_

**Valoración de la web en cuanto a la forma en que se muestra la información urbanística (si es intuitiva, fácil de encontrar y consultar):**

- Muy mala
- Mala
- Regular
- Buena
- Muy Buena

**Valoración de la web en cuanto a la información urbanística que proporciona (si es o no completa):**

- Muy mala
- Mala
- Regular
- Buena
- Muy Buena

**¿Se muestra informe de circunstancias urbanísticas?**

**La información que se muestra es:**

- Muy incompleta
- Incompleta
- Regular
- Completa
- Muy Completa

**¿La información tiene carácter vinculante?**

**En caso afirmativo, anotar la URL:** \_\_\_\_\_

Municipio: **Salinas**

Provincia: Alicante

Datos de contacto: 965479001

**Cuestionario:**

¿El municipio dispone de web institucional en activo?

<https://www.salinas.es/>

¿La web municipal dispone de área urbanística para la difusión ordenada y estructurada del planeamiento urbanístico municipal?

<https://www.salinas.es/urbanismo>

¿Se muestra información sobre la tramitación/aprobación de planes urbanísticos como son fechas de aprobación, fechas de información al público, trámites de participación ciudadanas, etc.?

¿Se muestran los documentos técnicos completos, memorias, normas urbanísticas, planos, etc. en formato pdf o similar?

<https://salinas.sedelectronica.es/transparency/383797d5-de8a-4d0c-ad62-0646b2b22fbc/>

¿Existe un visor cartográfico de consulta con el planeamiento de todo el municipio digitalizado georreferenciado?

¿La información del visor muestra la última normativa aprobada?

¿Y la normativa anterior?

¿El planeamiento digitalizado y georreferenciado se puede descargar en formato shp, dxf, gml o similar?

**Especificar formato:**

¿Se muestra información centralizada y estructurada sobre tramitación / aprobación de los documentos de gestión, PAI y proyectos de ejecución (proyectos de reparcelación y proyectos de urbanización)?

1. No se muestra ninguna información.

2. Se muestra información alfanumérica tipo fechas de información al público,...

3. Se muestran documentos completos en pdf o similar descargable.

**La información que se muestra en formato digital abarca:**

Solo unos pocos documentos (p.e. los más recientes).

Solo el Plan General.

El Plan General y unos pocos documentos.

Todos los documentos en vigor de aprobación municipal.

Todo el planeamiento en vigor, tanto de aprobación municipal como autonómica.

No se muestra el planeamiento original sino un texto refundido.

**Los medios personales técnicos en cuanto a urbanismo de que dispone el ayuntamiento son:**

Un Arquitecto a tiempo parcial (algunos días por semana).

Un Arquitecto a tiempo completo (todos los días de la semana).

Un equipo de un Arquitecto y un Arquitecto Técnico a tiempo completo.

Un equipo interdisciplinar de varias personas (Arquitectos e Ingenieros) a tiempo completo.

**En caso de no ser ninguno de los anteriores (Especificar):**

**Nombre de una persona de contacto en la oficina de urbanismo:**

**Teléfono directo de la persona de contacto:**

**Los medios personales técnicos en cuanto a informática de que dispone el ayuntamiento son:**

- Un Informático a tiempo parcial (algunos días por semana).
- Un Informático a tiempo completo (todos los días de la semana).
- Varios Informáticos, al menos uno a tiempo completo.

**En caso de no ser ninguno de los anteriores (Especificar):**

**Nombre de una persona de contacto en la oficina de informática:** \_\_\_\_\_

**Teléfono directo de la persona de contacto:** \_\_\_\_\_

**Valoración de la web en cuanto a la forma en que se muestra la información urbanística (si es intuitiva, fácil de encontrar y consultar):**

- Muy mala
- Mala
- Regular
- Buena
- Muy Buena

**Valoración de la web en cuanto a la información urbanística que proporciona (si es o no completa):**

- Muy mala
- Mala
- Regular
- Buena
- Muy Buena

**¿Se muestra informe de circunstancias urbanísticas?**

**La información que se muestra es:**

- Muy incompleta
- Incompleta
- Regular
- Completa
- Muy Completa

**¿La información tiene carácter vinculante?**

**En caso afirmativo, anotar la URL:** \_\_\_\_\_

Municipio: **San Fulgencio**

Provincia: Alicante

Datos de contacto: 966794201

**Cuestionario:**

¿El municipio dispone de web institucional en activo?

<http://www.sanfulgencio.es/>

¿La web municipal dispone de área urbanística para la difusión ordenada y estructurada del planeamiento urbanístico municipal?

<http://www.sanfulgencio.es/el-ayuntamiento/urbanismo-plan-general/>

¿Se muestra información sobre la tramitación/aprobación de planes urbanísticos como son fechas de aprobación, fechas de información al público, trámites de participación ciudadanas, etc.?

¿Se muestran los documentos técnicos completos, memorias, normas urbanísticas, planos, etc. en formato pdf o similar?

<https://sanfulgencio.sedelectronica.es/transparency/a490bea6-74ce-4cf3-9472-224b2c04c0be/>

¿Existe un visor cartográfico de consulta con el planeamiento de todo el municipio digitalizado georreferenciado?

¿La información del visor muestra la última normativa aprobada?

¿Y la normativa anterior?

¿El planeamiento digitalizado y georreferenciado se puede descargar en formato shp, dxf, gml o similar?

**Especificar formato:**

¿Se muestra información centralizada y estructurada sobre tramitación / aprobación de los documentos de gestión, PAI y proyectos de ejecución (proyectos de reparcelación y proyectos de urbanización)?

1. No se muestra ninguna información.

2. Se muestra información alfanumérica tipo fechas de información al público,...

3. Se muestran documentos completos en pdf o similar descargable.

**La información que se muestra en formato digital abarca:**

Solo unos pocos documentos (p.e. los más recientes).

Solo el Plan General.

El Plan General y unos pocos documentos.

Todos los documentos en vigor de aprobación municipal.

Todo el planeamiento en vigor, tanto de aprobación municipal como autonómica.

No se muestra el planeamiento original sino un texto refundido.

**Los medios personales técnicos en cuanto a urbanismo de que dispone el ayuntamiento son:**

Un Arquitecto a tiempo parcial (algunos días por semana).

Un Arquitecto a tiempo completo (todos los días de la semana).

Un equipo de un Arquitecto y un Arquitecto Técnico a tiempo completo.

Un equipo interdisciplinar de varias personas (Arquitectos e Ingenieros) a tiempo completo.

**En caso de no ser ninguno de los anteriores (Especificar):**

**Nombre de una persona de contacto en la oficina de urbanismo:**

**Teléfono directo de la persona de contacto:**

**Los medios personales técnicos en cuanto a informática de que dispone el ayuntamiento son:**

- Un Informático a tiempo parcial (algunos días por semana).
- Un Informático a tiempo completo (todos los días de la semana).
- Varios Informáticos, al menos uno a tiempo completo.

**En caso de no ser ninguno de los anteriores (Especificar):**

**Nombre de una persona de contacto en la oficina de informática:** \_\_\_\_\_

**Teléfono directo de la persona de contacto:** \_\_\_\_\_

**Valoración de la web en cuanto a la forma en que se muestra la información urbanística (si es intuitiva, fácil de encontrar y consultar):**

- Muy mala
- Mala
- Regular
- Buena
- Muy Buena

**Valoración de la web en cuanto a la información urbanística que proporciona (si es o no completa):**

- Muy mala
- Mala
- Regular
- Buena
- Muy Buena

**¿Se muestra informe de circunstancias urbanísticas?**

**La información que se muestra es:**

- Muy incompleta
- Incompleta
- Regular
- Completa
- Muy Completa

**¿La información tiene carácter vinculante?**

**En caso afirmativo, anotar la URL:** \_\_\_\_\_

Municipio: **San Isidro**

Provincia: Alicante

Datos de contacto: 965485671

**Cuestionario:**

¿El municipio dispone de web institucional en activo?

<https://sanisidro.es/>

¿La web municipal dispone de área urbanística para la difusión ordenada y estructurada del planeamiento urbanístico municipal?

<https://sanisidro.es/plan-general-estructural/>

¿Se muestra información sobre la tramitación/aprobación de planes urbanísticos como son fechas de aprobación, fechas de información al público, trámites de participación ciudadanas, etc.?

¿Se muestran los documentos técnicos completos, memorias, normas urbanísticas, planos, etc. en formato pdf o similar?

<https://sanisidro.es/plan-general-estructural/>

¿Existe un visor cartográfico de consulta con el planeamiento de todo el municipio digitalizado georreferenciado?

¿La información del visor muestra la última normativa aprobada?

¿Y la normativa anterior?

¿El planeamiento digitalizado y georreferenciado se puede descargar en formato shp, dxf, gml o similar?

**Especificar formato:**

¿Se muestra información centralizada y estructurada sobre tramitación / aprobación de los documentos de gestión, PAI y proyectos de ejecución (proyectos de reparcelación y proyectos de urbanización)?

1. No se muestra ninguna información.

2. Se muestra información alfanumérica tipo fechas de información al público,...

3. Se muestran documentos completos en pdf o similar descargable.

**La información que se muestra en formato digital abarca:**

Solo unos pocos documentos (p.e. los más recientes).

Solo el Plan General.

El Plan General y unos pocos documentos.

Todos los documentos en vigor de aprobación municipal.

Todo el planeamiento en vigor, tanto de aprobación municipal como autonómica.

No se muestra el planeamiento original sino un texto refundido.

**Los medios personales técnicos en cuanto a urbanismo de que dispone el ayuntamiento son:**

Un Arquitecto a tiempo parcial (algunos días por semana).

Un Arquitecto a tiempo completo (todos los días de la semana).

Un equipo de un Arquitecto y un Arquitecto Técnico a tiempo completo.

Un equipo interdisciplinar de varias personas (Arquitectos e Ingenieros) a tiempo completo.

**En caso de no ser ninguno de los anteriores (Especificar):**

**Nombre de una persona de contacto en la oficina de urbanismo:**

**Teléfono directo de la persona de contacto:**

**Los medios personales técnicos en cuanto a informática de que dispone el ayuntamiento son:**

- Un Informático a tiempo parcial (algunos días por semana).
- Un Informático a tiempo completo (todos los días de la semana).
- Varios Informáticos, al menos uno a tiempo completo.

**En caso de no ser ninguno de los anteriores (Especificar):**

**Nombre de una persona de contacto en la oficina de informática:** \_\_\_\_\_

**Teléfono directo de la persona de contacto:** \_\_\_\_\_

**Valoración de la web en cuanto a la forma en que se muestra la información urbanística (si es intuitiva, fácil de encontrar y consultar):**

- Muy mala
- Mala
- Regular
- Buena
- Muy Buena

**Valoración de la web en cuanto a la información urbanística que proporciona (si es o no completa):**

- Muy mala
- Mala
- Regular
- Buena
- Muy Buena

**¿Se muestra informe de circunstancias urbanísticas?**

**La información que se muestra es:**

- Muy incompleta
- Incompleta
- Regular
- Completa
- Muy Completa

**¿La información tiene carácter vinculante?**

**En caso afirmativo, anotar la URL:** \_\_\_\_\_



Municipio: **San Miguel de Salinas**

Provincia: Alicante

Datos de contacto: 965720001

**Cuestionario:**

¿El municipio dispone de web institucional en activo?

<http://www.sanmigueldesalinas.es/>

¿La web municipal dispone de área urbanística para la difusión ordenada y estructurada del planeamiento urbanístico municipal?

<http://www.sanmigueldesalinas.es/areas/urbanismo/>

¿Se muestra información sobre la tramitación/aprobación de planes urbanísticos como son fechas de aprobación, fechas de información al público, trámites de participación ciudadanas, etc.?

¿Se muestran los documentos técnicos completos, memorias, normas urbanísticas, planos, etc. en formato pdf o similar?

<http://www.sanmigueldesalinas.es/el-ayuntamiento/normas-subsidiarias-de-planeamiento/normas-urbanisticas/>

¿Existe un visor cartográfico de consulta con el planeamiento de todo el municipio digitalizado georreferenciado?

¿La información del visor muestra la última normativa aprobada?

¿Y la normativa anterior?

¿El planeamiento digitalizado y georreferenciado se puede descargar en formato shp, dxf, gml o similar?

**Especificar formato:**

¿Se muestra información centralizada y estructurada sobre tramitación / aprobación de los documentos de gestión, PAI y proyectos de ejecución (proyectos de reparcelación y proyectos de urbanización)?

1. No se muestra ninguna información.

2. Se muestra información alfanumérica tipo fechas de información al público,...

3. Se muestran documentos completos en pdf o similar descargable.

**La información que se muestra en formato digital abarca:**

Solo unos pocos documentos (p.e. los más recientes).

Solo el Plan General.

El Plan General y unos pocos documentos.

Todos los documentos en vigor de aprobación municipal.

Todo el planeamiento en vigor, tanto de aprobación municipal como autonómica.

No se muestra el planeamiento original sino un texto refundido.

**Los medios personales técnicos en cuanto a urbanismo de que dispone el ayuntamiento son:**

Un Arquitecto a tiempo parcial (algunos días por semana).

Un Arquitecto a tiempo completo (todos los días de la semana).

Un equipo de un Arquitecto y un Arquitecto Técnico a tiempo completo.

Un equipo interdisciplinar de varias personas (Arquitectos e Ingenieros) a tiempo completo.

**En caso de no ser ninguno de los anteriores (Especificar):**

**Nombre de una persona de contacto en la oficina de urbanismo:**

**Teléfono directo de la persona de contacto:**

**Los medios personales técnicos en cuanto a informática de que dispone el ayuntamiento son:**

- Un Informático a tiempo parcial (algunos días por semana).
- Un Informático a tiempo completo (todos los días de la semana).
- Varios Informáticos, al menos uno a tiempo completo.

**En caso de no ser ninguno de los anteriores (Especificar):**

**Nombre de una persona de contacto en la oficina de informática:** \_\_\_\_\_

**Teléfono directo de la persona de contacto:** \_\_\_\_\_

**Valoración de la web en cuanto a la forma en que se muestra la información urbanística (si es intuitiva, fácil de encontrar y consultar):**

- Muy mala
- Mala
- Regular
- Buena
- Muy Buena

**Valoración de la web en cuanto a la información urbanística que proporciona (si es o no completa):**

- Muy mala
- Mala
- Regular
- Buena
- Muy Buena

**¿Se muestra informe de circunstancias urbanísticas?**

**La información que se muestra es:**

- Muy incompleta
- Incompleta
- Regular
- Completa
- Muy Completa

**¿La información tiene carácter vinculante?**

**En caso afirmativo, anotar la URL:** \_\_\_\_\_

Municipio: **San Vicente del Raspeig** Provincia: Alicante

Datos de contacto: 965675065

**Cuestionario:**

¿El municipio dispone de web institucional en activo?

<https://www.raspeig.es/>

¿La web municipal dispone de área urbanística para la difusión ordenada y estructurada del planeamiento urbanístico municipal?

<https://www.raspeig.es/portal/urbanismo/>

¿Se muestra información sobre la tramitación/aprobación de planes urbanísticos como son fechas de aprobación, fechas de información al público, trámites de participación ciudadanas, etc.?

¿Se muestran los documentos técnicos completos, memorias, normas urbanísticas, planos, etc. en formato pdf o similar?

<https://www.raspeig.es/ficheros/planeamiento-urbanistico-municipal/>

¿Existe un visor cartográfico de consulta con el planeamiento de todo el municipio digitalizado georreferenciado?

¿La información del visor muestra la última normativa aprobada?

¿Y la normativa anterior?

¿El planeamiento digitalizado y georreferenciado se puede descargar en formato shp, dxf, gml o similar?

**Especificar formato:**

¿Se muestra información centralizada y estructurada sobre tramitación / aprobación de los documentos de gestión, PAI y proyectos de ejecución (proyectos de reparcelación y proyectos de urbanización)?

1. No se muestra ninguna información.

2. Se muestra información alfanumérica tipo fechas de información al público,...

3. Se muestran documentos completos en pdf o similar descargable.

**La información que se muestra en formato digital abarca:**

Solo unos pocos documentos (p.e. los más recientes).

Solo el Plan General.

El Plan General y unos pocos documentos.

Todos los documentos en vigor de aprobación municipal.

Todo el planeamiento en vigor, tanto de aprobación municipal como autonómica.

No se muestra el planeamiento original sino un texto refundido.

**Los medios personales técnicos en cuanto a urbanismo de que dispone el ayuntamiento son:**

Un Arquitecto a tiempo parcial (algunos días por semana).

Un Arquitecto a tiempo completo (todos los días de la semana).

Un equipo de un Arquitecto y un Arquitecto Técnico a tiempo completo.

Un equipo interdisciplinar de varias personas (Arquitectos e Ingenieros) a tiempo completo.

**En caso de no ser ninguno de los anteriores (Especificar):**

**Nombre de una persona de contacto en la oficina de urbanismo:**

**Teléfono directo de la persona de contacto:**

**Los medios personales técnicos en cuanto a informática de que dispone el ayuntamiento son:**

- Un Informático a tiempo parcial (algunos días por semana).
- Un Informático a tiempo completo (todos los días de la semana).
- Varios Informáticos, al menos uno a tiempo completo.

**En caso de no ser ninguno de los anteriores (Especificar):**

**Nombre de una persona de contacto en la oficina de informática:** \_\_\_\_\_

**Teléfono directo de la persona de contacto:** \_\_\_\_\_

**Valoración de la web en cuanto a la forma en que se muestra la información urbanística (si es intuitiva, fácil de encontrar y consultar):**

- Muy mala
- Mala
- Regular
- Buena
- Muy Buena

**Valoración de la web en cuanto a la información urbanística que proporciona (si es o no completa):**

- Muy mala
- Mala
- Regular
- Buena
- Muy Buena

**¿Se muestra informe de circunstancias urbanísticas?**

**La información que se muestra es:**

- Muy incompleta
- Incompleta
- Regular
- Completa
- Muy Completa

**¿La información tiene carácter vinculante?**

**En caso afirmativo, anotar la URL:** \_\_\_\_\_

Municipio: **Sanet y Negrals**

Provincia: Alicante

Datos de contacto:

**Cuestionario:**

¿El municipio dispone de web institucional en activo?

<http://www.sanetynegrals.es/>

¿La web municipal dispone de área urbanística para la difusión ordenada y estructurada del planeamiento urbanístico municipal?

<http://www.sanetynegrals.es/el-ayuntamiento/pgou/>

¿Se muestra información sobre la tramitación/aprobación de planes urbanísticos como son fechas de aprobación, fechas de información al público, trámites de participación ciudadanas, etc.?

¿Se muestran los documentos técnicos completos, memorias, normas urbanísticas, planos, etc. en formato pdf o similar?

<http://www.sanetynegrals.es/el-ayuntamiento/pgou/>

¿Existe un visor cartográfico de consulta con el planeamiento de todo el municipio digitalizado georreferenciado?

¿La información del visor muestra la última normativa aprobada?

¿Y la normativa anterior?

¿El planeamiento digitalizado y georreferenciado se puede descargar en formato shp, dxf, gml o similar?

**Especificar formato:**

¿Se muestra información centralizada y estructurada sobre tramitación / aprobación de los documentos de gestión, PAI y proyectos de ejecución (proyectos de reparcelación y proyectos de urbanización)?

1. No se muestra ninguna información.

2. Se muestra información alfanumérica tipo fechas de información al público,...

3. Se muestran documentos completos en pdf o similar descargable.

**La información que se muestra en formato digital abarca:**

Solo unos pocos documentos (p.e. los más recientes).

Solo el Plan General.

El Plan General y unos pocos documentos.

Todos los documentos en vigor de aprobación municipal.

Todo el planeamiento en vigor, tanto de aprobación municipal como autonómica.

No se muestra el planeamiento original sino un texto refundido.

**Los medios personales técnicos en cuanto a urbanismo de que dispone el ayuntamiento son:**

Un Arquitecto a tiempo parcial (algunos días por semana).

Un Arquitecto a tiempo completo (todos los días de la semana).

Un equipo de un Arquitecto y un Arquitecto Técnico a tiempo completo.

Un equipo interdisciplinar de varias personas (Arquitectos e Ingenieros) a tiempo completo.

**En caso de no ser ninguno de los anteriores (Especificar):**

**Nombre de una persona de contacto en la oficina de urbanismo:**

**Teléfono directo de la persona de contacto:**

**Los medios personales técnicos en cuanto a informática de que dispone el ayuntamiento son:**

- Un Informático a tiempo parcial (algunos días por semana).
- Un Informático a tiempo completo (todos los días de la semana).
- Varios Informáticos, al menos uno a tiempo completo.

**En caso de no ser ninguno de los anteriores (Especificar):**

**Nombre de una persona de contacto en la oficina de informática:** \_\_\_\_\_

**Teléfono directo de la persona de contacto:** \_\_\_\_\_

**Valoración de la web en cuanto a la forma en que se muestra la información urbanística (si es intuitiva, fácil de encontrar y consultar):**

- Muy mala
- Mala
- Regular
- Buena
- Muy Buena

**Valoración de la web en cuanto a la información urbanística que proporciona (si es o no completa):**

- Muy mala
- Mala
- Regular
- Buena
- Muy Buena

**¿Se muestra informe de circunstancias urbanísticas?**

**La información que se muestra es:**

- Muy incompleta
- Incompleta
- Regular
- Completa
- Muy Completa

**¿La información tiene carácter vinculante?**

**En caso afirmativo, anotar la URL:** \_\_\_\_\_

Municipio: **Sant Joan d'Alacant**

Provincia: Alicante

Datos de contacto: 965653245

**Cuestionario:**

¿El municipio dispone de web institucional en activo?

<https://www.santjoandalacant.es/es>

¿La web municipal dispone de área urbanística para la difusión ordenada y estructurada del planeamiento urbanístico municipal?

<https://www.santjoandalacant.es/es/urbanismo>

¿Se muestra información sobre la tramitación/aprobación de planes urbanísticos como son fechas de aprobación, fechas de información al público, trámites de participación ciudadanas, etc.?

¿Se muestran los documentos técnicos completos, memorias, normas urbanísticas, planos, etc. en formato pdf o similar?

<https://www.santjoandalacant.es/es/urbanismo>

¿Existe un visor cartográfico de consulta con el planeamiento de todo el municipio digitalizado georreferenciado?

¿La información del visor muestra la última normativa aprobada?

¿Y la normativa anterior?

¿El planeamiento digitalizado y georreferenciado se puede descargar en formato shp, dxf, gml o similar?

**Especificar formato:**

¿Se muestra información centralizada y estructurada sobre tramitación / aprobación de los documentos de gestión, PAI y proyectos de ejecución (proyectos de reparcelación y proyectos de urbanización)?

1. No se muestra ninguna información.

2. Se muestra información alfanumérica tipo fechas de información al público,...

3. Se muestran documentos completos en pdf o similar descargable.

**La información que se muestra en formato digital abarca:**

Solo unos pocos documentos (p.e. los más recientes).

Solo el Plan General.

El Plan General y unos pocos documentos.

Todos los documentos en vigor de aprobación municipal.

Todo el planeamiento en vigor, tanto de aprobación municipal como autonómica.

No se muestra el planeamiento original sino un texto refundido.

**Los medios personales técnicos en cuanto a urbanismo de que dispone el ayuntamiento son:**

Un Arquitecto a tiempo parcial (algunos días por semana).

Un Arquitecto a tiempo completo (todos los días de la semana).

Un equipo de un Arquitecto y un Arquitecto Técnico a tiempo completo.

Un equipo interdisciplinar de varias personas (Arquitectos e Ingenieros) a tiempo completo.

**En caso de no ser ninguno de los anteriores (Especificar):**

**Nombre de una persona de contacto en la oficina de urbanismo:**

**Teléfono directo de la persona de contacto:**

**Los medios personales técnicos en cuanto a informática de que dispone el ayuntamiento son:**

- Un Informático a tiempo parcial (algunos días por semana).
- Un Informático a tiempo completo (todos los días de la semana).
- Varios Informáticos, al menos uno a tiempo completo.

**En caso de no ser ninguno de los anteriores (Especificar):**

**Nombre de una persona de contacto en la oficina de informática:** \_\_\_\_\_

**Teléfono directo de la persona de contacto:** \_\_\_\_\_

**Valoración de la web en cuanto a la forma en que se muestra la información urbanística (si es intuitiva, fácil de encontrar y consultar):**

- Muy mala
- Mala
- Regular
- Buena
- Muy Buena

**Valoración de la web en cuanto a la información urbanística que proporciona (si es o no completa):**

- Muy mala
- Mala
- Regular
- Buena
- Muy Buena

**¿Se muestra informe de circunstancias urbanísticas?**

**La información que se muestra es:**

- Muy incompleta
- Incompleta
- Regular
- Completa
- Muy Completa

**¿La información tiene carácter vinculante?**

**En caso afirmativo, anotar la URL:** \_\_\_\_\_



Municipio: **Santa Pola**

Provincia: Alicante

Datos de contacto: 965411100

**Cuestionario:**

¿El municipio dispone de web institucional en activo?

<https://www.santapola.es/>

¿La web municipal dispone de área urbanística para la difusión ordenada y estructurada del planeamiento urbanístico municipal?

<https://www.santapola.es/plan-general-2/>

¿Se muestra información sobre la tramitación/aprobación de planes urbanísticos como son fechas de aprobación, fechas de información al público, trámites de participación ciudadanas, etc.?

¿Se muestran los documentos técnicos completos, memorias, normas urbanísticas, planos, etc. en formato pdf o similar?

<https://santapola.sedelectronica.es/transparency/b9d47618-cd96-4b41-a71d-48d00c939cc2/>

¿Existe un visor cartográfico de consulta con el planeamiento de todo el municipio digitalizado georreferenciado?

¿La información del visor muestra la última normativa aprobada?

¿Y la normativa anterior?

¿El planeamiento digitalizado y georreferenciado se puede descargar en formato shp, dxf, gml o similar?

**Especificar formato:**

¿Se muestra información centralizada y estructurada sobre tramitación / aprobación de los documentos de gestión, PAI y proyectos de ejecución (proyectos de reparcelación y proyectos de urbanización)?

1. No se muestra ninguna información.

2. Se muestra información alfanumérica tipo fechas de información al público,...

3. Se muestran documentos completos en pdf o similar descargable.

**La información que se muestra en formato digital abarca:**

Solo unos pocos documentos (p.e. los más recientes).

Solo el Plan General.

El Plan General y unos pocos documentos.

Todos los documentos en vigor de aprobación municipal.

Todo el planeamiento en vigor, tanto de aprobación municipal como autonómica.

No se muestra el planeamiento original sino un texto refundido.

**Los medios personales técnicos en cuanto a urbanismo de que dispone el ayuntamiento son:**

Un Arquitecto a tiempo parcial (algunos días por semana).

Un Arquitecto a tiempo completo (todos los días de la semana).

Un equipo de un Arquitecto y un Arquitecto Técnico a tiempo completo.

Un equipo interdisciplinar de varias personas (Arquitectos e Ingenieros) a tiempo completo.

**En caso de no ser ninguno de los anteriores (Especificar):**

**Nombre de una persona de contacto en la oficina de urbanismo:**

**Teléfono directo de la persona de contacto:**

**Los medios personales técnicos en cuanto a informática de que dispone el ayuntamiento son:**

- Un Informático a tiempo parcial (algunos días por semana).
- Un Informático a tiempo completo (todos los días de la semana).
- Varios Informáticos, al menos uno a tiempo completo.

**En caso de no ser ninguno de los anteriores (Especificar):**

**Nombre de una persona de contacto en la oficina de informática:** \_\_\_\_\_

**Teléfono directo de la persona de contacto:** \_\_\_\_\_

**Valoración de la web en cuanto a la forma en que se muestra la información urbanística (si es intuitiva, fácil de encontrar y consultar):**

- Muy mala
- Mala
- Regular
- Buena
- Muy Buena

**Valoración de la web en cuanto a la información urbanística que proporciona (si es o no completa):**

- Muy mala
- Mala
- Regular
- Buena
- Muy Buena

**¿Se muestra informe de circunstancias urbanísticas?**

**La información que se muestra es:**

- Muy incompleta
- Incompleta
- Regular
- Completa
- Muy Completa

**¿La información tiene carácter vinculante?**

**En caso afirmativo, anotar la URL:** \_\_\_\_\_

Municipio: **Sax**

Provincia: Alicante

Datos de contacto: 965474006

**Cuestionario:**

¿El municipio dispone de web institucional en activo?

<https://www.sax.es/>

¿La web municipal dispone de área urbanística para la difusión ordenada y estructurada del planeamiento urbanístico municipal?

<https://www.sax.es/areas-municipales/urbanismo>

¿Se muestra información sobre la tramitación/aprobación de planes urbanísticos como son fechas de aprobación, fechas de información al público, trámites de participación ciudadanas, etc.?

¿Se muestran los documentos técnicos completos, memorias, normas urbanísticas, planos, etc. en formato pdf o similar?

<https://www.sax.es/areas-municipales/urbanismo>

¿Existe un visor cartográfico de consulta con el planeamiento de todo el municipio digitalizado georreferenciado?

¿La información del visor muestra la última normativa aprobada?

¿Y la normativa anterior?

¿El planeamiento digitalizado y georreferenciado se puede descargar en formato shp, dxf, gml o similar?

**Especificar formato:**

¿Se muestra información centralizada y estructurada sobre tramitación / aprobación de los documentos de gestión, PAI y proyectos de ejecución (proyectos de reparcelación y proyectos de urbanización)?

1. No se muestra ninguna información.

2. Se muestra información alfanumérica tipo fechas de información al público,...

3. Se muestran documentos completos en pdf o similar descargable.

**La información que se muestra en formato digital abarca:**

Solo unos pocos documentos (p.e. los más recientes).

Solo el Plan General.

El Plan General y unos pocos documentos.

Todos los documentos en vigor de aprobación municipal.

Todo el planeamiento en vigor, tanto de aprobación municipal como autonómica.

No se muestra el planeamiento original sino un texto refundido.

**Los medios personales técnicos en cuanto a urbanismo de que dispone el ayuntamiento son:**

Un Arquitecto a tiempo parcial (algunos días por semana).

Un Arquitecto a tiempo completo (todos los días de la semana).

Un equipo de un Arquitecto y un Arquitecto Técnico a tiempo completo.

Un equipo interdisciplinar de varias personas (Arquitectos e Ingenieros) a tiempo completo.

**En caso de no ser ninguno de los anteriores (Especificar):**

**Nombre de una persona de contacto en la oficina de urbanismo:**

**Teléfono directo de la persona de contacto:**

**Los medios personales técnicos en cuanto a informática de que dispone el ayuntamiento son:**

- Un Informático a tiempo parcial (algunos días por semana).
- Un Informático a tiempo completo (todos los días de la semana).
- Varios Informáticos, al menos uno a tiempo completo.

**En caso de no ser ninguno de los anteriores (Especificar):**

**Nombre de una persona de contacto en la oficina de informática:** \_\_\_\_\_

**Teléfono directo de la persona de contacto:** \_\_\_\_\_

**Valoración de la web en cuanto a la forma en que se muestra la información urbanística (si es intuitiva, fácil de encontrar y consultar):**

- Muy mala
- Mala
- Regular
- Buena
- Muy Buena

**Valoración de la web en cuanto a la información urbanística que proporciona (si es o no completa):**

- Muy mala
- Mala
- Regular
- Buena
- Muy Buena

**¿Se muestra informe de circunstancias urbanísticas?**

**La información que se muestra es:**

- Muy incompleta
- Incompleta
- Regular
- Completa
- Muy Completa

**¿La información tiene carácter vinculante?**

**En caso afirmativo, anotar la URL:** \_\_\_\_\_

Municipio: **Sella**

Provincia: Alicante

Datos de contacto: 965879556

**Cuestionario:**

¿El municipio dispone de web institucional en activo?

<https://www.sella.es/>

¿La web municipal dispone de área urbanística para la difusión ordenada y estructurada del planeamiento urbanístico municipal?

<http://www.sella.es/el-ayuntamiento/urbanisme/>

¿Se muestra información sobre la tramitación/aprobación de planes urbanísticos como son fechas de aprobación, fechas de información al público, trámites de participación ciudadanas, etc.?

¿Se muestran los documentos técnicos completos, memorias, normas urbanísticas, planos, etc. en formato pdf o similar?

<https://sella.sedelectronica.es/transparency/133cfe14-f366-4722-90ae-2f0872d3e1b9/>

¿Existe un visor cartográfico de consulta con el planeamiento de todo el municipio digitalizado georreferenciado?

¿La información del visor muestra la última normativa aprobada?

¿Y la normativa anterior?

¿El planeamiento digitalizado y georreferenciado se puede descargar en formato shp, dxf, gml o similar?

**Especificar formato:**

¿Se muestra información centralizada y estructurada sobre tramitación / aprobación de los documentos de gestión, PAI y proyectos de ejecución (proyectos de reparcelación y proyectos de urbanización)?

1. No se muestra ninguna información.

2. Se muestra información alfanumérica tipo fechas de información al público,...

3. Se muestran documentos completos en pdf o similar descargable.

**La información que se muestra en formato digital abarca:**

Solo unos pocos documentos (p.e. los más recientes).

Solo el Plan General.

El Plan General y unos pocos documentos.

Todos los documentos en vigor de aprobación municipal.

Todo el planeamiento en vigor, tanto de aprobación municipal como autonómica.

No se muestra el planeamiento original sino un texto refundido.

**Los medios personales técnicos en cuanto a urbanismo de que dispone el ayuntamiento son:**

Un Arquitecto a tiempo parcial (algunos días por semana).

Un Arquitecto a tiempo completo (todos los días de la semana).

Un equipo de un Arquitecto y un Arquitecto Técnico a tiempo completo.

Un equipo interdisciplinar de varias personas (Arquitectos e Ingenieros) a tiempo completo.

**En caso de no ser ninguno de los anteriores (Especificar):**

**Nombre de una persona de contacto en la oficina de urbanismo:**

**Teléfono directo de la persona de contacto:**

**Los medios personales técnicos en cuanto a informática de que dispone el ayuntamiento son:**

- Un Informático a tiempo parcial (algunos días por semana).
- Un Informático a tiempo completo (todos los días de la semana).
- Varios Informáticos, al menos uno a tiempo completo.

**En caso de no ser ninguno de los anteriores (Especificar):**

**Nombre de una persona de contacto en la oficina de informática:** \_\_\_\_\_

**Teléfono directo de la persona de contacto:** \_\_\_\_\_

**Valoración de la web en cuanto a la forma en que se muestra la información urbanística (si es intuitiva, fácil de encontrar y consultar):**

- Muy mala
- Mala
- Regular
- Buena
- Muy Buena

**Valoración de la web en cuanto a la información urbanística que proporciona (si es o no completa):**

- Muy mala
- Mala
- Regular
- Buena
- Muy Buena

**¿Se muestra informe de circunstancias urbanísticas?**

**La información que se muestra es:**

- Muy incompleta
- Incompleta
- Regular
- Completa
- Muy Completa

**¿La información tiene carácter vinculante?**

**En caso afirmativo, anotar la URL:** \_\_\_\_\_

Municipio: **Senija**

Provincia: Alicante

Datos de contacto: 965731374

**Cuestionario:**

¿El municipio dispone de web institucional en activo?

<http://www.senija.es/>

¿La web municipal dispone de área urbanística para la difusión ordenada y estructurada del planeamiento urbanístico municipal?

¿Se muestra información sobre la tramitación/aprobación de planes urbanísticos como son fechas de aprobación, fechas de información al público, trámites de participación ciudadanas, etc.?

¿Se muestran los documentos técnicos completos, memorias, normas urbanísticas, planos, etc. en formato pdf o similar?

<https://senija.sedelectronica.es/transparencia/67d74396-8518-46f7-98ec-4ff9277604cc/>

¿Existe un visor cartográfico de consulta con el planeamiento de todo el municipio digitalizado georreferenciado?

¿La información del visor muestra la última normativa aprobada?

¿Y la normativa anterior?

¿El planeamiento digitalizado y georreferenciado se puede descargar en formato shp, dxf, gml o similar?

**Especificar formato:**

¿Se muestra información centralizada y estructurada sobre tramitación / aprobación de los documentos de gestión, PAI y proyectos de ejecución (proyectos de reparcelación y proyectos de urbanización)?

1. No se muestra ninguna información.

2. Se muestra información alfanumérica tipo fechas de información al público,...

3. Se muestran documentos completos en pdf o similar descargable.

**La información que se muestra en formato digital abarca:**

Solo unos pocos documentos (p.e. los más recientes).

Solo el Plan General.

El Plan General y unos pocos documentos.

Todos los documentos en vigor de aprobación municipal.

Todo el planeamiento en vigor, tanto de aprobación municipal como autonómica.

No se muestra el planeamiento original sino un texto refundido.

**Los medios personales técnicos en cuanto a urbanismo de que dispone el ayuntamiento son:**

Un Arquitecto a tiempo parcial (algunos días por semana).

Un Arquitecto a tiempo completo (todos los días de la semana).

Un equipo de un Arquitecto y un Arquitecto Técnico a tiempo completo.

Un equipo interdisciplinar de varias personas (Arquitectos e Ingenieros) a tiempo completo.

**En caso de no ser ninguno de los anteriores (Especificar):**

**Nombre de una persona de contacto en la oficina de urbanismo:**

**Teléfono directo de la persona de contacto:**

**Los medios personales técnicos en cuanto a informática de que dispone el ayuntamiento son:**

- Un Informático a tiempo parcial (algunos días por semana).
- Un Informático a tiempo completo (todos los días de la semana).
- Varios Informáticos, al menos uno a tiempo completo.

**En caso de no ser ninguno de los anteriores (Especificar):**

**Nombre de una persona de contacto en la oficina de informática:** \_\_\_\_\_

**Teléfono directo de la persona de contacto:** \_\_\_\_\_

**Valoración de la web en cuanto a la forma en que se muestra la información urbanística (si es intuitiva, fácil de encontrar y consultar):**

- Muy mala
- Mala
- Regular
- Buena
- Muy Buena

**Valoración de la web en cuanto a la información urbanística que proporciona (si es o no completa):**

- Muy mala
- Mala
- Regular
- Buena
- Muy Buena

**¿Se muestra informe de circunstancias urbanísticas?**

**La información que se muestra es:**

- Muy incompleta
- Incompleta
- Regular
- Completa
- Muy Completa

**¿La información tiene carácter vinculante?**

**En caso afirmativo, anotar la URL:** \_\_\_\_\_



Municipio: **Tàrbena**

Provincia: Alicante

Datos de contacto: 965884234

**Cuestionario:**

¿El municipio dispone de web institucional en activo?

<http://www.tarbena.es/>

¿La web municipal dispone de área urbanística para la difusión ordenada y estructurada del planeamiento urbanístico municipal?

¿Se muestra información sobre la tramitación/aprobación de planes urbanísticos como son fechas de aprobación, fechas de información al público, trámites de participación ciudadanas, etc.?

¿Se muestran los documentos técnicos completos, memorias, normas urbanísticas, planos, etc. en formato pdf o similar?

<https://tarbena.sedelectronica.es/transparency/2785a726-5d25-4888-a0b2-18e872dc5752/>

¿Existe un visor cartográfico de consulta con el planeamiento de todo el municipio digitalizado georreferenciado?

¿La información del visor muestra la última normativa aprobada?

¿Y la normativa anterior?

¿El planeamiento digitalizado y georreferenciado se puede descargar en formato shp, dxf, gml o similar?

**Especificar formato:**

¿Se muestra información centralizada y estructurada sobre tramitación / aprobación de los documentos de gestión, PAI y proyectos de ejecución (proyectos de reparcelación y proyectos de urbanización)?

1. No se muestra ninguna información.

2. Se muestra información alfanumérica tipo fechas de información al público,...

3. Se muestran documentos completos en pdf o similar descargable.

**La información que se muestra en formato digital abarca:**

Solo unos pocos documentos (p.e. los más recientes).

Solo el Plan General.

El Plan General y unos pocos documentos.

Todos los documentos en vigor de aprobación municipal.

Todo el planeamiento en vigor, tanto de aprobación municipal como autonómica.

No se muestra el planeamiento original sino un texto refundido.

**Los medios personales técnicos en cuanto a urbanismo de que dispone el ayuntamiento son:**

Un Arquitecto a tiempo parcial (algunos días por semana).

Un Arquitecto a tiempo completo (todos los días de la semana).

Un equipo de un Arquitecto y un Arquitecto Técnico a tiempo completo.

Un equipo interdisciplinar de varias personas (Arquitectos e Ingenieros) a tiempo completo.

**En caso de no ser ninguno de los anteriores (Especificar):**

**Nombre de una persona de contacto en la oficina de urbanismo:**

**Teléfono directo de la persona de contacto:**

**Los medios personales técnicos en cuanto a informática de que dispone el ayuntamiento son:**

- Un Informático a tiempo parcial (algunos días por semana).
- Un Informático a tiempo completo (todos los días de la semana).
- Varios Informáticos, al menos uno a tiempo completo.

**En caso de no ser ninguno de los anteriores (Especificar):**

**Nombre de una persona de contacto en la oficina de informática:** \_\_\_\_\_

**Teléfono directo de la persona de contacto:** \_\_\_\_\_

**Valoración de la web en cuanto a la forma en que se muestra la información urbanística (si es intuitiva, fácil de encontrar y consultar):**

- Muy mala
- Mala
- Regular
- Buena
- Muy Buena

**Valoración de la web en cuanto a la información urbanística que proporciona (si es o no completa):**

- Muy mala
- Mala
- Regular
- Buena
- Muy Buena

**¿Se muestra informe de circunstancias urbanísticas?**

**La información que se muestra es:**

- Muy incompleta
- Incompleta
- Regular
- Completa
- Muy Completa

**¿La información tiene carácter vinculante?**

**En caso afirmativo, anotar la URL:** \_\_\_\_\_

Municipio: **Teulada**

Provincia: Alicante

Datos de contacto: 965740158

**Cuestionario:**

¿El municipio dispone de web institucional en activo?

[http://www.teuladamoraira.com.es/ayttm/Web\\_php/index.php](http://www.teuladamoraira.com.es/ayttm/Web_php/index.php)

¿La web municipal dispone de área urbanística para la difusión ordenada y estructurada del planeamiento urbanístico municipal?

¿Se muestra información sobre la tramitación/aprobación de planes urbanísticos como son fechas de aprobación, fechas de información al público, trámites de participación ciudadanas, etc.?

¿Se muestran los documentos técnicos completos, memorias, normas urbanísticas, planos, etc. en formato pdf o similar?

<https://teuladamoraira.sedelectronica.es/transparencia/20cb2fff-026b-49c3-909b-7c9be553d3ce/>

¿Existe un visor cartográfico de consulta con el planeamiento de todo el municipio digitalizado georreferenciado?

<https://geoportal.teuladamoraira.org/#>

¿La información del visor muestra la última normativa aprobada?

¿Y la normativa anterior?

¿El planeamiento digitalizado y georreferenciado se puede descargar en formato shp, dxf, gml o similar?

**Especificar formato:**

¿Se muestra información centralizada y estructurada sobre tramitación / aprobación de los documentos de gestión, PAI y proyectos de ejecución (proyectos de reparcelación y proyectos de urbanización)?

1. No se muestra ninguna información.

2. Se muestra información alfanumérica tipo fechas de información al público,...

3. Se muestran documentos completos en pdf o similar descargable.

**La información que se muestra en formato digital abarca:**

Solo unos pocos documentos (p.e. los más recientes).

Solo el Plan General.

El Plan General y unos pocos documentos.

Todos los documentos en vigor de aprobación municipal.

Todo el planeamiento en vigor, tanto de aprobación municipal como autonómica.

No se muestra el planeamiento original sino un texto refundido.

**Los medios personales técnicos en cuanto a urbanismo de que dispone el ayuntamiento son:**

Un Arquitecto a tiempo parcial (algunos días por semana).

Un Arquitecto a tiempo completo (todos los días de la semana).

Un equipo de un Arquitecto y un Arquitecto Técnico a tiempo completo.

Un equipo interdisciplinar de varias personas (Arquitectos e Ingenieros) a tiempo completo.

**En caso de no ser ninguno de los anteriores (Especificar):**

Nombre de una persona de contacto en la oficina de urbanismo:

Teléfono directo de la persona de contacto:

**Los medios personales técnicos en cuanto a informática de que dispone el ayuntamiento son:**

- Un Informático a tiempo parcial (algunos días por semana).
- Un Informático a tiempo completo (todos los días de la semana).
- Varios Informáticos, al menos uno a tiempo completo.

**En caso de no ser ninguno de los anteriores (Especificar):**

**Nombre de una persona de contacto en la oficina de informática:** \_\_\_\_\_

**Teléfono directo de la persona de contacto:** \_\_\_\_\_

**Valoración de la web en cuanto a la forma en que se muestra la información urbanística (si es intuitiva, fácil de encontrar y consultar):**

- Muy mala
- Mala
- Regular
- Buena
- Muy Buena

**Valoración de la web en cuanto a la información urbanística que proporciona (si es o no completa):**

- Muy mala
- Mala
- Regular
- Buena
- Muy Buena

**¿Se muestra informe de circunstancias urbanísticas?**

**La información que se muestra es:**

- Muy incompleta
- Incompleta
- Regular
- Completa
- Muy Completa

**¿La información tiene carácter vinculante?**

**En caso afirmativo, anotar la URL:** \_\_\_\_\_

Municipio: **Tibi**

Provincia: Alicante

Datos de contacto: 965617102

**Cuestionario:**

¿El municipio dispone de web institucional en activo?

<http://www.tibi.es/>

¿La web municipal dispone de área urbanística para la difusión ordenada y estructurada del planeamiento urbanístico municipal?

¿Se muestra información sobre la tramitación/aprobación de planes urbanísticos como son fechas de aprobación, fechas de información al público, trámites de participación ciudadanas, etc.?

¿Se muestran los documentos técnicos completos, memorias, normas urbanísticas, planos, etc. en formato pdf o similar?

<https://tibi.sedelectronica.es/transparencia/f1c251be-ed93-4435-8d35-6c5d046a9cf9/>

¿Existe un visor cartográfico de consulta con el planeamiento de todo el municipio digitalizado georreferenciado?

¿La información del visor muestra la última normativa aprobada?

¿Y la normativa anterior?

¿El planeamiento digitalizado y georreferenciado se puede descargar en formato shp, dxf, gml o similar?

**Especificar formato:**

¿Se muestra información centralizada y estructurada sobre tramitación / aprobación de los documentos de gestión, PAI y proyectos de ejecución (proyectos de reparcelación y proyectos de urbanización)?

1. No se muestra ninguna información.

2. Se muestra información alfanumérica tipo fechas de información al público,...

3. Se muestran documentos completos en pdf o similar descargable.

**La información que se muestra en formato digital abarca:**

Solo unos pocos documentos (p.e. los más recientes).

Solo el Plan General.

El Plan General y unos pocos documentos.

Todos los documentos en vigor de aprobación municipal.

Todo el planeamiento en vigor, tanto de aprobación municipal como autonómica.

No se muestra el planeamiento original sino un texto refundido.

**Los medios personales técnicos en cuanto a urbanismo de que dispone el ayuntamiento son:**

Un Arquitecto a tiempo parcial (algunos días por semana).

Un Arquitecto a tiempo completo (todos los días de la semana).

Un equipo de un Arquitecto y un Arquitecto Técnico a tiempo completo.

Un equipo interdisciplinar de varias personas (Arquitectos e Ingenieros) a tiempo completo.

**En caso de no ser ninguno de los anteriores (Especificar):**

**Nombre de una persona de contacto en la oficina de urbanismo:**

**Teléfono directo de la persona de contacto:**

**Los medios personales técnicos en cuanto a informática de que dispone el ayuntamiento son:**

- Un Informático a tiempo parcial (algunos días por semana).
- Un Informático a tiempo completo (todos los días de la semana).
- Varios Informáticos, al menos uno a tiempo completo.

**En caso de no ser ninguno de los anteriores (Especificar):**

**Nombre de una persona de contacto en la oficina de informática:** \_\_\_\_\_

**Teléfono directo de la persona de contacto:** \_\_\_\_\_

**Valoración de la web en cuanto a la forma en que se muestra la información urbanística (si es intuitiva, fácil de encontrar y consultar):**

- Muy mala
- Mala
- Regular
- Buena
- Muy Buena

**Valoración de la web en cuanto a la información urbanística que proporciona (si es o no completa):**

- Muy mala
- Mala
- Regular
- Buena
- Muy Buena

**¿Se muestra informe de circunstancias urbanísticas?**

**La información que se muestra es:**

- Muy incompleta
- Incompleta
- Regular
- Completa
- Muy Completa

**¿La información tiene carácter vinculante?**

**En caso afirmativo, anotar la URL:** \_\_\_\_\_

Municipio: **Tollos**

Provincia: Alicante

Datos de contacto: 965518052

**Cuestionario:**

¿El municipio dispone de web institucional en activo?

<http://www.tollos.es/>

¿La web municipal dispone de área urbanística para la difusión ordenada y estructurada del planeamiento urbanístico municipal?

¿Se muestra información sobre la tramitación/aprobación de planes urbanísticos como son fechas de aprobación, fechas de información al público, trámites de participación ciudadanas, etc.?

¿Se muestran los documentos técnicos completos, memorias, normas urbanísticas, planos, etc. en formato pdf o similar?

¿Existe un visor cartográfico de consulta con el planeamiento de todo el municipio digitalizado georreferenciado?

¿La información del visor muestra la última normativa aprobada?

¿Y la normativa anterior?

¿El planeamiento digitalizado y georreferenciado se puede descargar en formato shp, dxf, gml o similar?

**Especificar formato:**

¿Se muestra información centralizada y estructurada sobre tramitación / aprobación de los documentos de gestión, PAI y proyectos de ejecución (proyectos de reparcelación y proyectos de urbanización)?

1. No se muestra ninguna información.

2. Se muestra información alfanumérica tipo fechas de información al público,...

3. Se muestran documentos completos en pdf o similar descargable.

**La información que se muestra en formato digital abarca:**

Solo unos pocos documentos (p.e. los más recientes).

Solo el Plan General.

El Plan General y unos pocos documentos.

Todos los documentos en vigor de aprobación municipal.

Todo el planeamiento en vigor, tanto de aprobación municipal como autonómica.

No se muestra el planeamiento original sino un texto refundido.

**Los medios personales técnicos en cuanto a urbanismo de que dispone el ayuntamiento son:**

Un Arquitecto a tiempo parcial (algunos días por semana).

Un Arquitecto a tiempo completo (todos los días de la semana).

Un equipo de un Arquitecto y un Arquitecto Técnico a tiempo completo.

Un equipo interdisciplinar de varias personas (Arquitectos e Ingenieros) a tiempo completo.

**En caso de no ser ninguno de los anteriores (Especificar):**

Nombre de una persona de contacto en la oficina de urbanismo:

Teléfono directo de la persona de contacto:

**Los medios personales técnicos en cuanto a informática de que dispone el ayuntamiento son:**

- Un Informático a tiempo parcial (algunos días por semana).
- Un Informático a tiempo completo (todos los días de la semana).
- Varios Informáticos, al menos uno a tiempo completo.

**En caso de no ser ninguno de los anteriores (Especificar):**

**Nombre de una persona de contacto en la oficina de informática:** \_\_\_\_\_

**Teléfono directo de la persona de contacto:** \_\_\_\_\_

**Valoración de la web en cuanto a la forma en que se muestra la información urbanística (si es intuitiva, fácil de encontrar y consultar):**

- Muy mala
- Mala
- Regular
- Buena
- Muy Buena

**Valoración de la web en cuanto a la información urbanística que proporciona (si es o no completa):**

- Muy mala
- Mala
- Regular
- Buena
- Muy Buena

**¿Se muestra informe de circunstancias urbanísticas?**

**La información que se muestra es:**

- Muy incompleta
- Incompleta
- Regular
- Completa
- Muy Completa

**¿La información tiene carácter vinculante?**

**En caso afirmativo, anotar la URL:** \_\_\_\_\_

**Incidencias y notas:**

Fecha	Tipo	Descripcion
24/05/2021	Nota	Urbanismo No se encuentra información urbanística



Municipio: **Tormos**

Provincia: Alicante

Datos de contacto: 965587569

**Cuestionario:**

¿El municipio dispone de web institucional en activo?

<https://www.tormos.es/>

¿La web municipal dispone de área urbanística para la difusión ordenada y estructurada del planeamiento urbanístico municipal?

¿Se muestra información sobre la tramitación/aprobación de planes urbanísticos como son fechas de aprobación, fechas de información al público, trámites de participación ciudadanas, etc.?

¿Se muestran los documentos técnicos completos, memorias, normas urbanísticas, planos, etc. en formato pdf o similar?

¿Existe un visor cartográfico de consulta con el planeamiento de todo el municipio digitalizado georreferenciado?

¿La información del visor muestra la última normativa aprobada?

¿Y la normativa anterior?

¿El planeamiento digitalizado y georreferenciado se puede descargar en formato shp, dxf, gml o similar?

**Especificar formato:**

¿Se muestra información centralizada y estructurada sobre tramitación / aprobación de los documentos de gestión, PAI y proyectos de ejecución (proyectos de reparcelación y proyectos de urbanización)?

1. No se muestra ninguna información.

2. Se muestra información alfanumérica tipo fechas de información al público,...

3. Se muestran documentos completos en pdf o similar descargable.

**La información que se muestra en formato digital abarca:**

Solo unos pocos documentos (p.e. los más recientes).

Solo el Plan General.

El Plan General y unos pocos documentos.

Todos los documentos en vigor de aprobación municipal.

Todo el planeamiento en vigor, tanto de aprobación municipal como autonómica.

No se muestra el planeamiento original sino un texto refundido.

**Los medios personales técnicos en cuanto a urbanismo de que dispone el ayuntamiento son:**

Un Arquitecto a tiempo parcial (algunos días por semana).

Un Arquitecto a tiempo completo (todos los días de la semana).

Un equipo de un Arquitecto y un Arquitecto Técnico a tiempo completo.

Un equipo interdisciplinar de varias personas (Arquitectos e Ingenieros) a tiempo completo.

**En caso de no ser ninguno de los anteriores (Especificar):**

**Nombre de una persona de contacto en la oficina de urbanismo:**

**Teléfono directo de la persona de contacto:**

**Los medios personales técnicos en cuanto a informática de que dispone el ayuntamiento son:**

- Un Informático a tiempo parcial (algunos días por semana).
- Un Informático a tiempo completo (todos los días de la semana).
- Varios Informáticos, al menos uno a tiempo completo.

**En caso de no ser ninguno de los anteriores (Especificar):**

**Nombre de una persona de contacto en la oficina de informática:** \_\_\_\_\_

**Teléfono directo de la persona de contacto:** \_\_\_\_\_

**Valoración de la web en cuanto a la forma en que se muestra la información urbanística (si es intuitiva, fácil de encontrar y consultar):**

- Muy mala
- Mala
- Regular
- Buena
- Muy Buena

**Valoración de la web en cuanto a la información urbanística que proporciona (si es o no completa):**

- Muy mala
- Mala
- Regular
- Buena
- Muy Buena

**¿Se muestra informe de circunstancias urbanísticas?**

**La información que se muestra es:**

- Muy incompleta
- Incompleta
- Regular
- Completa
- Muy Completa

**¿La información tiene carácter vinculante?**

**En caso afirmativo, anotar la URL:** \_\_\_\_\_

**Incidencias y notas:**

Fecha	Tipo	Descripcion
24/05/2021	Nota	Urbanismo No se encuentra información urbanística

Municipio: **Torremanzanas/Torre**

Provincia: Alicante

Datos de contacto: 965619386

**Cuestionario:**

¿El municipio dispone de web institucional en activo?

<http://www.torremanzanas.es/>

¿La web municipal dispone de área urbanística para la difusión ordenada y estructurada del planeamiento urbanístico municipal?

¿Se muestra información sobre la tramitación/aprobación de planes urbanísticos como son fechas de aprobación, fechas de información al público, trámites de participación ciudadanas, etc.?

¿Se muestran los documentos técnicos completos, memorias, normas urbanísticas, planos, etc. en formato pdf o similar?

<https://torremanzanas.sedelectronica.es/transparencia/fca8d191-45a8-4b3d-ade0-5da912ebc710/>

¿Existe un visor cartográfico de consulta con el planeamiento de todo el municipio digitalizado georreferenciado?

¿La información del visor muestra la última normativa aprobada?

¿Y la normativa anterior?

¿El planeamiento digitalizado y georreferenciado se puede descargar en formato shp, dxf, gml o similar?

**Especificar formato:**

¿Se muestra información centralizada y estructurada sobre tramitación / aprobación de los documentos de gestión, PAI y proyectos de ejecución (proyectos de reparcelación y proyectos de urbanización)?

1. No se muestra ninguna información.

2. Se muestra información alfanumérica tipo fechas de información al público,...

3. Se muestran documentos completos en pdf o similar descargable.

**La información que se muestra en formato digital abarca:**

Solo unos pocos documentos (p.e. los más recientes).

Solo el Plan General.

El Plan General y unos pocos documentos.

Todos los documentos en vigor de aprobación municipal.

Todo el planeamiento en vigor, tanto de aprobación municipal como autonómica.

No se muestra el planeamiento original sino un texto refundido.

**Los medios personales técnicos en cuanto a urbanismo de que dispone el ayuntamiento son:**

Un Arquitecto a tiempo parcial (algunos días por semana).

Un Arquitecto a tiempo completo (todos los días de la semana).

Un equipo de un Arquitecto y un Arquitecto Técnico a tiempo completo.

Un equipo interdisciplinar de varias personas (Arquitectos e Ingenieros) a tiempo completo.

**En caso de no ser ninguno de los anteriores (Especificar):**

**Nombre de una persona de contacto en la oficina de urbanismo:**

**Teléfono directo de la persona de contacto:**

**Los medios personales técnicos en cuanto a informática de que dispone el ayuntamiento son:**

- Un Informático a tiempo parcial (algunos días por semana).
- Un Informático a tiempo completo (todos los días de la semana).
- Varios Informáticos, al menos uno a tiempo completo.

**En caso de no ser ninguno de los anteriores (Especificar):**

**Nombre de una persona de contacto en la oficina de informática:** \_\_\_\_\_

**Teléfono directo de la persona de contacto:** \_\_\_\_\_

**Valoración de la web en cuanto a la forma en que se muestra la información urbanística (si es intuitiva, fácil de encontrar y consultar):**

- Muy mala
- Mala
- Regular
- Buena
- Muy Buena

**Valoración de la web en cuanto a la información urbanística que proporciona (si es o no completa):**

- Muy mala
- Mala
- Regular
- Buena
- Muy Buena

**¿Se muestra informe de circunstancias urbanísticas?**

**La información que se muestra es:**

- Muy incompleta
- Incompleta
- Regular
- Completa
- Muy Completa

**¿La información tiene carácter vinculante?**

**En caso afirmativo, anotar la URL:** \_\_\_\_\_

Municipio: **Torreveija**

Provincia: Alicante

Datos de contacto: 965710250

**Cuestionario:**

¿El municipio dispone de web institucional en activo?

<http://torreveija.es/sal/index.aspx>

¿La web municipal dispone de área urbanística para la difusión ordenada y estructurada del planeamiento urbanístico municipal?

<http://torreveija.es/sal/ayuntamiento/urbanismo/Urbanismo/index.aspx?idi=es&pru=2&horent=2021-05-24T14:08>

¿Se muestra información sobre la tramitación/aprobación de planes urbanísticos como son fechas de aprobación, fechas de información al público, trámites de participación ciudadanas, etc.?

¿Se muestran los documentos técnicos completos, memorias, normas urbanísticas, planos, etc. en formato pdf o similar?

<http://torreveija.es/sal/ayuntamiento/urbanismo/Urbanismo/index.aspx?idi=es&pru=2&horent=2021-05-24T14:08>

¿Existe un visor cartográfico de consulta con el planeamiento de todo el municipio digitalizado georreferenciado?

¿La información del visor muestra la última normativa aprobada?

¿Y la normativa anterior?

¿El planeamiento digitalizado y georreferenciado se puede descargar en formato shp, dxf, gml o similar?

**Especificar formato:**

¿Se muestra información centralizada y estructurada sobre tramitación / aprobación de los documentos de gestión, PAI y proyectos de ejecución (proyectos de reparcelación y proyectos de urbanización)?

1. No se muestra ninguna información.

2. Se muestra información alfanumérica tipo fechas de información al público,...

3. Se muestran documentos completos en pdf o similar descargable.

**La información que se muestra en formato digital abarca:**

Solo unos pocos documentos (p.e. los más recientes).

Solo el Plan General.

El Plan General y unos pocos documentos.

Todos los documentos en vigor de aprobación municipal.

Todo el planeamiento en vigor, tanto de aprobación municipal como autonómica.

No se muestra el planeamiento original sino un texto refundido.

**Los medios personales técnicos en cuanto a urbanismo de que dispone el ayuntamiento son:**

Un Arquitecto a tiempo parcial (algunos días por semana).

Un Arquitecto a tiempo completo (todos los días de la semana).

Un equipo de un Arquitecto y un Arquitecto Técnico a tiempo completo.

Un equipo interdisciplinar de varias personas (Arquitectos e Ingenieros) a tiempo completo.

**En caso de no ser ninguno de los anteriores (Especificar):**

**Nombre de una persona de contacto en la oficina de urbanismo:**

**Teléfono directo de la persona de contacto:**

**Los medios personales técnicos en cuanto a informática de que dispone el ayuntamiento son:**

- Un Informático a tiempo parcial (algunos días por semana).
- Un Informático a tiempo completo (todos los días de la semana).
- Varios Informáticos, al menos uno a tiempo completo.

**En caso de no ser ninguno de los anteriores (Especificar):**

**Nombre de una persona de contacto en la oficina de informática:** \_\_\_\_\_

**Teléfono directo de la persona de contacto:** \_\_\_\_\_

**Valoración de la web en cuanto a la forma en que se muestra la información urbanística (si es intuitiva, fácil de encontrar y consultar):**

- Muy mala
- Mala
- Regular
- Buena
- Muy Buena

**Valoración de la web en cuanto a la información urbanística que proporciona (si es o no completa):**

- Muy mala
- Mala
- Regular
- Buena
- Muy Buena

**¿Se muestra informe de circunstancias urbanísticas?**

**La información que se muestra es:**

- Muy incompleta
- Incompleta
- Regular
- Completa
- Muy Completa

**¿La información tiene carácter vinculante?**

**En caso afirmativo, anotar la URL:** \_\_\_\_\_

Municipio: **Vall d'Alcalà, la**

Provincia: Alicante

Datos de contacto: 965514300

**Cuestionario:**

¿El municipio dispone de web institucional en activo?

<https://www.lavalldalcala.es/>

¿La web municipal dispone de área urbanística para la difusión ordenada y estructurada del planeamiento urbanístico municipal?

¿Se muestra información sobre la tramitación/aprobación de planes urbanísticos como son fechas de aprobación, fechas de información al público, trámites de participación ciudadanas, etc.?

¿Se muestran los documentos técnicos completos, memorias, normas urbanísticas, planos, etc. en formato pdf o similar?

<https://lavalldalcala.sedelectronica.es/transparencia/a76e4c7c-b383-42f9-8a9d-69d5b6d50b26/>

¿Existe un visor cartográfico de consulta con el planeamiento de todo el municipio digitalizado georreferenciado?

¿La información del visor muestra la última normativa aprobada?

¿Y la normativa anterior?

¿El planeamiento digitalizado y georreferenciado se puede descargar en formato shp, dxf, gml o similar?

**Especificar formato:**

¿Se muestra información centralizada y estructurada sobre tramitación / aprobación de los documentos de gestión, PAI y proyectos de ejecución (proyectos de reparcelación y proyectos de urbanización)?

1. No se muestra ninguna información.

2. Se muestra información alfanumérica tipo fechas de información al público,...

3. Se muestran documentos completos en pdf o similar descargable.

**La información que se muestra en formato digital abarca:**

Solo unos pocos documentos (p.e. los más recientes).

Solo el Plan General.

El Plan General y unos pocos documentos.

Todos los documentos en vigor de aprobación municipal.

Todo el planeamiento en vigor, tanto de aprobación municipal como autonómica.

No se muestra el planeamiento original sino un texto refundido.

**Los medios personales técnicos en cuanto a urbanismo de que dispone el ayuntamiento son:**

Un Arquitecto a tiempo parcial (algunos días por semana).

Un Arquitecto a tiempo completo (todos los días de la semana).

Un equipo de un Arquitecto y un Arquitecto Técnico a tiempo completo.

Un equipo interdisciplinar de varias personas (Arquitectos e Ingenieros) a tiempo completo.

**En caso de no ser ninguno de los anteriores (Especificar):**

Nombre de una persona de contacto en la oficina de urbanismo: \_\_\_\_\_

Teléfono directo de la persona de contacto: \_\_\_\_\_

**Los medios personales técnicos en cuanto a informática de que dispone el ayuntamiento son:**

- Un Informático a tiempo parcial (algunos días por semana).
- Un Informático a tiempo completo (todos los días de la semana).
- Varios Informáticos, al menos uno a tiempo completo.

**En caso de no ser ninguno de los anteriores (Especificar):**

**Nombre de una persona de contacto en la oficina de informática:** \_\_\_\_\_

**Teléfono directo de la persona de contacto:** \_\_\_\_\_

**Valoración de la web en cuanto a la forma en que se muestra la información urbanística (si es intuitiva, fácil de encontrar y consultar):**

- Muy mala
- Mala
- Regular
- Buena
- Muy Buena

**Valoración de la web en cuanto a la información urbanística que proporciona (si es o no completa):**

- Muy mala
- Mala
- Regular
- Buena
- Muy Buena

**¿Se muestra informe de circunstancias urbanísticas?**

**La información que se muestra es:**

- Muy incompleta
- Incompleta
- Regular
- Completa
- Muy Completa

**¿La información tiene carácter vinculante?**

**En caso afirmativo, anotar la URL:** \_\_\_\_\_



Municipio: **Vall de Gallinera**

Provincia: Alicante

Datos de contacto: 966406553

**Cuestionario:**

¿El municipio dispone de web institucional en activo?

<https://www.lavalldegallinera.org/>

¿La web municipal dispone de área urbanística para la difusión ordenada y estructurada del planeamiento urbanístico municipal?

¿Se muestra información sobre la tramitación/aprobación de planes urbanísticos como son fechas de aprobación, fechas de información al público, trámites de participación ciudadanas, etc.?

¿Se muestran los documentos técnicos completos, memorias, normas urbanísticas, planos, etc. en formato pdf o similar?

<http://www.lavalldegallinera.org/normativa-urbanismo/>

¿Existe un visor cartográfico de consulta con el planeamiento de todo el municipio digitalizado georreferenciado?

¿La información del visor muestra la última normativa aprobada?

¿Y la normativa anterior?

¿El planeamiento digitalizado y georreferenciado se puede descargar en formato shp, dxf, gml o similar?

**Especificar formato:**

¿Se muestra información centralizada y estructurada sobre tramitación / aprobación de los documentos de gestión, PAI y proyectos de ejecución (proyectos de reparcelación y proyectos de urbanización)?

1. No se muestra ninguna información.

2. Se muestra información alfanumérica tipo fechas de información al público,...

3. Se muestran documentos completos en pdf o similar descargable.

**La información que se muestra en formato digital abarca:**

Solo unos pocos documentos (p.e. los más recientes).

Solo el Plan General.

El Plan General y unos pocos documentos.

Todos los documentos en vigor de aprobación municipal.

Todo el planeamiento en vigor, tanto de aprobación municipal como autonómica.

No se muestra el planeamiento original sino un texto refundido.

**Los medios personales técnicos en cuanto a urbanismo de que dispone el ayuntamiento son:**

Un Arquitecto a tiempo parcial (algunos días por semana).

Un Arquitecto a tiempo completo (todos los días de la semana).

Un equipo de un Arquitecto y un Arquitecto Técnico a tiempo completo.

Un equipo interdisciplinar de varias personas (Arquitectos e Ingenieros) a tiempo completo.

**En caso de no ser ninguno de los anteriores (Especificar):**

Nombre de una persona de contacto en la oficina de urbanismo:

Teléfono directo de la persona de contacto:

**Los medios personales técnicos en cuanto a informática de que dispone el ayuntamiento son:**

- Un Informático a tiempo parcial (algunos días por semana).
- Un Informático a tiempo completo (todos los días de la semana).
- Varios Informáticos, al menos uno a tiempo completo.

**En caso de no ser ninguno de los anteriores (Especificar):**

**Nombre de una persona de contacto en la oficina de informática:** \_\_\_\_\_

**Teléfono directo de la persona de contacto:** \_\_\_\_\_

**Valoración de la web en cuanto a la forma en que se muestra la información urbanística (si es intuitiva, fácil de encontrar y consultar):**

- Muy mala
- Mala
- Regular
- Buena
- Muy Buena

**Valoración de la web en cuanto a la información urbanística que proporciona (si es o no completa):**

- Muy mala
- Mala
- Regular
- Buena
- Muy Buena

**¿Se muestra informe de circunstancias urbanísticas?**

**La información que se muestra es:**

- Muy incompleta
- Incompleta
- Regular
- Completa
- Muy Completa

**¿La información tiene carácter vinculante?**

**En caso afirmativo, anotar la URL:** \_\_\_\_\_

Municipio: **Vall de Laguar, la**

Provincia: Alicante

Datos de contacto: 965583301

**Cuestionario:**

¿El municipio dispone de web institucional en activo?

<https://www.lavalldelaguar.es/>

¿La web municipal dispone de área urbanística para la difusión ordenada y estructurada del planeamiento urbanístico municipal?

¿Se muestra información sobre la tramitación/aprobación de planes urbanísticos como son fechas de aprobación, fechas de información al público, trámites de participación ciudadanas, etc.?

¿Se muestran los documentos técnicos completos, memorias, normas urbanísticas, planos, etc. en formato pdf o similar?

<http://www.lavalldelaguar.es/el-ayuntamiento/pgou/>

¿Existe un visor cartográfico de consulta con el planeamiento de todo el municipio digitalizado georreferenciado?

¿La información del visor muestra la última normativa aprobada?

¿Y la normativa anterior?

¿El planeamiento digitalizado y georreferenciado se puede descargar en formato shp, dxf, gml o similar?

**Especificar formato:**

¿Se muestra información centralizada y estructurada sobre tramitación / aprobación de los documentos de gestión, PAI y proyectos de ejecución (proyectos de reparcelación y proyectos de urbanización)?

1. No se muestra ninguna información.

2. Se muestra información alfanumérica tipo fechas de información al público,...

3. Se muestran documentos completos en pdf o similar descargable.

**La información que se muestra en formato digital abarca:**

Solo unos pocos documentos (p.e. los más recientes).

Solo el Plan General.

El Plan General y unos pocos documentos.

Todos los documentos en vigor de aprobación municipal.

Todo el planeamiento en vigor, tanto de aprobación municipal como autonómica.

No se muestra el planeamiento original sino un texto refundido.

**Los medios personales técnicos en cuanto a urbanismo de que dispone el ayuntamiento son:**

Un Arquitecto a tiempo parcial (algunos días por semana).

Un Arquitecto a tiempo completo (todos los días de la semana).

Un equipo de un Arquitecto y un Arquitecto Técnico a tiempo completo.

Un equipo interdisciplinar de varias personas (Arquitectos e Ingenieros) a tiempo completo.

**En caso de no ser ninguno de los anteriores (Especificar):**

**Nombre de una persona de contacto en la oficina de urbanismo:**

**Teléfono directo de la persona de contacto:**

Los medios personales técnicos en cuanto a informática de que dispone el ayuntamiento son:

- Un Informático a tiempo parcial (algunos días por semana).
- Un Informático a tiempo completo (todos los días de la semana).
- Varios Informáticos, al menos uno a tiempo completo.

En caso de no ser ninguno de los anteriores (Especificar):

Nombre de una persona de contacto en la oficina de informática: \_\_\_\_\_

Teléfono directo de la persona de contacto: \_\_\_\_\_

Valoración de la web en cuanto a la forma en que se muestra la información urbanística (si es intuitiva, fácil de encontrar y consultar):

- Muy mala
- Mala
- Regular
- Buena
- Muy Buena

Valoración de la web en cuanto a la información urbanística que proporciona (si es o no completa):

- Muy mala
- Mala
- Regular
- Buena
- Muy Buena

¿Se muestra informe de circunstancias urbanísticas?

La información que se muestra es:

- Muy incompleta
- Incompleta
- Regular
- Completa
- Muy Completa

¿La información tiene carácter vinculante?

En caso afirmativo, anotar la URL: \_\_\_\_\_

Incidencias y notas:

Fecha	Tipo	Descripcion
11/05/2021	Incidencia	<b>SITO WEB NO SEGURO</b> Al acceder a la página oficial del ayuntamiento aparece como sitio no seguro

Municipio: **Vall d'Ebo, la**

Provincia: Alicante

Datos de contacto: 965571413

**Cuestionario:**

¿El municipio dispone de web institucional en activo?

<https://www.valldebo.es/>

¿La web municipal dispone de área urbanística para la difusión ordenada y estructurada del planeamiento urbanístico municipal?

¿Se muestra información sobre la tramitación/aprobación de planes urbanísticos como son fechas de aprobación, fechas de información al público, trámites de participación ciudadanas, etc.?

¿Se muestran los documentos técnicos completos, memorias, normas urbanísticas, planos, etc. en formato pdf o similar?

<https://lavalldebo.sedelectronica.es/transparency/a8913fbb-0337-4166-8341-01ec0bf82fab/>

¿Existe un visor cartográfico de consulta con el planeamiento de todo el municipio digitalizado georreferenciado?

¿La información del visor muestra la última normativa aprobada?

¿Y la normativa anterior?

¿El planeamiento digitalizado y georreferenciado se puede descargar en formato shp, dxf, gml o similar?

**Especificar formato:**

¿Se muestra información centralizada y estructurada sobre tramitación / aprobación de los documentos de gestión, PAI y proyectos de ejecución (proyectos de reparcelación y proyectos de urbanización)?

1. No se muestra ninguna información.

2. Se muestra información alfanumérica tipo fechas de información al público,...

3. Se muestran documentos completos en pdf o similar descargable.

**La información que se muestra en formato digital abarca:**

Solo unos pocos documentos (p.e. los más recientes).

Solo el Plan General.

El Plan General y unos pocos documentos.

Todos los documentos en vigor de aprobación municipal.

Todo el planeamiento en vigor, tanto de aprobación municipal como autonómica.

No se muestra el planeamiento original sino un texto refundido.

**Los medios personales técnicos en cuanto a urbanismo de que dispone el ayuntamiento son:**

Un Arquitecto a tiempo parcial (algunos días por semana).

Un Arquitecto a tiempo completo (todos los días de la semana).

Un equipo de un Arquitecto y un Arquitecto Técnico a tiempo completo.

Un equipo interdisciplinar de varias personas (Arquitectos e Ingenieros) a tiempo completo.

**En caso de no ser ninguno de los anteriores (Especificar):**

**Nombre de una persona de contacto en la oficina de urbanismo:**

**Teléfono directo de la persona de contacto:**

Los medios personales técnicos en cuanto a informática de que dispone el ayuntamiento son:

- Un Informático a tiempo parcial (algunos días por semana).
- Un Informático a tiempo completo (todos los días de la semana).
- Varios Informáticos, al menos uno a tiempo completo.

En caso de no ser ninguno de los anteriores (Especificar):

Nombre de una persona de contacto en la oficina de informática: \_\_\_\_\_

Teléfono directo de la persona de contacto: \_\_\_\_\_

Valoración de la web en cuanto a la forma en que se muestra la información urbanística (si es intuitiva, fácil de encontrar y consultar):

- Muy mala
- Mala
- Regular
- Buena
- Muy Buena

Valoración de la web en cuanto a la información urbanística que proporciona (si es o no completa):

- Muy mala
- Mala
- Regular
- Buena
- Muy Buena

¿Se muestra informe de circunstancias urbanísticas?

La información que se muestra es:

- Muy incompleta
- Incompleta
- Regular
- Completa
- Muy Completa

¿La información tiene carácter vinculante?

En caso afirmativo, anotar la URL: \_\_\_\_\_

Incidencias y notas:

Fecha	Tipo	Descripcion
	<b>Incidencia</b>	<b>SITIO WEB NO SEGURO</b>  Al acceder a la página web oficial del ayuntamiento aparece como página no segura
<b>11/05/2021</b>	<b>Incidencia</b>	<b>DOCUMENTACIÓN PGOU</b>  Existe un apartado para el PGOU donde se encuentra un enlace, aparentemente para ver la información del mismo, pero no termina de cargar, se que de pensando todo el rato.



Municipio: **Verger, el**

Provincia: Alicante

Datos de contacto: 965750125

**Cuestionario:**

¿El municipio dispone de web institucional en activo?

<http://www.elverger.es/es/>

¿La web municipal dispone de área urbanística para la difusión ordenada y estructurada del planeamiento urbanístico municipal?

<http://www.elverger.es/es/el-ayuntamiento/urbanismo/>

¿Se muestra información sobre la tramitación/aprobación de planes urbanísticos como son fechas de aprobación, fechas de información al público, trámites de participación ciudadanas, etc.?

¿Se muestran los documentos técnicos completos, memorias, normas urbanísticas, planos, etc. en formato pdf o similar?

<http://www.elverger.es/es/el-ayuntamiento/urbanismo/>

¿Existe un visor cartográfico de consulta con el planeamiento de todo el municipio digitalizado georreferenciado?

¿La información del visor muestra la última normativa aprobada?

¿Y la normativa anterior?

¿El planeamiento digitalizado y georreferenciado se puede descargar en formato shp, dxf, gml o similar?

**Especificar formato:**

¿Se muestra información centralizada y estructurada sobre tramitación / aprobación de los documentos de gestión, PAI y proyectos de ejecución (proyectos de reparcelación y proyectos de urbanización)?

1. No se muestra ninguna información.

2. Se muestra información alfanumérica tipo fechas de información al público,...

3. Se muestran documentos completos en pdf o similar descargable.

**La información que se muestra en formato digital abarca:**

Solo unos pocos documentos (p.e. los más recientes).

Solo el Plan General.

El Plan General y unos pocos documentos.

Todos los documentos en vigor de aprobación municipal.

Todo el planeamiento en vigor, tanto de aprobación municipal como autonómica.

No se muestra el planeamiento original sino un texto refundido.

**Los medios personales técnicos en cuanto a urbanismo de que dispone el ayuntamiento son:**

Un Arquitecto a tiempo parcial (algunos días por semana).

Un Arquitecto a tiempo completo (todos los días de la semana).

Un equipo de un Arquitecto y un Arquitecto Técnico a tiempo completo.

Un equipo interdisciplinar de varias personas (Arquitectos e Ingenieros) a tiempo completo.

**En caso de no ser ninguno de los anteriores (Especificar):**

**Nombre de una persona de contacto en la oficina de urbanismo:**

**Teléfono directo de la persona de contacto:**



**Los medios personales técnicos en cuanto a informática de que dispone el ayuntamiento son:**

- Un Informático a tiempo parcial (algunos días por semana).
- Un Informático a tiempo completo (todos los días de la semana).
- Varios Informáticos, al menos uno a tiempo completo.

**En caso de no ser ninguno de los anteriores (Especificar):**

**Nombre de una persona de contacto en la oficina de informática:** \_\_\_\_\_

**Teléfono directo de la persona de contacto:** \_\_\_\_\_

**Valoración de la web en cuanto a la forma en que se muestra la información urbanística (si es intuitiva, fácil de encontrar y consultar):**

- Muy mala
- Mala
- Regular
- Buena
- Muy Buena

**Valoración de la web en cuanto a la información urbanística que proporciona (si es o no completa):**

- Muy mala
- Mala
- Regular
- Buena
- Muy Buena

**¿Se muestra informe de circunstancias urbanísticas?**

**La información que se muestra es:**

- Muy incompleta
- Incompleta
- Regular
- Completa
- Muy Completa

**¿La información tiene carácter vinculante?**

**En caso afirmativo, anotar la URL:** \_\_\_\_\_

Municipio: **Villajoyosa/Vila Joiosa**

Provincia: Alicante

Datos de contacto: 966851001

**Cuestionario:**

¿El municipio dispone de web institucional en activo?

<https://www.villajoyosa.com/>

¿La web municipal dispone de área urbanística para la difusión ordenada y estructurada del planeamiento urbanístico municipal?

<https://www.villajoyosa.com/sites/urbanisme/v1/index.php>

¿Se muestra información sobre la tramitación/aprobación de planes urbanísticos como son fechas de aprobación, fechas de información al público, trámites de participación ciudadanas, etc.?

¿Se muestran los documentos técnicos completos, memorias, normas urbanísticas, planos, etc. en formato pdf o similar?

<https://www.villajoyosa.com/sites/urbanisme/v1/planes/index.php>

¿Existe un visor cartográfico de consulta con el planeamiento de todo el municipio digitalizado georreferenciado?

¿La información del visor muestra la última normativa aprobada?

¿Y la normativa anterior?

¿El planeamiento digitalizado y georreferenciado se puede descargar en formato shp, dxf, gml o similar?

**Especificar formato:**

¿Se muestra información centralizada y estructurada sobre tramitación / aprobación de los documentos de gestión, PAI y proyectos de ejecución (proyectos de reparcelación y proyectos de urbanización)?

1. No se muestra ninguna información.

2. Se muestra información alfanumérica tipo fechas de información al público,...

3. Se muestran documentos completos en pdf o similar descargable.

**La información que se muestra en formato digital abarca:**

Solo unos pocos documentos (p.e. los más recientes).

Solo el Plan General.

El Plan General y unos pocos documentos.

Todos los documentos en vigor de aprobación municipal.

Todo el planeamiento en vigor, tanto de aprobación municipal como autonómica.

No se muestra el planeamiento original sino un texto refundido.

**Los medios personales técnicos en cuanto a urbanismo de que dispone el ayuntamiento son:**

Un Arquitecto a tiempo parcial (algunos días por semana).

Un Arquitecto a tiempo completo (todos los días de la semana).

Un equipo de un Arquitecto y un Arquitecto Técnico a tiempo completo.

Un equipo interdisciplinar de varias personas (Arquitectos e Ingenieros) a tiempo completo.

**En caso de no ser ninguno de los anteriores (Especificar):**

Nombre de una persona de contacto en la oficina de urbanismo:

Teléfono directo de la persona de contacto:

**Los medios personales técnicos en cuanto a informática de que dispone el ayuntamiento son:**

- Un Informático a tiempo parcial (algunos días por semana).
- Un Informático a tiempo completo (todos los días de la semana).
- Varios Informáticos, al menos uno a tiempo completo.

**En caso de no ser ninguno de los anteriores (Especificar):**

**Nombre de una persona de contacto en la oficina de informática:** \_\_\_\_\_

**Teléfono directo de la persona de contacto:** \_\_\_\_\_

**Valoración de la web en cuanto a la forma en que se muestra la información urbanística (si es intuitiva, fácil de encontrar y consultar):**

- Muy mala
- Mala
- Regular
- Buena
- Muy Buena

**Valoración de la web en cuanto a la información urbanística que proporciona (si es o no completa):**

- Muy mala
- Mala
- Regular
- Buena
- Muy Buena

**¿Se muestra informe de circunstancias urbanísticas?**

**La información que se muestra es:**

- Muy incompleta
- Incompleta
- Regular
- Completa
- Muy Completa

**¿La información tiene carácter vinculante?**

**En caso afirmativo, anotar la URL:** \_\_\_\_\_

Municipio: **Villena**

Provincia: Alicante

Datos de contacto:

**Cuestionario:**

¿El municipio dispone de web institucional en activo?

<https://www.villena.es/>

¿La web municipal dispone de área urbanística para la difusión ordenada y estructurada del planeamiento urbanístico municipal?

<https://www.villena.es/urbanismo-licencias-de-obras-disciplina-urbanistica-y-patrimonio/>

¿Se muestra información sobre la tramitación/aprobación de planes urbanísticos como son fechas de aprobación, fechas de información al público, trámites de participación ciudadanas, etc.?

¿Se muestran los documentos técnicos completos, memorias, normas urbanísticas, planos, etc. en formato pdf o similar?

<https://www.villena.es/urbanismo-licencias-de-obras-disciplina-urbanistica-y-patrimonio/>

¿Existe un visor cartográfico de consulta con el planeamiento de todo el municipio digitalizado georreferenciado?

¿La información del visor muestra la última normativa aprobada?

¿Y la normativa anterior?

¿El planeamiento digitalizado y georreferenciado se puede descargar en formato shp, dxf, gml o similar?

**Especificar formato:**

¿Se muestra información centralizada y estructurada sobre tramitación / aprobación de los documentos de gestión, PAI y proyectos de ejecución (proyectos de reparcelación y proyectos de urbanización)?

1. No se muestra ninguna información.

2. Se muestra información alfanumérica tipo fechas de información al público,...

3. Se muestran documentos completos en pdf o similar descargable.

**La información que se muestra en formato digital abarca:**

Solo unos pocos documentos (p.e. los más recientes).

Solo el Plan General.

El Plan General y unos pocos documentos.

Todos los documentos en vigor de aprobación municipal.

Todo el planeamiento en vigor, tanto de aprobación municipal como autonómica.

No se muestra el planeamiento original sino un texto refundido.

**Los medios personales técnicos en cuanto a urbanismo de que dispone el ayuntamiento son:**

Un Arquitecto a tiempo parcial (algunos días por semana).

Un Arquitecto a tiempo completo (todos los días de la semana).

Un equipo de un Arquitecto y un Arquitecto Técnico a tiempo completo.

Un equipo interdisciplinar de varias personas (Arquitectos e Ingenieros) a tiempo completo.

**En caso de no ser ninguno de los anteriores (Especificar):**

**Nombre de una persona de contacto en la oficina de urbanismo:**

**Teléfono directo de la persona de contacto:**

**Los medios personales técnicos en cuanto a informática de que dispone el ayuntamiento son:**

- Un Informático a tiempo parcial (algunos días por semana).
- Un Informático a tiempo completo (todos los días de la semana).
- Varios Informáticos, al menos uno a tiempo completo.

**En caso de no ser ninguno de los anteriores (Especificar):**

**Nombre de una persona de contacto en la oficina de informática:** \_\_\_\_\_

**Teléfono directo de la persona de contacto:** \_\_\_\_\_

**Valoración de la web en cuanto a la forma en que se muestra la información urbanística (si es intuitiva, fácil de encontrar y consultar):**

- Muy mala
- Mala
- Regular
- Buena
- Muy Buena

**Valoración de la web en cuanto a la información urbanística que proporciona (si es o no completa):**

- Muy mala
- Mala
- Regular
- Buena
- Muy Buena

**¿Se muestra informe de circunstancias urbanísticas?**

**La información que se muestra es:**

- Muy incompleta
- Incompleta
- Regular
- Completa
- Muy Completa

**¿La información tiene carácter vinculante?**

**En caso afirmativo, anotar la URL:** \_\_\_\_\_

**Incidencias y notas:**

Fecha	Tipo	Descripcion
11/05/2021	Nota	INFORMACIÓN URBANÍSTICA  Para poder descargar los planos es necesaria una cuenta de microsoft (onedrive).

Municipio: **Xaló**

Provincia: Alicante

Datos de contacto: 966480101

**Cuestionario:**

¿El municipio dispone de web institucional en activo?

<http://www.xalo.org/es/>

¿La web municipal dispone de área urbanística para la difusión ordenada y estructurada del planeamiento urbanístico municipal?

<http://www.xalo.org/es/el-ayuntamiento/regidories/urbanisme/>

¿Se muestra información sobre la tramitación/aprobación de planes urbanísticos como son fechas de aprobación, fechas de información al público, trámites de participación ciudadanas, etc.?

¿Se muestran los documentos técnicos completos, memorias, normas urbanísticas, planos, etc. en formato pdf o similar?

<http://www.xalo.org/es/el-ayuntamiento/regidories/urbanisme/>

¿Existe un visor cartográfico de consulta con el planeamiento de todo el municipio digitalizado georreferenciado?

¿La información del visor muestra la última normativa aprobada?

¿Y la normativa anterior?

¿El planeamiento digitalizado y georreferenciado se puede descargar en formato shp, dxf, gml o similar?

**Especificar formato:**

¿Se muestra información centralizada y estructurada sobre tramitación / aprobación de los documentos de gestión, PAI y proyectos de ejecución (proyectos de reparcelación y proyectos de urbanización)?

1. No se muestra ninguna información.

2. Se muestra información alfanumérica tipo fechas de información al público,...

3. Se muestran documentos completos en pdf o similar descargable.

**La información que se muestra en formato digital abarca:**

Solo unos pocos documentos (p.e. los más recientes).

Solo el Plan General.

El Plan General y unos pocos documentos.

Todos los documentos en vigor de aprobación municipal.

Todo el planeamiento en vigor, tanto de aprobación municipal como autonómica.

No se muestra el planeamiento original sino un texto refundido.

**Los medios personales técnicos en cuanto a urbanismo de que dispone el ayuntamiento son:**

Un Arquitecto a tiempo parcial (algunos días por semana).

Un Arquitecto a tiempo completo (todos los días de la semana).

Un equipo de un Arquitecto y un Arquitecto Técnico a tiempo completo.

Un equipo interdisciplinar de varias personas (Arquitectos e Ingenieros) a tiempo completo.

**En caso de no ser ninguno de los anteriores (Especificar):**

**Nombre de una persona de contacto en la oficina de urbanismo:**

**Teléfono directo de la persona de contacto:**

**Los medios personales técnicos en cuanto a informática de que dispone el ayuntamiento son:**

- Un Informático a tiempo parcial (algunos días por semana).
- Un Informático a tiempo completo (todos los días de la semana).
- Varios Informáticos, al menos uno a tiempo completo.

**En caso de no ser ninguno de los anteriores (Especificar):**

**Nombre de una persona de contacto en la oficina de informática:** \_\_\_\_\_

**Teléfono directo de la persona de contacto:** \_\_\_\_\_

**Valoración de la web en cuanto a la forma en que se muestra la información urbanística (si es intuitiva, fácil de encontrar y consultar):**

- Muy mala
- Mala
- Regular
- Buena
- Muy Buena

**Valoración de la web en cuanto a la información urbanística que proporciona (si es o no completa):**

- Muy mala
- Mala
- Regular
- Buena
- Muy Buena

**¿Se muestra informe de circunstancias urbanísticas?**

**La información que se muestra es:**

- Muy incompleta
- Incompleta
- Regular
- Completa
- Muy Completa

**¿La información tiene carácter vinculante?**

**En caso afirmativo, anotar la URL:** \_\_\_\_\_

Municipio: **Aín**

Provincia: Castellón

Datos de contacto: 964629040

**Cuestionario:**

¿El municipio dispone de web institucional en activo?

<http://www.ajuntamentdain.es/>

¿La web municipal dispone de área urbanística para la difusión ordenada y estructurada del planeamiento urbanístico municipal?

¿Se muestra información sobre la tramitación/aprobación de planes urbanísticos como son fechas de aprobación, fechas de información al público, trámites de participación ciudadanas, etc.?

¿Se muestran los documentos técnicos completos, memorias, normas urbanísticas, planos, etc. en formato pdf o similar?

<https://ain.sedelectronica.es/transparency/3254cd38-9255-4cd2-99fd-da5d6383a73e/>

¿Existe un visor cartográfico de consulta con el planeamiento de todo el municipio digitalizado georreferenciado?

¿La información del visor muestra la última normativa aprobada?

¿Y la normativa anterior?

¿El planeamiento digitalizado y georreferenciado se puede descargar en formato shp, dxf, gml o similar?

**Especificar formato:**

¿Se muestra información centralizada y estructurada sobre tramitación / aprobación de los documentos de gestión, PAI y proyectos de ejecución (proyectos de reparcelación y proyectos de urbanización)?

1. No se muestra ninguna información.

2. Se muestra información alfanumérica tipo fechas de información al público,...

3. Se muestran documentos completos en pdf o similar descargable.

**La información que se muestra en formato digital abarca:**

Solo unos pocos documentos (p.e. los más recientes).

Solo el Plan General.

El Plan General y unos pocos documentos.

Todos los documentos en vigor de aprobación municipal.

Todo el planeamiento en vigor, tanto de aprobación municipal como autonómica.

No se muestra el planeamiento original sino un texto refundido.

**Los medios personales técnicos en cuanto a urbanismo de que dispone el ayuntamiento son:**

Un Arquitecto a tiempo parcial (algunos días por semana).

Un Arquitecto a tiempo completo (todos los días de la semana).

Un equipo de un Arquitecto y un Arquitecto Técnico a tiempo completo.

Un equipo interdisciplinar de varias personas (Arquitectos e Ingenieros) a tiempo completo.

**En caso de no ser ninguno de los anteriores (Especificar):**

**Nombre de una persona de contacto en la oficina de urbanismo:**

JAVIER SORRIBES GIL

**Teléfono directo de la persona de contacto:**

696665690



**Los medios personales técnicos en cuanto a informática de que dispone el ayuntamiento son:**

- Un Informático a tiempo parcial (algunos días por semana).
- Un Informático a tiempo completo (todos los días de la semana).
- Varios Informáticos, al menos uno a tiempo completo.

**En caso de no ser ninguno de los anteriores (Especificar):**

NO DISPONE DE PERSONAL INFORMÁTICO

**Nombre de una persona de contacto en la oficina de informática:** NINGUNA

**Teléfono directo de la persona de contacto:** 696665690

**Valoración de la web en cuanto a la forma en que se muestra la información urbanística (si es intuitiva, fácil de encontrar y consultar):**

- Muy mala
- Mala
- Regular
- Buena
- Muy Buena

**Valoración de la web en cuanto a la información urbanística que proporciona (si es o no completa):**

- Muy mala
- Mala
- Regular
- Buena
- Muy Buena

**¿Se muestra informe de circunstancias urbanísticas?**

**La información que se muestra es:**

- Muy incompleta
- Incompleta
- Regular
- Completa
- Muy Completa

**¿La información tiene carácter vinculante?**

**En caso afirmativo, anotar la URL:** \_\_\_\_\_

Municipio: **Albocàsser**

Provincia: Castellón

Datos de contacto: 964428001

**Cuestionario:**

¿El municipio dispone de web institucional en activo?

<http://www.albocasser.es/>

¿La web municipal dispone de área urbanística para la difusión ordenada y estructurada del planeamiento urbanístico municipal?

¿Se muestra información sobre la tramitación/aprobación de planes urbanísticos como son fechas de aprobación, fechas de información al público, trámites de participación ciudadanas, etc.?

¿Se muestran los documentos técnicos completos, memorias, normas urbanísticas, planos, etc. en formato pdf o similar?

<https://albocasser.sedelectronica.es/transparency/2b8855db-8d4b-402c-82b5-8d5ba3f58ee1/>

¿Existe un visor cartográfico de consulta con el planeamiento de todo el municipio digitalizado georreferenciado?

¿La información del visor muestra la última normativa aprobada?

¿Y la normativa anterior?

¿El planeamiento digitalizado y georreferenciado se puede descargar en formato shp, dxf, gml o similar?

**Especificar formato:**

¿Se muestra información centralizada y estructurada sobre tramitación / aprobación de los documentos de gestión, PAI y proyectos de ejecución (proyectos de reparcelación y proyectos de urbanización)?

1. No se muestra ninguna información.

2. Se muestra información alfanumérica tipo fechas de información al público,...

3. Se muestran documentos completos en pdf o similar descargable.

**La información que se muestra en formato digital abarca:**

Solo unos pocos documentos (p.e. los más recientes).

Solo el Plan General.

El Plan General y unos pocos documentos.

Todos los documentos en vigor de aprobación municipal.

Todo el planeamiento en vigor, tanto de aprobación municipal como autonómica.

No se muestra el planeamiento original sino un texto refundido.

**Los medios personales técnicos en cuanto a urbanismo de que dispone el ayuntamiento son:**

Un Arquitecto a tiempo parcial (algunos días por semana).

Un Arquitecto a tiempo completo (todos los días de la semana).

Un equipo de un Arquitecto y un Arquitecto Técnico a tiempo completo.

Un equipo interdisciplinar de varias personas (Arquitectos e Ingenieros) a tiempo completo.

**En caso de no ser ninguno de los anteriores (Especificar):**

**Nombre de una persona de contacto en la oficina de urbanismo:**

Guillermo Rubert Castell

**Teléfono directo de la persona de contacto:**

964 18 40 88

**Los medios personales técnicos en cuanto a informática de que dispone el ayuntamiento son:**

- Un Informático a tiempo parcial (algunos días por semana).
- Un Informático a tiempo completo (todos los días de la semana).
- Varios Informáticos, al menos uno a tiempo completo.

**En caso de no ser ninguno de los anteriores (Especificar):**

**Nombre de una persona de contacto en la oficina de informática:** \_\_\_\_\_

**Teléfono directo de la persona de contacto:** \_\_\_\_\_

**Valoración de la web en cuanto a la forma en que se muestra la información urbanística (si es intuitiva, fácil de encontrar y consultar):**

- Muy mala
- Mala
- Regular
- Buena
- Muy Buena

**Valoración de la web en cuanto a la información urbanística que proporciona (si es o no completa):**

- Muy mala
- Mala
- Regular
- Buena
- Muy Buena

**¿Se muestra informe de circunstancias urbanísticas?**

**La información que se muestra es:**

- Muy incompleta
- Incompleta
- Regular
- Completa
- Muy Completa

**¿La información tiene carácter vinculante?**

**En caso afirmativo, anotar la URL:** \_\_\_\_\_

Municipio: **Alcalà de Xivert**

Provincia: Castellón

Datos de contacto: 964410301

**Cuestionario:**

¿El municipio dispone de web institucional en activo?

<http://www.alcaladexivert.es/>

¿La web municipal dispone de área urbanística para la difusión ordenada y estructurada del planeamiento urbanístico municipal?

¿Se muestra información sobre la tramitación/aprobación de planes urbanísticos como son fechas de aprobación, fechas de información al público, trámites de participación ciudadanas, etc.?

¿Se muestran los documentos técnicos completos, memorias, normas urbanísticas, planos, etc. en formato pdf o similar?

<http://www.alcaladexivert.es/vecinos/pgou>

¿Existe un visor cartográfico de consulta con el planeamiento de todo el municipio digitalizado georreferenciado?

<https://mapas.planifica.org/alcalaxivert>

¿La información del visor muestra la última normativa aprobada?

¿Y la normativa anterior?

¿El planeamiento digitalizado y georreferenciado se puede descargar en formato shp, dxf, gml o similar?

**Especificar formato:**

¿Se muestra información centralizada y estructurada sobre tramitación / aprobación de los documentos de gestión, PAI y proyectos de ejecución (proyectos de reparcelación y proyectos de urbanización)?

1. No se muestra ninguna información.

2. Se muestra información alfanumérica tipo fechas de información al público,...

3. Se muestran documentos completos en pdf o similar descargable.

**La información que se muestra en formato digital abarca:**

Solo unos pocos documentos (p.e. los más recientes).

Solo el Plan General.

El Plan General y unos pocos documentos.

Todos los documentos en vigor de aprobación municipal.

Todo el planeamiento en vigor, tanto de aprobación municipal como autonómica.

No se muestra el planeamiento original sino un texto refundido.

**Los medios personales técnicos en cuanto a urbanismo de que dispone el ayuntamiento son:**

Un Arquitecto a tiempo parcial (algunos días por semana).

Un Arquitecto a tiempo completo (todos los días de la semana).

Un equipo de un Arquitecto y un Arquitecto Técnico a tiempo completo.

Un equipo interdisciplinar de varias personas (Arquitectos e Ingenieros) a tiempo completo.

**En caso de no ser ninguno de los anteriores (Especificar):**

**Nombre de una persona de contacto en la oficina de urbanismo:**

**Teléfono directo de la persona de contacto:**

**Los medios personales técnicos en cuanto a informática de que dispone el ayuntamiento son:**

- Un Informático a tiempo parcial (algunos días por semana).
- Un Informático a tiempo completo (todos los días de la semana).
- Varios Informáticos, al menos uno a tiempo completo.

**En caso de no ser ninguno de los anteriores (Especificar):**

**Nombre de una persona de contacto en la oficina de informática:** \_\_\_\_\_

**Teléfono directo de la persona de contacto:** \_\_\_\_\_

**Valoración de la web en cuanto a la forma en que se muestra la información urbanística (si es intuitiva, fácil de encontrar y consultar):**

- Muy mala
- Mala
- Regular
- Buena
- Muy Buena

**Valoración de la web en cuanto a la información urbanística que proporciona (si es o no completa):**

- Muy mala
- Mala
- Regular
- Buena
- Muy Buena

**¿Se muestra informe de circunstancias urbanísticas?**

**La información que se muestra es:**

- Muy incompleta
- Incompleta
- Regular
- Completa
- Muy Completa

**¿La información tiene carácter vinculante?**

**En caso afirmativo, anotar la URL:** \_\_\_\_\_

Municipio: **Alcora, I'**

Provincia: Castellón

Datos de contacto: 964360002

**Cuestionario:**

¿El municipio dispone de web institucional en activo?

<https://alcora.es/es/>

¿La web municipal dispone de área urbanística para la difusión ordenada y estructurada del planeamiento urbanístico municipal?

<https://alcora.es/es/arees-i-serveis-municipals/urbanisme/>

¿Se muestra información sobre la tramitación/aprobación de planes urbanísticos como son fechas de aprobación, fechas de información al público, trámites de participación ciudadanas, etc.?

¿Se muestran los documentos técnicos completos, memorias, normas urbanísticas, planos, etc. en formato pdf o similar?

<https://alcora.sedelectronica.es/transparency/b44be8b8-73b5-48c3-a6c5-fa35d291be68/>

¿Existe un visor cartográfico de consulta con el planeamiento de todo el municipio digitalizado georreferenciado?

¿La información del visor muestra la última normativa aprobada?

¿Y la normativa anterior?

¿El planeamiento digitalizado y georreferenciado se puede descargar en formato shp, dxf, gml o similar?

**Especificar formato:**

¿Se muestra información centralizada y estructurada sobre tramitación / aprobación de los documentos de gestión, PAI y proyectos de ejecución (proyectos de reparcelación y proyectos de urbanización)?

1. No se muestra ninguna información.

2. Se muestra información alfanumérica tipo fechas de información al público,...

3. Se muestran documentos completos en pdf o similar descargable.

**La información que se muestra en formato digital abarca:**

Solo unos pocos documentos (p.e. los más recientes).

Solo el Plan General.

El Plan General y unos pocos documentos.

Todos los documentos en vigor de aprobación municipal.

Todo el planeamiento en vigor, tanto de aprobación municipal como autonómica.

No se muestra el planeamiento original sino un texto refundido.

**Los medios personales técnicos en cuanto a urbanismo de que dispone el ayuntamiento son:**

Un Arquitecto a tiempo parcial (algunos días por semana).

Un Arquitecto a tiempo completo (todos los días de la semana).

Un equipo de un Arquitecto y un Arquitecto Técnico a tiempo completo.

Un equipo interdisciplinar de varias personas (Arquitectos e Ingenieros) a tiempo completo.

**En caso de no ser ninguno de los anteriores (Especificar):**

Nombre de una persona de contacto en la oficina de urbanismo: ROGE BENEDITO

Teléfono directo de la persona de contacto: 964360002

**Los medios personales técnicos en cuanto a informática de que dispone el ayuntamiento son:**

- Un Informático a tiempo parcial (algunos días por semana).
- Un Informático a tiempo completo (todos los días de la semana).
- Varios Informáticos, al menos uno a tiempo completo.

**En caso de no ser ninguno de los anteriores (Especificar):**

**Nombre de una persona de contacto en la oficina de informática:** SANTI MANZANO

**Teléfono directo de la persona de contacto:** 964839077

**Valoración de la web en cuanto a la forma en que se muestra la información urbanística (si es intuitiva, fácil de encontrar y consultar):**

- Muy mala
- Mala
- Regular
- Buena
- Muy Buena

**Valoración de la web en cuanto a la información urbanística que proporciona (si es o no completa):**

- Muy mala
- Mala
- Regular
- Buena
- Muy Buena

**¿Se muestra informe de circunstancias urbanísticas?**

**La información que se muestra es:**

- Muy incompleta
- Incompleta
- Regular
- Completa
- Muy Completa

**¿La información tiene carácter vinculante?**

**En caso afirmativo, anotar la URL:**

Municipio: **Alcudia de Veo**

Provincia: Castellón

Datos de contacto: 964629056

**Cuestionario:**

¿El municipio dispone de web institucional en activo?

<http://www.alcudiadeveo.es/>

¿La web municipal dispone de área urbanística para la difusión ordenada y estructurada del planeamiento urbanístico municipal?

¿Se muestra información sobre la tramitación/aprobación de planes urbanísticos como son fechas de aprobación, fechas de información al público, trámites de participación ciudadanas, etc.?

¿Se muestran los documentos técnicos completos, memorias, normas urbanísticas, planos, etc. en formato pdf o similar?

<https://alcudiadeveo.sedelectronica.es/transparency/7c41f418-96be-4ac9-8130-850f27e74301/>

¿Existe un visor cartográfico de consulta con el planeamiento de todo el municipio digitalizado georreferenciado?

¿La información del visor muestra la última normativa aprobada?

¿Y la normativa anterior?

¿El planeamiento digitalizado y georreferenciado se puede descargar en formato shp, dxf, gml o similar?

**Especificar formato:**

¿Se muestra información centralizada y estructurada sobre tramitación / aprobación de los documentos de gestión, PAI y proyectos de ejecución (proyectos de reparcelación y proyectos de urbanización)?

1. No se muestra ninguna información.

2. Se muestra información alfanumérica tipo fechas de información al público,...

3. Se muestran documentos completos en pdf o similar descargable.

**La información que se muestra en formato digital abarca:**

Solo unos pocos documentos (p.e. los más recientes).

Solo el Plan General.

El Plan General y unos pocos documentos.

Todos los documentos en vigor de aprobación municipal.

Todo el planeamiento en vigor, tanto de aprobación municipal como autonómica.

No se muestra el planeamiento original sino un texto refundido.

**Los medios personales técnicos en cuanto a urbanismo de que dispone el ayuntamiento son:**

Un Arquitecto a tiempo parcial (algunos días por semana).

Un Arquitecto a tiempo completo (todos los días de la semana).

Un equipo de un Arquitecto y un Arquitecto Técnico a tiempo completo.

Un equipo interdisciplinar de varias personas (Arquitectos e Ingenieros) a tiempo completo.

**En caso de no ser ninguno de los anteriores (Especificar):**

**Nombre de una persona de contacto en la oficina de urbanismo:**

Lorena Barbero Flor

**Teléfono directo de la persona de contacto:**

964629056



**Los medios personales técnicos en cuanto a informática de que dispone el ayuntamiento son:**

- Un Informático a tiempo parcial (algunos días por semana).
- Un Informático a tiempo completo (todos los días de la semana).
- Varios Informáticos, al menos uno a tiempo completo.

**En caso de no ser ninguno de los anteriores (Especificar):**

empresa externa en caso de necesidad

**Nombre de una persona de contacto en la oficina de informática:** \_\_\_\_\_

**Teléfono directo de la persona de contacto:** \_\_\_\_\_

**Valoración de la web en cuanto a la forma en que se muestra la información urbanística (si es intuitiva, fácil de encontrar y consultar):**

- Muy mala
- Mala
- Regular
- Buena
- Muy Buena

**Valoración de la web en cuanto a la información urbanística que proporciona (si es o no completa):**

- Muy mala
- Mala
- Regular
- Buena
- Muy Buena

**¿Se muestra informe de circunstancias urbanísticas?**

**La información que se muestra es:**

- Muy incompleta
- Incompleta
- Regular
- Completa
- Muy Completa

**¿La información tiene carácter vinculante?**

**En caso afirmativo, anotar la URL:** \_\_\_\_\_

Municipio: **Alfondeguilla**

Provincia: Castellón

Datos de contacto: 964661998

**Cuestionario:**

¿El municipio dispone de web institucional en activo?

<http://www.alfondeguilla.es/>

¿La web municipal dispone de área urbanística para la difusión ordenada y estructurada del planeamiento urbanístico municipal?

¿Se muestra información sobre la tramitación/aprobación de planes urbanísticos como son fechas de aprobación, fechas de información al público, trámites de participación ciudadanas, etc.?

¿Se muestran los documentos técnicos completos, memorias, normas urbanísticas, planos, etc. en formato pdf o similar?

<http://www.alfondeguilla.es/vecinos/normas-subsidiarias>

¿Existe un visor cartográfico de consulta con el planeamiento de todo el municipio digitalizado georreferenciado?

¿La información del visor muestra la última normativa aprobada?

¿Y la normativa anterior?

¿El planeamiento digitalizado y georreferenciado se puede descargar en formato shp, dxf, gml o similar?

**Especificar formato:**

¿Se muestra información centralizada y estructurada sobre tramitación / aprobación de los documentos de gestión, PAI y proyectos de ejecución (proyectos de reparcelación y proyectos de urbanización)?

1. No se muestra ninguna información.

2. Se muestra información alfanumérica tipo fechas de información al público,...

3. Se muestran documentos completos en pdf o similar descargable.

**La información que se muestra en formato digital abarca:**

Solo unos pocos documentos (p.e. los más recientes).

Solo el Plan General.

El Plan General y unos pocos documentos.

Todos los documentos en vigor de aprobación municipal.

Todo el planeamiento en vigor, tanto de aprobación municipal como autonómica.

No se muestra el planeamiento original sino un texto refundido.

**Los medios personales técnicos en cuanto a urbanismo de que dispone el ayuntamiento son:**

Un Arquitecto a tiempo parcial (algunos días por semana).

Un Arquitecto a tiempo completo (todos los días de la semana).

Un equipo de un Arquitecto y un Arquitecto Técnico a tiempo completo.

Un equipo interdisciplinar de varias personas (Arquitectos e Ingenieros) a tiempo completo.

**En caso de no ser ninguno de los anteriores (Especificar):**

Nombre de una persona de contacto en la oficina de urbanismo:

Teléfono directo de la persona de contacto:

**Los medios personales técnicos en cuanto a informática de que dispone el ayuntamiento son:**

- Un Informático a tiempo parcial (algunos días por semana).
- Un Informático a tiempo completo (todos los días de la semana).
- Varios Informáticos, al menos uno a tiempo completo.

**En caso de no ser ninguno de los anteriores (Especificar):**

**Nombre de una persona de contacto en la oficina de informática:** \_\_\_\_\_

**Teléfono directo de la persona de contacto:** \_\_\_\_\_

**Valoración de la web en cuanto a la forma en que se muestra la información urbanística (si es intuitiva, fácil de encontrar y consultar):**

- Muy mala
- Mala
- Regular
- Buena
- Muy Buena

**Valoración de la web en cuanto a la información urbanística que proporciona (si es o no completa):**

- Muy mala
- Mala
- Regular
- Buena
- Muy Buena

**¿Se muestra informe de circunstancias urbanísticas?**

**La información que se muestra es:**

- Muy incompleta
- Incompleta
- Regular
- Completa
- Muy Completa

**¿La información tiene carácter vinculante?**

**En caso afirmativo, anotar la URL:** \_\_\_\_\_

Municipio: **Algimia de Almonacid**

Provincia: Castellón

Datos de contacto: 964139031

**Cuestionario:**

¿El municipio dispone de web institucional en activo?

<http://www.algimiadealmonacid.es/>

¿La web municipal dispone de área urbanística para la difusión ordenada y estructurada del planeamiento urbanístico municipal?

<http://www.algimiadealmonacid.es/vecinos/urbanismo-0>

¿Se muestra información sobre la tramitación/aprobación de planes urbanísticos como son fechas de aprobación, fechas de información al público, trámites de participación ciudadanas, etc.?

¿Se muestran los documentos técnicos completos, memorias, normas urbanísticas, planos, etc. en formato pdf o similar?

¿Existe un visor cartográfico de consulta con el planeamiento de todo el municipio digitalizado georreferenciado?

¿La información del visor muestra la última normativa aprobada?

¿Y la normativa anterior?

¿El planeamiento digitalizado y georreferenciado se puede descargar en formato shp, dxf, gml o similar?

**Especificar formato:**

¿Se muestra información centralizada y estructurada sobre tramitación / aprobación de los documentos de gestión, PAI y proyectos de ejecución (proyectos de reparcelación y proyectos de urbanización)?

1. No se muestra ninguna información.

2. Se muestra información alfanumérica tipo fechas de información al público,...

3. Se muestran documentos completos en pdf o similar descargable.

**La información que se muestra en formato digital abarca:**

Solo unos pocos documentos (p.e. los más recientes).

Solo el Plan General.

El Plan General y unos pocos documentos.

Todos los documentos en vigor de aprobación municipal.

Todo el planeamiento en vigor, tanto de aprobación municipal como autonómica.

No se muestra el planeamiento original sino un texto refundido.

**Los medios personales técnicos en cuanto a urbanismo de que dispone el ayuntamiento son:**

Un Arquitecto a tiempo parcial (algunos días por semana).

Un Arquitecto a tiempo completo (todos los días de la semana).

Un equipo de un Arquitecto y un Arquitecto Técnico a tiempo completo.

Un equipo interdisciplinar de varias personas (Arquitectos e Ingenieros) a tiempo completo.

**En caso de no ser ninguno de los anteriores (Especificar):**

1 VEZ AL MES (ARQUITECTO)

**Nombre de una persona de contacto en la oficina de urbanismo:**

RAFAEL EDUARDO GONZALEZ MOLINA

**Teléfono directo de la persona de contacto:**

964139031

**Los medios personales técnicos en cuanto a informática de que dispone el ayuntamiento son:**

- Un Informático a tiempo parcial (algunos días por semana).
- Un Informático a tiempo completo (todos los días de la semana).
- Varios Informáticos, al menos uno a tiempo completo.

**En caso de no ser ninguno de los anteriores (Especificar):**

NINGÚN INFORMÁTICO

**Nombre de una persona de contacto en la oficina de informática:** NO TENEMOS

**Teléfono directo de la persona de contacto:** 964139031

**Valoración de la web en cuanto a la forma en que se muestra la información urbanística (si es intuitiva, fácil de encontrar y consultar):**

- Muy mala
- Mala
- Regular
- Buena
- Muy Buena

**Valoración de la web en cuanto a la información urbanística que proporciona (si es o no completa):**

- Muy mala
- Mala
- Regular
- Buena
- Muy Buena

**¿Se muestra informe de circunstancias urbanísticas?**

**La información que se muestra es:**

- Muy incompleta
- Incompleta
- Regular
- Completa
- Muy Completa

**¿La información tiene carácter vinculante?**

**En caso afirmativo, anotar la URL:**

**Incidencias y notas:**

Fecha	Tipo	Descripcion
11/05/2021	Nota	INFORMACIÓN URBANÍSTICA No se encuentra información urbanística en la página web

Municipio: **Almassora**

Provincia: Castellón

Datos de contacto: 964560001

**Cuestionario:**

¿El municipio dispone de web institucional en activo?

<https://www.almassora.es/ca>

¿La web municipal dispone de área urbanística para la difusión ordenada y estructurada del planeamiento urbanístico municipal?

<https://www.almassora.es/ca/articulos/urbanisme>

¿Se muestra información sobre la tramitación/aprobación de planes urbanísticos como son fechas de aprobación, fechas de información al público, trámites de participación ciudadanas, etc.?

¿Se muestran los documentos técnicos completos, memorias, normas urbanísticas, planos, etc. en formato pdf o similar?

<https://www.almassora.es/ca/articulos/planejament-urbanistic-d-almassora>

¿Existe un visor cartográfico de consulta con el planeamiento de todo el municipio digitalizado georreferenciado?

¿La información del visor muestra la última normativa aprobada?

¿Y la normativa anterior?

¿El planeamiento digitalizado y georreferenciado se puede descargar en formato shp, dxf, gml o similar?

**Especificar formato:**

¿Se muestra información centralizada y estructurada sobre tramitación / aprobación de los documentos de gestión, PAI y proyectos de ejecución (proyectos de reparcelación y proyectos de urbanización)?

1. No se muestra ninguna información.

2. Se muestra información alfanumérica tipo fechas de información al público,...

3. Se muestran documentos completos en pdf o similar descargable.

**La información que se muestra en formato digital abarca:**

Solo unos pocos documentos (p.e. los más recientes).

Solo el Plan General.

El Plan General y unos pocos documentos.

Todos los documentos en vigor de aprobación municipal.

Todo el planeamiento en vigor, tanto de aprobación municipal como autonómica.

No se muestra el planeamiento original sino un texto refundido.

**Los medios personales técnicos en cuanto a urbanismo de que dispone el ayuntamiento son:**

Un Arquitecto a tiempo parcial (algunos días por semana).

Un Arquitecto a tiempo completo (todos los días de la semana).

Un equipo de un Arquitecto y un Arquitecto Técnico a tiempo completo.

Un equipo interdisciplinar de varias personas (Arquitectos e Ingenieros) a tiempo completo.

**En caso de no ser ninguno de los anteriores (Especificar):**

**Nombre de una persona de contacto en la oficina de urbanismo:**

**Teléfono directo de la persona de contacto:**

**Los medios personales técnicos en cuanto a informática de que dispone el ayuntamiento son:**

- Un Informático a tiempo parcial (algunos días por semana).
- Un Informático a tiempo completo (todos los días de la semana).
- Varios Informáticos, al menos uno a tiempo completo.

**En caso de no ser ninguno de los anteriores (Especificar):**

**Nombre de una persona de contacto en la oficina de informática:** \_\_\_\_\_

**Teléfono directo de la persona de contacto:** \_\_\_\_\_

**Valoración de la web en cuanto a la forma en que se muestra la información urbanística (si es intuitiva, fácil de encontrar y consultar):**

- Muy mala
- Mala
- Regular
- Buena
- Muy Buena

**Valoración de la web en cuanto a la información urbanística que proporciona (si es o no completa):**

- Muy mala
- Mala
- Regular
- Buena
- Muy Buena

**¿Se muestra informe de circunstancias urbanísticas?**

**La información que se muestra es:**

- Muy incompleta
- Incompleta
- Regular
- Completa
- Muy Completa

**¿La información tiene carácter vinculante?**

**En caso afirmativo, anotar la URL:** \_\_\_\_\_

Municipio: **Almedijar**

Provincia: Castellón

Datos de contacto: 964137018

**Cuestionario:**

¿El municipio dispone de web institucional en activo?

<http://www.almedijar.es/>

¿La web municipal dispone de área urbanística para la difusión ordenada y estructurada del planeamiento urbanístico municipal?

¿Se muestra información sobre la tramitación/aprobación de planes urbanísticos como son fechas de aprobación, fechas de información al público, trámites de participación ciudadanas, etc.?

¿Se muestran los documentos técnicos completos, memorias, normas urbanísticas, planos, etc. en formato pdf o similar?

¿Existe un visor cartográfico de consulta con el planeamiento de todo el municipio digitalizado georreferenciado?

¿La información del visor muestra la última normativa aprobada?

¿Y la normativa anterior?

¿El planeamiento digitalizado y georreferenciado se puede descargar en formato shp, dxf, gml o similar?

**Especificar formato:**

¿Se muestra información centralizada y estructurada sobre tramitación / aprobación de los documentos de gestión, PAI y proyectos de ejecución (proyectos de reparcelación y proyectos de urbanización)?

1. No se muestra ninguna información.

2. Se muestra información alfanumérica tipo fechas de información al público,...

3. Se muestran documentos completos en pdf o similar descargable.

**La información que se muestra en formato digital abarca:**

Solo unos pocos documentos (p.e. los más recientes).

Solo el Plan General.

El Plan General y unos pocos documentos.

Todos los documentos en vigor de aprobación municipal.

Todo el planeamiento en vigor, tanto de aprobación municipal como autonómica.

No se muestra el planeamiento original sino un texto refundido.

**Los medios personales técnicos en cuanto a urbanismo de que dispone el ayuntamiento son:**

Un Arquitecto a tiempo parcial (algunos días por semana).

Un Arquitecto a tiempo completo (todos los días de la semana).

Un equipo de un Arquitecto y un Arquitecto Técnico a tiempo completo.

Un equipo interdisciplinar de varias personas (Arquitectos e Ingenieros) a tiempo completo.

**En caso de no ser ninguno de los anteriores (Especificar):**

Contrato de servicio, NO de personal y algunas horas al mes

**Nombre de una persona de contacto en la oficina de urbanismo:**

No tenemos oficina de urbanismo

**Teléfono directo de la persona de contacto:**

964137018 (teléfono del Ayuntamiento)



**Los medios personales técnicos en cuanto a informática de que dispone el ayuntamiento son:**

- Un Informático a tiempo parcial (algunos días por semana).
- Un Informático a tiempo completo (todos los días de la semana).
- Varios Informáticos, al menos uno a tiempo completo.

**En caso de no ser ninguno de los anteriores (Especificar):**

No tenemos informático

**Nombre de una persona de contacto en la oficina de informática:** NO tenemos

**Teléfono directo de la persona de contacto:** 964137018 (teléfono del Ayuntamiento)

**Valoración de la web en cuanto a la forma en que se muestra la información urbanística (si es intuitiva, fácil de encontrar y consultar):**

- Muy mala
- Mala
- Regular
- Buena
- Muy Buena

**Valoración de la web en cuanto a la información urbanística que proporciona (si es o no completa):**

- Muy mala
- Mala
- Regular
- Buena
- Muy Buena

**¿Se muestra informe de circunstancias urbanísticas?**

**La información que se muestra es:**

- Muy incompleta
- Incompleta
- Regular
- Completa
- Muy Completa

**¿La información tiene carácter vinculante?**

**En caso afirmativo, anotar la URL:**

**Incidencias y notas:**

Fecha	Tipo	Descripcion
11/05/2021	Nota	INFORMACIÓN URBANÍSTICA  No se encuentra información urbanística más allá de la documentación del PAI

Municipio: **Almenara**

Provincia: Castellón

Datos de contacto: 962624801

**Cuestionario:**

¿El municipio dispone de web institucional en activo?

<https://almenara.es/es/>

¿La web municipal dispone de área urbanística para la difusión ordenada y estructurada del planeamiento urbanístico municipal?

¿Se muestra información sobre la tramitación/aprobación de planes urbanísticos como son fechas de aprobación, fechas de información al público, trámites de participación ciudadanas, etc.?

¿Se muestran los documentos técnicos completos, memorias, normas urbanísticas, planos, etc. en formato pdf o similar?

<https://almenara.sedelectronica.es/transparency/085644e4-ddf5-4993-9f69-6e50060cb69d/>

¿Existe un visor cartográfico de consulta con el planeamiento de todo el municipio digitalizado georreferenciado?

¿La información del visor muestra la última normativa aprobada?

¿Y la normativa anterior?

¿El planeamiento digitalizado y georreferenciado se puede descargar en formato shp, dxf, gml o similar?

**Especificar formato:**

¿Se muestra información centralizada y estructurada sobre tramitación / aprobación de los documentos de gestión, PAI y proyectos de ejecución (proyectos de reparcelación y proyectos de urbanización)?

1. No se muestra ninguna información.

2. Se muestra información alfanumérica tipo fechas de información al público,...

3. Se muestran documentos completos en pdf o similar descargable.

**La información que se muestra en formato digital abarca:**

Solo unos pocos documentos (p.e. los más recientes).

Solo el Plan General.

El Plan General y unos pocos documentos.

Todos los documentos en vigor de aprobación municipal.

Todo el planeamiento en vigor, tanto de aprobación municipal como autonómica.

No se muestra el planeamiento original sino un texto refundido.

**Los medios personales técnicos en cuanto a urbanismo de que dispone el ayuntamiento son:**

Un Arquitecto a tiempo parcial (algunos días por semana).

Un Arquitecto a tiempo completo (todos los días de la semana).

Un equipo de un Arquitecto y un Arquitecto Técnico a tiempo completo.

Un equipo interdisciplinar de varias personas (Arquitectos e Ingenieros) a tiempo completo.

**En caso de no ser ninguno de los anteriores (Especificar):**

**Nombre de una persona de contacto en la oficina de urbanismo:**

**Teléfono directo de la persona de contacto:**

**Los medios personales técnicos en cuanto a informática de que dispone el ayuntamiento son:**

- Un Informático a tiempo parcial (algunos días por semana).
- Un Informático a tiempo completo (todos los días de la semana).
- Varios Informáticos, al menos uno a tiempo completo.

**En caso de no ser ninguno de los anteriores (Especificar):**

**Nombre de una persona de contacto en la oficina de informática:** \_\_\_\_\_

**Teléfono directo de la persona de contacto:** \_\_\_\_\_

**Valoración de la web en cuanto a la forma en que se muestra la información urbanística (si es intuitiva, fácil de encontrar y consultar):**

- Muy mala
- Mala
- Regular
- Buena
- Muy Buena

**Valoración de la web en cuanto a la información urbanística que proporciona (si es o no completa):**

- Muy mala
- Mala
- Regular
- Buena
- Muy Buena

**¿Se muestra informe de circunstancias urbanísticas?**

**La información que se muestra es:**

- Muy incompleta
- Incompleta
- Regular
- Completa
- Muy Completa

**¿La información tiene carácter vinculante?**

**En caso afirmativo, anotar la URL:** \_\_\_\_\_

Municipio: **Alqueries, les/Alquería** Provincia: Castellón

Datos de contacto: 964592000

**Cuestionario:**

¿El municipio dispone de web institucional en activo?

<http://www.lesalqueries.es/>

¿La web municipal dispone de área urbanística para la difusión ordenada y estructurada del planeamiento urbanístico municipal?

¿Se muestra información sobre la tramitación/aprobación de planes urbanísticos como son fechas de aprobación, fechas de información al público, trámites de participación ciudadanas, etc.?

¿Se muestran los documentos técnicos completos, memorias, normas urbanísticas, planos, etc. en formato pdf o similar?

<https://lesalqueries.sedelectronica.es/transparencia/40f09814-aeb1-4cbf-bcfc-7d28653e712d/>

¿Existe un visor cartográfico de consulta con el planeamiento de todo el municipio digitalizado georreferenciado?

¿La información del visor muestra la última normativa aprobada?

¿Y la normativa anterior?

¿El planeamiento digitalizado y georreferenciado se puede descargar en formato shp, dxf, gml o similar?

**Especificar formato:**

¿Se muestra información centralizada y estructurada sobre tramitación / aprobación de los documentos de gestión, PAI y proyectos de ejecución (proyectos de reparcelación y proyectos de urbanización)?

1. No se muestra ninguna información.

2. Se muestra información alfanumérica tipo fechas de información al público,...

3. Se muestran documentos completos en pdf o similar descargable.

**La información que se muestra en formato digital abarca:**

Solo unos pocos documentos (p.e. los más recientes).

Solo el Plan General.

El Plan General y unos pocos documentos.

Todos los documentos en vigor de aprobación municipal.

Todo el planeamiento en vigor, tanto de aprobación municipal como autonómica.

No se muestra el planeamiento original sino un texto refundido.

**Los medios personales técnicos en cuanto a urbanismo de que dispone el ayuntamiento son:**

Un Arquitecto a tiempo parcial (algunos días por semana).

Un Arquitecto a tiempo completo (todos los días de la semana).

Un equipo de un Arquitecto y un Arquitecto Técnico a tiempo completo.

Un equipo interdisciplinar de varias personas (Arquitectos e Ingenieros) a tiempo completo.

**En caso de no ser ninguno de los anteriores (Especificar):**

**Nombre de una persona de contacto en la oficina de urbanismo:**

**Teléfono directo de la persona de contacto:**

**Los medios personales técnicos en cuanto a informática de que dispone el ayuntamiento son:**

- Un Informático a tiempo parcial (algunos días por semana).
- Un Informático a tiempo completo (todos los días de la semana).
- Varios Informáticos, al menos uno a tiempo completo.

**En caso de no ser ninguno de los anteriores (Especificar):**

**Nombre de una persona de contacto en la oficina de informática:** \_\_\_\_\_

**Teléfono directo de la persona de contacto:** \_\_\_\_\_

**Valoración de la web en cuanto a la forma en que se muestra la información urbanística (si es intuitiva, fácil de encontrar y consultar):**

- Muy mala
- Mala
- Regular
- Buena
- Muy Buena

**Valoración de la web en cuanto a la información urbanística que proporciona (si es o no completa):**

- Muy mala
- Mala
- Regular
- Buena
- Muy Buena

**¿Se muestra informe de circunstancias urbanísticas?**

**La información que se muestra es:**

- Muy incompleta
- Incompleta
- Regular
- Completa
- Muy Completa

**¿La información tiene carácter vinculante?**

**En caso afirmativo, anotar la URL:** \_\_\_\_\_

Municipio: **Altura**

Provincia: Castellón

Datos de contacto: 964146384

**Cuestionario:**

¿El municipio dispone de web institucional en activo?

<http://www.altura.es/>

¿La web municipal dispone de área urbanística para la difusión ordenada y estructurada del planeamiento urbanístico municipal?

¿Se muestra información sobre la tramitación/aprobación de planes urbanísticos como son fechas de aprobación, fechas de información al público, trámites de participación ciudadanas, etc.?

¿Se muestran los documentos técnicos completos, memorias, normas urbanísticas, planos, etc. en formato pdf o similar?

<https://altura.sedelectronica.es/transparency/0cd470e8-0208-4fce-8652-803fd2dbf10c/>

¿Existe un visor cartográfico de consulta con el planeamiento de todo el municipio digitalizado georreferenciado?

¿La información del visor muestra la última normativa aprobada?

¿Y la normativa anterior?

¿El planeamiento digitalizado y georreferenciado se puede descargar en formato shp, dxf, gml o similar?

**Especificar formato:**

¿Se muestra información centralizada y estructurada sobre tramitación / aprobación de los documentos de gestión, PAI y proyectos de ejecución (proyectos de reparcelación y proyectos de urbanización)?

1. No se muestra ninguna información.

2. Se muestra información alfanumérica tipo fechas de información al público,...

3. Se muestran documentos completos en pdf o similar descargable.

**La información que se muestra en formato digital abarca:**

Solo unos pocos documentos (p.e. los más recientes).

Solo el Plan General.

El Plan General y unos pocos documentos.

Todos los documentos en vigor de aprobación municipal.

Todo el planeamiento en vigor, tanto de aprobación municipal como autonómica.

No se muestra el planeamiento original sino un texto refundido.

**Los medios personales técnicos en cuanto a urbanismo de que dispone el ayuntamiento son:**

Un Arquitecto a tiempo parcial (algunos días por semana).

Un Arquitecto a tiempo completo (todos los días de la semana).

Un equipo de un Arquitecto y un Arquitecto Técnico a tiempo completo.

Un equipo interdisciplinar de varias personas (Arquitectos e Ingenieros) a tiempo completo.

**En caso de no ser ninguno de los anteriores (Especificar):**

Arquitecto Tec. a tiempo parcial (1 día/sem.)

**Nombre de una persona de contacto en la oficina de urbanismo:**

FELI ARNAU MÁÑEZ

**Teléfono directo de la persona de contacto:**

964146384

**Los medios personales técnicos en cuanto a informática de que dispone el ayuntamiento son:**

- Un Informático a tiempo parcial (algunos días por semana).
- Un Informático a tiempo completo (todos los días de la semana).
- Varios Informáticos, al menos uno a tiempo completo.

**En caso de no ser ninguno de los anteriores (Especificar):**

**Nombre de una persona de contacto en la oficina de informática:** ROSA BOSCH GREGORI

**Teléfono directo de la persona de contacto:** 964146384

**Valoración de la web en cuanto a la forma en que se muestra la información urbanística (si es intuitiva, fácil de encontrar y consultar):**

- Muy mala
- Mala
- Regular
- Buena
- Muy Buena

**Valoración de la web en cuanto a la información urbanística que proporciona (si es o no completa):**

- Muy mala
- Mala
- Regular
- Buena
- Muy Buena

**¿Se muestra informe de circunstancias urbanísticas?**

**La información que se muestra es:**

- Muy incompleta
- Incompleta
- Regular
- Completa
- Muy Completa

**¿La información tiene carácter vinculante?**

**En caso afirmativo, anotar la URL:**

Municipio: **Arañuel**

Provincia: Castellón

Datos de contacto: 964143156

**Cuestionario:**

¿El municipio dispone de web institucional en activo?

<http://www.aranuel.es/>

¿La web municipal dispone de área urbanística para la difusión ordenada y estructurada del planeamiento urbanístico municipal?

¿Se muestra información sobre la tramitación/aprobación de planes urbanísticos como son fechas de aprobación, fechas de información al público, trámites de participación ciudadanas, etc.?

¿Se muestran los documentos técnicos completos, memorias, normas urbanísticas, planos, etc. en formato pdf o similar?

<https://aranuel.sedelectronica.es/transparency/330d03f3-98f7-4c73-a6c0-698f68ecd39f/>

¿Existe un visor cartográfico de consulta con el planeamiento de todo el municipio digitalizado georreferenciado?

¿La información del visor muestra la última normativa aprobada?

¿Y la normativa anterior?

¿El planeamiento digitalizado y georreferenciado se puede descargar en formato shp, dxf, gml o similar?

**Especificar formato:**

¿Se muestra información centralizada y estructurada sobre tramitación / aprobación de los documentos de gestión, PAI y proyectos de ejecución (proyectos de reparcelación y proyectos de urbanización)?

1. No se muestra ninguna información.

2. Se muestra información alfanumérica tipo fechas de información al público,...

3. Se muestran documentos completos en pdf o similar descargable.

**La información que se muestra en formato digital abarca:**

Solo unos pocos documentos (p.e. los más recientes).

Solo el Plan General.

El Plan General y unos pocos documentos.

Todos los documentos en vigor de aprobación municipal.

Todo el planeamiento en vigor, tanto de aprobación municipal como autonómica.

No se muestra el planeamiento original sino un texto refundido.

**Los medios personales técnicos en cuanto a urbanismo de que dispone el ayuntamiento son:**

Un Arquitecto a tiempo parcial (algunos días por semana).

Un Arquitecto a tiempo completo (todos los días de la semana).

Un equipo de un Arquitecto y un Arquitecto Técnico a tiempo completo.

Un equipo interdisciplinar de varias personas (Arquitectos e Ingenieros) a tiempo completo.

**En caso de no ser ninguno de los anteriores (Especificar):**

**Nombre de una persona de contacto en la oficina de urbanismo:**

**Teléfono directo de la persona de contacto:**



**Los medios personales técnicos en cuanto a informática de que dispone el ayuntamiento son:**

- Un Informático a tiempo parcial (algunos días por semana).
- Un Informático a tiempo completo (todos los días de la semana).
- Varios Informáticos, al menos uno a tiempo completo.

**En caso de no ser ninguno de los anteriores (Especificar):**

NINGUNO.DEPENDEMOS DE LA ASISTENCIA INFORMATICA DIPUTACION DE CASTELLON

**Nombre de una persona de contacto en la oficina de informática:** \_\_\_\_\_

**Teléfono directo de la persona de contacto:** \_\_\_\_\_

**Valoración de la web en cuanto a la forma en que se muestra la información urbanística (si es intuitiva, fácil de encontrar y consultar):**

- Muy mala
- Mala
- Regular
- Buena
- Muy Buena

**Valoración de la web en cuanto a la información urbanística que proporciona (si es o no completa):**

- Muy mala
- Mala
- Regular
- Buena
- Muy Buena

**¿Se muestra informe de circunstancias urbanísticas?**

**La información que se muestra es:**

- Muy incompleta
- Incompleta
- Regular
- Completa
- Muy Completa

**¿La información tiene carácter vinculante?**

**En caso afirmativo, anotar la URL:** \_\_\_\_\_

**Incidencias y notas:**

Fecha	Tipo	Descripcion
11/05/2021	Incidencia	<b>PÁGINA WEB AYUNTAMIENTO</b> Página web "sitio desconectado en mantenimiento".

Municipio: **Ares del Maestrat**

Provincia: Castellón

Datos de contacto: 964443064

**Cuestionario:**

¿El municipio dispone de web institucional en activo?

<http://www.aresdelmaestrat.es/>

¿La web municipal dispone de área urbanística para la difusión ordenada y estructurada del planeamiento urbanístico municipal?

¿Se muestra información sobre la tramitación/aprobación de planes urbanísticos como son fechas de aprobación, fechas de información al público, trámites de participación ciudadanas, etc.?

¿Se muestran los documentos técnicos completos, memorias, normas urbanísticas, planos, etc. en formato pdf o similar?

<https://aresdelmaestrat.sedelectronica.es/transparency/76736cc1-a2e7-4cbf-b538-e58790d48caf/>

¿Existe un visor cartográfico de consulta con el planeamiento de todo el municipio digitalizado georreferenciado?

¿La información del visor muestra la última normativa aprobada?

¿Y la normativa anterior?

¿El planeamiento digitalizado y georreferenciado se puede descargar en formato shp, dxf, gml o similar?

**Especificar formato:**

¿Se muestra información centralizada y estructurada sobre tramitación / aprobación de los documentos de gestión, PAI y proyectos de ejecución (proyectos de reparcelación y proyectos de urbanización)?

1. No se muestra ninguna información.

2. Se muestra información alfanumérica tipo fechas de información al público,...

3. Se muestran documentos completos en pdf o similar descargable.

**La información que se muestra en formato digital abarca:**

Solo unos pocos documentos (p.e. los más recientes).

Solo el Plan General.

El Plan General y unos pocos documentos.

Todos los documentos en vigor de aprobación municipal.

Todo el planeamiento en vigor, tanto de aprobación municipal como autonómica.

No se muestra el planeamiento original sino un texto refundido.

**Los medios personales técnicos en cuanto a urbanismo de que dispone el ayuntamiento son:**

Un Arquitecto a tiempo parcial (algunos días por semana).

Un Arquitecto a tiempo completo (todos los días de la semana).

Un equipo de un Arquitecto y un Arquitecto Técnico a tiempo completo.

Un equipo interdisciplinar de varias personas (Arquitectos e Ingenieros) a tiempo completo.

**En caso de no ser ninguno de los anteriores (Especificar):**

ARQUITECTO TÉCNICO OTAM DIPUTACIÓN DE CASTELLÓN

**Nombre de una persona de contacto en la oficina de urbanismo:**

**Teléfono directo de la persona de contacto:**

964443064

**Los medios personales técnicos en cuanto a informática de que dispone el ayuntamiento son:**

- Un Informático a tiempo parcial (algunos días por semana).
- Un Informático a tiempo completo (todos los días de la semana).
- Varios Informáticos, al menos uno a tiempo completo.

**En caso de no ser ninguno de los anteriores (Especificar):**

EMPRESA DE INFORMÁTICA EXTERNA

**Nombre de una persona de contacto en la oficina de informática:**

**Teléfono directo de la persona de contacto:**

964443064

**Valoración de la web en cuanto a la forma en que se muestra la información urbanística (si es intuitiva, fácil de encontrar y consultar):**

- Muy mala
- Mala
- Regular
- Buena
- Muy Buena

**Valoración de la web en cuanto a la información urbanística que proporciona (si es o no completa):**

- Muy mala
- Mala
- Regular
- Buena
- Muy Buena

**¿Se muestra informe de circunstancias urbanísticas?**

**La información que se muestra es:**

- Muy incompleta
- Incompleta
- Regular
- Completa
- Muy Completa

**¿La información tiene carácter vinculante?**

**En caso afirmativo, anotar la URL:**

Municipio: **Argelita**

Provincia: Castellón

Datos de contacto: 964612139

**Cuestionario:**

¿El municipio dispone de web institucional en activo?

<http://www.argelita.es/>

¿La web municipal dispone de área urbanística para la difusión ordenada y estructurada del planeamiento urbanístico municipal?

¿Se muestra información sobre la tramitación/aprobación de planes urbanísticos como son fechas de aprobación, fechas de información al público, trámites de participación ciudadanas, etc.?

¿Se muestran los documentos técnicos completos, memorias, normas urbanísticas, planos, etc. en formato pdf o similar?

<https://argelita.sedelectronica.es/transparency/e35394f6-b8de-40d9-9b3a-ca5c962b1a7d/>

¿Existe un visor cartográfico de consulta con el planeamiento de todo el municipio digitalizado georreferenciado?

¿La información del visor muestra la última normativa aprobada?

¿Y la normativa anterior?

¿El planeamiento digitalizado y georreferenciado se puede descargar en formato shp, dxf, gml o similar?

**Especificar formato:**

¿Se muestra información centralizada y estructurada sobre tramitación / aprobación de los documentos de gestión, PAI y proyectos de ejecución (proyectos de reparcelación y proyectos de urbanización)?

1. No se muestra ninguna información.

2. Se muestra información alfanumérica tipo fechas de información al público,...

3. Se muestran documentos completos en pdf o similar descargable.

**La información que se muestra en formato digital abarca:**

Solo unos pocos documentos (p.e. los más recientes).

Solo el Plan General.

El Plan General y unos pocos documentos.

Todos los documentos en vigor de aprobación municipal.

Todo el planeamiento en vigor, tanto de aprobación municipal como autonómica.

No se muestra el planeamiento original sino un texto refundido.

**Los medios personales técnicos en cuanto a urbanismo de que dispone el ayuntamiento son:**

Un Arquitecto a tiempo parcial (algunos días por semana).

Un Arquitecto a tiempo completo (todos los días de la semana).

Un equipo de un Arquitecto y un Arquitecto Técnico a tiempo completo.

Un equipo interdisciplinar de varias personas (Arquitectos e Ingenieros) a tiempo completo.

**En caso de no ser ninguno de los anteriores (Especificar):**

**Nombre de una persona de contacto en la oficina de urbanismo:**

Sara Traver Traver

**Teléfono directo de la persona de contacto:**

680237007

**Los medios personales técnicos en cuanto a informática de que dispone el ayuntamiento son:**

- Un Informático a tiempo parcial (algunos días por semana).
- Un Informático a tiempo completo (todos los días de la semana).
- Varios Informáticos, al menos uno a tiempo completo.

**En caso de no ser ninguno de los anteriores (Especificar):**

Ninguno

**Nombre de una persona de contacto en la oficina de informática:** \_\_\_\_\_

**Teléfono directo de la persona de contacto:** \_\_\_\_\_

**Valoración de la web en cuanto a la forma en que se muestra la información urbanística (si es intuitiva, fácil de encontrar y consultar):**

- Muy mala
- Mala
- Regular
- Buena
- Muy Buena

**Valoración de la web en cuanto a la información urbanística que proporciona (si es o no completa):**

- Muy mala
- Mala
- Regular
- Buena
- Muy Buena

**¿Se muestra informe de circunstancias urbanísticas?**

**La información que se muestra es:**

- Muy incompleta
- Incompleta
- Regular
- Completa
- Muy Completa

**¿La información tiene carácter vinculante?**

**En caso afirmativo, anotar la URL:** \_\_\_\_\_

Municipio: **Artana**

Provincia: Castellón

Datos de contacto: 964611011

**Cuestionario:**

¿El municipio dispone de web institucional en activo?

<http://www.artana.es/>

¿La web municipal dispone de área urbanística para la difusión ordenada y estructurada del planeamiento urbanístico municipal?

¿Se muestra información sobre la tramitación/aprobación de planes urbanísticos como son fechas de aprobación, fechas de información al público, trámites de participación ciudadanas, etc.?

¿Se muestran los documentos técnicos completos, memorias, normas urbanísticas, planos, etc. en formato pdf o similar?

<https://artana.sedelectronica.es/transparency/0c358fcf-3d4b-4e81-b7bd-81ecd802167a/>

¿Existe un visor cartográfico de consulta con el planeamiento de todo el municipio digitalizado georreferenciado?

¿La información del visor muestra la última normativa aprobada?

¿Y la normativa anterior?

¿El planeamiento digitalizado y georreferenciado se puede descargar en formato shp, dxf, gml o similar?

**Especificar formato:**

¿Se muestra información centralizada y estructurada sobre tramitación / aprobación de los documentos de gestión, PAI y proyectos de ejecución (proyectos de reparcelación y proyectos de urbanización)?

1. No se muestra ninguna información.

2. Se muestra información alfanumérica tipo fechas de información al público,...

3. Se muestran documentos completos en pdf o similar descargable.

**La información que se muestra en formato digital abarca:**

Solo unos pocos documentos (p.e. los más recientes).

Solo el Plan General.

El Plan General y unos pocos documentos.

Todos los documentos en vigor de aprobación municipal.

Todo el planeamiento en vigor, tanto de aprobación municipal como autonómica.

No se muestra el planeamiento original sino un texto refundido.

**Los medios personales técnicos en cuanto a urbanismo de que dispone el ayuntamiento son:**

Un Arquitecto a tiempo parcial (algunos días por semana).

Un Arquitecto a tiempo completo (todos los días de la semana).

Un equipo de un Arquitecto y un Arquitecto Técnico a tiempo completo.

Un equipo interdisciplinar de varias personas (Arquitectos e Ingenieros) a tiempo completo.

**En caso de no ser ninguno de los anteriores (Especificar):**

**Nombre de una persona de contacto en la oficina de urbanismo:**

**Teléfono directo de la persona de contacto:**

**Los medios personales técnicos en cuanto a informática de que dispone el ayuntamiento son:**

- Un Informático a tiempo parcial (algunos días por semana).
- Un Informático a tiempo completo (todos los días de la semana).
- Varios Informáticos, al menos uno a tiempo completo.

**En caso de no ser ninguno de los anteriores (Especificar):**

**Nombre de una persona de contacto en la oficina de informática:** \_\_\_\_\_

**Teléfono directo de la persona de contacto:** \_\_\_\_\_

**Valoración de la web en cuanto a la forma en que se muestra la información urbanística (si es intuitiva, fácil de encontrar y consultar):**

- Muy mala
- Mala
- Regular
- Buena
- Muy Buena

**Valoración de la web en cuanto a la información urbanística que proporciona (si es o no completa):**

- Muy mala
- Mala
- Regular
- Buena
- Muy Buena

**¿Se muestra informe de circunstancias urbanísticas?**

**La información que se muestra es:**

- Muy incompleta
- Incompleta
- Regular
- Completa
- Muy Completa

**¿La información tiene carácter vinculante?**

**En caso afirmativo, anotar la URL:** \_\_\_\_\_

Municipio: **Atzeneta del Maestrat**

Provincia: Castellón

Datos de contacto: 964370018

**Cuestionario:**

¿El municipio dispone de web institucional en activo?

<http://www.atzenetadelmaestrat.es/>

¿La web municipal dispone de área urbanística para la difusión ordenada y estructurada del planeamiento urbanístico municipal?

¿Se muestra información sobre la tramitación/aprobación de planes urbanísticos como son fechas de aprobación, fechas de información al público, trámites de participación ciudadanas, etc.?

¿Se muestran los documentos técnicos completos, memorias, normas urbanísticas, planos, etc. en formato pdf o similar?

¿Existe un visor cartográfico de consulta con el planeamiento de todo el municipio digitalizado georreferenciado?

¿La información del visor muestra la última normativa aprobada?

¿Y la normativa anterior?

¿El planeamiento digitalizado y georreferenciado se puede descargar en formato shp, dxf, gml o similar?

**Especificar formato:**

¿Se muestra información centralizada y estructurada sobre tramitación / aprobación de los documentos de gestión, PAI y proyectos de ejecución (proyectos de reparcelación y proyectos de urbanización)?

1. No se muestra ninguna información.

2. Se muestra información alfanumérica tipo fechas de información al público,...

3. Se muestran documentos completos en pdf o similar descargable.

**La información que se muestra en formato digital abarca:**

Solo unos pocos documentos (p.e. los más recientes).

Solo el Plan General.

El Plan General y unos pocos documentos.

Todos los documentos en vigor de aprobación municipal.

Todo el planeamiento en vigor, tanto de aprobación municipal como autonómica.

No se muestra el planeamiento original sino un texto refundido.

**Los medios personales técnicos en cuanto a urbanismo de que dispone el ayuntamiento son:**

Un Arquitecto a tiempo parcial (algunos días por semana).

Un Arquitecto a tiempo completo (todos los días de la semana).

Un equipo de un Arquitecto y un Arquitecto Técnico a tiempo completo.

Un equipo interdisciplinar de varias personas (Arquitectos e Ingenieros) a tiempo completo.

**En caso de no ser ninguno de los anteriores (Especificar):**

**Nombre de una persona de contacto en la oficina de urbanismo:**

**Teléfono directo de la persona de contacto:**



**Los medios personales técnicos en cuanto a informática de que dispone el ayuntamiento son:**

- Un Informático a tiempo parcial (algunos días por semana).
- Un Informático a tiempo completo (todos los días de la semana).
- Varios Informáticos, al menos uno a tiempo completo.

**En caso de no ser ninguno de los anteriores (Especificar):**

**Nombre de una persona de contacto en la oficina de informática:** \_\_\_\_\_

**Teléfono directo de la persona de contacto:** \_\_\_\_\_

**Valoración de la web en cuanto a la forma en que se muestra la información urbanística (si es intuitiva, fácil de encontrar y consultar):**

- Muy mala
- Mala
- Regular
- Buena
- Muy Buena

**Valoración de la web en cuanto a la información urbanística que proporciona (si es o no completa):**

- Muy mala
- Mala
- Regular
- Buena
- Muy Buena

**¿Se muestra informe de circunstancias urbanísticas?**

**La información que se muestra es:**

- Muy incompleta
- Incompleta
- Regular
- Completa
- Muy Completa

**¿La información tiene carácter vinculante?**

**En caso afirmativo, anotar la URL:** \_\_\_\_\_

**Incidencias y notas:**

Fecha	Tipo	Descripción
11/05/2021	Nota	<b>INFORMACIÓN URBANÍSTICA</b> Únicamente se encuentra en el Portal de transparencia la Modificación Puntual de las Normas Subsidiarias.

Municipio: **Ayódar**

Provincia: Castellón

Datos de contacto: 964618129

**Cuestionario:**

¿El municipio dispone de web institucional en activo?

<http://www.ayodar.es/>

¿La web municipal dispone de área urbanística para la difusión ordenada y estructurada del planeamiento urbanístico municipal?

¿Se muestra información sobre la tramitación/aprobación de planes urbanísticos como son fechas de aprobación, fechas de información al público, trámites de participación ciudadanas, etc.?

¿Se muestran los documentos técnicos completos, memorias, normas urbanísticas, planos, etc. en formato pdf o similar?

<https://ayodar.sedelectronica.es/transparency/80e9ada7-db2b-4f61-aadc-c0886ab6e237/>

¿Existe un visor cartográfico de consulta con el planeamiento de todo el municipio digitalizado georreferenciado?

¿La información del visor muestra la última normativa aprobada?

¿Y la normativa anterior?

¿El planeamiento digitalizado y georreferenciado se puede descargar en formato shp, dxf, gml o similar?

**Especificar formato:**

¿Se muestra información centralizada y estructurada sobre tramitación / aprobación de los documentos de gestión, PAI y proyectos de ejecución (proyectos de reparcelación y proyectos de urbanización)?

1. No se muestra ninguna información.

2. Se muestra información alfanumérica tipo fechas de información al público,...

3. Se muestran documentos completos en pdf o similar descargable.

**La información que se muestra en formato digital abarca:**

Solo unos pocos documentos (p.e. los más recientes).

Solo el Plan General.

El Plan General y unos pocos documentos.

Todos los documentos en vigor de aprobación municipal.

Todo el planeamiento en vigor, tanto de aprobación municipal como autonómica.

No se muestra el planeamiento original sino un texto refundido.

**Los medios personales técnicos en cuanto a urbanismo de que dispone el ayuntamiento son:**

Un Arquitecto a tiempo parcial (algunos días por semana).

Un Arquitecto a tiempo completo (todos los días de la semana).

Un equipo de un Arquitecto y un Arquitecto Técnico a tiempo completo.

Un equipo interdisciplinar de varias personas (Arquitectos e Ingenieros) a tiempo completo.

**En caso de no ser ninguno de los anteriores (Especificar):**

Técnicos de la Diputación de Castellón - Oficina Técnica

**Nombre de una persona de contacto en la oficina de urbanismo:**

Salvador Camarillas Gimeno

**Teléfono directo de la persona de contacto:**

964618129

**Los medios personales técnicos en cuanto a informática de que dispone el ayuntamiento son:**

- Un Informático a tiempo parcial (algunos días por semana).
- Un Informático a tiempo completo (todos los días de la semana).
- Varios Informáticos, al menos uno a tiempo completo.

**En caso de no ser ninguno de los anteriores (Especificar):**

No se dispone de técnicos.- Servicio de Diputación

**Nombre de una persona de contacto en la oficina de informática:** \_\_\_\_\_

**Teléfono directo de la persona de contacto:** \_\_\_\_\_

**Valoración de la web en cuanto a la forma en que se muestra la información urbanística (si es intuitiva, fácil de encontrar y consultar):**

- Muy mala
- Mala
- Regular
- Buena
- Muy Buena

**Valoración de la web en cuanto a la información urbanística que proporciona (si es o no completa):**

- Muy mala
- Mala
- Regular
- Buena
- Muy Buena

**¿Se muestra informe de circunstancias urbanísticas?**

**La información que se muestra es:**

- Muy incompleta
- Incompleta
- Regular
- Completa
- Muy Completa

**¿La información tiene carácter vinculante?**

**En caso afirmativo, anotar la URL:** \_\_\_\_\_

Municipio: **Azuébar**

Provincia: Castellón

Datos de contacto: 964650006

**Cuestionario:**

¿El municipio dispone de web institucional en activo?

<http://www.azuebar.es/>

¿La web municipal dispone de área urbanística para la difusión ordenada y estructurada del planeamiento urbanístico municipal?

<http://www.azuebar.es/residentes/urbanismo>

¿Se muestra información sobre la tramitación/aprobación de planes urbanísticos como son fechas de aprobación, fechas de información al público, trámites de participación ciudadanas, etc.?

¿Se muestran los documentos técnicos completos, memorias, normas urbanísticas, planos, etc. en formato pdf o similar?

<http://www.azuebar.es/residentes/urbanismo>

¿Existe un visor cartográfico de consulta con el planeamiento de todo el municipio digitalizado georreferenciado?

¿La información del visor muestra la última normativa aprobada?

¿Y la normativa anterior?

¿El planeamiento digitalizado y georreferenciado se puede descargar en formato shp, dxf, gml o similar?

**Especificar formato:**

¿Se muestra información centralizada y estructurada sobre tramitación / aprobación de los documentos de gestión, PAI y proyectos de ejecución (proyectos de reparcelación y proyectos de urbanización)?

1. No se muestra ninguna información.

2. Se muestra información alfanumérica tipo fechas de información al público,...

3. Se muestran documentos completos en pdf o similar descargable.

**La información que se muestra en formato digital abarca:**

Solo unos pocos documentos (p.e. los más recientes).

Solo el Plan General.

El Plan General y unos pocos documentos.

Todos los documentos en vigor de aprobación municipal.

Todo el planeamiento en vigor, tanto de aprobación municipal como autonómica.

No se muestra el planeamiento original sino un texto refundido.

**Los medios personales técnicos en cuanto a urbanismo de que dispone el ayuntamiento son:**

Un Arquitecto a tiempo parcial (algunos días por semana).

Un Arquitecto a tiempo completo (todos los días de la semana).

Un equipo de un Arquitecto y un Arquitecto Técnico a tiempo completo.

Un equipo interdisciplinar de varias personas (Arquitectos e Ingenieros) a tiempo completo.

**En caso de no ser ninguno de los anteriores (Especificar):**

**Nombre de una persona de contacto en la oficina de urbanismo:**

**Teléfono directo de la persona de contacto:**

**Los medios personales técnicos en cuanto a informática de que dispone el ayuntamiento son:**

- Un Informático a tiempo parcial (algunos días por semana).
- Un Informático a tiempo completo (todos los días de la semana).
- Varios Informáticos, al menos uno a tiempo completo.

**En caso de no ser ninguno de los anteriores (Especificar):**

**Nombre de una persona de contacto en la oficina de informática:** \_\_\_\_\_

**Teléfono directo de la persona de contacto:** \_\_\_\_\_

**Valoración de la web en cuanto a la forma en que se muestra la información urbanística (si es intuitiva, fácil de encontrar y consultar):**

- Muy mala
- Mala
- Regular
- Buena
- Muy Buena

**Valoración de la web en cuanto a la información urbanística que proporciona (si es o no completa):**

- Muy mala
- Mala
- Regular
- Buena
- Muy Buena

**¿Se muestra informe de circunstancias urbanísticas?**

**La información que se muestra es:**

- Muy incompleta
- Incompleta
- Regular
- Completa
- Muy Completa

**¿La información tiene carácter vinculante?**

**En caso afirmativo, anotar la URL:** \_\_\_\_\_

Municipio: **Barracas**

Provincia: Castellón

Datos de contacto: 964121001

**Cuestionario:**

¿El municipio dispone de web institucional en activo?

<http://www.barracas.es/>

¿La web municipal dispone de área urbanística para la difusión ordenada y estructurada del planeamiento urbanístico municipal?

¿Se muestra información sobre la tramitación/aprobación de planes urbanísticos como son fechas de aprobación, fechas de información al público, trámites de participación ciudadanas, etc.?

¿Se muestran los documentos técnicos completos, memorias, normas urbanísticas, planos, etc. en formato pdf o similar?

<http://www.barracas.es/portada/plan-general-de-ordenacion-urbana-pgou>

¿Existe un visor cartográfico de consulta con el planeamiento de todo el municipio digitalizado georreferenciado?

¿La información del visor muestra la última normativa aprobada?

¿Y la normativa anterior?

¿El planeamiento digitalizado y georreferenciado se puede descargar en formato shp, dxf, gml o similar?

**Especificar formato:**

¿Se muestra información centralizada y estructurada sobre tramitación / aprobación de los documentos de gestión, PAI y proyectos de ejecución (proyectos de reparcelación y proyectos de urbanización)?

1. No se muestra ninguna información.

2. Se muestra información alfanumérica tipo fechas de información al público,...

3. Se muestran documentos completos en pdf o similar descargable.

**La información que se muestra en formato digital abarca:**

Solo unos pocos documentos (p.e. los más recientes).

Solo el Plan General.

El Plan General y unos pocos documentos.

Todos los documentos en vigor de aprobación municipal.

Todo el planeamiento en vigor, tanto de aprobación municipal como autonómica.

No se muestra el planeamiento original sino un texto refundido.

**Los medios personales técnicos en cuanto a urbanismo de que dispone el ayuntamiento son:**

Un Arquitecto a tiempo parcial (algunos días por semana).

Un Arquitecto a tiempo completo (todos los días de la semana).

Un equipo de un Arquitecto y un Arquitecto Técnico a tiempo completo.

Un equipo interdisciplinar de varias personas (Arquitectos e Ingenieros) a tiempo completo.

**En caso de no ser ninguno de los anteriores (Especificar):**

**Nombre de una persona de contacto en la oficina de urbanismo:**

JAVIER MANZANERO ESPIN

**Teléfono directo de la persona de contacto:**

964121001

**Los medios personales técnicos en cuanto a informática de que dispone el ayuntamiento son:**

- Un Informático a tiempo parcial (algunos días por semana).
- Un Informático a tiempo completo (todos los días de la semana).
- Varios Informáticos, al menos uno a tiempo completo.

**En caso de no ser ninguno de los anteriores (Especificar):**

NO HAY NINGUN INFORMATICO EN EL AYTO

**Nombre de una persona de contacto en la oficina de informática:** MARIA CONSUELO PEREZ GIL

**Teléfono directo de la persona de contacto:** 964121001

**Valoración de la web en cuanto a la forma en que se muestra la información urbanística (si es intuitiva, fácil de encontrar y consultar):**

- Muy mala
- Mala
- Regular
- Buena
- Muy Buena

**Valoración de la web en cuanto a la información urbanística que proporciona (si es o no completa):**

- Muy mala
- Mala
- Regular
- Buena
- Muy Buena

**¿Se muestra informe de circunstancias urbanísticas?**

**La información que se muestra es:**

- Muy incompleta
- Incompleta
- Regular
- Completa
- Muy Completa

**¿La información tiene carácter vinculante?**

**En caso afirmativo, anotar la URL:** \_\_\_\_\_

Municipio: **Bejís**

Provincia: Castellón

Datos de contacto: 964120161

**Cuestionario:**

¿El municipio dispone de web institucional en activo?

<http://www.bejis.es/>

¿La web municipal dispone de área urbanística para la difusión ordenada y estructurada del planeamiento urbanístico municipal?

¿Se muestra información sobre la tramitación/aprobación de planes urbanísticos como son fechas de aprobación, fechas de información al público, trámites de participación ciudadanas, etc.?

¿Se muestran los documentos técnicos completos, memorias, normas urbanísticas, planos, etc. en formato pdf o similar?

<https://bejis.sedelectronica.es/transparencia/e9ad3161-8945-4531-aebf-8ceafc7b67f4/>

¿Existe un visor cartográfico de consulta con el planeamiento de todo el municipio digitalizado georreferenciado?

¿La información del visor muestra la última normativa aprobada?

¿Y la normativa anterior?

¿El planeamiento digitalizado y georreferenciado se puede descargar en formato shp, dxf, gml o similar?

**Especificar formato:**

¿Se muestra información centralizada y estructurada sobre tramitación / aprobación de los documentos de gestión, PAI y proyectos de ejecución (proyectos de reparcelación y proyectos de urbanización)?

1. No se muestra ninguna información.

2. Se muestra información alfanumérica tipo fechas de información al público,...

3. Se muestran documentos completos en pdf o similar descargable.

**La información que se muestra en formato digital abarca:**

Solo unos pocos documentos (p.e. los más recientes).

Solo el Plan General.

El Plan General y unos pocos documentos.

Todos los documentos en vigor de aprobación municipal.

Todo el planeamiento en vigor, tanto de aprobación municipal como autonómica.

No se muestra el planeamiento original sino un texto refundido.

**Los medios personales técnicos en cuanto a urbanismo de que dispone el ayuntamiento son:**

Un Arquitecto a tiempo parcial (algunos días por semana).

Un Arquitecto a tiempo completo (todos los días de la semana).

Un equipo de un Arquitecto y un Arquitecto Técnico a tiempo completo.

Un equipo interdisciplinar de varias personas (Arquitectos e Ingenieros) a tiempo completo.

**En caso de no ser ninguno de los anteriores (Especificar):**

**Nombre de una persona de contacto en la oficina de urbanismo:**

**Teléfono directo de la persona de contacto:**



**Los medios personales técnicos en cuanto a informática de que dispone el ayuntamiento son:**

- Un Informático a tiempo parcial (algunos días por semana).
- Un Informático a tiempo completo (todos los días de la semana).
- Varios Informáticos, al menos uno a tiempo completo.

**En caso de no ser ninguno de los anteriores (Especificar):**

**Nombre de una persona de contacto en la oficina de informática:** \_\_\_\_\_

**Teléfono directo de la persona de contacto:** \_\_\_\_\_

**Valoración de la web en cuanto a la forma en que se muestra la información urbanística (si es intuitiva, fácil de encontrar y consultar):**

- Muy mala
- Mala
- Regular
- Buena
- Muy Buena

**Valoración de la web en cuanto a la información urbanística que proporciona (si es o no completa):**

- Muy mala
- Mala
- Regular
- Buena
- Muy Buena

**¿Se muestra informe de circunstancias urbanísticas?**

**La información que se muestra es:**

- Muy incompleta
- Incompleta
- Regular
- Completa
- Muy Completa

**¿La información tiene carácter vinculante?**

**En caso afirmativo, anotar la URL:** \_\_\_\_\_

Municipio: **Benafer**

Provincia: Castellón

Datos de contacto: 964764111

**Cuestionario:**

¿El municipio dispone de web institucional en activo?

<http://www.benafer.es/>

¿La web municipal dispone de área urbanística para la difusión ordenada y estructurada del planeamiento urbanístico municipal?

¿Se muestra información sobre la tramitación/aprobación de planes urbanísticos como son fechas de aprobación, fechas de información al público, trámites de participación ciudadanas, etc.?

¿Se muestran los documentos técnicos completos, memorias, normas urbanísticas, planos, etc. en formato pdf o similar?

<https://benafer.sedelectronica.es/transparency/d34c104b-ec6d-47a5-bc56-46c887f81165/>

¿Existe un visor cartográfico de consulta con el planeamiento de todo el municipio digitalizado georreferenciado?

¿La información del visor muestra la última normativa aprobada?

¿Y la normativa anterior?

¿El planeamiento digitalizado y georreferenciado se puede descargar en formato shp, dxf, gml o similar?

**Especificar formato:**

¿Se muestra información centralizada y estructurada sobre tramitación / aprobación de los documentos de gestión, PAI y proyectos de ejecución (proyectos de reparcelación y proyectos de urbanización)?

1. No se muestra ninguna información.

2. Se muestra información alfanumérica tipo fechas de información al público,...

3. Se muestran documentos completos en pdf o similar descargable.

**La información que se muestra en formato digital abarca:**

Solo unos pocos documentos (p.e. los más recientes).

Solo el Plan General.

El Plan General y unos pocos documentos.

Todos los documentos en vigor de aprobación municipal.

Todo el planeamiento en vigor, tanto de aprobación municipal como autonómica.

No se muestra el planeamiento original sino un texto refundido.

**Los medios personales técnicos en cuanto a urbanismo de que dispone el ayuntamiento son:**

Un Arquitecto a tiempo parcial (algunos días por semana).

Un Arquitecto a tiempo completo (todos los días de la semana).

Un equipo de un Arquitecto y un Arquitecto Técnico a tiempo completo.

Un equipo interdisciplinar de varias personas (Arquitectos e Ingenieros) a tiempo completo.

**En caso de no ser ninguno de los anteriores (Especificar):**

**Nombre de una persona de contacto en la oficina de urbanismo:**

**Teléfono directo de la persona de contacto:**

**Los medios personales técnicos en cuanto a informática de que dispone el ayuntamiento son:**

- Un Informático a tiempo parcial (algunos días por semana).
- Un Informático a tiempo completo (todos los días de la semana).
- Varios Informáticos, al menos uno a tiempo completo.

**En caso de no ser ninguno de los anteriores (Especificar):**

**Nombre de una persona de contacto en la oficina de informática:** \_\_\_\_\_

**Teléfono directo de la persona de contacto:** \_\_\_\_\_

**Valoración de la web en cuanto a la forma en que se muestra la información urbanística (si es intuitiva, fácil de encontrar y consultar):**

- Muy mala
- Mala
- Regular
- Buena
- Muy Buena

**Valoración de la web en cuanto a la información urbanística que proporciona (si es o no completa):**

- Muy mala
- Mala
- Regular
- Buena
- Muy Buena

**¿Se muestra informe de circunstancias urbanísticas?**

**La información que se muestra es:**

- Muy incompleta
- Incompleta
- Regular
- Completa
- Muy Completa

**¿La información tiene carácter vinculante?**

**En caso afirmativo, anotar la URL:** \_\_\_\_\_

Municipio: **Benafigos**

Provincia: Castellón

Datos de contacto: 964370120

**Cuestionario:**

¿El municipio dispone de web institucional en activo?

<http://www.benafigos.es/>

¿La web municipal dispone de área urbanística para la difusión ordenada y estructurada del planeamiento urbanístico municipal?

¿Se muestra información sobre la tramitación/aprobación de planes urbanísticos como son fechas de aprobación, fechas de información al público, trámites de participación ciudadanas, etc.?

¿Se muestran los documentos técnicos completos, memorias, normas urbanísticas, planos, etc. en formato pdf o similar?

<https://benafigos.sedelectronica.es/transparency/4ae4cdd4-3603-42e9-a369-4ae51856abeb/>

¿Existe un visor cartográfico de consulta con el planeamiento de todo el municipio digitalizado georreferenciado?

¿La información del visor muestra la última normativa aprobada?

¿Y la normativa anterior?

¿El planeamiento digitalizado y georreferenciado se puede descargar en formato shp, dxf, gml o similar?

**Especificar formato:**

¿Se muestra información centralizada y estructurada sobre tramitación / aprobación de los documentos de gestión, PAI y proyectos de ejecución (proyectos de reparcelación y proyectos de urbanización)?

1. No se muestra ninguna información.

2. Se muestra información alfanumérica tipo fechas de información al público,...

3. Se muestran documentos completos en pdf o similar descargable.

**La información que se muestra en formato digital abarca:**

Solo unos pocos documentos (p.e. los más recientes).

Solo el Plan General.

El Plan General y unos pocos documentos.

Todos los documentos en vigor de aprobación municipal.

Todo el planeamiento en vigor, tanto de aprobación municipal como autonómica.

No se muestra el planeamiento original sino un texto refundido.

**Los medios personales técnicos en cuanto a urbanismo de que dispone el ayuntamiento son:**

Un Arquitecto a tiempo parcial (algunos días por semana).

Un Arquitecto a tiempo completo (todos los días de la semana).

Un equipo de un Arquitecto y un Arquitecto Técnico a tiempo completo.

Un equipo interdisciplinar de varias personas (Arquitectos e Ingenieros) a tiempo completo.

**En caso de no ser ninguno de los anteriores (Especificar):**

**Nombre de una persona de contacto en la oficina de urbanismo:**

Sara Traver Traver

**Teléfono directo de la persona de contacto:**

964370120

**Los medios personales técnicos en cuanto a informática de que dispone el ayuntamiento son:**

- Un Informático a tiempo parcial (algunos días por semana).
- Un Informático a tiempo completo (todos los días de la semana).
- Varios Informáticos, al menos uno a tiempo completo.

**En caso de no ser ninguno de los anteriores (Especificar):**

No se dispone de personal técnico informático

**Nombre de una persona de contacto en la oficina de informática:** \_\_\_\_\_

**Teléfono directo de la persona de contacto:** \_\_\_\_\_

**Valoración de la web en cuanto a la forma en que se muestra la información urbanística (si es intuitiva, fácil de encontrar y consultar):**

- Muy mala
- Mala
- Regular
- Buena
- Muy Buena

**Valoración de la web en cuanto a la información urbanística que proporciona (si es o no completa):**

- Muy mala
- Mala
- Regular
- Buena
- Muy Buena

**¿Se muestra informe de circunstancias urbanísticas?**

**La información que se muestra es:**

- Muy incompleta
- Incompleta
- Regular
- Completa
- Muy Completa

**¿La información tiene carácter vinculante?**

**En caso afirmativo, anotar la URL:** \_\_\_\_\_

**Incidencias y notas:**

Fecha	Tipo	Descripcion
11/05/2021	Incidencia	<b>ENLACES INFORMACIÓN URBANÍSTICA</b>  Los enlaces a los documentos de las Normas Subsidiarias no llevan a ningún sitio.

Municipio: **Benassal**

Provincia: Castellón

Datos de contacto: 964431002

**Cuestionario:**

¿El municipio dispone de web institucional en activo?

<http://www.benassal.es/>

¿La web municipal dispone de área urbanística para la difusión ordenada y estructurada del planeamiento urbanístico municipal?

¿Se muestra información sobre la tramitación/aprobación de planes urbanísticos como son fechas de aprobación, fechas de información al público, trámites de participación ciudadanas, etc.?

¿Se muestran los documentos técnicos completos, memorias, normas urbanísticas, planos, etc. en formato pdf o similar?

<https://benassal.sedelectronica.es/transparency/2bef2fb4-f053-4ab8-9154-588407593194/>

¿Existe un visor cartográfico de consulta con el planeamiento de todo el municipio digitalizado georreferenciado?

¿La información del visor muestra la última normativa aprobada?

¿Y la normativa anterior?

¿El planeamiento digitalizado y georreferenciado se puede descargar en formato shp, dxf, gml o similar?

**Especificar formato:**

¿Se muestra información centralizada y estructurada sobre tramitación / aprobación de los documentos de gestión, PAI y proyectos de ejecución (proyectos de reparcelación y proyectos de urbanización)?

1. No se muestra ninguna información.

2. Se muestra información alfanumérica tipo fechas de información al público,...

3. Se muestran documentos completos en pdf o similar descargable.

**La información que se muestra en formato digital abarca:**

Solo unos pocos documentos (p.e. los más recientes).

Solo el Plan General.

El Plan General y unos pocos documentos.

Todos los documentos en vigor de aprobación municipal.

Todo el planeamiento en vigor, tanto de aprobación municipal como autonómica.

No se muestra el planeamiento original sino un texto refundido.

**Los medios personales técnicos en cuanto a urbanismo de que dispone el ayuntamiento son:**

Un Arquitecto a tiempo parcial (algunos días por semana).

Un Arquitecto a tiempo completo (todos los días de la semana).

Un equipo de un Arquitecto y un Arquitecto Técnico a tiempo completo.

Un equipo interdisciplinar de varias personas (Arquitectos e Ingenieros) a tiempo completo.

**En caso de no ser ninguno de los anteriores (Especificar):**

**Nombre de una persona de contacto en la oficina de urbanismo:**

Immaculada Ferrando Cantallops

**Teléfono directo de la persona de contacto:**

964431002

**Los medios personales técnicos en cuanto a informática de que dispone el ayuntamiento son:**

- Un Informático a tiempo parcial (algunos días por semana).
- Un Informático a tiempo completo (todos los días de la semana).
- Varios Informáticos, al menos uno a tiempo completo.

**En caso de no ser ninguno de los anteriores (Especificar):**

No existe nadie, contratamos a una empresa de forma puntual

**Nombre de una persona de contacto en la oficina de informática:** \_\_\_\_\_

**Teléfono directo de la persona de contacto:** \_\_\_\_\_

**Valoración de la web en cuanto a la forma en que se muestra la información urbanística (si es intuitiva, fácil de encontrar y consultar):**

- Muy mala
- Mala
- Regular
- Buena
- Muy Buena

**Valoración de la web en cuanto a la información urbanística que proporciona (si es o no completa):**

- Muy mala
- Mala
- Regular
- Buena
- Muy Buena

**¿Se muestra informe de circunstancias urbanísticas?**

**La información que se muestra es:**

- Muy incompleta
- Incompleta
- Regular
- Completa
- Muy Completa

**¿La información tiene carácter vinculante?**

**En caso afirmativo, anotar la URL:** \_\_\_\_\_

Municipio: **Benicarló**

Provincia: Castellón

Datos de contacto: 964470050

**Cuestionario:**

¿El municipio dispone de web institucional en activo?

<https://www.ajuntamentdebenicarlo.org/>

¿La web municipal dispone de área urbanística para la difusión ordenada y estructurada del planeamiento urbanístico municipal?

<https://www.ajuntamentdebenicarlo.org/urb/purb-urbanisme.php>

¿Se muestra información sobre la tramitación/aprobación de planes urbanísticos como son fechas de aprobación, fechas de información al público, trámites de participación ciudadanas, etc.?

¿Se muestran los documentos técnicos completos, memorias, normas urbanísticas, planos, etc. en formato pdf o similar?

<https://www.ajuntamentdebenicarlo.org/urb/purb-pg-plansurbanistics.php3>

¿Existe un visor cartográfico de consulta con el planeamiento de todo el municipio digitalizado georreferenciado?

¿La información del visor muestra la última normativa aprobada?

¿Y la normativa anterior?

¿El planeamiento digitalizado y georreferenciado se puede descargar en formato shp, dxf, gml o similar?

**Especificar formato:**

¿Se muestra información centralizada y estructurada sobre tramitación / aprobación de los documentos de gestión, PAI y proyectos de ejecución (proyectos de reparcelación y proyectos de urbanización)?

1. No se muestra ninguna información.

2. Se muestra información alfanumérica tipo fechas de información al público,...

3. Se muestran documentos completos en pdf o similar descargable.

**La información que se muestra en formato digital abarca:**

Solo unos pocos documentos (p.e. los más recientes).

Solo el Plan General.

El Plan General y unos pocos documentos.

Todos los documentos en vigor de aprobación municipal.

Todo el planeamiento en vigor, tanto de aprobación municipal como autonómica.

No se muestra el planeamiento original sino un texto refundido.

**Los medios personales técnicos en cuanto a urbanismo de que dispone el ayuntamiento son:**

Un Arquitecto a tiempo parcial (algunos días por semana).

Un Arquitecto a tiempo completo (todos los días de la semana).

Un equipo de un Arquitecto y un Arquitecto Técnico a tiempo completo.

Un equipo interdisciplinar de varias personas (Arquitectos e Ingenieros) a tiempo completo.

**En caso de no ser ninguno de los anteriores (Especificar):**

**Nombre de una persona de contacto en la oficina de urbanismo:**

**Teléfono directo de la persona de contacto:**



**Los medios personales técnicos en cuanto a informática de que dispone el ayuntamiento son:**

- Un Informático a tiempo parcial (algunos días por semana).
- Un Informático a tiempo completo (todos los días de la semana).
- Varios Informáticos, al menos uno a tiempo completo.

**En caso de no ser ninguno de los anteriores (Especificar):**

**Nombre de una persona de contacto en la oficina de informática:** \_\_\_\_\_

**Teléfono directo de la persona de contacto:** \_\_\_\_\_

**Valoración de la web en cuanto a la forma en que se muestra la información urbanística (si es intuitiva, fácil de encontrar y consultar):**

- Muy mala
- Mala
- Regular
- Buena
- Muy Buena

**Valoración de la web en cuanto a la información urbanística que proporciona (si es o no completa):**

- Muy mala
- Mala
- Regular
- Buena
- Muy Buena

**¿Se muestra informe de circunstancias urbanísticas?**

**La información que se muestra es:**

- Muy incompleta
- Incompleta
- Regular
- Completa
- Muy Completa

**¿La información tiene carácter vinculante?**

**En caso afirmativo, anotar la URL:** \_\_\_\_\_

Municipio: **Benicasim/Benicàssim**

Provincia: Castellón

Datos de contacto:

**Cuestionario:**

¿El municipio dispone de web institucional en activo?

<http://www.benicassim.es/>

¿La web municipal dispone de área urbanística para la difusión ordenada y estructurada del planeamiento urbanístico municipal?

<http://ayto.benicassim.es/ayuntamiento/es/925/Urbanismo-y-actividades>

¿Se muestra información sobre la tramitación/aprobación de planes urbanísticos como son fechas de aprobación, fechas de información al público, trámites de participación ciudadanas, etc.?

¿Se muestran los documentos técnicos completos, memorias, normas urbanísticas, planos, etc. en formato pdf o similar?

<http://ayto.benicassim.es/ayuntamiento/es/1018/Plan-General-de-Ordenacion-Urbana-%28revision-enero-2018%29>

¿Existe un visor cartográfico de consulta con el planeamiento de todo el municipio digitalizado georreferenciado?

¿La información del visor muestra la última normativa aprobada?

¿Y la normativa anterior?

¿El planeamiento digitalizado y georreferenciado se puede descargar en formato shp, dxf, gml o similar?

**Especificar formato:**

¿Se muestra información centralizada y estructurada sobre tramitación / aprobación de los documentos de gestión, PAI y proyectos de ejecución (proyectos de reparcelación y proyectos de urbanización)?

1. No se muestra ninguna información.

2. Se muestra información alfanumérica tipo fechas de información al público,...

3. Se muestran documentos completos en pdf o similar descargable.

**La información que se muestra en formato digital abarca:**

Solo unos pocos documentos (p.e. los más recientes).

Solo el Plan General.

El Plan General y unos pocos documentos.

Todos los documentos en vigor de aprobación municipal.

Todo el planeamiento en vigor, tanto de aprobación municipal como autonómica.

No se muestra el planeamiento original sino un texto refundido.

**Los medios personales técnicos en cuanto a urbanismo de que dispone el ayuntamiento son:**

Un Arquitecto a tiempo parcial (algunos días por semana).

Un Arquitecto a tiempo completo (todos los días de la semana).

Un equipo de un Arquitecto y un Arquitecto Técnico a tiempo completo.

Un equipo interdisciplinar de varias personas (Arquitectos e Ingenieros) a tiempo completo.

**En caso de no ser ninguno de los anteriores (Especificar):**

**Nombre de una persona de contacto en la oficina de urbanismo:** Iván Chermá Cortés

**Teléfono directo de la persona de contacto:** 964300962 - ext. 206

**Los medios personales técnicos en cuanto a informática de que dispone el ayuntamiento son:**

- Un Informático a tiempo parcial (algunos días por semana).
- Un Informático a tiempo completo (todos los días de la semana).
- Varios Informáticos, al menos uno a tiempo completo.

**En caso de no ser ninguno de los anteriores (Especificar):**

**Nombre de una persona de contacto en la oficina de informática:** Eva Matutano García

**Teléfono directo de la persona de contacto:** 964300962 - ext 249

**Valoración de la web en cuanto a la forma en que se muestra la información urbanística (si es intuitiva, fácil de encontrar y consultar):**

- Muy mala
- Mala
- Regular
- Buena
- Muy Buena

**Valoración de la web en cuanto a la información urbanística que proporciona (si es o no completa):**

- Muy mala
- Mala
- Regular
- Buena
- Muy Buena

**¿Se muestra informe de circunstancias urbanísticas?**

**La información que se muestra es:**

- Muy incompleta
- Incompleta
- Regular
- Completa
- Muy Completa

**¿La información tiene carácter vinculante?**

**En caso afirmativo, anotar la URL:** \_\_\_\_\_

Municipio: **Benlloc**

Provincia: Castellón

Datos de contacto: 964339001

**Cuestionario:**

¿El municipio dispone de web institucional en activo?

<https://benlloc.es/>

¿La web municipal dispone de área urbanística para la difusión ordenada y estructurada del planeamiento urbanístico municipal?

<https://benlloc.es/serveis/urbanisme/>

¿Se muestra información sobre la tramitación/aprobación de planes urbanísticos como son fechas de aprobación, fechas de información al público, trámites de participación ciudadanas, etc.?

¿Se muestran los documentos técnicos completos, memorias, normas urbanísticas, planos, etc. en formato pdf o similar?

<https://benlloc.es/serveis/urbanisme/>

¿Existe un visor cartográfico de consulta con el planeamiento de todo el municipio digitalizado georreferenciado?

¿La información del visor muestra la última normativa aprobada?

¿Y la normativa anterior?

¿El planeamiento digitalizado y georreferenciado se puede descargar en formato shp, dxf, gml o similar?

**Especificar formato:**

¿Se muestra información centralizada y estructurada sobre tramitación / aprobación de los documentos de gestión, PAI y proyectos de ejecución (proyectos de reparcelación y proyectos de urbanización)?

1. No se muestra ninguna información.

2. Se muestra información alfanumérica tipo fechas de información al público,...

3. Se muestran documentos completos en pdf o similar descargable.

**La información que se muestra en formato digital abarca:**

Solo unos pocos documentos (p.e. los más recientes).

Solo el Plan General.

El Plan General y unos pocos documentos.

Todos los documentos en vigor de aprobación municipal.

Todo el planeamiento en vigor, tanto de aprobación municipal como autonómica.

No se muestra el planeamiento original sino un texto refundido.

**Los medios personales técnicos en cuanto a urbanismo de que dispone el ayuntamiento son:**

Un Arquitecto a tiempo parcial (algunos días por semana).

Un Arquitecto a tiempo completo (todos los días de la semana).

Un equipo de un Arquitecto y un Arquitecto Técnico a tiempo completo.

Un equipo interdisciplinar de varias personas (Arquitectos e Ingenieros) a tiempo completo.

**En caso de no ser ninguno de los anteriores (Especificar):**

**Nombre de una persona de contacto en la oficina de urbanismo:**

ESTHER GARCIA GARCIA

**Teléfono directo de la persona de contacto:**

964339001

**Los medios personales técnicos en cuanto a informática de que dispone el ayuntamiento son:**

- Un Informático a tiempo parcial (algunos días por semana).
- Un Informático a tiempo completo (todos los días de la semana).
- Varios Informáticos, al menos uno a tiempo completo.

**En caso de no ser ninguno de los anteriores (Especificar):**

SIN INFORMATICO

**Nombre de una persona de contacto en la oficina de informática:** NO HAY

**Teléfono directo de la persona de contacto:** NO HAY

**Valoración de la web en cuanto a la forma en que se muestra la información urbanística (si es intuitiva, fácil de encontrar y consultar):**

- Muy mala
- Mala
- Regular
- Buena
- Muy Buena

**Valoración de la web en cuanto a la información urbanística que proporciona (si es o no completa):**

- Muy mala
- Mala
- Regular
- Buena
- Muy Buena

**¿Se muestra informe de circunstancias urbanísticas?**

**La información que se muestra es:**

- Muy incompleta
- Incompleta
- Regular
- Completa
- Muy Completa

**¿La información tiene carácter vinculante?**

**En caso afirmativo, anotar la URL:**

Municipio: **Betxí**

Provincia: Castellón

Datos de contacto: 964120161

**Cuestionario:**

¿El municipio dispone de web institucional en activo?

<http://www.bejis.es/>

¿La web municipal dispone de área urbanística para la difusión ordenada y estructurada del planeamiento urbanístico municipal?

¿Se muestra información sobre la tramitación/aprobación de planes urbanísticos como son fechas de aprobación, fechas de información al público, trámites de participación ciudadanas, etc.?

¿Se muestran los documentos técnicos completos, memorias, normas urbanísticas, planos, etc. en formato pdf o similar?

<https://bejis.sedelectronica.es/transparencya/e9ad3161-8945-4531-aebf-8ceafc7b67f4/>

¿Existe un visor cartográfico de consulta con el planeamiento de todo el municipio digitalizado georreferenciado?

¿La información del visor muestra la última normativa aprobada?

¿Y la normativa anterior?

¿El planeamiento digitalizado y georreferenciado se puede descargar en formato shp, dxf, gml o similar?

**Especificar formato:**

¿Se muestra información centralizada y estructurada sobre tramitación / aprobación de los documentos de gestión, PAI y proyectos de ejecución (proyectos de reparcelación y proyectos de urbanización)?

1. No se muestra ninguna información.

2. Se muestra información alfanumérica tipo fechas de información al público,...

3. Se muestran documentos completos en pdf o similar descargable.

**La información que se muestra en formato digital abarca:**

Solo unos pocos documentos (p.e. los más recientes).

Solo el Plan General.

El Plan General y unos pocos documentos.

Todos los documentos en vigor de aprobación municipal.

Todo el planeamiento en vigor, tanto de aprobación municipal como autonómica.

No se muestra el planeamiento original sino un texto refundido.

**Los medios personales técnicos en cuanto a urbanismo de que dispone el ayuntamiento son:**

Un Arquitecto a tiempo parcial (algunos días por semana).

Un Arquitecto a tiempo completo (todos los días de la semana).

Un equipo de un Arquitecto y un Arquitecto Técnico a tiempo completo.

Un equipo interdisciplinar de varias personas (Arquitectos e Ingenieros) a tiempo completo.

**En caso de no ser ninguno de los anteriores (Especificar):**

Arquitecto Técnico externo 2 días por semana

**Nombre de una persona de contacto en la oficina de urbanismo:**

Lourdes Boix Macías (Arquitecta municipal)

**Teléfono directo de la persona de contacto:**

964620002 (Extensión 223)

**Los medios personales técnicos en cuanto a informática de que dispone el ayuntamiento son:**

- Un Informático a tiempo parcial (algunos días por semana).
- Un Informático a tiempo completo (todos los días de la semana).
- Varios Informáticos, al menos uno a tiempo completo.

**En caso de no ser ninguno de los anteriores (Especificar):**

SERVICIO EXTERNO

**Nombre de una persona de contacto en la oficina de informática:** Josep Herraiz Escribano

**Teléfono directo de la persona de contacto:** 964620002 (Extensión 215)

**Valoración de la web en cuanto a la forma en que se muestra la información urbanística (si es intuitiva, fácil de encontrar y consultar):**

- Muy mala
- Mala
- Regular
- Buena
- Muy Buena

**Valoración de la web en cuanto a la información urbanística que proporciona (si es o no completa):**

- Muy mala
- Mala
- Regular
- Buena
- Muy Buena

**¿Se muestra informe de circunstancias urbanísticas?**

**La información que se muestra es:**

- Muy incompleta
- Incompleta
- Regular
- Completa
- Muy Completa

**¿La información tiene carácter vinculante?**

**En caso afirmativo, anotar la URL:** \_\_\_\_\_

Municipio: **Borriana/Burriana**

Provincia: Castellón

Datos de contacto: 964510062

**Cuestionario:**

¿El municipio dispone de web institucional en activo?

<https://www.burriana.es/>

¿La web municipal dispone de área urbanística para la difusión ordenada y estructurada del planeamiento urbanístico municipal?

<http://www.burriana.es/va/serveis-municipals/urbanisme>

¿Se muestra información sobre la tramitación/aprobación de planes urbanísticos como son fechas de aprobación, fechas de información al público, trámites de participación ciudadanas, etc.?

¿Se muestran los documentos técnicos completos, memorias, normas urbanísticas, planos, etc. en formato pdf o similar?

<https://www.burriana.es/ayuntamiento/normativa/plan-general-de-ordenacion-urbana>

¿Existe un visor cartográfico de consulta con el planeamiento de todo el municipio digitalizado georreferenciado?

<https://www.burriana.es/ayuninf/cartografia/PG-SERIE-D/PlaGeneral.html#16/39.8899/-0.0713>

¿La información del visor muestra la última normativa aprobada?  ¿Y la normativa anterior?

¿El planeamiento digitalizado y georreferenciado se puede descargar en formato shp, dxf, gml o similar?

<http://www.burriana.es/index.php/va/ajuntament/normativa/pla-general-d-ordenacio-urbana-pgo>

Especificar formato: dwg

¿Se muestra información centralizada y estructurada sobre tramitación / aprobación de los documentos de gestión, PAI y proyectos de ejecución (proyectos de reparcelación y proyectos de urbanización)?

1. No se muestra ninguna información.
2. Se muestra información alfanumérica tipo fechas de información al público,...
3. Se muestran documentos completos en pdf o similar descargable.

**La información que se muestra en formato digital abarca:**

- Solo unos pocos documentos (p.e. los más recientes).
- Solo el Plan General.
- El Plan General y unos pocos documentos.
- Todos los documentos en vigor de aprobación municipal.
- Todo el planeamiento en vigor, tanto de aprobación municipal como autonómica.
- No se muestra el planeamiento original sino un texto refundido.

**Los medios personales técnicos en cuanto a urbanismo de que dispone el ayuntamiento son:**

- Un Arquitecto a tiempo parcial (algunos días por semana).
- Un Arquitecto a tiempo completo (todos los días de la semana).
- Un equipo de un Arquitecto y un Arquitecto Técnico a tiempo completo.
- Un equipo interdisciplinar de varias personas (Arquitectos e Ingenieros) a tiempo completo.

**En caso de no ser ninguno de los anteriores (Especificar):**

Nombre de una persona de contacto en la oficina de urbanismo: \_\_\_\_\_

Teléfono directo de la persona de contacto: \_\_\_\_\_



**Los medios personales técnicos en cuanto a informática de que dispone el ayuntamiento son:**

- Un Informático a tiempo parcial (algunos días por semana).
- Un Informático a tiempo completo (todos los días de la semana).
- Varios Informáticos, al menos uno a tiempo completo.

**En caso de no ser ninguno de los anteriores (Especificar):**

**Nombre de una persona de contacto en la oficina de informática:** \_\_\_\_\_

**Teléfono directo de la persona de contacto:** \_\_\_\_\_

**Valoración de la web en cuanto a la forma en que se muestra la información urbanística (si es intuitiva, fácil de encontrar y consultar):**

- Muy mala
- Mala
- Regular
- Buena
- Muy Buena

**Valoración de la web en cuanto a la información urbanística que proporciona (si es o no completa):**

- Muy mala
- Mala
- Regular
- Buena
- Muy Buena

**¿Se muestra informe de circunstancias urbanísticas?**

**La información que se muestra es:**

- Muy incompleta
- Incompleta
- Regular
- Completa
- Muy Completa

**¿La información tiene carácter vinculante?**

**En caso afirmativo, anotar la URL:** \_\_\_\_\_

Municipio: **Borriol**

Provincia: Castellón

Datos de contacto: 964321461

**Cuestionario:**

¿El municipio dispone de web institucional en activo?

<http://www.borriol.es/>

¿La web municipal dispone de área urbanística para la difusión ordenada y estructurada del planeamiento urbanístico municipal?

¿Se muestra información sobre la tramitación/aprobación de planes urbanísticos como son fechas de aprobación, fechas de información al público, trámites de participación ciudadanas, etc.?

¿Se muestran los documentos técnicos completos, memorias, normas urbanísticas, planos, etc. en formato pdf o similar?

<https://borriol.sedelectronica.es/transparency/c98c9862-052d-472a-952e-7411b2a5e3a7/>

¿Existe un visor cartográfico de consulta con el planeamiento de todo el municipio digitalizado georreferenciado?

¿La información del visor muestra la última normativa aprobada?

¿Y la normativa anterior?

¿El planeamiento digitalizado y georreferenciado se puede descargar en formato shp, dxf, gml o similar?

**Especificar formato:**

¿Se muestra información centralizada y estructurada sobre tramitación / aprobación de los documentos de gestión, PAI y proyectos de ejecución (proyectos de reparcelación y proyectos de urbanización)?

1. No se muestra ninguna información.

2. Se muestra información alfanumérica tipo fechas de información al público,...

3. Se muestran documentos completos en pdf o similar descargable.

**La información que se muestra en formato digital abarca:**

Solo unos pocos documentos (p.e. los más recientes).

Solo el Plan General.

El Plan General y unos pocos documentos.

Todos los documentos en vigor de aprobación municipal.

Todo el planeamiento en vigor, tanto de aprobación municipal como autonómica.

No se muestra el planeamiento original sino un texto refundido.

**Los medios personales técnicos en cuanto a urbanismo de que dispone el ayuntamiento son:**

Un Arquitecto a tiempo parcial (algunos días por semana).

Un Arquitecto a tiempo completo (todos los días de la semana).

Un equipo de un Arquitecto y un Arquitecto Técnico a tiempo completo.

Un equipo interdisciplinar de varias personas (Arquitectos e Ingenieros) a tiempo completo.

**En caso de no ser ninguno de los anteriores (Especificar):**

Nombre de una persona de contacto en la oficina de urbanismo: \_\_\_\_\_

Teléfono directo de la persona de contacto: \_\_\_\_\_

**Los medios personales técnicos en cuanto a informática de que dispone el ayuntamiento son:**

- Un Informático a tiempo parcial (algunos días por semana).
- Un Informático a tiempo completo (todos los días de la semana).
- Varios Informáticos, al menos uno a tiempo completo.

**En caso de no ser ninguno de los anteriores (Especificar):**

**Nombre de una persona de contacto en la oficina de informática:** \_\_\_\_\_

**Teléfono directo de la persona de contacto:** \_\_\_\_\_

**Valoración de la web en cuanto a la forma en que se muestra la información urbanística (si es intuitiva, fácil de encontrar y consultar):**

- Muy mala
- Mala
- Regular
- Buena
- Muy Buena

**Valoración de la web en cuanto a la información urbanística que proporciona (si es o no completa):**

- Muy mala
- Mala
- Regular
- Buena
- Muy Buena

**¿Se muestra informe de circunstancias urbanísticas?**

**La información que se muestra es:**

- Muy incompleta
- Incompleta
- Regular
- Completa
- Muy Completa

**¿La información tiene carácter vinculante?**

**En caso afirmativo, anotar la URL:** \_\_\_\_\_

Municipio: **Cabanes**

Provincia: Castellón

Datos de contacto: 964331001

**Cuestionario:**

¿El municipio dispone de web institucional en activo?

<http://www.cabanes.es/>

¿La web municipal dispone de área urbanística para la difusión ordenada y estructurada del planeamiento urbanístico municipal?

¿Se muestra información sobre la tramitación/aprobación de planes urbanísticos como son fechas de aprobación, fechas de información al público, trámites de participación ciudadanas, etc.?

¿Se muestran los documentos técnicos completos, memorias, normas urbanísticas, planos, etc. en formato pdf o similar?

<https://cabanes.sedelectronica.es/transparency/6ddb07da-3c92-4428-9aee-855c2b846935/>

¿Existe un visor cartográfico de consulta con el planeamiento de todo el municipio digitalizado georreferenciado?

¿La información del visor muestra la última normativa aprobada?

¿Y la normativa anterior?

¿El planeamiento digitalizado y georreferenciado se puede descargar en formato shp, dxf, gml o similar?

**Especificar formato:**

¿Se muestra información centralizada y estructurada sobre tramitación / aprobación de los documentos de gestión, PAI y proyectos de ejecución (proyectos de reparcelación y proyectos de urbanización)?

1. No se muestra ninguna información.

2. Se muestra información alfanumérica tipo fechas de información al público,...

3. Se muestran documentos completos en pdf o similar descargable.

**La información que se muestra en formato digital abarca:**

Solo unos pocos documentos (p.e. los más recientes).

Solo el Plan General.

El Plan General y unos pocos documentos.

Todos los documentos en vigor de aprobación municipal.

Todo el planeamiento en vigor, tanto de aprobación municipal como autonómica.

No se muestra el planeamiento original sino un texto refundido.

**Los medios personales técnicos en cuanto a urbanismo de que dispone el ayuntamiento son:**

Un Arquitecto a tiempo parcial (algunos días por semana).

Un Arquitecto a tiempo completo (todos los días de la semana).

Un equipo de un Arquitecto y un Arquitecto Técnico a tiempo completo.

Un equipo interdisciplinar de varias personas (Arquitectos e Ingenieros) a tiempo completo.

**En caso de no ser ninguno de los anteriores (Especificar):**

Equipo interdisciplinar a tiempo parcial

**Nombre de una persona de contacto en la oficina de urbanismo:**

José Vicente Guimerá Mulet

**Teléfono directo de la persona de contacto:**

964331001

**Los medios personales técnicos en cuanto a informática de que dispone el ayuntamiento son:**

- Un Informático a tiempo parcial (algunos días por semana).
- Un Informático a tiempo completo (todos los días de la semana).
- Varios Informáticos, al menos uno a tiempo completo.

**En caso de no ser ninguno de los anteriores (Especificar):**

**Nombre de una persona de contacto en la oficina de informática:** Alicia Castellet

**Teléfono directo de la persona de contacto:** 964331001

**Valoración de la web en cuanto a la forma en que se muestra la información urbanística (si es intuitiva, fácil de encontrar y consultar):**

- Muy mala
- Mala
- Regular
- Buena
- Muy Buena

**Valoración de la web en cuanto a la información urbanística que proporciona (si es o no completa):**

- Muy mala
- Mala
- Regular
- Buena
- Muy Buena

**¿Se muestra informe de circunstancias urbanísticas?**

**La información que se muestra es:**

- Muy incompleta
- Incompleta
- Regular
- Completa
- Muy Completa

**¿La información tiene carácter vinculante?**

**En caso afirmativo, anotar la URL:**

Municipio: **Càlig**

Provincia: Castellón

Datos de contacto: 964492001

**Cuestionario:**

¿El municipio dispone de web institucional en activo?

<http://www.calig.es/es>

¿La web municipal dispone de área urbanística para la difusión ordenada y estructurada del planeamiento urbanístico municipal?

¿Se muestra información sobre la tramitación/aprobación de planes urbanísticos como son fechas de aprobación, fechas de información al público, trámites de participación ciudadanas, etc.?

¿Se muestran los documentos técnicos completos, memorias, normas urbanísticas, planos, etc. en formato pdf o similar?

<https://calig.sedelectronica.es/transparency/d76e92bd-283f-4558-9a0e-b499e8eb32bf/>

¿Existe un visor cartográfico de consulta con el planeamiento de todo el municipio digitalizado georreferenciado?

¿La información del visor muestra la última normativa aprobada?

¿Y la normativa anterior?

¿El planeamiento digitalizado y georreferenciado se puede descargar en formato shp, dxf, gml o similar?

**Especificar formato:**

¿Se muestra información centralizada y estructurada sobre tramitación / aprobación de los documentos de gestión, PAI y proyectos de ejecución (proyectos de reparcelación y proyectos de urbanización)?

1. No se muestra ninguna información.

2. Se muestra información alfanumérica tipo fechas de información al público,...

3. Se muestran documentos completos en pdf o similar descargable.

**La información que se muestra en formato digital abarca:**

Solo unos pocos documentos (p.e. los más recientes).

Solo el Plan General.

El Plan General y unos pocos documentos.

Todos los documentos en vigor de aprobación municipal.

Todo el planeamiento en vigor, tanto de aprobación municipal como autonómica.

No se muestra el planeamiento original sino un texto refundido.

**Los medios personales técnicos en cuanto a urbanismo de que dispone el ayuntamiento son:**

Un Arquitecto a tiempo parcial (algunos días por semana).

Un Arquitecto a tiempo completo (todos los días de la semana).

Un equipo de un Arquitecto y un Arquitecto Técnico a tiempo completo.

Un equipo interdisciplinar de varias personas (Arquitectos e Ingenieros) a tiempo completo.

**En caso de no ser ninguno de los anteriores (Especificar):**

**Nombre de una persona de contacto en la oficina de urbanismo:**

ASUN RIERA BORRAS

**Teléfono directo de la persona de contacto:**

964492001

**Los medios personales técnicos en cuanto a informática de que dispone el ayuntamiento son:**

- Un Informático a tiempo parcial (algunos días por semana).
- Un Informático a tiempo completo (todos los días de la semana).
- Varios Informáticos, al menos uno a tiempo completo.

**En caso de no ser ninguno de los anteriores (Especificar):**

Empresa externa

**Nombre de una persona de contacto en la oficina de informática:** YOLANDA GOMEZ RODRIGUEZ

**Teléfono directo de la persona de contacto:** 964492001

**Valoración de la web en cuanto a la forma en que se muestra la información urbanística (si es intuitiva, fácil de encontrar y consultar):**

- Muy mala
- Mala
- Regular
- Buena
- Muy Buena

**Valoración de la web en cuanto a la información urbanística que proporciona (si es o no completa):**

- Muy mala
- Mala
- Regular
- Buena
- Muy Buena

**¿Se muestra informe de circunstancias urbanísticas?**

**La información que se muestra es:**

- Muy incompleta
- Incompleta
- Regular
- Completa
- Muy Completa

**¿La información tiene carácter vinculante?**

**En caso afirmativo, anotar la URL:** \_\_\_\_\_

Municipio: **Canet lo Roig**

Provincia: Castellón

Datos de contacto: 964494241

**Cuestionario:**

¿El municipio dispone de web institucional en activo?

<http://www.canetloroig.es/>

¿La web municipal dispone de área urbanística para la difusión ordenada y estructurada del planeamiento urbanístico municipal?

¿Se muestra información sobre la tramitación/aprobación de planes urbanísticos como son fechas de aprobación, fechas de información al público, trámites de participación ciudadanas, etc.?

¿Se muestran los documentos técnicos completos, memorias, normas urbanísticas, planos, etc. en formato pdf o similar?

<https://canetloroig.sedelectronica.es/transparency/05da202a-46f7-4797-b203-ce4852d0efbb/>

¿Existe un visor cartográfico de consulta con el planeamiento de todo el municipio digitalizado georreferenciado?

¿La información del visor muestra la última normativa aprobada?

¿Y la normativa anterior?

¿El planeamiento digitalizado y georreferenciado se puede descargar en formato shp, dxf, gml o similar?

**Especificar formato:**

¿Se muestra información centralizada y estructurada sobre tramitación / aprobación de los documentos de gestión, PAI y proyectos de ejecución (proyectos de reparcelación y proyectos de urbanización)?

1. No se muestra ninguna información.

2. Se muestra información alfanumérica tipo fechas de información al público,...

3. Se muestran documentos completos en pdf o similar descargable.

**La información que se muestra en formato digital abarca:**

Solo unos pocos documentos (p.e. los más recientes).

Solo el Plan General.

El Plan General y unos pocos documentos.

Todos los documentos en vigor de aprobación municipal.

Todo el planeamiento en vigor, tanto de aprobación municipal como autonómica.

No se muestra el planeamiento original sino un texto refundido.

**Los medios personales técnicos en cuanto a urbanismo de que dispone el ayuntamiento son:**

Un Arquitecto a tiempo parcial (algunos días por semana).

Un Arquitecto a tiempo completo (todos los días de la semana).

Un equipo de un Arquitecto y un Arquitecto Técnico a tiempo completo.

Un equipo interdisciplinar de varias personas (Arquitectos e Ingenieros) a tiempo completo.

**En caso de no ser ninguno de los anteriores (Especificar):**

**Nombre de una persona de contacto en la oficina de urbanismo:**

Alfred - Alguacil Municipal

**Teléfono directo de la persona de contacto:**

964494241



**Los medios personales técnicos en cuanto a informática de que dispone el ayuntamiento son:**

- Un Informático a tiempo parcial (algunos días por semana).
- Un Informático a tiempo completo (todos los días de la semana).
- Varios Informáticos, al menos uno a tiempo completo.

**En caso de no ser ninguno de los anteriores (Especificar):**

No tenemos informatico contratado por el Ayuntamiento

**Nombre de una persona de contacto en la oficina de informática:** Alfred - Alguacil Municipal

**Teléfono directo de la persona de contacto:** 964494241

**Valoración de la web en cuanto a la forma en que se muestra la información urbanística (si es intuitiva, fácil de encontrar y consultar):**

- Muy mala
- Mala
- Regular
- Buena
- Muy Buena

**Valoración de la web en cuanto a la información urbanística que proporciona (si es o no completa):**

- Muy mala
- Mala
- Regular
- Buena
- Muy Buena

**¿Se muestra informe de circunstancias urbanísticas?**

**La información que se muestra es:**

- Muy incompleta
- Incompleta
- Regular
- Completa
- Muy Completa

**¿La información tiene caracter vinculante?**

**En caso afirmativo, anotar la URL:** \_\_\_\_\_

Municipio: **Castell de Cabres**

Provincia: Castellón

Datos de contacto: 977729015

**Cuestionario:**

¿El municipio dispone de web institucional en activo?

<http://www.castelldecabres.es/>

¿La web municipal dispone de área urbanística para la difusión ordenada y estructurada del planeamiento urbanístico municipal?

¿Se muestra información sobre la tramitación/aprobación de planes urbanísticos como son fechas de aprobación, fechas de información al público, trámites de participación ciudadanas, etc.?

¿Se muestran los documentos técnicos completos, memorias, normas urbanísticas, planos, etc. en formato pdf o similar?

<https://castelldecabres.sedelectronica.es/transparency/a7b1e29e-0f59-42e7-b125-800c4309898e/>

¿Existe un visor cartográfico de consulta con el planeamiento de todo el municipio digitalizado georreferenciado?

¿La información del visor muestra la última normativa aprobada?

¿Y la normativa anterior?

¿El planeamiento digitalizado y georreferenciado se puede descargar en formato shp, dxf, gml o similar?

**Especificar formato:**

¿Se muestra información centralizada y estructurada sobre tramitación / aprobación de los documentos de gestión, PAI y proyectos de ejecución (proyectos de reparcelación y proyectos de urbanización)?

1. No se muestra ninguna información.

2. Se muestra información alfanumérica tipo fechas de información al público,...

3. Se muestran documentos completos en pdf o similar descargable.

**La información que se muestra en formato digital abarca:**

Solo unos pocos documentos (p.e. los más recientes).

Solo el Plan General.

El Plan General y unos pocos documentos.

Todos los documentos en vigor de aprobación municipal.

Todo el planeamiento en vigor, tanto de aprobación municipal como autonómica.

No se muestra el planeamiento original sino un texto refundido.

**Los medios personales técnicos en cuanto a urbanismo de que dispone el ayuntamiento son:**

Un Arquitecto a tiempo parcial (algunos días por semana).

Un Arquitecto a tiempo completo (todos los días de la semana).

Un equipo de un Arquitecto y un Arquitecto Técnico a tiempo completo.

Un equipo interdisciplinar de varias personas (Arquitectos e Ingenieros) a tiempo completo.

**En caso de no ser ninguno de los anteriores (Especificar):**

NO SE DISPONE DE ARQUITECTO EN EL AYUNTAMIENTO, SE SOLICITA ASISTENCIA A LA EXCMA. DIPUTACIÓN DE CA

**Nombre de una persona de contacto en la oficina de urbanismo:**

NO EXISTE OFICINA DE URBANISMO

**Teléfono directo de la persona de contacto:**

977729015

**Los medios personales técnicos en cuanto a informática de que dispone el ayuntamiento son:**

- Un Informático a tiempo parcial (algunos días por semana).
- Un Informático a tiempo completo (todos los días de la semana).
- Varios Informáticos, al menos uno a tiempo completo.

**En caso de no ser ninguno de los anteriores (Especificar):**

NO SE DISPONE DE INFORMÁTICO

**Nombre de una persona de contacto en la oficina de informática:** \_\_\_\_\_

**Teléfono directo de la persona de contacto:** \_\_\_\_\_

**Valoración de la web en cuanto a la forma en que se muestra la información urbanística (si es intuitiva, fácil de encontrar y consultar):**

- Muy mala
- Mala
- Regular
- Buena
- Muy Buena

**Valoración de la web en cuanto a la información urbanística que proporciona (si es o no completa):**

- Muy mala
- Mala
- Regular
- Buena
- Muy Buena

**¿Se muestra informe de circunstancias urbanísticas?**

**La información que se muestra es:**

- Muy incompleta
- Incompleta
- Regular
- Completa
- Muy Completa

**¿La información tiene carácter vinculante?**

**En caso afirmativo, anotar la URL:** \_\_\_\_\_

Municipio: **Castellfort**

Provincia: Castellón

Datos de contacto: 964445781

**Cuestionario:**

¿El municipio dispone de web institucional en activo?

<http://www.castellfort.es/>

¿La web municipal dispone de área urbanística para la difusión ordenada y estructurada del planeamiento urbanístico municipal?

¿Se muestra información sobre la tramitación/aprobación de planes urbanísticos como son fechas de aprobación, fechas de información al público, trámites de participación ciudadanas, etc.?

¿Se muestran los documentos técnicos completos, memorias, normas urbanísticas, planos, etc. en formato pdf o similar?

<https://castellfort.sedelectronica.es/transparency/69919f5d-3a71-498a-9698-a32f164aec2c/>

¿Existe un visor cartográfico de consulta con el planeamiento de todo el municipio digitalizado georreferenciado?

¿La información del visor muestra la última normativa aprobada?

¿Y la normativa anterior?

¿El planeamiento digitalizado y georreferenciado se puede descargar en formato shp, dxf, gml o similar?

**Especificar formato:**

¿Se muestra información centralizada y estructurada sobre tramitación / aprobación de los documentos de gestión, PAI y proyectos de ejecución (proyectos de reparcelación y proyectos de urbanización)?

1. No se muestra ninguna información.

2. Se muestra información alfanumérica tipo fechas de información al público,...

3. Se muestran documentos completos en pdf o similar descargable.

**La información que se muestra en formato digital abarca:**

Solo unos pocos documentos (p.e. los más recientes).

Solo el Plan General.

El Plan General y unos pocos documentos.

Todos los documentos en vigor de aprobación municipal.

Todo el planeamiento en vigor, tanto de aprobación municipal como autonómica.

No se muestra el planeamiento original sino un texto refundido.

**Los medios personales técnicos en cuanto a urbanismo de que dispone el ayuntamiento son:**

Un Arquitecto a tiempo parcial (algunos días por semana).

Un Arquitecto a tiempo completo (todos los días de la semana).

Un equipo de un Arquitecto y un Arquitecto Técnico a tiempo completo.

Un equipo interdisciplinar de varias personas (Arquitectos e Ingenieros) a tiempo completo.

**En caso de no ser ninguno de los anteriores (Especificar):**

Arquitecto a tiempo parcial (algunos días al mes)

**Nombre de una persona de contacto en la oficina de urbanismo:**

INÉS PRATS MIRALLES (SOLO EXISTEN EN EL AYT

**Teléfono directo de la persona de contacto:**

964445781

**Los medios personales técnicos en cuanto a informática de que dispone el ayuntamiento son:**

- Un Informático a tiempo parcial (algunos días por semana).
- Un Informático a tiempo completo (todos los días de la semana).
- Varios Informáticos, al menos uno a tiempo completo.

**En caso de no ser ninguno de los anteriores (Especificar):**

NO EXISTEN INFORMÁTICOS EN EL AYUNTAMIENTO.

**Nombre de una persona de contacto en la oficina de informática:** NO EXISTE OFICINA INFORMÁTICA

**Teléfono directo de la persona de contacto:** \_\_\_\_\_

**Valoración de la web en cuanto a la forma en que se muestra la información urbanística (si es intuitiva, fácil de encontrar y consultar):**

- Muy mala
- Mala
- Regular
- Buena
- Muy Buena

**Valoración de la web en cuanto a la información urbanística que proporciona (si es o no completa):**

- Muy mala
- Mala
- Regular
- Buena
- Muy Buena

**¿Se muestra informe de circunstancias urbanísticas?**

**La información que se muestra es:**

- Muy incompleta
- Incompleta
- Regular
- Completa
- Muy Completa

**¿La información tiene carácter vinculante?**

**En caso afirmativo, anotar la URL:** \_\_\_\_\_

Municipio: **Castellnovo**

Provincia: Castellón

Datos de contacto: 964137305

**Cuestionario:**

¿El municipio dispone de web institucional en activo?

<http://www.castellnovo.es/>

¿La web municipal dispone de área urbanística para la difusión ordenada y estructurada del planeamiento urbanístico municipal?

¿Se muestra información sobre la tramitación/aprobación de planes urbanísticos como son fechas de aprobación, fechas de información al público, trámites de participación ciudadanas, etc.?

¿Se muestran los documentos técnicos completos, memorias, normas urbanísticas, planos, etc. en formato pdf o similar?

<https://castellnovo.sedelectronica.es/transparencia/64233e36-c3d7-4aff-b038-2e456c0ae973/>

¿Existe un visor cartográfico de consulta con el planeamiento de todo el municipio digitalizado georreferenciado?

¿La información del visor muestra la última normativa aprobada?

¿Y la normativa anterior?

¿El planeamiento digitalizado y georreferenciado se puede descargar en formato shp, dxf, gml o similar?

**Especificar formato:**

¿Se muestra información centralizada y estructurada sobre tramitación / aprobación de los documentos de gestión, PAI y proyectos de ejecución (proyectos de reparcelación y proyectos de urbanización)?

1. No se muestra ninguna información.

2. Se muestra información alfanumérica tipo fechas de información al público,...

3. Se muestran documentos completos en pdf o similar descargable.

**La información que se muestra en formato digital abarca:**

Solo unos pocos documentos (p.e. los más recientes).

Solo el Plan General.

El Plan General y unos pocos documentos.

Todos los documentos en vigor de aprobación municipal.

Todo el planeamiento en vigor, tanto de aprobación municipal como autonómica.

No se muestra el planeamiento original sino un texto refundido.

**Los medios personales técnicos en cuanto a urbanismo de que dispone el ayuntamiento son:**

Un Arquitecto a tiempo parcial (algunos días por semana).

Un Arquitecto a tiempo completo (todos los días de la semana).

Un equipo de un Arquitecto y un Arquitecto Técnico a tiempo completo.

Un equipo interdisciplinar de varias personas (Arquitectos e Ingenieros) a tiempo completo.

**En caso de no ser ninguno de los anteriores (Especificar):**

**Nombre de una persona de contacto en la oficina de urbanismo:**

**Teléfono directo de la persona de contacto:**

**Los medios personales técnicos en cuanto a informática de que dispone el ayuntamiento son:**

- Un Informático a tiempo parcial (algunos días por semana).
- Un Informático a tiempo completo (todos los días de la semana).
- Varios Informáticos, al menos uno a tiempo completo.

**En caso de no ser ninguno de los anteriores (Especificar):**

**Nombre de una persona de contacto en la oficina de informática:** \_\_\_\_\_

**Teléfono directo de la persona de contacto:** \_\_\_\_\_

**Valoración de la web en cuanto a la forma en que se muestra la información urbanística (si es intuitiva, fácil de encontrar y consultar):**

- Muy mala
- Mala
- Regular
- Buena
- Muy Buena

**Valoración de la web en cuanto a la información urbanística que proporciona (si es o no completa):**

- Muy mala
- Mala
- Regular
- Buena
- Muy Buena

**¿Se muestra informe de circunstancias urbanísticas?**

**La información que se muestra es:**

- Muy incompleta
- Incompleta
- Regular
- Completa
- Muy Completa

**¿La información tiene carácter vinculante?**

**En caso afirmativo, anotar la URL:** \_\_\_\_\_

Municipio: **Castelló de la Plana**

Provincia: Castellón

Datos de contacto:

**Cuestionario:**

¿El municipio dispone de web institucional en activo?

[http://www.castello.es/web30/pages/inicio\\_web10.php?id=val](http://www.castello.es/web30/pages/inicio_web10.php?id=val)

¿La web municipal dispone de área urbanística para la difusión ordenada y estructurada del planeamiento urbanístico municipal?

[http://www.castello.es/web30/pages/seccion\\_web10.php?cod1=12](http://www.castello.es/web30/pages/seccion_web10.php?cod1=12)

¿Se muestra información sobre la tramitación/aprobación de planes urbanísticos como son fechas de aprobación, fechas de información al público, trámites de participación ciudadanas, etc.?

¿Se muestran los documentos técnicos completos, memorias, normas urbanísticas, planos, etc. en formato pdf o similar?

[http://www.castello.es/web30/pages/seccion\\_web10.php?cod1=12](http://www.castello.es/web30/pages/seccion_web10.php?cod1=12)

¿Existe un visor cartográfico de consulta con el planeamiento de todo el municipio digitalizado georreferenciado?

¿La información del visor muestra la última normativa aprobada?

¿Y la normativa anterior?

¿El planeamiento digitalizado y georreferenciado se puede descargar en formato shp, dxf, gml o similar?

**Especificar formato:**

¿Se muestra información centralizada y estructurada sobre tramitación / aprobación de los documentos de gestión, PAI y proyectos de ejecución (proyectos de reparcelación y proyectos de urbanización)?

1. No se muestra ninguna información.

2. Se muestra información alfanumérica tipo fechas de información al público,...

3. Se muestran documentos completos en pdf o similar descargable.

**La información que se muestra en formato digital abarca:**

Solo unos pocos documentos (p.e. los más recientes).

Solo el Plan General.

El Plan General y unos pocos documentos.

Todos los documentos en vigor de aprobación municipal.

Todo el planeamiento en vigor, tanto de aprobación municipal como autonómica.

No se muestra el planeamiento original sino un texto refundido.

**Los medios personales técnicos en cuanto a urbanismo de que dispone el ayuntamiento son:**

Un Arquitecto a tiempo parcial (algunos días por semana).

Un Arquitecto a tiempo completo (todos los días de la semana).

Un equipo de un Arquitecto y un Arquitecto Técnico a tiempo completo.

Un equipo interdisciplinar de varias personas (Arquitectos e Ingenieros) a tiempo completo.

**En caso de no ser ninguno de los anteriores (Especificar):**

**Nombre de una persona de contacto en la oficina de urbanismo:**

Francisco Javier Vidal Nebot

**Teléfono directo de la persona de contacto:**

964355294



**Los medios personales técnicos en cuanto a informática de que dispone el ayuntamiento son:**

- Un Informático a tiempo parcial (algunos días por semana).
- Un Informático a tiempo completo (todos los días de la semana).
- Varios Informáticos, al menos uno a tiempo completo.

**En caso de no ser ninguno de los anteriores (Especificar):**

**Nombre de una persona de contacto en la oficina de informática:** David López López

**Teléfono directo de la persona de contacto:** 964355182

**Valoración de la web en cuanto a la forma en que se muestra la información urbanística (si es intuitiva, fácil de encontrar y consultar):**

- Muy mala
- Mala
- Regular
- Buena
- Muy Buena

**Valoración de la web en cuanto a la información urbanística que proporciona (si es o no completa):**

- Muy mala
- Mala
- Regular
- Buena
- Muy Buena

**¿Se muestra informe de circunstancias urbanísticas?**

**La información que se muestra es:**

- Muy incompleta
- Incompleta
- Regular
- Completa
- Muy Completa

**¿La información tiene carácter vinculante?**

**En caso afirmativo, anotar la URL:** \_\_\_\_\_

Municipio: **Castillo de Villamalefa**

Provincia: Castellón

Datos de contacto: 964375001

**Cuestionario:**

¿El municipio dispone de web institucional en activo?

<http://www.castillodevillamalefa.es/>

¿La web municipal dispone de área urbanística para la difusión ordenada y estructurada del planeamiento urbanístico municipal?

¿Se muestra información sobre la tramitación/aprobación de planes urbanísticos como son fechas de aprobación, fechas de información al público, trámites de participación ciudadanas, etc.?

¿Se muestran los documentos técnicos completos, memorias, normas urbanísticas, planos, etc. en formato pdf o similar?

¿Existe un visor cartográfico de consulta con el planeamiento de todo el municipio digitalizado georreferenciado?

¿La información del visor muestra la última normativa aprobada?

¿Y la normativa anterior?

¿El planeamiento digitalizado y georreferenciado se puede descargar en formato shp, dxf, gml o similar?

**Especificar formato:**

¿Se muestra información centralizada y estructurada sobre tramitación / aprobación de los documentos de gestión, PAI y proyectos de ejecución (proyectos de reparcelación y proyectos de urbanización)?

1. No se muestra ninguna información.

2. Se muestra información alfanumérica tipo fechas de información al público,...

3. Se muestran documentos completos en pdf o similar descargable.

**La información que se muestra en formato digital abarca:**

Solo unos pocos documentos (p.e. los más recientes).

Solo el Plan General.

El Plan General y unos pocos documentos.

Todos los documentos en vigor de aprobación municipal.

Todo el planeamiento en vigor, tanto de aprobación municipal como autonómica.

No se muestra el planeamiento original sino un texto refundido.

**Los medios personales técnicos en cuanto a urbanismo de que dispone el ayuntamiento son:**

Un Arquitecto a tiempo parcial (algunos días por semana).

Un Arquitecto a tiempo completo (todos los días de la semana).

Un equipo de un Arquitecto y un Arquitecto Técnico a tiempo completo.

Un equipo interdisciplinar de varias personas (Arquitectos e Ingenieros) a tiempo completo.

**En caso de no ser ninguno de los anteriores (Especificar):**

TECNICO 2 VECES AL MES

**Nombre de una persona de contacto en la oficina de urbanismo:**

IGNACIO SERRA NAVARRO

**Teléfono directo de la persona de contacto:**

675609609

**Los medios personales técnicos en cuanto a informática de que dispone el ayuntamiento son:**

- Un Informático a tiempo parcial (algunos días por semana).
- Un Informático a tiempo completo (todos los días de la semana).
- Varios Informáticos, al menos uno a tiempo completo.

**En caso de no ser ninguno de los anteriores (Especificar):**

ADMINISTRATIVA DEL AYUNTAMIENTO

**Nombre de una persona de contacto en la oficina de informática:** ESTEFANIA GALLEN NEBOT

**Teléfono directo de la persona de contacto:** 653041166

**Valoración de la web en cuanto a la forma en que se muestra la información urbanística (si es intuitiva, fácil de encontrar y consultar):**

- Muy mala
- Mala
- Regular
- Buena
- Muy Buena

**Valoración de la web en cuanto a la información urbanística que proporciona (si es o no completa):**

- Muy mala
- Mala
- Regular
- Buena
- Muy Buena

**¿Se muestra informe de circunstancias urbanísticas?**

**La información que se muestra es:**

- Muy incompleta
- Incompleta
- Regular
- Completa
- Muy Completa

**¿La información tiene carácter vinculante?**

**En caso afirmativo, anotar la URL:**

**Incidencias y notas:**

Fecha	Tipo	Descripcion
12/05/2021	Nota	INFORMACIÓN URBANÍSTICA No se encuentra información urbanística en la página web

Municipio: **Catí**

Provincia: Castellón

Datos de contacto: 964409081

**Cuestionario:**

¿El municipio dispone de web institucional en activo?

<http://www.cati.es/>

¿La web municipal dispone de área urbanística para la difusión ordenada y estructurada del planeamiento urbanístico municipal?

¿Se muestra información sobre la tramitación/aprobación de planes urbanísticos como son fechas de aprobación, fechas de información al público, trámites de participación ciudadanas, etc.?

¿Se muestran los documentos técnicos completos, memorias, normas urbanísticas, planos, etc. en formato pdf o similar?

¿Existe un visor cartográfico de consulta con el planeamiento de todo el municipio digitalizado georreferenciado?

¿La información del visor muestra la última normativa aprobada?

¿Y la normativa anterior?

¿El planeamiento digitalizado y georreferenciado se puede descargar en formato shp, dxf, gml o similar?

**Especificar formato:**

¿Se muestra información centralizada y estructurada sobre tramitación / aprobación de los documentos de gestión, PAI y proyectos de ejecución (proyectos de reparcelación y proyectos de urbanización)?

1. No se muestra ninguna información.

2. Se muestra información alfanumérica tipo fechas de información al público,...

3. Se muestran documentos completos en pdf o similar descargable.

**La información que se muestra en formato digital abarca:**

Solo unos pocos documentos (p.e. los más recientes).

Solo el Plan General.

El Plan General y unos pocos documentos.

Todos los documentos en vigor de aprobación municipal.

Todo el planeamiento en vigor, tanto de aprobación municipal como autonómica.

No se muestra el planeamiento original sino un texto refundido.

**Los medios personales técnicos en cuanto a urbanismo de que dispone el ayuntamiento son:**

Un Arquitecto a tiempo parcial (algunos días por semana).

Un Arquitecto a tiempo completo (todos los días de la semana).

Un equipo de un Arquitecto y un Arquitecto Técnico a tiempo completo.

Un equipo interdisciplinar de varias personas (Arquitectos e Ingenieros) a tiempo completo.

**En caso de no ser ninguno de los anteriores (Especificar):**

**Nombre de una persona de contacto en la oficina de urbanismo:** Jaime Puig Barreda

**Teléfono directo de la persona de contacto:** 964 409081

**Los medios personales técnicos en cuanto a informática de que dispone el ayuntamiento son:**

- Un Informático a tiempo parcial (algunos días por semana).
- Un Informático a tiempo completo (todos los días de la semana).
- Varios Informáticos, al menos uno a tiempo completo.

**En caso de no ser ninguno de los anteriores (Especificar):**

No hay persona contratada. Buscamos de forma puntual empresa especializada

**Nombre de una persona de contacto en la oficina de informática:** \_\_\_\_\_

**Teléfono directo de la persona de contacto:** \_\_\_\_\_

**Valoración de la web en cuanto a la forma en que se muestra la información urbanística (si es intuitiva, fácil de encontrar y consultar):**

- Muy mala
- Mala
- Regular
- Buena
- Muy Buena

**Valoración de la web en cuanto a la información urbanística que proporciona (si es o no completa):**

- Muy mala
- Mala
- Regular
- Buena
- Muy Buena

**¿Se muestra informe de circunstancias urbanísticas?**

**La información que se muestra es:**

- Muy incompleta
- Incompleta
- Regular
- Completa
- Muy Completa

**¿La información tiene carácter vinculante?**

**En caso afirmativo, anotar la URL:** \_\_\_\_\_

Municipio: **Caudiel**

Provincia: Castellón

Datos de contacto: 964144049

**Cuestionario:**

¿El municipio dispone de web institucional en activo?

<http://www.caudiel.es/>

¿La web municipal dispone de área urbanística para la difusión ordenada y estructurada del planeamiento urbanístico municipal?

¿Se muestra información sobre la tramitación/aprobación de planes urbanísticos como son fechas de aprobación, fechas de información al público, trámites de participación ciudadanas, etc.?

¿Se muestran los documentos técnicos completos, memorias, normas urbanísticas, planos, etc. en formato pdf o similar?

<http://www.caudiel.es/portada/pgou>

¿Existe un visor cartográfico de consulta con el planeamiento de todo el municipio digitalizado georreferenciado?

¿La información del visor muestra la última normativa aprobada?

¿Y la normativa anterior?

¿El planeamiento digitalizado y georreferenciado se puede descargar en formato shp, dxf, gml o similar?

**Especificar formato:**

¿Se muestra información centralizada y estructurada sobre tramitación / aprobación de los documentos de gestión, PAI y proyectos de ejecución (proyectos de reparcelación y proyectos de urbanización)?

1. No se muestra ninguna información.

2. Se muestra información alfanumérica tipo fechas de información al público,...

3. Se muestran documentos completos en pdf o similar descargable.

**La información que se muestra en formato digital abarca:**

Solo unos pocos documentos (p.e. los más recientes).

Solo el Plan General.

El Plan General y unos pocos documentos.

Todos los documentos en vigor de aprobación municipal.

Todo el planeamiento en vigor, tanto de aprobación municipal como autonómica.

No se muestra el planeamiento original sino un texto refundido.

**Los medios personales técnicos en cuanto a urbanismo de que dispone el ayuntamiento son:**

Un Arquitecto a tiempo parcial (algunos días por semana).

Un Arquitecto a tiempo completo (todos los días de la semana).

Un equipo de un Arquitecto y un Arquitecto Técnico a tiempo completo.

Un equipo interdisciplinar de varias personas (Arquitectos e Ingenieros) a tiempo completo.

**En caso de no ser ninguno de los anteriores (Especificar):**

**Nombre de una persona de contacto en la oficina de urbanismo:**

Vicente Pañego Lozano

**Teléfono directo de la persona de contacto:**

605494444

**Los medios personales técnicos en cuanto a informática de que dispone el ayuntamiento son:**

- Un Informático a tiempo parcial (algunos días por semana).
- Un Informático a tiempo completo (todos los días de la semana).
- Varios Informáticos, al menos uno a tiempo completo.

**En caso de no ser ninguno de los anteriores (Especificar):**

Trabajo con mi ordenador portátil

**Nombre de una persona de contacto en la oficina de informática:** VICENTE MANUEL SANAHUJA BERGA

**Teléfono directo de la persona de contacto:** 964 144 049

**Valoración de la web en cuanto a la forma en que se muestra la información urbanística (si es intuitiva, fácil de encontrar y consultar):**

- Muy mala
- Mala
- Regular
- Buena
- Muy Buena

**Valoración de la web en cuanto a la información urbanística que proporciona (si es o no completa):**

- Muy mala
- Mala
- Regular
- Buena
- Muy Buena

**¿Se muestra informe de circunstancias urbanísticas?**

**La información que se muestra es:**

- Muy incompleta
- Incompleta
- Regular
- Completa
- Muy Completa

**¿La información tiene carácter vinculante?**

**En caso afirmativo, anotar la URL:** \_\_\_\_\_

Municipio: **Cervera del Maestre**

Provincia: Castellón

Datos de contacto: 964498001

**Cuestionario:**

¿El municipio dispone de web institucional en activo?

<https://www.cerveradelmaestre.es/>

¿La web municipal dispone de área urbanística para la difusión ordenada y estructurada del planeamiento urbanístico municipal?

¿Se muestra información sobre la tramitación/aprobación de planes urbanísticos como son fechas de aprobación, fechas de información al público, trámites de participación ciudadanas, etc.?

¿Se muestran los documentos técnicos completos, memorias, normas urbanísticas, planos, etc. en formato pdf o similar?

<https://cerveradelmaestre.sedelectronica.es/transparency/7da431de-90c2-469f-94c0-53a36d3b6187/>

¿Existe un visor cartográfico de consulta con el planeamiento de todo el municipio digitalizado georreferenciado?

¿La información del visor muestra la última normativa aprobada?

¿Y la normativa anterior?

¿El planeamiento digitalizado y georreferenciado se puede descargar en formato shp, dxf, gml o similar?

**Especificar formato:**

¿Se muestra información centralizada y estructurada sobre tramitación / aprobación de los documentos de gestión, PAI y proyectos de ejecución (proyectos de reparcelación y proyectos de urbanización)?

1. No se muestra ninguna información.

2. Se muestra información alfanumérica tipo fechas de información al público,...

3. Se muestran documentos completos en pdf o similar descargable.

**La información que se muestra en formato digital abarca:**

Solo unos pocos documentos (p.e. los más recientes).

Solo el Plan General.

El Plan General y unos pocos documentos.

Todos los documentos en vigor de aprobación municipal.

Todo el planeamiento en vigor, tanto de aprobación municipal como autonómica.

No se muestra el planeamiento original sino un texto refundido.

**Los medios personales técnicos en cuanto a urbanismo de que dispone el ayuntamiento son:**

Un Arquitecto a tiempo parcial (algunos días por semana).

Un Arquitecto a tiempo completo (todos los días de la semana).

Un equipo de un Arquitecto y un Arquitecto Técnico a tiempo completo.

Un equipo interdisciplinar de varias personas (Arquitectos e Ingenieros) a tiempo completo.

**En caso de no ser ninguno de los anteriores (Especificar):**

Un día por semana

**Nombre de una persona de contacto en la oficina de urbanismo:**

ANDREA BELTRAN CAPAFONS

**Teléfono directo de la persona de contacto:**

964498001



**Los medios personales técnicos en cuanto a informática de que dispone el ayuntamiento son:**

- Un Informático a tiempo parcial (algunos días por semana).
- Un Informático a tiempo completo (todos los días de la semana).
- Varios Informáticos, al menos uno a tiempo completo.

**En caso de no ser ninguno de los anteriores (Especificar):**

No está presencialmente en el Ayuntamiento

**Nombre de una persona de contacto en la oficina de informática:** Benjamin Miralles Adell

**Teléfono directo de la persona de contacto:** 964498001

**Valoración de la web en cuanto a la forma en que se muestra la información urbanística (si es intuitiva, fácil de encontrar y consultar):**

- Muy mala
- Mala
- Regular
- Buena
- Muy Buena

**Valoración de la web en cuanto a la información urbanística que proporciona (si es o no completa):**

- Muy mala
- Mala
- Regular
- Buena
- Muy Buena

**¿Se muestra informe de circunstancias urbanísticas?**

**La información que se muestra es:**

- Muy incompleta
- Incompleta
- Regular
- Completa
- Muy Completa

**¿La información tiene carácter vinculante?**

**En caso afirmativo, anotar la URL:** \_\_\_\_\_

Municipio: **Chilches/Xilxes**

Provincia: Castellón

Datos de contacto: 964590002

**Cuestionario:**

¿El municipio dispone de web institucional en activo?

<http://www.xilxes.es/portal1/index.php/es/>

¿La web municipal dispone de área urbanística para la difusión ordenada y estructurada del planeamiento urbanístico municipal?

¿Se muestra información sobre la tramitación/aprobación de planes urbanísticos como son fechas de aprobación, fechas de información al público, trámites de participación ciudadanas, etc.?

¿Se muestran los documentos técnicos completos, memorias, normas urbanísticas, planos, etc. en formato pdf o similar?

¿Existe un visor cartográfico de consulta con el planeamiento de todo el municipio digitalizado georreferenciado?

¿La información del visor muestra la última normativa aprobada?

¿Y la normativa anterior?

¿El planeamiento digitalizado y georreferenciado se puede descargar en formato shp, dxf, gml o similar?

**Especificar formato:**

¿Se muestra información centralizada y estructurada sobre tramitación / aprobación de los documentos de gestión, PAI y proyectos de ejecución (proyectos de reparcelación y proyectos de urbanización)?

1. No se muestra ninguna información.

2. Se muestra información alfanumérica tipo fechas de información al público,...

3. Se muestran documentos completos en pdf o similar descargable.

**La información que se muestra en formato digital abarca:**

Solo unos pocos documentos (p.e. los más recientes).

Solo el Plan General.

El Plan General y unos pocos documentos.

Todos los documentos en vigor de aprobación municipal.

Todo el planeamiento en vigor, tanto de aprobación municipal como autonómica.

No se muestra el planeamiento original sino un texto refundido.

**Los medios personales técnicos en cuanto a urbanismo de que dispone el ayuntamiento son:**

Un Arquitecto a tiempo parcial (algunos días por semana).

Un Arquitecto a tiempo completo (todos los días de la semana).

Un equipo de un Arquitecto y un Arquitecto Técnico a tiempo completo.

Un equipo interdisciplinar de varias personas (Arquitectos e Ingenieros) a tiempo completo.

**En caso de no ser ninguno de los anteriores (Especificar):**

ARQUITECTO (80%) E INGENIERO (100%)

**Nombre de una persona de contacto en la oficina de urbanismo:**

Victor Alcañiz Ayala

**Teléfono directo de la persona de contacto:**

615213497

**Los medios personales técnicos en cuanto a informática de que dispone el ayuntamiento son:**

- Un Informático a tiempo parcial (algunos días por semana).
- Un Informático a tiempo completo (todos los días de la semana).
- Varios Informáticos, al menos uno a tiempo completo.

**En caso de no ser ninguno de los anteriores (Especificar):**

**Nombre de una persona de contacto en la oficina de informática:** Agustín Belda Prats

**Teléfono directo de la persona de contacto:** 646878009

**Valoración de la web en cuanto a la forma en que se muestra la información urbanística (si es intuitiva, fácil de encontrar y consultar):**

- Muy mala
- Mala
- Regular
- Buena
- Muy Buena

**Valoración de la web en cuanto a la información urbanística que proporciona (si es o no completa):**

- Muy mala
- Mala
- Regular
- Buena
- Muy Buena

**¿Se muestra informe de circunstancias urbanísticas?**

**La información que se muestra es:**

- Muy incompleta
- Incompleta
- Regular
- Completa
- Muy Completa

**¿La información tiene carácter vinculante?**

**En caso afirmativo, anotar la URL:**

Municipio: **Chodos/Xodos**

Provincia: Castellón

Datos de contacto:

**Cuestionario:**

¿El municipio dispone de web institucional en activo?

<http://www.xodos.es/>

¿La web municipal dispone de área urbanística para la difusión ordenada y estructurada del planeamiento urbanístico municipal?

¿Se muestra información sobre la tramitación/aprobación de planes urbanísticos como son fechas de aprobación, fechas de información al público, trámites de participación ciudadanas, etc.?

¿Se muestran los documentos técnicos completos, memorias, normas urbanísticas, planos, etc. en formato pdf o similar?

<https://xodos.sedelectronica.es/transparency/e1176295-8a6e-4908-9d05-77f0fd348b58/>

¿Existe un visor cartográfico de consulta con el planeamiento de todo el municipio digitalizado georreferenciado?

¿La información del visor muestra la última normativa aprobada?

¿Y la normativa anterior?

¿El planeamiento digitalizado y georreferenciado se puede descargar en formato shp, dxf, gml o similar?

**Especificar formato:**

¿Se muestra información centralizada y estructurada sobre tramitación / aprobación de los documentos de gestión, PAI y proyectos de ejecución (proyectos de reparcelación y proyectos de urbanización)?

1. No se muestra ninguna información.

2. Se muestra información alfanumérica tipo fechas de información al público,...

3. Se muestran documentos completos en pdf o similar descargable.

**La información que se muestra en formato digital abarca:**

Solo unos pocos documentos (p.e. los más recientes).

Solo el Plan General.

El Plan General y unos pocos documentos.

Todos los documentos en vigor de aprobación municipal.

Todo el planeamiento en vigor, tanto de aprobación municipal como autonómica.

No se muestra el planeamiento original sino un texto refundido.

**Los medios personales técnicos en cuanto a urbanismo de que dispone el ayuntamiento son:**

Un Arquitecto a tiempo parcial (algunos días por semana).

Un Arquitecto a tiempo completo (todos los días de la semana).

Un equipo de un Arquitecto y un Arquitecto Técnico a tiempo completo.

Un equipo interdisciplinar de varias personas (Arquitectos e Ingenieros) a tiempo completo.

**En caso de no ser ninguno de los anteriores (Especificar):**

SOLICITAMOS TÉCNICO A LA DIPUTACIÓN DE CASTELLÓN

**Nombre de una persona de contacto en la oficina de urbanismo:**

UN AUX ADMINISTRATIVO GENERAL

**Teléfono directo de la persona de contacto:**

964370156

**Los medios personales técnicos en cuanto a informática de que dispone el ayuntamiento son:**

- Un Informático a tiempo parcial (algunos días por semana).
- Un Informático a tiempo completo (todos los días de la semana).
- Varios Informáticos, al menos uno a tiempo completo.

**En caso de no ser ninguno de los anteriores (Especificar):**

NO TENEMOS INFORMATICO

**Nombre de una persona de contacto en la oficina de informática:** AUX ADMINISTRATIVO GENERAL

**Teléfono directo de la persona de contacto:** 964370156

**Valoración de la web en cuanto a la forma en que se muestra la información urbanística (si es intuitiva, fácil de encontrar y consultar):**

- Muy mala
- Mala
- Regular
- Buena
- Muy Buena

**Valoración de la web en cuanto a la información urbanística que proporciona (si es o no completa):**

- Muy mala
- Mala
- Regular
- Buena
- Muy Buena

**¿Se muestra informe de circunstancias urbanísticas?**

**La información que se muestra es:**

- Muy incompleta
- Incompleta
- Regular
- Completa
- Muy Completa

**¿La información tiene carácter vinculante?**

**En caso afirmativo, anotar la URL:**

Municipio: **Chóvar**

Provincia: Castellón

Datos de contacto: 964651024

**Cuestionario:**

¿El municipio dispone de web institucional en activo?

<http://www.chovar.es/>

¿La web municipal dispone de área urbanística para la difusión ordenada y estructurada del planeamiento urbanístico municipal?

¿Se muestra información sobre la tramitación/aprobación de planes urbanísticos como son fechas de aprobación, fechas de información al público, trámites de participación ciudadanas, etc.?

¿Se muestran los documentos técnicos completos, memorias, normas urbanísticas, planos, etc. en formato pdf o similar?

<https://chovar.sedelectronica.es/transparency/613d6da5-b183-43a0-994c-fb045cbe86ca/>

¿Existe un visor cartográfico de consulta con el planeamiento de todo el municipio digitalizado georreferenciado?

¿La información del visor muestra la última normativa aprobada?

¿Y la normativa anterior?

¿El planeamiento digitalizado y georreferenciado se puede descargar en formato shp, dxf, gml o similar?

**Especificar formato:**

¿Se muestra información centralizada y estructurada sobre tramitación / aprobación de los documentos de gestión, PAI y proyectos de ejecución (proyectos de reparcelación y proyectos de urbanización)?

1. No se muestra ninguna información.

2. Se muestra información alfanumérica tipo fechas de información al público,...

3. Se muestran documentos completos en pdf o similar descargable.

**La información que se muestra en formato digital abarca:**

Solo unos pocos documentos (p.e. los más recientes).

Solo el Plan General.

El Plan General y unos pocos documentos.

Todos los documentos en vigor de aprobación municipal.

Todo el planeamiento en vigor, tanto de aprobación municipal como autonómica.

No se muestra el planeamiento original sino un texto refundido.

**Los medios personales técnicos en cuanto a urbanismo de que dispone el ayuntamiento son:**

Un Arquitecto a tiempo parcial (algunos días por semana).

Un Arquitecto a tiempo completo (todos los días de la semana).

Un equipo de un Arquitecto y un Arquitecto Técnico a tiempo completo.

Un equipo interdisciplinar de varias personas (Arquitectos e Ingenieros) a tiempo completo.

**En caso de no ser ninguno de los anteriores (Especificar):**

**Nombre de una persona de contacto en la oficina de urbanismo:**

**Teléfono directo de la persona de contacto:**

**Los medios personales técnicos en cuanto a informática de que dispone el ayuntamiento son:**

- Un Informático a tiempo parcial (algunos días por semana).
- Un Informático a tiempo completo (todos los días de la semana).
- Varios Informáticos, al menos uno a tiempo completo.

**En caso de no ser ninguno de los anteriores (Especificar):**

**Nombre de una persona de contacto en la oficina de informática:** \_\_\_\_\_

**Teléfono directo de la persona de contacto:** \_\_\_\_\_

**Valoración de la web en cuanto a la forma en que se muestra la información urbanística (si es intuitiva, fácil de encontrar y consultar):**

- Muy mala
- Mala
- Regular
- Buena
- Muy Buena

**Valoración de la web en cuanto a la información urbanística que proporciona (si es o no completa):**

- Muy mala
- Mala
- Regular
- Buena
- Muy Buena

**¿Se muestra informe de circunstancias urbanísticas?**

**La información que se muestra es:**

- Muy incompleta
- Incompleta
- Regular
- Completa
- Muy Completa

**¿La información tiene carácter vinculante?**

**En caso afirmativo, anotar la URL:** \_\_\_\_\_

Municipio: **Cinctorres**

Provincia: Castellón

Datos de contacto: 964181001

**Cuestionario:**

¿El municipio dispone de web institucional en activo?

<http://www.cinctorres.es/>

¿La web municipal dispone de área urbanística para la difusión ordenada y estructurada del planeamiento urbanístico municipal?

¿Se muestra información sobre la tramitación/aprobación de planes urbanísticos como son fechas de aprobación, fechas de información al público, trámites de participación ciudadanas, etc.?

¿Se muestran los documentos técnicos completos, memorias, normas urbanísticas, planos, etc. en formato pdf o similar?

<https://cinctorres.sedelectronica.es/transparency/aefcc0af-95a0-4901-81c3-afe77f1f8716/>

¿Existe un visor cartográfico de consulta con el planeamiento de todo el municipio digitalizado georreferenciado?

¿La información del visor muestra la última normativa aprobada?

¿Y la normativa anterior?

¿El planeamiento digitalizado y georreferenciado se puede descargar en formato shp, dxf, gml o similar?

**Especificar formato:**

¿Se muestra información centralizada y estructurada sobre tramitación / aprobación de los documentos de gestión, PAI y proyectos de ejecución (proyectos de reparcelación y proyectos de urbanización)?

1. No se muestra ninguna información.

2. Se muestra información alfanumérica tipo fechas de información al público,...

3. Se muestran documentos completos en pdf o similar descargable.

**La información que se muestra en formato digital abarca:**

Solo unos pocos documentos (p.e. los más recientes).

Solo el Plan General.

El Plan General y unos pocos documentos.

Todos los documentos en vigor de aprobación municipal.

Todo el planeamiento en vigor, tanto de aprobación municipal como autonómica.

No se muestra el planeamiento original sino un texto refundido.

**Los medios personales técnicos en cuanto a urbanismo de que dispone el ayuntamiento son:**

Un Arquitecto a tiempo parcial (algunos días por semana).

Un Arquitecto a tiempo completo (todos los días de la semana).

Un equipo de un Arquitecto y un Arquitecto Técnico a tiempo completo.

Un equipo interdisciplinar de varias personas (Arquitectos e Ingenieros) a tiempo completo.

**En caso de no ser ninguno de los anteriores (Especificar):**

**Nombre de una persona de contacto en la oficina de urbanismo:**

Vicente Dualde Viñeta

**Teléfono directo de la persona de contacto:**

964181001



**Los medios personales técnicos en cuanto a informática de que dispone el ayuntamiento son:**

- Un Informático a tiempo parcial (algunos días por semana).
- Un Informático a tiempo completo (todos los días de la semana).
- Varios Informáticos, al menos uno a tiempo completo.

**En caso de no ser ninguno de los anteriores (Especificar):**

Servicio de la Diputación - vía telefónica o remoto

**Nombre de una persona de contacto en la oficina de informática:** Sepam - Diputación Castellón

**Teléfono directo de la persona de contacto:** 964359890

**Valoración de la web en cuanto a la forma en que se muestra la información urbanística (si es intuitiva, fácil de encontrar y consultar):**

- Muy mala
- Mala
- Regular
- Buena
- Muy Buena

**Valoración de la web en cuanto a la información urbanística que proporciona (si es o no completa):**

- Muy mala
- Mala
- Regular
- Buena
- Muy Buena

**¿Se muestra informe de circunstancias urbanísticas?**

**La información que se muestra es:**

- Muy incompleta
- Incompleta
- Regular
- Completa
- Muy Completa

**¿La información tiene carácter vinculante?**

**En caso afirmativo, anotar la URL:** \_\_\_\_\_

Municipio: **Cirat**

Provincia: Castellón

Datos de contacto: 964143113

**Cuestionario:**

¿El municipio dispone de web institucional en activo?

<http://www.cirat.es/ca>

¿La web municipal dispone de área urbanística para la difusión ordenada y estructurada del planeamiento urbanístico municipal?

¿Se muestra información sobre la tramitación/aprobación de planes urbanísticos como son fechas de aprobación, fechas de información al público, trámites de participación ciudadanas, etc.?

¿Se muestran los documentos técnicos completos, memorias, normas urbanísticas, planos, etc. en formato pdf o similar?

<https://cirat.sedelectronica.es/transparency/f7b2313c-6767-4273-aaa1-302af5c86889/>

¿Existe un visor cartográfico de consulta con el planeamiento de todo el municipio digitalizado georreferenciado?

¿La información del visor muestra la última normativa aprobada?

¿Y la normativa anterior?

¿El planeamiento digitalizado y georreferenciado se puede descargar en formato shp, dxf, gml o similar?

**Especificar formato:**

¿Se muestra información centralizada y estructurada sobre tramitación / aprobación de los documentos de gestión, PAI y proyectos de ejecución (proyectos de reparcelación y proyectos de urbanización)?

1. No se muestra ninguna información.

2. Se muestra información alfanumérica tipo fechas de información al público,...

3. Se muestran documentos completos en pdf o similar descargable.

**La información que se muestra en formato digital abarca:**

Solo unos pocos documentos (p.e. los más recientes).

Solo el Plan General.

El Plan General y unos pocos documentos.

Todos los documentos en vigor de aprobación municipal.

Todo el planeamiento en vigor, tanto de aprobación municipal como autonómica.

No se muestra el planeamiento original sino un texto refundido.

**Los medios personales técnicos en cuanto a urbanismo de que dispone el ayuntamiento son:**

Un Arquitecto a tiempo parcial (algunos días por semana).

Un Arquitecto a tiempo completo (todos los días de la semana).

Un equipo de un Arquitecto y un Arquitecto Técnico a tiempo completo.

Un equipo interdisciplinar de varias personas (Arquitectos e Ingenieros) a tiempo completo.

**En caso de no ser ninguno de los anteriores (Especificar):**

arquitecto contratado por un contrato menor de servicios

**Nombre de una persona de contacto en la oficina de urbanismo:** Juan Albors

**Teléfono directo de la persona de contacto:** 964143113

**Los medios personales técnicos en cuanto a informática de que dispone el ayuntamiento son:**

- Un Informático a tiempo parcial (algunos días por semana).
- Un Informático a tiempo completo (todos los días de la semana).
- Varios Informáticos, al menos uno a tiempo completo.

**En caso de no ser ninguno de los anteriores (Especificar):**

No tenemos

**Nombre de una persona de contacto en la oficina de informática:**

**Teléfono directo de la persona de contacto:**

964143113

**Valoración de la web en cuanto a la forma en que se muestra la información urbanística (si es intuitiva, fácil de encontrar y consultar):**

- Muy mala
- Mala
- Regular
- Buena
- Muy Buena

**Valoración de la web en cuanto a la información urbanística que proporciona (si es o no completa):**

- Muy mala
- Mala
- Regular
- Buena
- Muy Buena

**¿Se muestra informe de circunstancias urbanísticas?**

**La información que se muestra es:**

- Muy incompleta
- Incompleta
- Regular
- Completa
- Muy Completa

**¿La información tiene carácter vinculante?**

**En caso afirmativo, anotar la URL:**

Municipio: **Cortes de Arenoso**

Provincia: Castellón

Datos de contacto: 964383110

**Cuestionario:**

¿El municipio dispone de web institucional en activo?

<http://www.cortesdearenoso.es/>

¿La web municipal dispone de área urbanística para la difusión ordenada y estructurada del planeamiento urbanístico municipal?

¿Se muestra información sobre la tramitación/aprobación de planes urbanísticos como son fechas de aprobación, fechas de información al público, trámites de participación ciudadanas, etc.?

¿Se muestran los documentos técnicos completos, memorias, normas urbanísticas, planos, etc. en formato pdf o similar?

<https://cortesdearenoso.sedelectronica.es/transparency/e411ec3e-3920-4b8e-a7bc-51c48ce08d15/>

¿Existe un visor cartográfico de consulta con el planeamiento de todo el municipio digitalizado georreferenciado?

¿La información del visor muestra la última normativa aprobada?

¿Y la normativa anterior?

¿El planeamiento digitalizado y georreferenciado se puede descargar en formato shp, dxf, gml o similar?

**Especificar formato:**

¿Se muestra información centralizada y estructurada sobre tramitación / aprobación de los documentos de gestión, PAI y proyectos de ejecución (proyectos de reparcelación y proyectos de urbanización)?

1. No se muestra ninguna información.

2. Se muestra información alfanumérica tipo fechas de información al público,...

3. Se muestran documentos completos en pdf o similar descargable.

**La información que se muestra en formato digital abarca:**

Solo unos pocos documentos (p.e. los más recientes).

Solo el Plan General.

El Plan General y unos pocos documentos.

Todos los documentos en vigor de aprobación municipal.

Todo el planeamiento en vigor, tanto de aprobación municipal como autonómica.

No se muestra el planeamiento original sino un texto refundido.

**Los medios personales técnicos en cuanto a urbanismo de que dispone el ayuntamiento son:**

Un Arquitecto a tiempo parcial (algunos días por semana).

Un Arquitecto a tiempo completo (todos los días de la semana).

Un equipo de un Arquitecto y un Arquitecto Técnico a tiempo completo.

Un equipo interdisciplinar de varias personas (Arquitectos e Ingenieros) a tiempo completo.

**En caso de no ser ninguno de los anteriores (Especificar):**

**Nombre de una persona de contacto en la oficina de urbanismo:**

**Teléfono directo de la persona de contacto:**

**Los medios personales técnicos en cuanto a informática de que dispone el ayuntamiento son:**

- Un Informático a tiempo parcial (algunos días por semana).
- Un Informático a tiempo completo (todos los días de la semana).
- Varios Informáticos, al menos uno a tiempo completo.

**En caso de no ser ninguno de los anteriores (Especificar):**

**Nombre de una persona de contacto en la oficina de informática:** \_\_\_\_\_

**Teléfono directo de la persona de contacto:** \_\_\_\_\_

**Valoración de la web en cuanto a la forma en que se muestra la información urbanística (si es intuitiva, fácil de encontrar y consultar):**

- Muy mala
- Mala
- Regular
- Buena
- Muy Buena

**Valoración de la web en cuanto a la información urbanística que proporciona (si es o no completa):**

- Muy mala
- Mala
- Regular
- Buena
- Muy Buena

**¿Se muestra informe de circunstancias urbanísticas?**

**La información que se muestra es:**

- Muy incompleta
- Incompleta
- Regular
- Completa
- Muy Completa

**¿La información tiene carácter vinculante?**

**En caso afirmativo, anotar la URL:** \_\_\_\_\_

Municipio: **Costur**

Provincia: Castellón

Datos de contacto: 964388013

**Cuestionario:**

¿El municipio dispone de web institucional en activo?

<http://www.costur.es/ca>

¿La web municipal dispone de área urbanística para la difusión ordenada y estructurada del planeamiento urbanístico municipal?

<http://www.costur.es/ca/portada/urbanisme>

¿Se muestra información sobre la tramitación/aprobación de planes urbanísticos como son fechas de aprobación, fechas de información al público, trámites de participación ciudadanas, etc.?

¿Se muestran los documentos técnicos completos, memorias, normas urbanísticas, planos, etc. en formato pdf o similar?

¿Existe un visor cartográfico de consulta con el planeamiento de todo el municipio digitalizado georreferenciado?

¿La información del visor muestra la última normativa aprobada?

¿Y la normativa anterior?

¿El planeamiento digitalizado y georreferenciado se puede descargar en formato shp, dxf, gml o similar?

**Especificar formato:**

¿Se muestra información centralizada y estructurada sobre tramitación / aprobación de los documentos de gestión, PAI y proyectos de ejecución (proyectos de reparcelación y proyectos de urbanización)?

1. No se muestra ninguna información.

2. Se muestra información alfanumérica tipo fechas de información al público,...

3. Se muestran documentos completos en pdf o similar descargable.

**La información que se muestra en formato digital abarca:**

Solo unos pocos documentos (p.e. los más recientes).

Solo el Plan General.

El Plan General y unos pocos documentos.

Todos los documentos en vigor de aprobación municipal.

Todo el planeamiento en vigor, tanto de aprobación municipal como autonómica.

No se muestra el planeamiento original sino un texto refundido.

**Los medios personales técnicos en cuanto a urbanismo de que dispone el ayuntamiento son:**

Un Arquitecto a tiempo parcial (algunos días por semana).

Un Arquitecto a tiempo completo (todos los días de la semana).

Un equipo de un Arquitecto y un Arquitecto Técnico a tiempo completo.

Un equipo interdisciplinar de varias personas (Arquitectos e Ingenieros) a tiempo completo.

**En caso de no ser ninguno de los anteriores (Especificar):**

Nombre de una persona de contacto en la oficina de urbanismo: Antonia Clerig

Teléfono directo de la persona de contacto: 964388013

**Los medios personales técnicos en cuanto a informática de que dispone el ayuntamiento son:**

- Un Informático a tiempo parcial (algunos días por semana).
- Un Informático a tiempo completo (todos los días de la semana).
- Varios Informáticos, al menos uno a tiempo completo.

**En caso de no ser ninguno de los anteriores (Especificar):**

informático de diputación (SEPAM)

**Nombre de una persona de contacto en la oficina de informática:**

**Teléfono directo de la persona de contacto:**

**Valoración de la web en cuanto a la forma en que se muestra la información urbanística (si es intuitiva, fácil de encontrar y consultar):**

- Muy mala
- Mala
- Regular
- Buena
- Muy Buena

**Valoración de la web en cuanto a la información urbanística que proporciona (si es o no completa):**

- Muy mala
- Mala
- Regular
- Buena
- Muy Buena

**¿Se muestra informe de circunstancias urbanísticas?**

**La información que se muestra es:**

- Muy incompleta
- Incompleta
- Regular
- Completa
- Muy Completa

**¿La información tiene carácter vinculante?**

**En caso afirmativo, anotar la URL:**

**Incidencias y notas:**

Fecha	Tipo	Descripcion
12/05/2021	Nota	<b>INFORMACIÓN URBANÍSTICA</b>  No se encuentra información urbanística en la página web. Existe un enlace al PGOU en el área de urbanismo pero lleva a una página vacía

Municipio: **Coves de Vinromà, les**

Provincia: Castellón

Datos de contacto:

**Cuestionario:**

¿El municipio dispone de web institucional en activo?

<http://www.lescovesdevinroma.es/index.php/es>

¿La web municipal dispone de área urbanística para la difusión ordenada y estructurada del planeamiento urbanístico municipal?

¿Se muestra información sobre la tramitación/aprobación de planes urbanísticos como son fechas de aprobación, fechas de información al público, trámites de participación ciudadanas, etc.?

¿Se muestran los documentos técnicos completos, memorias, normas urbanísticas, planos, etc. en formato pdf o similar?

<https://lescovesdevinroma.sedelectronica.es/transparencia/a524da15-095b-400e-a445-aa1f0a341432/>

¿Existe un visor cartográfico de consulta con el planeamiento de todo el municipio digitalizado georreferenciado?

¿La información del visor muestra la última normativa aprobada?

¿Y la normativa anterior?

¿El planeamiento digitalizado y georreferenciado se puede descargar en formato shp, dxf, gml o similar?

**Especificar formato:**

¿Se muestra información centralizada y estructurada sobre tramitación / aprobación de los documentos de gestión, PAI y proyectos de ejecución (proyectos de reparcelación y proyectos de urbanización)?

1. No se muestra ninguna información.

2. Se muestra información alfanumérica tipo fechas de información al público,...

3. Se muestran documentos completos en pdf o similar descargable.

**La información que se muestra en formato digital abarca:**

Solo unos pocos documentos (p.e. los más recientes).

Solo el Plan General.

El Plan General y unos pocos documentos.

Todos los documentos en vigor de aprobación municipal.

Todo el planeamiento en vigor, tanto de aprobación municipal como autonómica.

No se muestra el planeamiento original sino un texto refundido.

**Los medios personales técnicos en cuanto a urbanismo de que dispone el ayuntamiento son:**

Un Arquitecto a tiempo parcial (algunos días por semana).

Un Arquitecto a tiempo completo (todos los días de la semana).

Un equipo de un Arquitecto y un Arquitecto Técnico a tiempo completo.

Un equipo interdisciplinar de varias personas (Arquitectos e Ingenieros) a tiempo completo.

**En caso de no ser ninguno de los anteriores (Especificar):**

**Nombre de una persona de contacto en la oficina de urbanismo:**

**Teléfono directo de la persona de contacto:**



**Los medios personales técnicos en cuanto a informática de que dispone el ayuntamiento son:**

- Un Informático a tiempo parcial (algunos días por semana).
- Un Informático a tiempo completo (todos los días de la semana).
- Varios Informáticos, al menos uno a tiempo completo.

**En caso de no ser ninguno de los anteriores (Especificar):**

**Nombre de una persona de contacto en la oficina de informática:** \_\_\_\_\_

**Teléfono directo de la persona de contacto:** \_\_\_\_\_

**Valoración de la web en cuanto a la forma en que se muestra la información urbanística (si es intuitiva, fácil de encontrar y consultar):**

- Muy mala
- Mala
- Regular
- Buena
- Muy Buena

**Valoración de la web en cuanto a la información urbanística que proporciona (si es o no completa):**

- Muy mala
- Mala
- Regular
- Buena
- Muy Buena

**¿Se muestra informe de circunstancias urbanísticas?**

**La información que se muestra es:**

- Muy incompleta
- Incompleta
- Regular
- Completa
- Muy Completa

**¿La información tiene carácter vinculante?**

**En caso afirmativo, anotar la URL:** \_\_\_\_\_

Municipio: **Culla**

Provincia: Castellón

Datos de contacto: 964446325

**Cuestionario:**

¿El municipio dispone de web institucional en activo?

<http://www.culla.es/>

¿La web municipal dispone de área urbanística para la difusión ordenada y estructurada del planeamiento urbanístico municipal?

¿Se muestra información sobre la tramitación/aprobación de planes urbanísticos como son fechas de aprobación, fechas de información al público, trámites de participación ciudadanas, etc.?

¿Se muestran los documentos técnicos completos, memorias, normas urbanísticas, planos, etc. en formato pdf o similar?

¿Existe un visor cartográfico de consulta con el planeamiento de todo el municipio digitalizado georreferenciado?

¿La información del visor muestra la última normativa aprobada?

¿Y la normativa anterior?

¿El planeamiento digitalizado y georreferenciado se puede descargar en formato shp, dxf, gml o similar?

**Especificar formato:**

¿Se muestra información centralizada y estructurada sobre tramitación / aprobación de los documentos de gestión, PAI y proyectos de ejecución (proyectos de reparcelación y proyectos de urbanización)?

1. No se muestra ninguna información.

2. Se muestra información alfanumérica tipo fechas de información al público,...

3. Se muestran documentos completos en pdf o similar descargable.

**La información que se muestra en formato digital abarca:**

Solo unos pocos documentos (p.e. los más recientes).

Solo el Plan General.

El Plan General y unos pocos documentos.

Todos los documentos en vigor de aprobación municipal.

Todo el planeamiento en vigor, tanto de aprobación municipal como autonómica.

No se muestra el planeamiento original sino un texto refundido.

**Los medios personales técnicos en cuanto a urbanismo de que dispone el ayuntamiento son:**

Un Arquitecto a tiempo parcial (algunos días por semana).

Un Arquitecto a tiempo completo (todos los días de la semana).

Un equipo de un Arquitecto y un Arquitecto Técnico a tiempo completo.

Un equipo interdisciplinar de varias personas (Arquitectos e Ingenieros) a tiempo completo.

**En caso de no ser ninguno de los anteriores (Especificar):**

**Nombre de una persona de contacto en la oficina de urbanismo:**

Francisco Bellés Beltrán

**Teléfono directo de la persona de contacto:**

964446325

**Los medios personales técnicos en cuanto a informática de que dispone el ayuntamiento son:**

- Un Informático a tiempo parcial (algunos días por semana).
- Un Informático a tiempo completo (todos los días de la semana).
- Varios Informáticos, al menos uno a tiempo completo.

**En caso de no ser ninguno de los anteriores (Especificar):**

Informático puntual cuando se necesita

**Nombre de una persona de contacto en la oficina de informática:** \_\_\_\_\_

**Teléfono directo de la persona de contacto:** \_\_\_\_\_

**Valoración de la web en cuanto a la forma en que se muestra la información urbanística (si es intuitiva, fácil de encontrar y consultar):**

- Muy mala
- Mala
- Regular
- Buena
- Muy Buena

**Valoración de la web en cuanto a la información urbanística que proporciona (si es o no completa):**

- Muy mala
- Mala
- Regular
- Buena
- Muy Buena

**¿Se muestra informe de circunstancias urbanísticas?**

**La información que se muestra es:**

- Muy incompleta
- Incompleta
- Regular
- Completa
- Muy Completa

**¿La información tiene carácter vinculante?**

**En caso afirmativo, anotar la URL:** \_\_\_\_\_

**Incidencias y notas:**

Fecha	Tipo	Descripcion
12/05/2021	Nota	INFORMACIÓN URBANÍSTICA No se encuentra información urbanística en la página web

Municipio: **Eslida**

Provincia: Castellón

Datos de contacto: 964628000

**Cuestionario:**

¿El municipio dispone de web institucional en activo?

<http://www.eslida.es/>

¿La web municipal dispone de área urbanística para la difusión ordenada y estructurada del planeamiento urbanístico municipal?

¿Se muestra información sobre la tramitación/aprobación de planes urbanísticos como son fechas de aprobación, fechas de información al público, trámites de participación ciudadanas, etc.?

¿Se muestran los documentos técnicos completos, memorias, normas urbanísticas, planos, etc. en formato pdf o similar?

<https://eslida.sedelectronica.es/transparency/2fe3ba78-86c8-4b49-a59c-287af43fad20/>

¿Existe un visor cartográfico de consulta con el planeamiento de todo el municipio digitalizado georreferenciado?

¿La información del visor muestra la última normativa aprobada?

¿Y la normativa anterior?

¿El planeamiento digitalizado y georreferenciado se puede descargar en formato shp, dxf, gml o similar?

**Especificar formato:**

¿Se muestra información centralizada y estructurada sobre tramitación / aprobación de los documentos de gestión, PAI y proyectos de ejecución (proyectos de reparcelación y proyectos de urbanización)?

1. No se muestra ninguna información.

2. Se muestra información alfanumérica tipo fechas de información al público,...

3. Se muestran documentos completos en pdf o similar descargable.

**La información que se muestra en formato digital abarca:**

Solo unos pocos documentos (p.e. los más recientes).

Solo el Plan General.

El Plan General y unos pocos documentos.

Todos los documentos en vigor de aprobación municipal.

Todo el planeamiento en vigor, tanto de aprobación municipal como autonómica.

No se muestra el planeamiento original sino un texto refundido.

**Los medios personales técnicos en cuanto a urbanismo de que dispone el ayuntamiento son:**

Un Arquitecto a tiempo parcial (algunos días por semana).

Un Arquitecto a tiempo completo (todos los días de la semana).

Un equipo de un Arquitecto y un Arquitecto Técnico a tiempo completo.

Un equipo interdisciplinar de varias personas (Arquitectos e Ingenieros) a tiempo completo.

**En caso de no ser ninguno de los anteriores (Especificar):**

**Nombre de una persona de contacto en la oficina de urbanismo:**

Jose Luis Escuder Galeano

**Teléfono directo de la persona de contacto:**

662944268

**Los medios personales técnicos en cuanto a informática de que dispone el ayuntamiento son:**

- Un Informático a tiempo parcial (algunos días por semana).
- Un Informático a tiempo completo (todos los días de la semana).
- Varios Informáticos, al menos uno a tiempo completo.

**En caso de no ser ninguno de los anteriores (Especificar):**

Según necesidad del servicio

**Nombre de una persona de contacto en la oficina de informática:**

**Teléfono directo de la persona de contacto:**

964628000

**Valoración de la web en cuanto a la forma en que se muestra la información urbanística (si es intuitiva, fácil de encontrar y consultar):**

- Muy mala
- Mala
- Regular
- Buena
- Muy Buena

**Valoración de la web en cuanto a la información urbanística que proporciona (si es o no completa):**

- Muy mala
- Mala
- Regular
- Buena
- Muy Buena

**¿Se muestra informe de circunstancias urbanísticas?**

**La información que se muestra es:**

- Muy incompleta
- Incompleta
- Regular
- Completa
- Muy Completa

**¿La información tiene carácter vinculante?**

**En caso afirmativo, anotar la URL:**

Municipio: **Espadilla**

Provincia: Castellón

Datos de contacto: 964619033

**Cuestionario:**

¿El municipio dispone de web institucional en activo?

<http://www.espadilla.es/>

¿La web municipal dispone de área urbanística para la difusión ordenada y estructurada del planeamiento urbanístico municipal?

<http://www.espadilla.es/vecinos/urbanismo>

¿Se muestra información sobre la tramitación/aprobación de planes urbanísticos como son fechas de aprobación, fechas de información al público, trámites de participación ciudadanas, etc.?

¿Se muestran los documentos técnicos completos, memorias, normas urbanísticas, planos, etc. en formato pdf o similar?

<http://www.espadilla.es/vecinos/urbanismo>

¿Existe un visor cartográfico de consulta con el planeamiento de todo el municipio digitalizado georreferenciado?

¿La información del visor muestra la última normativa aprobada?

¿Y la normativa anterior?

¿El planeamiento digitalizado y georreferenciado se puede descargar en formato shp, dxf, gml o similar?

**Especificar formato:**

¿Se muestra información centralizada y estructurada sobre tramitación / aprobación de los documentos de gestión, PAI y proyectos de ejecución (proyectos de reparcelación y proyectos de urbanización)?

1. No se muestra ninguna información.

2. Se muestra información alfanumérica tipo fechas de información al público,...

3. Se muestran documentos completos en pdf o similar descargable.

**La información que se muestra en formato digital abarca:**

Solo unos pocos documentos (p.e. los más recientes).

Solo el Plan General.

El Plan General y unos pocos documentos.

Todos los documentos en vigor de aprobación municipal.

Todo el planeamiento en vigor, tanto de aprobación municipal como autonómica.

No se muestra el planeamiento original sino un texto refundido.

**Los medios personales técnicos en cuanto a urbanismo de que dispone el ayuntamiento son:**

Un Arquitecto a tiempo parcial (algunos días por semana).

Un Arquitecto a tiempo completo (todos los días de la semana).

Un equipo de un Arquitecto y un Arquitecto Técnico a tiempo completo.

Un equipo interdisciplinar de varias personas (Arquitectos e Ingenieros) a tiempo completo.

**En caso de no ser ninguno de los anteriores (Especificar):**

**Nombre de una persona de contacto en la oficina de urbanismo:**

**Teléfono directo de la persona de contacto:**

**Los medios personales técnicos en cuanto a informática de que dispone el ayuntamiento son:**

- Un Informático a tiempo parcial (algunos días por semana).
- Un Informático a tiempo completo (todos los días de la semana).
- Varios Informáticos, al menos uno a tiempo completo.

**En caso de no ser ninguno de los anteriores (Especificar):**

**Nombre de una persona de contacto en la oficina de informática:** \_\_\_\_\_

**Teléfono directo de la persona de contacto:** \_\_\_\_\_

**Valoración de la web en cuanto a la forma en que se muestra la información urbanística (si es intuitiva, fácil de encontrar y consultar):**

- Muy mala
- Mala
- Regular
- Buena
- Muy Buena

**Valoración de la web en cuanto a la información urbanística que proporciona (si es o no completa):**

- Muy mala
- Mala
- Regular
- Buena
- Muy Buena

**¿Se muestra informe de circunstancias urbanísticas?**

**La información que se muestra es:**

- Muy incompleta
- Incompleta
- Regular
- Completa
- Muy Completa

**¿La información tiene carácter vinculante?**

**En caso afirmativo, anotar la URL:** \_\_\_\_\_

Municipio: **Fanzara**

Provincia: Castellón

Datos de contacto: 964619001

**Cuestionario:**

¿El municipio dispone de web institucional en activo?

<http://www.fanzara.es/>

¿La web municipal dispone de área urbanística para la difusión ordenada y estructurada del planeamiento urbanístico municipal?

¿Se muestra información sobre la tramitación/aprobación de planes urbanísticos como son fechas de aprobación, fechas de información al público, trámites de participación ciudadanas, etc.?

¿Se muestran los documentos técnicos completos, memorias, normas urbanísticas, planos, etc. en formato pdf o similar?

¿Existe un visor cartográfico de consulta con el planeamiento de todo el municipio digitalizado georreferenciado?

¿La información del visor muestra la última normativa aprobada?

¿Y la normativa anterior?

¿El planeamiento digitalizado y georreferenciado se puede descargar en formato shp, dxf, gml o similar?

**Especificar formato:**

¿Se muestra información centralizada y estructurada sobre tramitación / aprobación de los documentos de gestión, PAI y proyectos de ejecución (proyectos de reparcelación y proyectos de urbanización)?

1. No se muestra ninguna información.

2. Se muestra información alfanumérica tipo fechas de información al público,...

3. Se muestran documentos completos en pdf o similar descargable.

**La información que se muestra en formato digital abarca:**

Solo unos pocos documentos (p.e. los más recientes).

Solo el Plan General.

El Plan General y unos pocos documentos.

Todos los documentos en vigor de aprobación municipal.

Todo el planeamiento en vigor, tanto de aprobación municipal como autonómica.

No se muestra el planeamiento original sino un texto refundido.

**Los medios personales técnicos en cuanto a urbanismo de que dispone el ayuntamiento son:**

Un Arquitecto a tiempo parcial (algunos días por semana).

Un Arquitecto a tiempo completo (todos los días de la semana).

Un equipo de un Arquitecto y un Arquitecto Técnico a tiempo completo.

Un equipo interdisciplinar de varias personas (Arquitectos e Ingenieros) a tiempo completo.

**En caso de no ser ninguno de los anteriores (Especificar):**

Nombre de una persona de contacto en la oficina de urbanismo: OSCAR CABALLERO

Teléfono directo de la persona de contacto:



**Los medios personales técnicos en cuanto a informática de que dispone el ayuntamiento son:**

- Un Informático a tiempo parcial (algunos días por semana).
- Un Informático a tiempo completo (todos los días de la semana).
- Varios Informáticos, al menos uno a tiempo completo.

**En caso de no ser ninguno de los anteriores (Especificar):**

ASISTENCIA INFORMÁTICA DE LA DIPUTACIÓN

**Nombre de una persona de contacto en la oficina de informática:** \_\_\_\_\_

**Teléfono directo de la persona de contacto:** \_\_\_\_\_

**Valoración de la web en cuanto a la forma en que se muestra la información urbanística (si es intuitiva, fácil de encontrar y consultar):**

- Muy mala
- Mala
- Regular
- Buena
- Muy Buena

**Valoración de la web en cuanto a la información urbanística que proporciona (si es o no completa):**

- Muy mala
- Mala
- Regular
- Buena
- Muy Buena

**¿Se muestra informe de circunstancias urbanísticas?**

**La información que se muestra es:**

- Muy incompleta
- Incompleta
- Regular
- Completa
- Muy Completa

**¿La información tiene carácter vinculante?**

**En caso afirmativo, anotar la URL:** \_\_\_\_\_

**Incidencias y notas:**

Fecha	Tipo	Descripcion
12/05/2021	Nota	INFORMACIÓN URBANÍSTICA No se encuentra información urbanística

Municipio: **Figueroles**

Provincia: Castellón

Datos de contacto: 964381573

**Cuestionario:**

¿El municipio dispone de web institucional en activo?

<http://www.figueroles.es/>

¿La web municipal dispone de área urbanística para la difusión ordenada y estructurada del planeamiento urbanístico municipal?

¿Se muestra información sobre la tramitación/aprobación de planes urbanísticos como son fechas de aprobación, fechas de información al público, trámites de participación ciudadanas, etc.?

¿Se muestran los documentos técnicos completos, memorias, normas urbanísticas, planos, etc. en formato pdf o similar?

<https://figueroles.sedelectronica.es/transparency/5931bb48-ef60-42cf-9111-6aa0f99f250a/>

¿Existe un visor cartográfico de consulta con el planeamiento de todo el municipio digitalizado georreferenciado?

¿La información del visor muestra la última normativa aprobada?

¿Y la normativa anterior?

¿El planeamiento digitalizado y georreferenciado se puede descargar en formato shp, dxf, gml o similar?

**Especificar formato:**

¿Se muestra información centralizada y estructurada sobre tramitación / aprobación de los documentos de gestión, PAI y proyectos de ejecución (proyectos de reparcelación y proyectos de urbanización)?

1. No se muestra ninguna información.

2. Se muestra información alfanumérica tipo fechas de información al público,...

3. Se muestran documentos completos en pdf o similar descargable.

**La información que se muestra en formato digital abarca:**

Solo unos pocos documentos (p.e. los más recientes).

Solo el Plan General.

El Plan General y unos pocos documentos.

Todos los documentos en vigor de aprobación municipal.

Todo el planeamiento en vigor, tanto de aprobación municipal como autonómica.

No se muestra el planeamiento original sino un texto refundido.

**Los medios personales técnicos en cuanto a urbanismo de que dispone el ayuntamiento son:**

Un Arquitecto a tiempo parcial (algunos días por semana).

Un Arquitecto a tiempo completo (todos los días de la semana).

Un equipo de un Arquitecto y un Arquitecto Técnico a tiempo completo.

Un equipo interdisciplinar de varias personas (Arquitectos e Ingenieros) a tiempo completo.

**En caso de no ser ninguno de los anteriores (Especificar):**

Arquitecto, 1 día cada 15 días.

**Nombre de una persona de contacto en la oficina de urbanismo:**

Teresa Fortanet Allepuz

**Teléfono directo de la persona de contacto:**

964381573

**Los medios personales técnicos en cuanto a informática de que dispone el ayuntamiento son:**

- Un Informático a tiempo parcial (algunos días por semana).
- Un Informático a tiempo completo (todos los días de la semana).
- Varios Informáticos, al menos uno a tiempo completo.

**En caso de no ser ninguno de los anteriores (Especificar):**

No tenemos

**Nombre de una persona de contacto en la oficina de informática:** No tenemos

**Teléfono directo de la persona de contacto:** -

**Valoración de la web en cuanto a la forma en que se muestra la información urbanística (si es intuitiva, fácil de encontrar y consultar):**

- Muy mala
- Mala
- Regular
- Buena
- Muy Buena

**Valoración de la web en cuanto a la información urbanística que proporciona (si es o no completa):**

- Muy mala
- Mala
- Regular
- Buena
- Muy Buena

**¿Se muestra informe de circunstancias urbanísticas?**

**La información que se muestra es:**

- Muy incompleta
- Incompleta
- Regular
- Completa
- Muy Completa

**¿La información tiene carácter vinculante?**

**En caso afirmativo, anotar la URL:** \_\_\_\_\_

Municipio: **Forcall**

Provincia: Castellón

Datos de contacto: 964171001

**Cuestionario:**

¿El municipio dispone de web institucional en activo?

<http://www.forcall.es/>

¿La web municipal dispone de área urbanística para la difusión ordenada y estructurada del planeamiento urbanístico municipal?

¿Se muestra información sobre la tramitación/aprobación de planes urbanísticos como son fechas de aprobación, fechas de información al público, trámites de participación ciudadanas, etc.?

¿Se muestran los documentos técnicos completos, memorias, normas urbanísticas, planos, etc. en formato pdf o similar?

<https://forcall.sedelectronica.es/transparency/4d01b35c-8559-4d85-95bb-a87274af59f7/>

¿Existe un visor cartográfico de consulta con el planeamiento de todo el municipio digitalizado georreferenciado?

¿La información del visor muestra la última normativa aprobada?

¿Y la normativa anterior?

¿El planeamiento digitalizado y georreferenciado se puede descargar en formato shp, dxf, gml o similar?

**Especificar formato:**

¿Se muestra información centralizada y estructurada sobre tramitación / aprobación de los documentos de gestión, PAI y proyectos de ejecución (proyectos de reparcelación y proyectos de urbanización)?

1. No se muestra ninguna información.

2. Se muestra información alfanumérica tipo fechas de información al público,...

3. Se muestran documentos completos en pdf o similar descargable.

**La información que se muestra en formato digital abarca:**

Solo unos pocos documentos (p.e. los más recientes).

Solo el Plan General.

El Plan General y unos pocos documentos.

Todos los documentos en vigor de aprobación municipal.

Todo el planeamiento en vigor, tanto de aprobación municipal como autonómica.

No se muestra el planeamiento original sino un texto refundido.

**Los medios personales técnicos en cuanto a urbanismo de que dispone el ayuntamiento son:**

Un Arquitecto a tiempo parcial (algunos días por semana).

Un Arquitecto a tiempo completo (todos los días de la semana).

Un equipo de un Arquitecto y un Arquitecto Técnico a tiempo completo.

Un equipo interdisciplinar de varias personas (Arquitectos e Ingenieros) a tiempo completo.

**En caso de no ser ninguno de los anteriores (Especificar):**

Nombre de una persona de contacto en la oficina de urbanismo: SONIA VINAJA

Teléfono directo de la persona de contacto: 964171001

**Los medios personales técnicos en cuanto a informática de que dispone el ayuntamiento son:**

- Un Informático a tiempo parcial (algunos días por semana).
- Un Informático a tiempo completo (todos los días de la semana).
- Varios Informáticos, al menos uno a tiempo completo.

**En caso de no ser ninguno de los anteriores (Especificar):**

ASISTENCIA TECNICA DE LA DIPUTACION

**Nombre de una persona de contacto en la oficina de informática:** \_\_\_\_\_

**Teléfono directo de la persona de contacto:** \_\_\_\_\_

**Valoración de la web en cuanto a la forma en que se muestra la información urbanística (si es intuitiva, fácil de encontrar y consultar):**

- Muy mala
- Mala
- Regular
- Buena
- Muy Buena

**Valoración de la web en cuanto a la información urbanística que proporciona (si es o no completa):**

- Muy mala
- Mala
- Regular
- Buena
- Muy Buena

**¿Se muestra informe de circunstancias urbanísticas?**

**La información que se muestra es:**

- Muy incompleta
- Incompleta
- Regular
- Completa
- Muy Completa

**¿La información tiene carácter vinculante?**

**En caso afirmativo, anotar la URL:** \_\_\_\_\_

Municipio: **Fuente la Reina**

Provincia: Castellón

Datos de contacto: 964145700

**Cuestionario:**

¿El municipio dispone de web institucional en activo?

<http://www.fuentelareina.es/>

¿La web municipal dispone de área urbanística para la difusión ordenada y estructurada del planeamiento urbanístico municipal?

¿Se muestra información sobre la tramitación/aprobación de planes urbanísticos como son fechas de aprobación, fechas de información al público, trámites de participación ciudadanas, etc.?

¿Se muestran los documentos técnicos completos, memorias, normas urbanísticas, planos, etc. en formato pdf o similar?

<https://fuentelareina.sedelectronica.es/transparency/516b29bd-d9a0-4acb-8d89-54e59526dcc6/>

¿Existe un visor cartográfico de consulta con el planeamiento de todo el municipio digitalizado georreferenciado?

¿La información del visor muestra la última normativa aprobada?

¿Y la normativa anterior?

¿El planeamiento digitalizado y georreferenciado se puede descargar en formato shp, dxf, gml o similar?

**Especificar formato:**

¿Se muestra información centralizada y estructurada sobre tramitación / aprobación de los documentos de gestión, PAI y proyectos de ejecución (proyectos de reparcelación y proyectos de urbanización)?

1. No se muestra ninguna información.

2. Se muestra información alfanumérica tipo fechas de información al público,...

3. Se muestran documentos completos en pdf o similar descargable.

**La información que se muestra en formato digital abarca:**

Solo unos pocos documentos (p.e. los más recientes).

Solo el Plan General.

El Plan General y unos pocos documentos.

Todos los documentos en vigor de aprobación municipal.

Todo el planeamiento en vigor, tanto de aprobación municipal como autonómica.

No se muestra el planeamiento original sino un texto refundido.

**Los medios personales técnicos en cuanto a urbanismo de que dispone el ayuntamiento son:**

Un Arquitecto a tiempo parcial (algunos días por semana).

Un Arquitecto a tiempo completo (todos los días de la semana).

Un equipo de un Arquitecto y un Arquitecto Técnico a tiempo completo.

Un equipo interdisciplinar de varias personas (Arquitectos e Ingenieros) a tiempo completo.

**En caso de no ser ninguno de los anteriores (Especificar):**

**Nombre de una persona de contacto en la oficina de urbanismo:**

**Teléfono directo de la persona de contacto:**

**Los medios personales técnicos en cuanto a informática de que dispone el ayuntamiento son:**

- Un Informático a tiempo parcial (algunos días por semana).
- Un Informático a tiempo completo (todos los días de la semana).
- Varios Informáticos, al menos uno a tiempo completo.

**En caso de no ser ninguno de los anteriores (Especificar):**

**Nombre de una persona de contacto en la oficina de informática:** \_\_\_\_\_

**Teléfono directo de la persona de contacto:** \_\_\_\_\_

**Valoración de la web en cuanto a la forma en que se muestra la información urbanística (si es intuitiva, fácil de encontrar y consultar):**

- Muy mala
- Mala
- Regular
- Buena
- Muy Buena

**Valoración de la web en cuanto a la información urbanística que proporciona (si es o no completa):**

- Muy mala
- Mala
- Regular
- Buena
- Muy Buena

**¿Se muestra informe de circunstancias urbanísticas?**

**La información que se muestra es:**

- Muy incompleta
- Incompleta
- Regular
- Completa
- Muy Completa

**¿La información tiene carácter vinculante?**

**En caso afirmativo, anotar la URL:** \_\_\_\_\_

Municipio: **Fuentes de Ayódar**

Provincia: Castellón

Datos de contacto: 964618034

**Cuestionario:**

¿El municipio dispone de web institucional en activo?

<http://www.fuentesdeayodar.es/>

¿La web municipal dispone de área urbanística para la difusión ordenada y estructurada del planeamiento urbanístico municipal?

¿Se muestra información sobre la tramitación/aprobación de planes urbanísticos como son fechas de aprobación, fechas de información al público, trámites de participación ciudadanas, etc.?

¿Se muestran los documentos técnicos completos, memorias, normas urbanísticas, planos, etc. en formato pdf o similar?

¿Existe un visor cartográfico de consulta con el planeamiento de todo el municipio digitalizado georreferenciado?

¿La información del visor muestra la última normativa aprobada?

¿Y la normativa anterior?

¿El planeamiento digitalizado y georreferenciado se puede descargar en formato shp, dxf, gml o similar?

**Especificar formato:**

¿Se muestra información centralizada y estructurada sobre tramitación / aprobación de los documentos de gestión, PAI y proyectos de ejecución (proyectos de reparcelación y proyectos de urbanización)?

1. No se muestra ninguna información.

2. Se muestra información alfanumérica tipo fechas de información al público,...

3. Se muestran documentos completos en pdf o similar descargable.

**La información que se muestra en formato digital abarca:**

Solo unos pocos documentos (p.e. los más recientes).

Solo el Plan General.

El Plan General y unos pocos documentos.

Todos los documentos en vigor de aprobación municipal.

Todo el planeamiento en vigor, tanto de aprobación municipal como autonómica.

No se muestra el planeamiento original sino un texto refundido.

**Los medios personales técnicos en cuanto a urbanismo de que dispone el ayuntamiento son:**

Un Arquitecto a tiempo parcial (algunos días por semana).

Un Arquitecto a tiempo completo (todos los días de la semana).

Un equipo de un Arquitecto y un Arquitecto Técnico a tiempo completo.

Un equipo interdisciplinar de varias personas (Arquitectos e Ingenieros) a tiempo completo.

**En caso de no ser ninguno de los anteriores (Especificar):**

**Nombre de una persona de contacto en la oficina de urbanismo:**

Silvia Tomas

**Teléfono directo de la persona de contacto:**

964618034



**Los medios personales técnicos en cuanto a informática de que dispone el ayuntamiento son:**

- Un Informático a tiempo parcial (algunos días por semana).
- Un Informático a tiempo completo (todos los días de la semana).
- Varios Informáticos, al menos uno a tiempo completo.

**En caso de no ser ninguno de los anteriores (Especificar):**

Servicios informáticos diputación

**Nombre de una persona de contacto en la oficina de informática:** \_\_\_\_\_

**Teléfono directo de la persona de contacto:** \_\_\_\_\_

**Valoración de la web en cuanto a la forma en que se muestra la información urbanística (si es intuitiva, fácil de encontrar y consultar):**

- Muy mala
- Mala
- Regular
- Buena
- Muy Buena

**Valoración de la web en cuanto a la información urbanística que proporciona (si es o no completa):**

- Muy mala
- Mala
- Regular
- Buena
- Muy Buena

**¿Se muestra informe de circunstancias urbanísticas?**

**La información que se muestra es:**

- Muy incompleta
- Incompleta
- Regular
- Completa
- Muy Completa

**¿La información tiene carácter vinculante?**

**En caso afirmativo, anotar la URL:** \_\_\_\_\_

**Incidencias y notas:**

Fecha	Tipo	Descripcion
12/05/2021	Nota	INFORMACIÓN URBANÍSTICA No se encuentra información urbanística en la página web

Municipio: **Gaibiel**

Provincia: Castellón

Datos de contacto:

**Cuestionario:**

¿El municipio dispone de web institucional en activo?

<http://www.gaibiel.es/>

¿La web municipal dispone de área urbanística para la difusión ordenada y estructurada del planeamiento urbanístico municipal?

<http://www.gaibiel.es/vecinos/urbanismo>

¿Se muestra información sobre la tramitación/aprobación de planes urbanísticos como son fechas de aprobación, fechas de información al público, trámites de participación ciudadanas, etc.?

¿Se muestran los documentos técnicos completos, memorias, normas urbanísticas, planos, etc. en formato pdf o similar?

<http://www.gaibiel.es/vecinos/urbanismo>

¿Existe un visor cartográfico de consulta con el planeamiento de todo el municipio digitalizado georreferenciado?

¿La información del visor muestra la última normativa aprobada?

¿Y la normativa anterior?

¿El planeamiento digitalizado y georreferenciado se puede descargar en formato shp, dxf, gml o similar?

**Especificar formato:**

¿Se muestra información centralizada y estructurada sobre tramitación / aprobación de los documentos de gestión, PAI y proyectos de ejecución (proyectos de reparcelación y proyectos de urbanización)?

1. No se muestra ninguna información.

2. Se muestra información alfanumérica tipo fechas de información al público,...

3. Se muestran documentos completos en pdf o similar descargable.

**La información que se muestra en formato digital abarca:**

Solo unos pocos documentos (p.e. los más recientes).

Solo el Plan General.

El Plan General y unos pocos documentos.

Todos los documentos en vigor de aprobación municipal.

Todo el planeamiento en vigor, tanto de aprobación municipal como autonómica.

No se muestra el planeamiento original sino un texto refundido.

**Los medios personales técnicos en cuanto a urbanismo de que dispone el ayuntamiento son:**

Un Arquitecto a tiempo parcial (algunos días por semana).

Un Arquitecto a tiempo completo (todos los días de la semana).

Un equipo de un Arquitecto y un Arquitecto Técnico a tiempo completo.

Un equipo interdisciplinar de varias personas (Arquitectos e Ingenieros) a tiempo completo.

**En caso de no ser ninguno de los anteriores (Especificar):**

**Nombre de una persona de contacto en la oficina de urbanismo:**

**Teléfono directo de la persona de contacto:**

**Los medios personales técnicos en cuanto a informática de que dispone el ayuntamiento son:**

- Un Informático a tiempo parcial (algunos días por semana).
- Un Informático a tiempo completo (todos los días de la semana).
- Varios Informáticos, al menos uno a tiempo completo.

**En caso de no ser ninguno de los anteriores (Especificar):**

**Nombre de una persona de contacto en la oficina de informática:** \_\_\_\_\_

**Teléfono directo de la persona de contacto:** \_\_\_\_\_

**Valoración de la web en cuanto a la forma en que se muestra la información urbanística (si es intuitiva, fácil de encontrar y consultar):**

- Muy mala
- Mala
- Regular
- Buena
- Muy Buena

**Valoración de la web en cuanto a la información urbanística que proporciona (si es o no completa):**

- Muy mala
- Mala
- Regular
- Buena
- Muy Buena

**¿Se muestra informe de circunstancias urbanísticas?**

**La información que se muestra es:**

- Muy incompleta
- Incompleta
- Regular
- Completa
- Muy Completa

**¿La información tiene carácter vinculante?**

**En caso afirmativo, anotar la URL:** \_\_\_\_\_

Municipio: **Geldo**

Provincia: Castellón

Datos de contacto: 964711209

**Cuestionario:**

¿El municipio dispone de web institucional en activo?

<http://www.geldo.es/>

¿La web municipal dispone de área urbanística para la difusión ordenada y estructurada del planeamiento urbanístico municipal?

¿Se muestra información sobre la tramitación/aprobación de planes urbanísticos como son fechas de aprobación, fechas de información al público, trámites de participación ciudadanas, etc.?

¿Se muestran los documentos técnicos completos, memorias, normas urbanísticas, planos, etc. en formato pdf o similar?

<https://geldo.sedelectronica.es/transparency/3056ddb9-0bd3-48f1-bf39-4b773a28c4f6/>

¿Existe un visor cartográfico de consulta con el planeamiento de todo el municipio digitalizado georreferenciado?

¿La información del visor muestra la última normativa aprobada?

¿Y la normativa anterior?

¿El planeamiento digitalizado y georreferenciado se puede descargar en formato shp, dxf, gml o similar?

**Especificar formato:**

¿Se muestra información centralizada y estructurada sobre tramitación / aprobación de los documentos de gestión, PAI y proyectos de ejecución (proyectos de reparcelación y proyectos de urbanización)?

1. No se muestra ninguna información.

2. Se muestra información alfanumérica tipo fechas de información al público,...

3. Se muestran documentos completos en pdf o similar descargable.

**La información que se muestra en formato digital abarca:**

Solo unos pocos documentos (p.e. los más recientes).

Solo el Plan General.

El Plan General y unos pocos documentos.

Todos los documentos en vigor de aprobación municipal.

Todo el planeamiento en vigor, tanto de aprobación municipal como autonómica.

No se muestra el planeamiento original sino un texto refundido.

**Los medios personales técnicos en cuanto a urbanismo de que dispone el ayuntamiento son:**

Un Arquitecto a tiempo parcial (algunos días por semana).

Un Arquitecto a tiempo completo (todos los días de la semana).

Un equipo de un Arquitecto y un Arquitecto Técnico a tiempo completo.

Un equipo interdisciplinar de varias personas (Arquitectos e Ingenieros) a tiempo completo.

**En caso de no ser ninguno de los anteriores (Especificar):**

arquitecto externo según necesidades

**Nombre de una persona de contacto en la oficina de urbanismo:**

Sixto Daniel Lozano Esteban

**Teléfono directo de la persona de contacto:**

**Los medios personales técnicos en cuanto a informática de que dispone el ayuntamiento son:**

- Un Informático a tiempo parcial (algunos días por semana).
- Un Informático a tiempo completo (todos los días de la semana).
- Varios Informáticos, al menos uno a tiempo completo.

**En caso de no ser ninguno de los anteriores (Especificar):**

Empresa externa en caso de incidencias

**Nombre de una persona de contacto en la oficina de informática:** \_\_\_\_\_

**Teléfono directo de la persona de contacto:** \_\_\_\_\_

**Valoración de la web en cuanto a la forma en que se muestra la información urbanística (si es intuitiva, fácil de encontrar y consultar):**

- Muy mala
- Mala
- Regular
- Buena
- Muy Buena

**Valoración de la web en cuanto a la información urbanística que proporciona (si es o no completa):**

- Muy mala
- Mala
- Regular
- Buena
- Muy Buena

**¿Se muestra informe de circunstancias urbanísticas?**

**La información que se muestra es:**

- Muy incompleta
- Incompleta
- Regular
- Completa
- Muy Completa

**¿La información tiene carácter vinculante?**

**En caso afirmativo, anotar la URL:** \_\_\_\_\_

Municipio: **Herbés**

Provincia: Castellón

Datos de contacto: 978856602

**Cuestionario:**

- ¿El municipio dispone de web institucional en activo?
- ¿La web municipal dispone de área urbanística para la difusión ordenada y estructurada del planeamiento urbanístico municipal?
- ¿Se muestra información sobre la tramitación/aprobación de planes urbanísticos como son fechas de aprobación, fechas de información al público, trámites de participación ciudadanas, etc.?
- ¿Se muestran los documentos técnicos completos, memorias, normas urbanísticas, planos, etc. en formato pdf o similar?
- ¿Existe un visor cartográfico de consulta con el planeamiento de todo el municipio digitalizado georreferenciado?
- ¿La información del visor muestra la última normativa aprobada?  ¿Y la normativa anterior?
- ¿El planeamiento digitalizado y georreferenciado se puede descargar en formato shp, dxf, gml o similar?

**Especificar formato:** \_\_\_\_\_

¿Se muestra información centralizada y estructurada sobre tramitación / aprobación de los documentos de gestión, PAI y proyectos de ejecución (proyectos de reparcelación y proyectos de urbanización)?

1. No se muestra ninguna información.
2. Se muestra información alfanumérica tipo fechas de información al público,...
3. Se muestran documentos completos en pdf o similar descargable.

**La información que se muestra en formato digital abarca:**

- Solo unos pocos documentos (p.e. los más recientes).
- Solo el Plan General.
- El Plan General y unos pocos documentos.
- Todos los documentos en vigor de aprobación municipal.
- Todo el planeamiento en vigor, tanto de aprobación municipal como autonómica.
- No se muestra el planeamiento original sino un texto refundido.

**Los medios personales técnicos en cuanto a urbanismo de que dispone el ayuntamiento son:**

- Un Arquitecto a tiempo parcial (algunos días por semana).
- Un Arquitecto a tiempo completo (todos los días de la semana).
- Un equipo de un Arquitecto y un Arquitecto Técnico a tiempo completo.
- Un equipo interdisciplinar de varias personas (Arquitectos e Ingenieros) a tiempo completo.

**En caso de no ser ninguno de los anteriores (Especificar):**

No se dispone de arquitecto, se solicita asistencia a diputación

**Nombre de una persona de contacto en la oficina de urbanismo:** \_\_\_\_\_

**Teléfono directo de la persona de contacto:** \_\_\_\_\_

**Los medios personales técnicos en cuanto a informática de que dispone el ayuntamiento son:**

- Un Informático a tiempo parcial (algunos días por semana).
- Un Informático a tiempo completo (todos los días de la semana).
- Varios Informáticos, al menos uno a tiempo completo.

**En caso de no ser ninguno de los anteriores (Especificar):**

No se dispone de técnicos en informática, se solicita asistencia a diputación

**Nombre de una persona de contacto en la oficina de informática:** \_\_\_\_\_

**Teléfono directo de la persona de contacto:** \_\_\_\_\_

**Valoración de la web en cuanto a la forma en que se muestra la información urbanística (si es intuitiva, fácil de encontrar y consultar):**

- Muy mala
- Mala
- Regular
- Buena
- Muy Buena

**Valoración de la web en cuanto a la información urbanística que proporciona (si es o no completa):**

- Muy mala
- Mala
- Regular
- Buena
- Muy Buena

**¿Se muestra informe de circunstancias urbanísticas?**

**La información que se muestra es:**

- Muy incompleta
- Incompleta
- Regular
- Completa
- Muy Completa

**¿La información tiene carácter vinculante?**

**En caso afirmativo, anotar la URL:** \_\_\_\_\_

**Incidencias y notas:**

Fecha	Tipo	Descripcion
12/05/2021	Incidencia	<b>PÁGINA WEB AYUNTAMIENTO</b>  Aparece el mensaje "Aún no se ha creado contenido para la página principal"

Municipio: **Higueras**

Provincia: Castellón

Datos de contacto: 964145509

**Cuestionario:**

¿El municipio dispone de web institucional en activo?

<http://www.higueras.es/>

¿La web municipal dispone de área urbanística para la difusión ordenada y estructurada del planeamiento urbanístico municipal?

¿Se muestra información sobre la tramitación/aprobación de planes urbanísticos como son fechas de aprobación, fechas de información al público, trámites de participación ciudadanas, etc.?

¿Se muestran los documentos técnicos completos, memorias, normas urbanísticas, planos, etc. en formato pdf o similar?

¿Existe un visor cartográfico de consulta con el planeamiento de todo el municipio digitalizado georreferenciado?

¿La información del visor muestra la última normativa aprobada?

¿Y la normativa anterior?

¿El planeamiento digitalizado y georreferenciado se puede descargar en formato shp, dxf, gml o similar?

**Especificar formato:**

¿Se muestra información centralizada y estructurada sobre tramitación / aprobación de los documentos de gestión, PAI y proyectos de ejecución (proyectos de reparcelación y proyectos de urbanización)?

1. No se muestra ninguna información.

2. Se muestra información alfanumérica tipo fechas de información al público,...

3. Se muestran documentos completos en pdf o similar descargable.

**La información que se muestra en formato digital abarca:**

Solo unos pocos documentos (p.e. los más recientes).

Solo el Plan General.

El Plan General y unos pocos documentos.

Todos los documentos en vigor de aprobación municipal.

Todo el planeamiento en vigor, tanto de aprobación municipal como autonómica.

No se muestra el planeamiento original sino un texto refundido.

**Los medios personales técnicos en cuanto a urbanismo de que dispone el ayuntamiento son:**

Un Arquitecto a tiempo parcial (algunos días por semana).

Un Arquitecto a tiempo completo (todos los días de la semana).

Un equipo de un Arquitecto y un Arquitecto Técnico a tiempo completo.

Un equipo interdisciplinar de varias personas (Arquitectos e Ingenieros) a tiempo completo.

**En caso de no ser ninguno de los anteriores (Especificar):**

**Nombre de una persona de contacto en la oficina de urbanismo:**

**Teléfono directo de la persona de contacto:**



**Los medios personales técnicos en cuanto a informática de que dispone el ayuntamiento son:**

- Un Informático a tiempo parcial (algunos días por semana).
- Un Informático a tiempo completo (todos los días de la semana).
- Varios Informáticos, al menos uno a tiempo completo.

**En caso de no ser ninguno de los anteriores (Especificar):**

**Nombre de una persona de contacto en la oficina de informática:** \_\_\_\_\_

**Teléfono directo de la persona de contacto:** \_\_\_\_\_

**Valoración de la web en cuanto a la forma en que se muestra la información urbanística (si es intuitiva, fácil de encontrar y consultar):**

- Muy mala
- Mala
- Regular
- Buena
- Muy Buena

**Valoración de la web en cuanto a la información urbanística que proporciona (si es o no completa):**

- Muy mala
- Mala
- Regular
- Buena
- Muy Buena

**¿Se muestra informe de circunstancias urbanísticas?**

**La información que se muestra es:**

- Muy incompleta
- Incompleta
- Regular
- Completa
- Muy Completa

**¿La información tiene carácter vinculante?**

**En caso afirmativo, anotar la URL:** \_\_\_\_\_

**Incidencias y notas:**

Fecha	Tipo	Descripcion
12/05/2021	Nota	INFORMACIÓN URBANÍSTICA No se encuentra información urbanística en la página web

Municipio: **Jana, la**

Provincia: Castellón

Datos de contacto: 964497049

**Cuestionario:**

¿El municipio dispone de web institucional en activo?

<http://www.lajana.es/es>

¿La web municipal dispone de área urbanística para la difusión ordenada y estructurada del planeamiento urbanístico municipal?

¿Se muestra información sobre la tramitación/aprobación de planes urbanísticos como son fechas de aprobación, fechas de información al público, trámites de participación ciudadanas, etc.?

¿Se muestran los documentos técnicos completos, memorias, normas urbanísticas, planos, etc. en formato pdf o similar?

<https://lajana.sedelectronica.es/transparency/8bef7056-36b2-4204-8070-1b8475d0de84/>

¿Existe un visor cartográfico de consulta con el planeamiento de todo el municipio digitalizado georreferenciado?

¿La información del visor muestra la última normativa aprobada?

¿Y la normativa anterior?

¿El planeamiento digitalizado y georreferenciado se puede descargar en formato shp, dxf, gml o similar?

**Especificar formato:**

¿Se muestra información centralizada y estructurada sobre tramitación / aprobación de los documentos de gestión, PAI y proyectos de ejecución (proyectos de reparcelación y proyectos de urbanización)?

1. No se muestra ninguna información.

2. Se muestra información alfanumérica tipo fechas de información al público,...

3. Se muestran documentos completos en pdf o similar descargable.

**La información que se muestra en formato digital abarca:**

Solo unos pocos documentos (p.e. los más recientes).

Solo el Plan General.

El Plan General y unos pocos documentos.

Todos los documentos en vigor de aprobación municipal.

Todo el planeamiento en vigor, tanto de aprobación municipal como autonómica.

No se muestra el planeamiento original sino un texto refundido.

**Los medios personales técnicos en cuanto a urbanismo de que dispone el ayuntamiento son:**

Un Arquitecto a tiempo parcial (algunos días por semana).

Un Arquitecto a tiempo completo (todos los días de la semana).

Un equipo de un Arquitecto y un Arquitecto Técnico a tiempo completo.

Un equipo interdisciplinar de varias personas (Arquitectos e Ingenieros) a tiempo completo.

**En caso de no ser ninguno de los anteriores (Especificar):**

Nombre de una persona de contacto en la oficina de urbanismo:

Teléfono directo de la persona de contacto:

**Los medios personales técnicos en cuanto a informática de que dispone el ayuntamiento son:**

- Un Informático a tiempo parcial (algunos días por semana).
- Un Informático a tiempo completo (todos los días de la semana).
- Varios Informáticos, al menos uno a tiempo completo.

**En caso de no ser ninguno de los anteriores (Especificar):**

**Nombre de una persona de contacto en la oficina de informática:** \_\_\_\_\_

**Teléfono directo de la persona de contacto:** \_\_\_\_\_

**Valoración de la web en cuanto a la forma en que se muestra la información urbanística (si es intuitiva, fácil de encontrar y consultar):**

- Muy mala
- Mala
- Regular
- Buena
- Muy Buena

**Valoración de la web en cuanto a la información urbanística que proporciona (si es o no completa):**

- Muy mala
- Mala
- Regular
- Buena
- Muy Buena

**¿Se muestra informe de circunstancias urbanísticas?**

**La información que se muestra es:**

- Muy incompleta
- Incompleta
- Regular
- Completa
- Muy Completa

**¿La información tiene carácter vinculante?**

**En caso afirmativo, anotar la URL:** \_\_\_\_\_

Municipio: **Jérica**

Provincia: Castellón

Datos de contacto: 964129177

**Cuestionario:**

¿El municipio dispone de web institucional en activo?

<https://www.jerica.es/>

¿La web municipal dispone de área urbanística para la difusión ordenada y estructurada del planeamiento urbanístico municipal?

<https://www.jerica.es/index.php/vivienda-y-urbanismo/plan-general-de-jerica>

¿Se muestra información sobre la tramitación/aprobación de planes urbanísticos como son fechas de aprobación, fechas de información al público, trámites de participación ciudadanas, etc.?

¿Se muestran los documentos técnicos completos, memorias, normas urbanísticas, planos, etc. en formato pdf o similar?

<https://www.jerica.es/index.php/vivienda-y-urbanismo/plan-general-de-jerica>

¿Existe un visor cartográfico de consulta con el planeamiento de todo el municipio digitalizado georreferenciado?

¿La información del visor muestra la última normativa aprobada?

¿Y la normativa anterior?

¿El planeamiento digitalizado y georreferenciado se puede descargar en formato shp, dxf, gml o similar?

**Especificar formato:**

¿Se muestra información centralizada y estructurada sobre tramitación / aprobación de los documentos de gestión, PAI y proyectos de ejecución (proyectos de reparcelación y proyectos de urbanización)?

1. No se muestra ninguna información.

2. Se muestra información alfanumérica tipo fechas de información al público,...

3. Se muestran documentos completos en pdf o similar descargable.

**La información que se muestra en formato digital abarca:**

Solo unos pocos documentos (p.e. los más recientes).

Solo el Plan General.

El Plan General y unos pocos documentos.

Todos los documentos en vigor de aprobación municipal.

Todo el planeamiento en vigor, tanto de aprobación municipal como autonómica.

No se muestra el planeamiento original sino un texto refundido.

**Los medios personales técnicos en cuanto a urbanismo de que dispone el ayuntamiento son:**

Un Arquitecto a tiempo parcial (algunos días por semana).

Un Arquitecto a tiempo completo (todos los días de la semana).

Un equipo de un Arquitecto y un Arquitecto Técnico a tiempo completo.

Un equipo interdisciplinar de varias personas (Arquitectos e Ingenieros) a tiempo completo.

**En caso de no ser ninguno de los anteriores (Especificar):**

Nombre de una persona de contacto en la oficina de urbanismo: Samuel Cortés

Teléfono directo de la persona de contacto: Extensión 2002

**Los medios personales técnicos en cuanto a informática de que dispone el ayuntamiento son:**

- Un Informático a tiempo parcial (algunos días por semana).
- Un Informático a tiempo completo (todos los días de la semana).
- Varios Informáticos, al menos uno a tiempo completo.

**En caso de no ser ninguno de los anteriores (Especificar):**

No hay informático

**Nombre de una persona de contacto en la oficina de informática:** \_\_\_\_\_

**Teléfono directo de la persona de contacto:** \_\_\_\_\_

**Valoración de la web en cuanto a la forma en que se muestra la información urbanística (si es intuitiva, fácil de encontrar y consultar):**

- Muy mala
- Mala
- Regular
- Buena
- Muy Buena

**Valoración de la web en cuanto a la información urbanística que proporciona (si es o no completa):**

- Muy mala
- Mala
- Regular
- Buena
- Muy Buena

**¿Se muestra informe de circunstancias urbanísticas?**

**La información que se muestra es:**

- Muy incompleta
- Incompleta
- Regular
- Completa
- Muy Completa

**¿La información tiene carácter vinculante?**

**En caso afirmativo, anotar la URL:** \_\_\_\_\_

Municipio: **Llosa, la**

Provincia: Castellón

Datos de contacto: 962610542

**Cuestionario:**

¿El municipio dispone de web institucional en activo?

<http://www.lallosa.es/>

¿La web municipal dispone de área urbanística para la difusión ordenada y estructurada del planeamiento urbanístico municipal?

¿Se muestra información sobre la tramitación/aprobación de planes urbanísticos como son fechas de aprobación, fechas de información al público, trámites de participación ciudadanas, etc.?

¿Se muestran los documentos técnicos completos, memorias, normas urbanísticas, planos, etc. en formato pdf o similar?

¿Existe un visor cartográfico de consulta con el planeamiento de todo el municipio digitalizado georreferenciado?

¿La información del visor muestra la última normativa aprobada?

¿Y la normativa anterior?

¿El planeamiento digitalizado y georreferenciado se puede descargar en formato shp, dxf, gml o similar?

**Especificar formato:**

¿Se muestra información centralizada y estructurada sobre tramitación / aprobación de los documentos de gestión, PAI y proyectos de ejecución (proyectos de reparcelación y proyectos de urbanización)?

1. No se muestra ninguna información.

2. Se muestra información alfanumérica tipo fechas de información al público,...

3. Se muestran documentos completos en pdf o similar descargable.

**La información que se muestra en formato digital abarca:**

Solo unos pocos documentos (p.e. los más recientes).

Solo el Plan General.

El Plan General y unos pocos documentos.

Todos los documentos en vigor de aprobación municipal.

Todo el planeamiento en vigor, tanto de aprobación municipal como autonómica.

No se muestra el planeamiento original sino un texto refundido.

**Los medios personales técnicos en cuanto a urbanismo de que dispone el ayuntamiento son:**

Un Arquitecto a tiempo parcial (algunos días por semana).

Un Arquitecto a tiempo completo (todos los días de la semana).

Un equipo de un Arquitecto y un Arquitecto Técnico a tiempo completo.

Un equipo interdisciplinar de varias personas (Arquitectos e Ingenieros) a tiempo completo.

**En caso de no ser ninguno de los anteriores (Especificar):**

**Nombre de una persona de contacto en la oficina de urbanismo:**

**Teléfono directo de la persona de contacto:**

**Los medios personales técnicos en cuanto a informática de que dispone el ayuntamiento son:**

- Un Informático a tiempo parcial (algunos días por semana).
- Un Informático a tiempo completo (todos los días de la semana).
- Varios Informáticos, al menos uno a tiempo completo.

**En caso de no ser ninguno de los anteriores (Especificar):**

**Nombre de una persona de contacto en la oficina de informática:** \_\_\_\_\_

**Teléfono directo de la persona de contacto:** \_\_\_\_\_

**Valoración de la web en cuanto a la forma en que se muestra la información urbanística (si es intuitiva, fácil de encontrar y consultar):**

- Muy mala
- Mala
- Regular
- Buena
- Muy Buena

**Valoración de la web en cuanto a la información urbanística que proporciona (si es o no completa):**

- Muy mala
- Mala
- Regular
- Buena
- Muy Buena

**¿Se muestra informe de circunstancias urbanísticas?**

**La información que se muestra es:**

- Muy incompleta
- Incompleta
- Regular
- Completa
- Muy Completa

**¿La información tiene carácter vinculante?**

**En caso afirmativo, anotar la URL:** \_\_\_\_\_

**Incidencias y notas:**

Fecha	Tipo	Descripcion
13/05/2021	Nota	INFORMACIÓN URBANÍSTICA No se encuentra información urbanística en la página web

Municipio: **Llucena/Lucena del Ci**

Provincia: Castellón

Datos de contacto: 964380001

**Cuestionario:**

¿El municipio dispone de web institucional en activo?

<http://www.lucenadelcid.es/>

¿La web municipal dispone de área urbanística para la difusión ordenada y estructurada del planeamiento urbanístico municipal?

¿Se muestra información sobre la tramitación/aprobación de planes urbanísticos como son fechas de aprobación, fechas de información al público, trámites de participación ciudadanas, etc.?

¿Se muestran los documentos técnicos completos, memorias, normas urbanísticas, planos, etc. en formato pdf o similar?

<https://lucenadelcid.sedelectronica.es/transparency/0e9502e1-fd50-45f6-a4ed-382b138b441c/>

¿Existe un visor cartográfico de consulta con el planeamiento de todo el municipio digitalizado georreferenciado?

¿La información del visor muestra la última normativa aprobada?

¿Y la normativa anterior?

¿El planeamiento digitalizado y georreferenciado se puede descargar en formato shp, dxf, gml o similar?

**Especificar formato:**

¿Se muestra información centralizada y estructurada sobre tramitación / aprobación de los documentos de gestión, PAI y proyectos de ejecución (proyectos de reparcelación y proyectos de urbanización)?

1. No se muestra ninguna información.

2. Se muestra información alfanumérica tipo fechas de información al público,...

3. Se muestran documentos completos en pdf o similar descargable.

**La información que se muestra en formato digital abarca:**

Solo unos pocos documentos (p.e. los más recientes).

Solo el Plan General.

El Plan General y unos pocos documentos.

Todos los documentos en vigor de aprobación municipal.

Todo el planeamiento en vigor, tanto de aprobación municipal como autonómica.

No se muestra el planeamiento original sino un texto refundido.

**Los medios personales técnicos en cuanto a urbanismo de que dispone el ayuntamiento son:**

Un Arquitecto a tiempo parcial (algunos días por semana).

Un Arquitecto a tiempo completo (todos los días de la semana).

Un equipo de un Arquitecto y un Arquitecto Técnico a tiempo completo.

Un equipo interdisciplinar de varias personas (Arquitectos e Ingenieros) a tiempo completo.

**En caso de no ser ninguno de los anteriores (Especificar):**

Arquitecto a tiempo parcial ( un día a la semana cada 15 días)

**Nombre de una persona de contacto en la oficina de urbanismo:**

M<sup>a</sup>. Julia Moliner Blay

**Teléfono directo de la persona de contacto:**

964380001 ext. 212



**Los medios personales técnicos en cuanto a informática de que dispone el ayuntamiento son:**

- Un Informático a tiempo parcial (algunos días por semana).
- Un Informático a tiempo completo (todos los días de la semana).
- Varios Informáticos, al menos uno a tiempo completo.

**En caso de no ser ninguno de los anteriores (Especificar):**

No tenemos técnico informático

**Nombre de una persona de contacto en la oficina de informática:** \_\_\_\_\_

**Teléfono directo de la persona de contacto:** \_\_\_\_\_

**Valoración de la web en cuanto a la forma en que se muestra la información urbanística (si es intuitiva, fácil de encontrar y consultar):**

- Muy mala
- Mala
- Regular
- Buena
- Muy Buena

**Valoración de la web en cuanto a la información urbanística que proporciona (si es o no completa):**

- Muy mala
- Mala
- Regular
- Buena
- Muy Buena

**¿Se muestra informe de circunstancias urbanísticas?**

**La información que se muestra es:**

- Muy incompleta
- Incompleta
- Regular
- Completa
- Muy Completa

**¿La información tiene carácter vinculante?**

**En caso afirmativo, anotar la URL:** \_\_\_\_\_

Municipio: **Ludiente**

Provincia: Castellón

Datos de contacto: 964375031

**Cuestionario:**

¿El municipio dispone de web institucional en activo?

<http://www.ludiente.es/>

¿La web municipal dispone de área urbanística para la difusión ordenada y estructurada del planeamiento urbanístico municipal?

<http://www.ludiente.es/portal-de-transparencia/pgou>

¿Se muestra información sobre la tramitación/aprobación de planes urbanísticos como son fechas de aprobación, fechas de información al público, trámites de participación ciudadanas, etc.?

¿Se muestran los documentos técnicos completos, memorias, normas urbanísticas, planos, etc. en formato pdf o similar?

<http://www.ludiente.es/portal-de-transparencia/pgou>

¿Existe un visor cartográfico de consulta con el planeamiento de todo el municipio digitalizado georreferenciado?

¿La información del visor muestra la última normativa aprobada?

¿Y la normativa anterior?

¿El planeamiento digitalizado y georreferenciado se puede descargar en formato shp, dxf, gml o similar?

**Especificar formato:**

¿Se muestra información centralizada y estructurada sobre tramitación / aprobación de los documentos de gestión, PAI y proyectos de ejecución (proyectos de reparcelación y proyectos de urbanización)?

1. No se muestra ninguna información.

2. Se muestra información alfanumérica tipo fechas de información al público,...

3. Se muestran documentos completos en pdf o similar descargable.

**La información que se muestra en formato digital abarca:**

Solo unos pocos documentos (p.e. los más recientes).

Solo el Plan General.

El Plan General y unos pocos documentos.

Todos los documentos en vigor de aprobación municipal.

Todo el planeamiento en vigor, tanto de aprobación municipal como autonómica.

No se muestra el planeamiento original sino un texto refundido.

**Los medios personales técnicos en cuanto a urbanismo de que dispone el ayuntamiento son:**

Un Arquitecto a tiempo parcial (algunos días por semana).

Un Arquitecto a tiempo completo (todos los días de la semana).

Un equipo de un Arquitecto y un Arquitecto Técnico a tiempo completo.

Un equipo interdisciplinar de varias personas (Arquitectos e Ingenieros) a tiempo completo.

**En caso de no ser ninguno de los anteriores (Especificar):**

**Nombre de una persona de contacto en la oficina de urbanismo:**

**Teléfono directo de la persona de contacto:**

**Los medios personales técnicos en cuanto a informática de que dispone el ayuntamiento son:**

- Un Informático a tiempo parcial (algunos días por semana).
- Un Informático a tiempo completo (todos los días de la semana).
- Varios Informáticos, al menos uno a tiempo completo.

**En caso de no ser ninguno de los anteriores (Especificar):**

**Nombre de una persona de contacto en la oficina de informática:** \_\_\_\_\_

**Teléfono directo de la persona de contacto:** \_\_\_\_\_

**Valoración de la web en cuanto a la forma en que se muestra la información urbanística (si es intuitiva, fácil de encontrar y consultar):**

- Muy mala
- Mala
- Regular
- Buena
- Muy Buena

**Valoración de la web en cuanto a la información urbanística que proporciona (si es o no completa):**

- Muy mala
- Mala
- Regular
- Buena
- Muy Buena

**¿Se muestra informe de circunstancias urbanísticas?**

**La información que se muestra es:**

- Muy incompleta
- Incompleta
- Regular
- Completa
- Muy Completa

**¿La información tiene carácter vinculante?**

**En caso afirmativo, anotar la URL:** \_\_\_\_\_

Municipio: **Mata de Morella, la**

Provincia: Castellón

Datos de contacto: 964180001

**Cuestionario:**

¿El municipio dispone de web institucional en activo?

<http://www.ajuntamentdelamata.es/>

¿La web municipal dispone de área urbanística para la difusión ordenada y estructurada del planeamiento urbanístico municipal?

<http://www.ajuntamentdelamata.es/portada/pgou>

¿Se muestra información sobre la tramitación/aprobación de planes urbanísticos como son fechas de aprobación, fechas de información al público, trámites de participación ciudadanas, etc.?

¿Se muestran los documentos técnicos completos, memorias, normas urbanísticas, planos, etc. en formato pdf o similar?

<http://www.ajuntamentdelamata.es/portada/pgou>

¿Existe un visor cartográfico de consulta con el planeamiento de todo el municipio digitalizado georreferenciado?

¿La información del visor muestra la última normativa aprobada?

¿Y la normativa anterior?

¿El planeamiento digitalizado y georreferenciado se puede descargar en formato shp, dxf, gml o similar?

**Especificar formato:**

¿Se muestra información centralizada y estructurada sobre tramitación / aprobación de los documentos de gestión, PAI y proyectos de ejecución (proyectos de reparcelación y proyectos de urbanización)?

1. No se muestra ninguna información.

2. Se muestra información alfanumérica tipo fechas de información al público,...

3. Se muestran documentos completos en pdf o similar descargable.

**La información que se muestra en formato digital abarca:**

Solo unos pocos documentos (p.e. los más recientes).

Solo el Plan General.

El Plan General y unos pocos documentos.

Todos los documentos en vigor de aprobación municipal.

Todo el planeamiento en vigor, tanto de aprobación municipal como autonómica.

No se muestra el planeamiento original sino un texto refundido.

**Los medios personales técnicos en cuanto a urbanismo de que dispone el ayuntamiento son:**

Un Arquitecto a tiempo parcial (algunos días por semana).

Un Arquitecto a tiempo completo (todos los días de la semana).

Un equipo de un Arquitecto y un Arquitecto Técnico a tiempo completo.

Un equipo interdisciplinar de varias personas (Arquitectos e Ingenieros) a tiempo completo.

**En caso de no ser ninguno de los anteriores (Especificar):**

No tenim arquitecte en plantilla

**Nombre de una persona de contacto en la oficina de urbanismo:**

**Teléfono directo de la persona de contacto:**

**Los medios personales técnicos en cuanto a informática de que dispone el ayuntamiento son:**

- Un Informático a tiempo parcial (algunos días por semana).
- Un Informático a tiempo completo (todos los días de la semana).
- Varios Informáticos, al menos uno a tiempo completo.

**En caso de no ser ninguno de los anteriores (Especificar):**

No tenim informàtic ni informàtica

**Nombre de una persona de contacto en la oficina de informática:** \_\_\_\_\_

**Teléfono directo de la persona de contacto:** \_\_\_\_\_

**Valoración de la web en cuanto a la forma en que se muestra la información urbanística (si es intuitiva, fácil de encontrar y consultar):**

- Muy mala
- Mala
- Regular
- Buena
- Muy Buena

**Valoración de la web en cuanto a la información urbanística que proporciona (si es o no completa):**

- Muy mala
- Mala
- Regular
- Buena
- Muy Buena

**¿Se muestra informe de circunstancias urbanísticas?**

**La información que se muestra es:**

- Muy incompleta
- Incompleta
- Regular
- Completa
- Muy Completa

**¿La información tiene carácter vinculante?**

**En caso afirmativo, anotar la URL:** \_\_\_\_\_

Municipio: **Matet**

Provincia: Castellón

Datos de contacto:

**Cuestionario:**

- ¿El municipio dispone de web institucional en activo?
- ¿La web municipal dispone de área urbanística para la difusión ordenada y estructurada del planeamiento urbanístico municipal?
- ¿Se muestra información sobre la tramitación/aprobación de planes urbanísticos como son fechas de aprobación, fechas de información al público, trámites de participación ciudadanas, etc.?
- ¿Se muestran los documentos técnicos completos, memorias, normas urbanísticas, planos, etc. en formato pdf o similar?
- ¿Existe un visor cartográfico de consulta con el planeamiento de todo el municipio digitalizado georreferenciado?
- ¿La información del visor muestra la última normativa aprobada?  ¿Y la normativa anterior?
- ¿El planeamiento digitalizado y georreferenciado se puede descargar en formato shp, dxf, gml o similar?

**Especificar formato:**

¿Se muestra información centralizada y estructurada sobre tramitación / aprobación de los documentos de gestión, PAI y proyectos de ejecución (proyectos de reparcelación y proyectos de urbanización)?

1. No se muestra ninguna información.
2. Se muestra información alfanumérica tipo fechas de información al público,...
3. Se muestran documentos completos en pdf o similar descargable.

**La información que se muestra en formato digital abarca:**

- Solo unos pocos documentos (p.e. los más recientes).
- Solo el Plan General.
- El Plan General y unos pocos documentos.
- Todos los documentos en vigor de aprobación municipal.
- Todo el planeamiento en vigor, tanto de aprobación municipal como autonómica.
- No se muestra el planeamiento original sino un texto refundido.

**Los medios personales técnicos en cuanto a urbanismo de que dispone el ayuntamiento son:**

- Un Arquitecto a tiempo parcial (algunos días por semana).
- Un Arquitecto a tiempo completo (todos los días de la semana).
- Un equipo de un Arquitecto y un Arquitecto Técnico a tiempo completo.
- Un equipo interdisciplinar de varias personas (Arquitectos e Ingenieros) a tiempo completo.

**En caso de no ser ninguno de los anteriores (Especificar):**

Nombre de una persona de contacto en la oficina de urbanismo: M<sup>a</sup> JOSÉ MONZONÍS GARCÍA

Teléfono directo de la persona de contacto: 964203811

**Los medios personales técnicos en cuanto a informática de que dispone el ayuntamiento son:**

- Un Informático a tiempo parcial (algunos días por semana).
- Un Informático a tiempo completo (todos los días de la semana).
- Varios Informáticos, al menos uno a tiempo completo.

**En caso de no ser ninguno de los anteriores (Especificar):**

**Nombre de una persona de contacto en la oficina de informática:** M<sup>a</sup> JOSÉ MONZONÍS GARCÍA

**Teléfono directo de la persona de contacto:** 964203811

**Valoración de la web en cuanto a la forma en que se muestra la información urbanística (si es intuitiva, fácil de encontrar y consultar):**

- Muy mala
- Mala
- Regular
- Buena
- Muy Buena

**Valoración de la web en cuanto a la información urbanística que proporciona (si es o no completa):**

- Muy mala
- Mala
- Regular
- Buena
- Muy Buena

**¿Se muestra informe de circunstancias urbanísticas?**

**La información que se muestra es:**

- Muy incompleta
- Incompleta
- Regular
- Completa
- Muy Completa

**¿La información tiene carácter vinculante?**

**En caso afirmativo, anotar la URL:**

**Incidencias y notas:**

Fecha	Tipo	Descripcion
13/05/2021	Incidencia	<b>PÁGINA EN MATENIMIENTO</b> La página web del ayuntamiento está en mantenimiento

Municipio: **Moncofa**

Provincia: Castellón

Datos de contacto: 964580421

**Cuestionario:**

¿El municipio dispone de web institucional en activo?

<https://moncofa.com/>

¿La web municipal dispone de área urbanística para la difusión ordenada y estructurada del planeamiento urbanístico municipal?

<https://moncofa.com/es/urbanismo/>

¿Se muestra información sobre la tramitación/aprobación de planes urbanísticos como son fechas de aprobación, fechas de información al público, trámites de participación ciudadanas, etc.?

¿Se muestran los documentos técnicos completos, memorias, normas urbanísticas, planos, etc. en formato pdf o similar?

<https://moncofa.com/es/urbanismo/urbanisme-normes-subsidiaries/>

¿Existe un visor cartográfico de consulta con el planeamiento de todo el municipio digitalizado georreferenciado?

¿La información del visor muestra la última normativa aprobada?

¿Y la normativa anterior?

¿El planeamiento digitalizado y georreferenciado se puede descargar en formato shp, dxf, gml o similar?

**Especificar formato:**

¿Se muestra información centralizada y estructurada sobre tramitación / aprobación de los documentos de gestión, PAI y proyectos de ejecución (proyectos de reparcelación y proyectos de urbanización)?

1. No se muestra ninguna información.

2. Se muestra información alfanumérica tipo fechas de información al público,...

3. Se muestran documentos completos en pdf o similar descargable.

**La información que se muestra en formato digital abarca:**

Solo unos pocos documentos (p.e. los más recientes).

Solo el Plan General.

El Plan General y unos pocos documentos.

Todos los documentos en vigor de aprobación municipal.

Todo el planeamiento en vigor, tanto de aprobación municipal como autonómica.

No se muestra el planeamiento original sino un texto refundido.

**Los medios personales técnicos en cuanto a urbanismo de que dispone el ayuntamiento son:**

Un Arquitecto a tiempo parcial (algunos días por semana).

Un Arquitecto a tiempo completo (todos los días de la semana).

Un equipo de un Arquitecto y un Arquitecto Técnico a tiempo completo.

Un equipo interdisciplinar de varias personas (Arquitectos e Ingenieros) a tiempo completo.

**En caso de no ser ninguno de los anteriores (Especificar):**

1 Arquitecto, 2 Arquitectos Técnicos y 1 Delineante a tiempo completo

**Nombre de una persona de contacto en la oficina de urbanismo:** AGUSTIN

**Teléfono directo de la persona de contacto:** 964580421



**Los medios personales técnicos en cuanto a informática de que dispone el ayuntamiento son:**

- Un Informático a tiempo parcial (algunos días por semana).
- Un Informático a tiempo completo (todos los días de la semana).
- Varios Informáticos, al menos uno a tiempo completo.

**En caso de no ser ninguno de los anteriores (Especificar):**

SERVICIO EXTERNO

**Nombre de una persona de contacto en la oficina de informática:** \_\_\_\_\_

**Teléfono directo de la persona de contacto:** \_\_\_\_\_

**Valoración de la web en cuanto a la forma en que se muestra la información urbanística (si es intuitiva, fácil de encontrar y consultar):**

- Muy mala
- Mala
- Regular
- Buena
- Muy Buena

**Valoración de la web en cuanto a la información urbanística que proporciona (si es o no completa):**

- Muy mala
- Mala
- Regular
- Buena
- Muy Buena

**¿Se muestra informe de circunstancias urbanísticas?**

**La información que se muestra es:**

- Muy incompleta
- Incompleta
- Regular
- Completa
- Muy Completa

**¿La información tiene carácter vinculante?**

**En caso afirmativo, anotar la URL:** \_\_\_\_\_

Municipio: **Montán**

Provincia: Castellón

Datos de contacto: 964131002

**Cuestionario:**

¿El municipio dispone de web institucional en activo?

<http://www.montan.es/>

¿La web municipal dispone de área urbanística para la difusión ordenada y estructurada del planeamiento urbanístico municipal?

¿Se muestra información sobre la tramitación/aprobación de planes urbanísticos como son fechas de aprobación, fechas de información al público, trámites de participación ciudadanas, etc.?

¿Se muestran los documentos técnicos completos, memorias, normas urbanísticas, planos, etc. en formato pdf o similar?

<https://montan.sedelectronica.es/transparency/72050798-f665-4ac5-b331-948cc04596e9/>

¿Existe un visor cartográfico de consulta con el planeamiento de todo el municipio digitalizado georreferenciado?

¿La información del visor muestra la última normativa aprobada?

¿Y la normativa anterior?

¿El planeamiento digitalizado y georreferenciado se puede descargar en formato shp, dxf, gml o similar?

**Especificar formato:**

¿Se muestra información centralizada y estructurada sobre tramitación / aprobación de los documentos de gestión, PAI y proyectos de ejecución (proyectos de reparcelación y proyectos de urbanización)?

1. No se muestra ninguna información.

2. Se muestra información alfanumérica tipo fechas de información al público,...

3. Se muestran documentos completos en pdf o similar descargable.

**La información que se muestra en formato digital abarca:**

Solo unos pocos documentos (p.e. los más recientes).

Solo el Plan General.

El Plan General y unos pocos documentos.

Todos los documentos en vigor de aprobación municipal.

Todo el planeamiento en vigor, tanto de aprobación municipal como autonómica.

No se muestra el planeamiento original sino un texto refundido.

**Los medios personales técnicos en cuanto a urbanismo de que dispone el ayuntamiento son:**

Un Arquitecto a tiempo parcial (algunos días por semana).

Un Arquitecto a tiempo completo (todos los días de la semana).

Un equipo de un Arquitecto y un Arquitecto Técnico a tiempo completo.

Un equipo interdisciplinar de varias personas (Arquitectos e Ingenieros) a tiempo completo.

**En caso de no ser ninguno de los anteriores (Especificar):**

**Nombre de una persona de contacto en la oficina de urbanismo:**

**Teléfono directo de la persona de contacto:**

**Los medios personales técnicos en cuanto a informática de que dispone el ayuntamiento son:**

- Un Informático a tiempo parcial (algunos días por semana).
- Un Informático a tiempo completo (todos los días de la semana).
- Varios Informáticos, al menos uno a tiempo completo.

**En caso de no ser ninguno de los anteriores (Especificar):**

**Nombre de una persona de contacto en la oficina de informática:** \_\_\_\_\_

**Teléfono directo de la persona de contacto:** \_\_\_\_\_

**Valoración de la web en cuanto a la forma en que se muestra la información urbanística (si es intuitiva, fácil de encontrar y consultar):**

- Muy mala
- Mala
- Regular
- Buena
- Muy Buena

**Valoración de la web en cuanto a la información urbanística que proporciona (si es o no completa):**

- Muy mala
- Mala
- Regular
- Buena
- Muy Buena

**¿Se muestra informe de circunstancias urbanísticas?**

**La información que se muestra es:**

- Muy incompleta
- Incompleta
- Regular
- Completa
- Muy Completa

**¿La información tiene carácter vinculante?**

**En caso afirmativo, anotar la URL:** \_\_\_\_\_

Municipio: **Montanejos**

Provincia: Castellón

Datos de contacto: 964131032

**Cuestionario:**

¿El municipio dispone de web institucional en activo?

<http://www.montanejos.es/>

¿La web municipal dispone de área urbanística para la difusión ordenada y estructurada del planeamiento urbanístico municipal?

<http://www.montanejos.es/vecinos/pgou>

¿Se muestra información sobre la tramitación/aprobación de planes urbanísticos como son fechas de aprobación, fechas de información al público, trámites de participación ciudadanas, etc.?

¿Se muestran los documentos técnicos completos, memorias, normas urbanísticas, planos, etc. en formato pdf o similar?

[https://www.dropbox.com/sh/5qniss7w3zt6ben/AACRF10yFs\\_BykGobjFYt5Tra?dl=0](https://www.dropbox.com/sh/5qniss7w3zt6ben/AACRF10yFs_BykGobjFYt5Tra?dl=0)

¿Existe un visor cartográfico de consulta con el planeamiento de todo el municipio digitalizado georreferenciado?

¿La información del visor muestra la última normativa aprobada?

¿Y la normativa anterior?

¿El planeamiento digitalizado y georreferenciado se puede descargar en formato shp, dxf, gml o similar?

**Especificar formato:**

¿Se muestra información centralizada y estructurada sobre tramitación / aprobación de los documentos de gestión, PAI y proyectos de ejecución (proyectos de reparcelación y proyectos de urbanización)?

1. No se muestra ninguna información.

2. Se muestra información alfanumérica tipo fechas de información al público,...

3. Se muestran documentos completos en pdf o similar descargable.

**La información que se muestra en formato digital abarca:**

Solo unos pocos documentos (p.e. los más recientes).

Solo el Plan General.

El Plan General y unos pocos documentos.

Todos los documentos en vigor de aprobación municipal.

Todo el planeamiento en vigor, tanto de aprobación municipal como autonómica.

No se muestra el planeamiento original sino un texto refundido.

**Los medios personales técnicos en cuanto a urbanismo de que dispone el ayuntamiento son:**

Un Arquitecto a tiempo parcial (algunos días por semana).

Un Arquitecto a tiempo completo (todos los días de la semana).

Un equipo de un Arquitecto y un Arquitecto Técnico a tiempo completo.

Un equipo interdisciplinar de varias personas (Arquitectos e Ingenieros) a tiempo completo.

**En caso de no ser ninguno de los anteriores (Especificar):**

**Nombre de una persona de contacto en la oficina de urbanismo:**

JUAN CARLOS FAJARDO PRADAS

**Teléfono directo de la persona de contacto:**

**Los medios personales técnicos en cuanto a informática de que dispone el ayuntamiento son:**

- Un Informático a tiempo parcial (algunos días por semana).
- Un Informático a tiempo completo (todos los días de la semana).
- Varios Informáticos, al menos uno a tiempo completo.

**En caso de no ser ninguno de los anteriores (Especificar):**

SERVICIO PUNTUAL

**Nombre de una persona de contacto en la oficina de informática:** \_\_\_\_\_

**Teléfono directo de la persona de contacto:** \_\_\_\_\_

**Valoración de la web en cuanto a la forma en que se muestra la información urbanística (si es intuitiva, fácil de encontrar y consultar):**

- Muy mala
- Mala
- Regular
- Buena
- Muy Buena

**Valoración de la web en cuanto a la información urbanística que proporciona (si es o no completa):**

- Muy mala
- Mala
- Regular
- Buena
- Muy Buena

**¿Se muestra informe de circunstancias urbanísticas?**

**La información que se muestra es:**

- Muy incompleta
- Incompleta
- Regular
- Completa
- Muy Completa

**¿La información tiene carácter vinculante?**

**En caso afirmativo, anotar la URL:** \_\_\_\_\_

Municipio: **Morella**

Provincia: Castellón

Datos de contacto: 964160034

**Cuestionario:**

¿El municipio dispone de web institucional en activo?

<https://www.morella.net/>

¿La web municipal dispone de área urbanística para la difusión ordenada y estructurada del planeamiento urbanístico municipal?

¿Se muestra información sobre la tramitación/aprobación de planes urbanísticos como son fechas de aprobación, fechas de información al público, trámites de participación ciudadanas, etc.?

¿Se muestran los documentos técnicos completos, memorias, normas urbanísticas, planos, etc. en formato pdf o similar?

<https://morella.sedelectronica.es/transparency/fe04f4ad-ed28-4365-8c65-0ef2ebd87ec2/>

¿Existe un visor cartográfico de consulta con el planeamiento de todo el municipio digitalizado georreferenciado?

¿La información del visor muestra la última normativa aprobada?

¿Y la normativa anterior?

¿El planeamiento digitalizado y georreferenciado se puede descargar en formato shp, dxf, gml o similar?

**Especificar formato:**

¿Se muestra información centralizada y estructurada sobre tramitación / aprobación de los documentos de gestión, PAI y proyectos de ejecución (proyectos de reparcelación y proyectos de urbanización)?

1. No se muestra ninguna información.

2. Se muestra información alfanumérica tipo fechas de información al público,...

3. Se muestran documentos completos en pdf o similar descargable.

**La información que se muestra en formato digital abarca:**

Solo unos pocos documentos (p.e. los más recientes).

Solo el Plan General.

El Plan General y unos pocos documentos.

Todos los documentos en vigor de aprobación municipal.

Todo el planeamiento en vigor, tanto de aprobación municipal como autonómica.

No se muestra el planeamiento original sino un texto refundido.

**Los medios personales técnicos en cuanto a urbanismo de que dispone el ayuntamiento son:**

Un Arquitecto a tiempo parcial (algunos días por semana).

Un Arquitecto a tiempo completo (todos los días de la semana).

Un equipo de un Arquitecto y un Arquitecto Técnico a tiempo completo.

Un equipo interdisciplinar de varias personas (Arquitectos e Ingenieros) a tiempo completo.

**En caso de no ser ninguno de los anteriores (Especificar):**

**Nombre de una persona de contacto en la oficina de urbanismo:**

**Teléfono directo de la persona de contacto:**

**Los medios personales técnicos en cuanto a informática de que dispone el ayuntamiento son:**

- Un Informático a tiempo parcial (algunos días por semana).
- Un Informático a tiempo completo (todos los días de la semana).
- Varios Informáticos, al menos uno a tiempo completo.

**En caso de no ser ninguno de los anteriores (Especificar):**

**Nombre de una persona de contacto en la oficina de informática:** \_\_\_\_\_

**Teléfono directo de la persona de contacto:** \_\_\_\_\_

**Valoración de la web en cuanto a la forma en que se muestra la información urbanística (si es intuitiva, fácil de encontrar y consultar):**

- Muy mala
- Mala
- Regular
- Buena
- Muy Buena

**Valoración de la web en cuanto a la información urbanística que proporciona (si es o no completa):**

- Muy mala
- Mala
- Regular
- Buena
- Muy Buena

**¿Se muestra informe de circunstancias urbanísticas?**

**La información que se muestra es:**

- Muy incompleta
- Incompleta
- Regular
- Completa
- Muy Completa

**¿La información tiene carácter vinculante?**

**En caso afirmativo, anotar la URL:** \_\_\_\_\_

Municipio: **Navajas**

Provincia: Castellón

Datos de contacto: 964710801

**Cuestionario:**

¿El municipio dispone de web institucional en activo?

<http://www.navajas.es/portal/index.php>

¿La web municipal dispone de área urbanística para la difusión ordenada y estructurada del planeamiento urbanístico municipal?

¿Se muestra información sobre la tramitación/aprobación de planes urbanísticos como son fechas de aprobación, fechas de información al público, trámites de participación ciudadanas, etc.?

¿Se muestran los documentos técnicos completos, memorias, normas urbanísticas, planos, etc. en formato pdf o similar?

¿Existe un visor cartográfico de consulta con el planeamiento de todo el municipio digitalizado georreferenciado?

¿La información del visor muestra la última normativa aprobada?

¿Y la normativa anterior?

¿El planeamiento digitalizado y georreferenciado se puede descargar en formato shp, dxf, gml o similar?

**Especificar formato:**

¿Se muestra información centralizada y estructurada sobre tramitación / aprobación de los documentos de gestión, PAI y proyectos de ejecución (proyectos de reparcelación y proyectos de urbanización)?

1. No se muestra ninguna información.

2. Se muestra información alfanumérica tipo fechas de información al público,...

3. Se muestran documentos completos en pdf o similar descargable.

**La información que se muestra en formato digital abarca:**

Solo unos pocos documentos (p.e. los más recientes).

Solo el Plan General.

El Plan General y unos pocos documentos.

Todos los documentos en vigor de aprobación municipal.

Todo el planeamiento en vigor, tanto de aprobación municipal como autonómica.

No se muestra el planeamiento original sino un texto refundido.

**Los medios personales técnicos en cuanto a urbanismo de que dispone el ayuntamiento son:**

Un Arquitecto a tiempo parcial (algunos días por semana).

Un Arquitecto a tiempo completo (todos los días de la semana).

Un equipo de un Arquitecto y un Arquitecto Técnico a tiempo completo.

Un equipo interdisciplinar de varias personas (Arquitectos e Ingenieros) a tiempo completo.

**En caso de no ser ninguno de los anteriores (Especificar):**

Profesional externo al Ayuntamiento (un día a la semana)

**Nombre de una persona de contacto en la oficina de urbanismo:** Encarna

**Teléfono directo de la persona de contacto:** 673574636



**Los medios personales técnicos en cuanto a informática de que dispone el ayuntamiento son:**

- Un Informático a tiempo parcial (algunos días por semana).
- Un Informático a tiempo completo (todos los días de la semana).
- Varios Informáticos, al menos uno a tiempo completo.

**En caso de no ser ninguno de los anteriores (Especificar):**

Empresa externa (según necesidades puntuales)

**Nombre de una persona de contacto en la oficina de informática:** \_\_\_\_\_

**Teléfono directo de la persona de contacto:** \_\_\_\_\_

**Valoración de la web en cuanto a la forma en que se muestra la información urbanística (si es intuitiva, fácil de encontrar y consultar):**

- Muy mala
- Mala
- Regular
- Buena
- Muy Buena

**Valoración de la web en cuanto a la información urbanística que proporciona (si es o no completa):**

- Muy mala
- Mala
- Regular
- Buena
- Muy Buena

**¿Se muestra informe de circunstancias urbanísticas?**

**La información que se muestra es:**

- Muy incompleta
- Incompleta
- Regular
- Completa
- Muy Completa

**¿La información tiene carácter vinculante?**

**En caso afirmativo, anotar la URL:** \_\_\_\_\_

**Incidencias y notas:**

Fecha	Tipo	Descripcion
13/05/2021	Nota	INFORMACIÓN URBANÍSTICA No se encuentra información urbanística

Municipio: **Nules**

Provincia: Castellón

Datos de contacto:

**Cuestionario:**

¿El municipio dispone de web institucional en activo?

<http://www.nules.es/es>

¿La web municipal dispone de área urbanística para la difusión ordenada y estructurada del planeamiento urbanístico municipal?

¿Se muestra información sobre la tramitación/aprobación de planes urbanísticos como son fechas de aprobación, fechas de información al público, trámites de participación ciudadanas, etc.?

¿Se muestran los documentos técnicos completos, memorias, normas urbanísticas, planos, etc. en formato pdf o similar?

¿Existe un visor cartográfico de consulta con el planeamiento de todo el municipio digitalizado georreferenciado?

¿La información del visor muestra la última normativa aprobada?

¿Y la normativa anterior?

¿El planeamiento digitalizado y georreferenciado se puede descargar en formato shp, dxf, gml o similar?

**Especificar formato:**

¿Se muestra información centralizada y estructurada sobre tramitación / aprobación de los documentos de gestión, PAI y proyectos de ejecución (proyectos de reparcelación y proyectos de urbanización)?

1. No se muestra ninguna información.

2. Se muestra información alfanumérica tipo fechas de información al público,...

3. Se muestran documentos completos en pdf o similar descargable.

**La información que se muestra en formato digital abarca:**

Solo unos pocos documentos (p.e. los más recientes).

Solo el Plan General.

El Plan General y unos pocos documentos.

Todos los documentos en vigor de aprobación municipal.

Todo el planeamiento en vigor, tanto de aprobación municipal como autonómica.

No se muestra el planeamiento original sino un texto refundido.

**Los medios personales técnicos en cuanto a urbanismo de que dispone el ayuntamiento son:**

Un Arquitecto a tiempo parcial (algunos días por semana).

Un Arquitecto a tiempo completo (todos los días de la semana).

Un equipo de un Arquitecto y un Arquitecto Técnico a tiempo completo.

Un equipo interdisciplinar de varias personas (Arquitectos e Ingenieros) a tiempo completo.

**En caso de no ser ninguno de los anteriores (Especificar):**

**Nombre de una persona de contacto en la oficina de urbanismo:**

Salvador Gorriiz Broch

**Teléfono directo de la persona de contacto:**

964670001 extensión 127

**Los medios personales técnicos en cuanto a informática de que dispone el ayuntamiento son:**

- Un Informático a tiempo parcial (algunos días por semana).
- Un Informático a tiempo completo (todos los días de la semana).
- Varios Informáticos, al menos uno a tiempo completo.

**En caso de no ser ninguno de los anteriores (Especificar):**

**Nombre de una persona de contacto en la oficina de informática:** Jose F. San Lorenzo Mas

**Teléfono directo de la persona de contacto:** 964670001 extensión 170

**Valoración de la web en cuanto a la forma en que se muestra la información urbanística (si es intuitiva, fácil de encontrar y consultar):**

- Muy mala
- Mala
- Regular
- Buena
- Muy Buena

**Valoración de la web en cuanto a la información urbanística que proporciona (si es o no completa):**

- Muy mala
- Mala
- Regular
- Buena
- Muy Buena

**¿Se muestra informe de circunstancias urbanísticas?**

**La información que se muestra es:**

- Muy incompleta
- Incompleta
- Regular
- Completa
- Muy Completa

**¿La información tiene carácter vinculante?**

**En caso afirmativo, anotar la URL:**

Municipio: **Olocau del Rey**

Provincia: Castellón

Datos de contacto: 964178417

**Cuestionario:**

¿El municipio dispone de web institucional en activo?

<http://www.olocaudelrey.es/>

¿La web municipal dispone de área urbanística para la difusión ordenada y estructurada del planeamiento urbanístico municipal?

¿Se muestra información sobre la tramitación/aprobación de planes urbanísticos como son fechas de aprobación, fechas de información al público, trámites de participación ciudadanas, etc.?

¿Se muestran los documentos técnicos completos, memorias, normas urbanísticas, planos, etc. en formato pdf o similar?

¿Existe un visor cartográfico de consulta con el planeamiento de todo el municipio digitalizado georreferenciado?

¿La información del visor muestra la última normativa aprobada?

¿Y la normativa anterior?

¿El planeamiento digitalizado y georreferenciado se puede descargar en formato shp, dxf, gml o similar?

**Especificar formato:**

¿Se muestra información centralizada y estructurada sobre tramitación / aprobación de los documentos de gestión, PAI y proyectos de ejecución (proyectos de reparcelación y proyectos de urbanización)?

1. No se muestra ninguna información.

2. Se muestra información alfanumérica tipo fechas de información al público,...

3. Se muestran documentos completos en pdf o similar descargable.

**La información que se muestra en formato digital abarca:**

Solo unos pocos documentos (p.e. los más recientes).

Solo el Plan General.

El Plan General y unos pocos documentos.

Todos los documentos en vigor de aprobación municipal.

Todo el planeamiento en vigor, tanto de aprobación municipal como autonómica.

No se muestra el planeamiento original sino un texto refundido.

**Los medios personales técnicos en cuanto a urbanismo de que dispone el ayuntamiento son:**

Un Arquitecto a tiempo parcial (algunos días por semana).

Un Arquitecto a tiempo completo (todos los días de la semana).

Un equipo de un Arquitecto y un Arquitecto Técnico a tiempo completo.

Un equipo interdisciplinar de varias personas (Arquitectos e Ingenieros) a tiempo completo.

**En caso de no ser ninguno de los anteriores (Especificar):**

No tiene día asignado a la semana y ofrece servicio a demanda

**Nombre de una persona de contacto en la oficina de urbanismo:**

Alejandro Rubert Lagua

**Teléfono directo de la persona de contacto:**

964 34 08 83

**Los medios personales técnicos en cuanto a informática de que dispone el ayuntamiento son:**

- Un Informático a tiempo parcial (algunos días por semana).
- Un Informático a tiempo completo (todos los días de la semana).
- Varios Informáticos, al menos uno a tiempo completo.

**En caso de no ser ninguno de los anteriores (Especificar):**

No existe informático

**Nombre de una persona de contacto en la oficina de informática:** \_\_\_\_\_

**Teléfono directo de la persona de contacto:** \_\_\_\_\_

**Valoración de la web en cuanto a la forma en que se muestra la información urbanística (si es intuitiva, fácil de encontrar y consultar):**

- Muy mala
- Mala
- Regular
- Buena
- Muy Buena

**Valoración de la web en cuanto a la información urbanística que proporciona (si es o no completa):**

- Muy mala
- Mala
- Regular
- Buena
- Muy Buena

**¿Se muestra informe de circunstancias urbanísticas?**

**La información que se muestra es:**

- Muy incompleta
- Incompleta
- Regular
- Completa
- Muy Completa

**¿La información tiene carácter vinculante?**

**En caso afirmativo, anotar la URL:** \_\_\_\_\_

Municipio: **Onda**

Provincia: Castellón

Datos de contacto: 964600050

**Cuestionario:**

¿El municipio dispone de web institucional en activo?

[https://www.onda.es/ond/web\\_php/index.php](https://www.onda.es/ond/web_php/index.php)

¿La web municipal dispone de área urbanística para la difusión ordenada y estructurada del planeamiento urbanístico municipal?

[https://www.onda.es/ond/web\\_php/index.php?contenido=descripcion&id\\_boto=158](https://www.onda.es/ond/web_php/index.php?contenido=descripcion&id_boto=158)

¿Se muestra información sobre la tramitación/aprobación de planes urbanísticos como son fechas de aprobación, fechas de información al público, trámites de participación ciudadanas, etc.?

¿Se muestran los documentos técnicos completos, memorias, normas urbanísticas, planos, etc. en formato pdf o similar?

[https://www.onda.es/ond/web\\_php/index.php?contenido=descripcion&id\\_boto=158](https://www.onda.es/ond/web_php/index.php?contenido=descripcion&id_boto=158)

¿Existe un visor cartográfico de consulta con el planeamiento de todo el municipio digitalizado georreferenciado?

¿La información del visor muestra la última normativa aprobada?

¿Y la normativa anterior?

¿El planeamiento digitalizado y georreferenciado se puede descargar en formato shp, dxf, gml o similar?

**Especificar formato:**

¿Se muestra información centralizada y estructurada sobre tramitación / aprobación de los documentos de gestión, PAI y proyectos de ejecución (proyectos de reparcelación y proyectos de urbanización)?

1. No se muestra ninguna información.

2. Se muestra información alfanumérica tipo fechas de información al público,...

3. Se muestran documentos completos en pdf o similar descargable.

**La información que se muestra en formato digital abarca:**

Solo unos pocos documentos (p.e. los más recientes).

Solo el Plan General.

El Plan General y unos pocos documentos.

Todos los documentos en vigor de aprobación municipal.

Todo el planeamiento en vigor, tanto de aprobación municipal como autonómica.

No se muestra el planeamiento original sino un texto refundido.

**Los medios personales técnicos en cuanto a urbanismo de que dispone el ayuntamiento son:**

Un Arquitecto a tiempo parcial (algunos días por semana).

Un Arquitecto a tiempo completo (todos los días de la semana).

Un equipo de un Arquitecto y un Arquitecto Técnico a tiempo completo.

Un equipo interdisciplinar de varias personas (Arquitectos e Ingenieros) a tiempo completo.

**En caso de no ser ninguno de los anteriores (Especificar):**

**Nombre de una persona de contacto en la oficina de urbanismo:**

Carlos Castelló Grañana

**Teléfono directo de la persona de contacto:**

1314

**Los medios personales técnicos en cuanto a informática de que dispone el ayuntamiento son:**

- Un Informático a tiempo parcial (algunos días por semana).
- Un Informático a tiempo completo (todos los días de la semana).
- Varios Informáticos, al menos uno a tiempo completo.

**En caso de no ser ninguno de los anteriores (Especificar):**

**Nombre de una persona de contacto en la oficina de informática:** Santiago Ruiperez

**Teléfono directo de la persona de contacto:** 1151

**Valoración de la web en cuanto a la forma en que se muestra la información urbanística (si es intuitiva, fácil de encontrar y consultar):**

- Muy mala
- Mala
- Regular
- Buena
- Muy Buena

**Valoración de la web en cuanto a la información urbanística que proporciona (si es o no completa):**

- Muy mala
- Mala
- Regular
- Buena
- Muy Buena

**¿Se muestra informe de circunstancias urbanísticas?**

**La información que se muestra es:**

- Muy incompleta
- Incompleta
- Regular
- Completa
- Muy Completa

**¿La información tiene carácter vinculante?**

**En caso afirmativo, anotar la URL:**

Municipio: **Oropesa del Mar/Orpe**

Provincia: Castellón

Datos de contacto: 964310100

**Cuestionario:**

¿El municipio dispone de web institucional en activo?

<http://www.oropesadelmar.es/>

¿La web municipal dispone de área urbanística para la difusión ordenada y estructurada del planeamiento urbanístico municipal?

¿Se muestra información sobre la tramitación/aprobación de planes urbanísticos como son fechas de aprobación, fechas de información al público, trámites de participación ciudadanas, etc.?

¿Se muestran los documentos técnicos completos, memorias, normas urbanísticas, planos, etc. en formato pdf o similar?

<https://drive.google.com/drive/u/0/folders/0B4bPRhHN4tX0VG92YnRkeFICNG8>

¿Existe un visor cartográfico de consulta con el planeamiento de todo el municipio digitalizado georreferenciado?

<https://mapas.planifica.org/oropesa>

¿La información del visor muestra la última normativa aprobada?

¿Y la normativa anterior?

¿El planeamiento digitalizado y georreferenciado se puede descargar en formato shp, dxf, gml o similar?

**Especificar formato:**

¿Se muestra información centralizada y estructurada sobre tramitación / aprobación de los documentos de gestión, PAI y proyectos de ejecución (proyectos de reparcelación y proyectos de urbanización)?

1. No se muestra ninguna información.

2. Se muestra información alfanumérica tipo fechas de información al público,...

3. Se muestran documentos completos en pdf o similar descargable.

**La información que se muestra en formato digital abarca:**

Solo unos pocos documentos (p.e. los más recientes).

Solo el Plan General.

El Plan General y unos pocos documentos.

Todos los documentos en vigor de aprobación municipal.

Todo el planeamiento en vigor, tanto de aprobación municipal como autonómica.

No se muestra el planeamiento original sino un texto refundido.

**Los medios personales técnicos en cuanto a urbanismo de que dispone el ayuntamiento son:**

Un Arquitecto a tiempo parcial (algunos días por semana).

Un Arquitecto a tiempo completo (todos los días de la semana).

Un equipo de un Arquitecto y un Arquitecto Técnico a tiempo completo.

Un equipo interdisciplinar de varias personas (Arquitectos e Ingenieros) a tiempo completo.

**En caso de no ser ninguno de los anteriores (Especificar):**

**Nombre de una persona de contacto en la oficina de urbanismo:**

**Teléfono directo de la persona de contacto:**



**Los medios personales técnicos en cuanto a informática de que dispone el ayuntamiento son:**

- Un Informático a tiempo parcial (algunos días por semana).
- Un Informático a tiempo completo (todos los días de la semana).
- Varios Informáticos, al menos uno a tiempo completo.

**En caso de no ser ninguno de los anteriores (Especificar):**

**Nombre de una persona de contacto en la oficina de informática:** \_\_\_\_\_

**Teléfono directo de la persona de contacto:** \_\_\_\_\_

**Valoración de la web en cuanto a la forma en que se muestra la información urbanística (si es intuitiva, fácil de encontrar y consultar):**

- Muy mala
- Mala
- Regular
- Buena
- Muy Buena

**Valoración de la web en cuanto a la información urbanística que proporciona (si es o no completa):**

- Muy mala
- Mala
- Regular
- Buena
- Muy Buena

**¿Se muestra informe de circunstancias urbanísticas?**

**La información que se muestra es:**

- Muy incompleta
- Incompleta
- Regular
- Completa
- Muy Completa

**¿La información tiene carácter vinculante?**

**En caso afirmativo, anotar la URL:** \_\_\_\_\_

**Incidencias y notas:**

Fecha	Tipo	Descripcion
13/05/2021	Nota	<b>INFORMACIÓN URBANÍSTICA</b>  Se puede acceder a la Información Preliminar del Plan General, pero no a la normativa vigente

Municipio: **Palanques**

Provincia: Castellón

Datos de contacto: 964763129

**Cuestionario:**

¿El municipio dispone de web institucional en activo?

<http://www.palanques.es/>

¿La web municipal dispone de área urbanística para la difusión ordenada y estructurada del planeamiento urbanístico municipal?

¿Se muestra información sobre la tramitación/aprobación de planes urbanísticos como son fechas de aprobación, fechas de información al público, trámites de participación ciudadanas, etc.?

¿Se muestran los documentos técnicos completos, memorias, normas urbanísticas, planos, etc. en formato pdf o similar?

<https://palanques.sedelectronica.es/transparency/d2f0c518-d997-4915-81f7-8c50ff6859c4/>

¿Existe un visor cartográfico de consulta con el planeamiento de todo el municipio digitalizado georreferenciado?

¿La información del visor muestra la última normativa aprobada?

¿Y la normativa anterior?

¿El planeamiento digitalizado y georreferenciado se puede descargar en formato shp, dxf, gml o similar?

**Especificar formato:**

¿Se muestra información centralizada y estructurada sobre tramitación / aprobación de los documentos de gestión, PAI y proyectos de ejecución (proyectos de reparcelación y proyectos de urbanización)?

1. No se muestra ninguna información.

2. Se muestra información alfanumérica tipo fechas de información al público,...

3. Se muestran documentos completos en pdf o similar descargable.

**La información que se muestra en formato digital abarca:**

Solo unos pocos documentos (p.e. los más recientes).

Solo el Plan General.

El Plan General y unos pocos documentos.

Todos los documentos en vigor de aprobación municipal.

Todo el planeamiento en vigor, tanto de aprobación municipal como autonómica.

No se muestra el planeamiento original sino un texto refundido.

**Los medios personales técnicos en cuanto a urbanismo de que dispone el ayuntamiento son:**

Un Arquitecto a tiempo parcial (algunos días por semana).

Un Arquitecto a tiempo completo (todos los días de la semana).

Un equipo de un Arquitecto y un Arquitecto Técnico a tiempo completo.

Un equipo interdisciplinar de varias personas (Arquitectos e Ingenieros) a tiempo completo.

**En caso de no ser ninguno de los anteriores (Especificar):**

Tecnico OFISAM.Diputación de Castellón para ayuntamientos eximidos

**Nombre de una persona de contacto en la oficina de urbanismo:**

SARA GONZALEZ ESCUDERO

**Teléfono directo de la persona de contacto:**

964173172

**Los medios personales técnicos en cuanto a informática de que dispone el ayuntamiento son:**

- Un Informático a tiempo parcial (algunos días por semana).
- Un Informático a tiempo completo (todos los días de la semana).
- Varios Informáticos, al menos uno a tiempo completo.

**En caso de no ser ninguno de los anteriores (Especificar):**

No tenemos personal técnico en informática

**Nombre de una persona de contacto en la oficina de informática:** no hay

**Teléfono directo de la persona de contacto:** no hay

**Valoración de la web en cuanto a la forma en que se muestra la información urbanística (si es intuitiva, fácil de encontrar y consultar):**

- Muy mala
- Mala
- Regular
- Buena
- Muy Buena

**Valoración de la web en cuanto a la información urbanística que proporciona (si es o no completa):**

- Muy mala
- Mala
- Regular
- Buena
- Muy Buena

**¿Se muestra informe de circunstancias urbanísticas?**

**La información que se muestra es:**

- Muy incompleta
- Incompleta
- Regular
- Completa
- Muy Completa

**¿La información tiene carácter vinculante?**

**En caso afirmativo, anotar la URL:** \_\_\_\_\_

Municipio: **Pavías**

Provincia: Castellón

Datos de contacto: 964145542

**Cuestionario:**

¿El municipio dispone de web institucional en activo?

<http://www.pavias.es/>

¿La web municipal dispone de área urbanística para la difusión ordenada y estructurada del planeamiento urbanístico municipal?

<http://www.pavias.es/vecinos/urbanismo-pgou>

¿Se muestra información sobre la tramitación/aprobación de planes urbanísticos como son fechas de aprobación, fechas de información al público, trámites de participación ciudadanas, etc.?

¿Se muestran los documentos técnicos completos, memorias, normas urbanísticas, planos, etc. en formato pdf o similar?

<http://www.pavias.es/vecinos/urbanismo-pgou>

¿Existe un visor cartográfico de consulta con el planeamiento de todo el municipio digitalizado georreferenciado?

¿La información del visor muestra la última normativa aprobada?

¿Y la normativa anterior?

¿El planeamiento digitalizado y georreferenciado se puede descargar en formato shp, dxf, gml o similar?

**Especificar formato:**

¿Se muestra información centralizada y estructurada sobre tramitación / aprobación de los documentos de gestión, PAI y proyectos de ejecución (proyectos de reparcelación y proyectos de urbanización)?

1. No se muestra ninguna información.

2. Se muestra información alfanumérica tipo fechas de información al público,...

3. Se muestran documentos completos en pdf o similar descargable.

**La información que se muestra en formato digital abarca:**

Solo unos pocos documentos (p.e. los más recientes).

Solo el Plan General.

El Plan General y unos pocos documentos.

Todos los documentos en vigor de aprobación municipal.

Todo el planeamiento en vigor, tanto de aprobación municipal como autonómica.

No se muestra el planeamiento original sino un texto refundido.

**Los medios personales técnicos en cuanto a urbanismo de que dispone el ayuntamiento son:**

Un Arquitecto a tiempo parcial (algunos días por semana).

Un Arquitecto a tiempo completo (todos los días de la semana).

Un equipo de un Arquitecto y un Arquitecto Técnico a tiempo completo.

Un equipo interdisciplinar de varias personas (Arquitectos e Ingenieros) a tiempo completo.

**En caso de no ser ninguno de los anteriores (Especificar):**

**Nombre de una persona de contacto en la oficina de urbanismo:**

**Teléfono directo de la persona de contacto:**

**Los medios personales técnicos en cuanto a informática de que dispone el ayuntamiento son:**

- Un Informático a tiempo parcial (algunos días por semana).
- Un Informático a tiempo completo (todos los días de la semana).
- Varios Informáticos, al menos uno a tiempo completo.

**En caso de no ser ninguno de los anteriores (Especificar):**

**Nombre de una persona de contacto en la oficina de informática:** \_\_\_\_\_

**Teléfono directo de la persona de contacto:** \_\_\_\_\_

**Valoración de la web en cuanto a la forma en que se muestra la información urbanística (si es intuitiva, fácil de encontrar y consultar):**

- Muy mala
- Mala
- Regular
- Buena
- Muy Buena

**Valoración de la web en cuanto a la información urbanística que proporciona (si es o no completa):**

- Muy mala
- Mala
- Regular
- Buena
- Muy Buena

**¿Se muestra informe de circunstancias urbanísticas?**

**La información que se muestra es:**

- Muy incompleta
- Incompleta
- Regular
- Completa
- Muy Completa

**¿La información tiene carácter vinculante?**

**En caso afirmativo, anotar la URL:** \_\_\_\_\_

Municipio: **Peñíscola/Peñíscola**

Provincia: Castellón

Datos de contacto: 964480050

**Cuestionario:**

¿El municipio dispone de web institucional en activo?

<https://www.peniscola.org/>

¿La web municipal dispone de área urbanística para la difusión ordenada y estructurada del planeamiento urbanístico municipal?

¿Se muestra información sobre la tramitación/aprobación de planes urbanísticos como son fechas de aprobación, fechas de información al público, trámites de participación ciudadanas, etc.?

¿Se muestran los documentos técnicos completos, memorias, normas urbanísticas, planos, etc. en formato pdf o similar?

<https://www.peniscola.org/ver/924/PGOU-Vigente.html>

¿Existe un visor cartográfico de consulta con el planeamiento de todo el municipio digitalizado georreferenciado?

¿La información del visor muestra la última normativa aprobada?

¿Y la normativa anterior?

¿El planeamiento digitalizado y georreferenciado se puede descargar en formato shp, dxf, gml o similar?

**Especificar formato:**

¿Se muestra información centralizada y estructurada sobre tramitación / aprobación de los documentos de gestión, PAI y proyectos de ejecución (proyectos de reparcelación y proyectos de urbanización)?

1. No se muestra ninguna información.

2. Se muestra información alfanumérica tipo fechas de información al público,...

3. Se muestran documentos completos en pdf o similar descargable.

**La información que se muestra en formato digital abarca:**

Solo unos pocos documentos (p.e. los más recientes).

Solo el Plan General.

El Plan General y unos pocos documentos.

Todos los documentos en vigor de aprobación municipal.

Todo el planeamiento en vigor, tanto de aprobación municipal como autonómica.

No se muestra el planeamiento original sino un texto refundido.

**Los medios personales técnicos en cuanto a urbanismo de que dispone el ayuntamiento son:**

Un Arquitecto a tiempo parcial (algunos días por semana).

Un Arquitecto a tiempo completo (todos los días de la semana).

Un equipo de un Arquitecto y un Arquitecto Técnico a tiempo completo.

Un equipo interdisciplinar de varias personas (Arquitectos e Ingenieros) a tiempo completo.

**En caso de no ser ninguno de los anteriores (Especificar):**

**Nombre de una persona de contacto en la oficina de urbanismo:**

**Teléfono directo de la persona de contacto:**

**Los medios personales técnicos en cuanto a informática de que dispone el ayuntamiento son:**

- Un Informático a tiempo parcial (algunos días por semana).
- Un Informático a tiempo completo (todos los días de la semana).
- Varios Informáticos, al menos uno a tiempo completo.

**En caso de no ser ninguno de los anteriores (Especificar):**

**Nombre de una persona de contacto en la oficina de informática:** \_\_\_\_\_

**Teléfono directo de la persona de contacto:** \_\_\_\_\_

**Valoración de la web en cuanto a la forma en que se muestra la información urbanística (si es intuitiva, fácil de encontrar y consultar):**

- Muy mala
- Mala
- Regular
- Buena
- Muy Buena

**Valoración de la web en cuanto a la información urbanística que proporciona (si es o no completa):**

- Muy mala
- Mala
- Regular
- Buena
- Muy Buena

**¿Se muestra informe de circunstancias urbanísticas?**

**La información que se muestra es:**

- Muy incompleta
- Incompleta
- Regular
- Completa
- Muy Completa

**¿La información tiene carácter vinculante?**

**En caso afirmativo, anotar la URL:** \_\_\_\_\_

Municipio: **Pina de Montalgrao**

Provincia: Castellón

Datos de contacto: 964121031

**Cuestionario:**

¿El municipio dispone de web institucional en activo?

<http://www.pinademontalgrao.es/>

¿La web municipal dispone de área urbanística para la difusión ordenada y estructurada del planeamiento urbanístico municipal?

¿Se muestra información sobre la tramitación/aprobación de planes urbanísticos como son fechas de aprobación, fechas de información al público, trámites de participación ciudadanas, etc.?

¿Se muestran los documentos técnicos completos, memorias, normas urbanísticas, planos, etc. en formato pdf o similar?

¿Existe un visor cartográfico de consulta con el planeamiento de todo el municipio digitalizado georreferenciado?

¿La información del visor muestra la última normativa aprobada?

¿Y la normativa anterior?

¿El planeamiento digitalizado y georreferenciado se puede descargar en formato shp, dxf, gml o similar?

**Especificar formato:**

¿Se muestra información centralizada y estructurada sobre tramitación / aprobación de los documentos de gestión, PAI y proyectos de ejecución (proyectos de reparcelación y proyectos de urbanización)?

1. No se muestra ninguna información.

2. Se muestra información alfanumérica tipo fechas de información al público,...

3. Se muestran documentos completos en pdf o similar descargable.

**La información que se muestra en formato digital abarca:**

Solo unos pocos documentos (p.e. los más recientes).

Solo el Plan General.

El Plan General y unos pocos documentos.

Todos los documentos en vigor de aprobación municipal.

Todo el planeamiento en vigor, tanto de aprobación municipal como autonómica.

No se muestra el planeamiento original sino un texto refundido.

**Los medios personales técnicos en cuanto a urbanismo de que dispone el ayuntamiento son:**

Un Arquitecto a tiempo parcial (algunos días por semana).

Un Arquitecto a tiempo completo (todos los días de la semana).

Un equipo de un Arquitecto y un Arquitecto Técnico a tiempo completo.

Un equipo interdisciplinar de varias personas (Arquitectos e Ingenieros) a tiempo completo.

**En caso de no ser ninguno de los anteriores (Especificar):**

Nombre de una persona de contacto en la oficina de urbanismo:

Teléfono directo de la persona de contacto:



**Los medios personales técnicos en cuanto a informática de que dispone el ayuntamiento son:**

- Un Informático a tiempo parcial (algunos días por semana).
- Un Informático a tiempo completo (todos los días de la semana).
- Varios Informáticos, al menos uno a tiempo completo.

**En caso de no ser ninguno de los anteriores (Especificar):**

**Nombre de una persona de contacto en la oficina de informática:** \_\_\_\_\_

**Teléfono directo de la persona de contacto:** \_\_\_\_\_

**Valoración de la web en cuanto a la forma en que se muestra la información urbanística (si es intuitiva, fácil de encontrar y consultar):**

- Muy mala
- Mala
- Regular
- Buena
- Muy Buena

**Valoración de la web en cuanto a la información urbanística que proporciona (si es o no completa):**

- Muy mala
- Mala
- Regular
- Buena
- Muy Buena

**¿Se muestra informe de circunstancias urbanísticas?**

**La información que se muestra es:**

- Muy incompleta
- Incompleta
- Regular
- Completa
- Muy Completa

**¿La información tiene carácter vinculante?**

**En caso afirmativo, anotar la URL:** \_\_\_\_\_

**Incidencias y notas:**

Fecha	Tipo	Descripcion
13/05/2021	Nota	INFORMACIÓN URBANÍSTICA No se encuentra información urbanística

Municipio: **Pobla de Benifassà, la**

Provincia: Castellón

Datos de contacto: 977729051

**Cuestionario:**

¿El municipio dispone de web institucional en activo?

<http://www.lapobladebenifassa.es/>

¿La web municipal dispone de área urbanística para la difusión ordenada y estructurada del planeamiento urbanístico municipal?

¿Se muestra información sobre la tramitación/aprobación de planes urbanísticos como son fechas de aprobación, fechas de información al público, trámites de participación ciudadanas, etc.?

¿Se muestran los documentos técnicos completos, memorias, normas urbanísticas, planos, etc. en formato pdf o similar?

<https://pobladebenifassa.sedelectronica.es/transparencia/f0e3329c-545f-41c2-b299-bf121fc20f8a/>

¿Existe un visor cartográfico de consulta con el planeamiento de todo el municipio digitalizado georreferenciado?

¿La información del visor muestra la última normativa aprobada?

¿Y la normativa anterior?

¿El planeamiento digitalizado y georreferenciado se puede descargar en formato shp, dxf, gml o similar?

**Especificar formato:**

¿Se muestra información centralizada y estructurada sobre tramitación / aprobación de los documentos de gestión, PAI y proyectos de ejecución (proyectos de reparcelación y proyectos de urbanización)?

1. No se muestra ninguna información.

2. Se muestra información alfanumérica tipo fechas de información al público,...

3. Se muestran documentos completos en pdf o similar descargable.

**La información que se muestra en formato digital abarca:**

Solo unos pocos documentos (p.e. los más recientes).

Solo el Plan General.

El Plan General y unos pocos documentos.

Todos los documentos en vigor de aprobación municipal.

Todo el planeamiento en vigor, tanto de aprobación municipal como autonómica.

No se muestra el planeamiento original sino un texto refundido.

**Los medios personales técnicos en cuanto a urbanismo de que dispone el ayuntamiento son:**

Un Arquitecto a tiempo parcial (algunos días por semana).

Un Arquitecto a tiempo completo (todos los días de la semana).

Un equipo de un Arquitecto y un Arquitecto Técnico a tiempo completo.

Un equipo interdisciplinar de varias personas (Arquitectos e Ingenieros) a tiempo completo.

**En caso de no ser ninguno de los anteriores (Especificar):**

Ingeniero a tiempo parcial

**Nombre de una persona de contacto en la oficina de urbanismo:** Carlos Rubio Rubio

**Teléfono directo de la persona de contacto:** 606835370

**Los medios personales técnicos en cuanto a informática de que dispone el ayuntamiento son:**

- Un Informático a tiempo parcial (algunos días por semana).
- Un Informático a tiempo completo (todos los días de la semana).
- Varios Informáticos, al menos uno a tiempo completo.

**En caso de no ser ninguno de los anteriores (Especificar):**

Personal de la Diputación de Castellón

**Nombre de una persona de contacto en la oficina de informática:**

**Teléfono directo de la persona de contacto:**

964359600

**Valoración de la web en cuanto a la forma en que se muestra la información urbanística (si es intuitiva, fácil de encontrar y consultar):**

- Muy mala
- Mala
- Regular
- Buena
- Muy Buena

**Valoración de la web en cuanto a la información urbanística que proporciona (si es o no completa):**

- Muy mala
- Mala
- Regular
- Buena
- Muy Buena

**¿Se muestra informe de circunstancias urbanísticas?**

**La información que se muestra es:**

- Muy incompleta
- Incompleta
- Regular
- Completa
- Muy Completa

**¿La información tiene carácter vinculante?**

**En caso afirmativo, anotar la URL:**

Municipio: **Pobla Tornesa, la**

Provincia: Castellón

Datos de contacto: 964338150

**Cuestionario:**

¿El municipio dispone de web institucional en activo?

<http://www.lapoblatornesa.es/>

¿La web municipal dispone de área urbanística para la difusión ordenada y estructurada del planeamiento urbanístico municipal?

¿Se muestra información sobre la tramitación/aprobación de planes urbanísticos como son fechas de aprobación, fechas de información al público, trámites de participación ciudadanas, etc.?

¿Se muestran los documentos técnicos completos, memorias, normas urbanísticas, planos, etc. en formato pdf o similar?

<https://lapoblatornesa.sedelectronica.es/transparency/534892c7-785c-462c-b92f-563bc3a86fff/>

¿Existe un visor cartográfico de consulta con el planeamiento de todo el municipio digitalizado georreferenciado?

¿La información del visor muestra la última normativa aprobada?

¿Y la normativa anterior?

¿El planeamiento digitalizado y georreferenciado se puede descargar en formato shp, dxf, gml o similar?

**Especificar formato:**

¿Se muestra información centralizada y estructurada sobre tramitación / aprobación de los documentos de gestión, PAI y proyectos de ejecución (proyectos de reparcelación y proyectos de urbanización)?

1. No se muestra ninguna información.

2. Se muestra información alfanumérica tipo fechas de información al público,...

3. Se muestran documentos completos en pdf o similar descargable.

**La información que se muestra en formato digital abarca:**

Solo unos pocos documentos (p.e. los más recientes).

Solo el Plan General.

El Plan General y unos pocos documentos.

Todos los documentos en vigor de aprobación municipal.

Todo el planeamiento en vigor, tanto de aprobación municipal como autonómica.

No se muestra el planeamiento original sino un texto refundido.

**Los medios personales técnicos en cuanto a urbanismo de que dispone el ayuntamiento son:**

Un Arquitecto a tiempo parcial (algunos días por semana).

Un Arquitecto a tiempo completo (todos los días de la semana).

Un equipo de un Arquitecto y un Arquitecto Técnico a tiempo completo.

Un equipo interdisciplinar de varias personas (Arquitectos e Ingenieros) a tiempo completo.

**En caso de no ser ninguno de los anteriores (Especificar):**

**Nombre de una persona de contacto en la oficina de urbanismo:**

Pablo Font Sanz

**Teléfono directo de la persona de contacto:**

964338150

**Los medios personales técnicos en cuanto a informática de que dispone el ayuntamiento son:**

- Un Informático a tiempo parcial (algunos días por semana).
- Un Informático a tiempo completo (todos los días de la semana).
- Varios Informáticos, al menos uno a tiempo completo.

**En caso de no ser ninguno de los anteriores (Especificar):**

Se solicita cuando es necesario. La gestión del día a día lo gestiona el mismo personal administrativo del ayuntamiento

**Nombre de una persona de contacto en la oficina de informática:** \_\_\_\_\_

**Teléfono directo de la persona de contacto:** \_\_\_\_\_

**Valoración de la web en cuanto a la forma en que se muestra la información urbanística (si es intuitiva, fácil de encontrar y consultar):**

- Muy mala
- Mala
- Regular
- Buena
- Muy Buena

**Valoración de la web en cuanto a la información urbanística que proporciona (si es o no completa):**

- Muy mala
- Mala
- Regular
- Buena
- Muy Buena

**¿Se muestra informe de circunstancias urbanísticas?**

**La información que se muestra es:**

- Muy incompleta
- Incompleta
- Regular
- Completa
- Muy Completa

**¿La información tiene carácter vinculante?**

**En caso afirmativo, anotar la URL:** \_\_\_\_\_

Municipio: **Portell de Morella**

Provincia: Castellón

Datos de contacto: 964178779

**Cuestionario:**

- ¿El municipio dispone de web institucional en activo?
- ¿La web municipal dispone de área urbanística para la difusión ordenada y estructurada del planeamiento urbanístico municipal?
- ¿Se muestra información sobre la tramitación/aprobación de planes urbanísticos como son fechas de aprobación, fechas de información al público, trámites de participación ciudadanas, etc.?
- ¿Se muestran los documentos técnicos completos, memorias, normas urbanísticas, planos, etc. en formato pdf o similar?
- ¿Existe un visor cartográfico de consulta con el planeamiento de todo el municipio digitalizado georreferenciado?
- ¿La información del visor muestra la última normativa aprobada?  ¿Y la normativa anterior?
- ¿El planeamiento digitalizado y georreferenciado se puede descargar en formato shp, dxf, gml o similar?

**Especificar formato:**

¿Se muestra información centralizada y estructurada sobre tramitación / aprobación de los documentos de gestión, PAI y proyectos de ejecución (proyectos de reparcelación y proyectos de urbanización)?

1. No se muestra ninguna información.
2. Se muestra información alfanumérica tipo fechas de información al público,...
3. Se muestran documentos completos en pdf o similar descargable.

**La información que se muestra en formato digital abarca:**

- Solo unos pocos documentos (p.e. los más recientes).
- Solo el Plan General.
- El Plan General y unos pocos documentos.
- Todos los documentos en vigor de aprobación municipal.
- Todo el planeamiento en vigor, tanto de aprobación municipal como autonómica.
- No se muestra el planeamiento original sino un texto refundido.

**Los medios personales técnicos en cuanto a urbanismo de que dispone el ayuntamiento son:**

- Un Arquitecto a tiempo parcial (algunos días por semana).
- Un Arquitecto a tiempo completo (todos los días de la semana).
- Un equipo de un Arquitecto y un Arquitecto Técnico a tiempo completo.
- Un equipo interdisciplinar de varias personas (Arquitectos e Ingenieros) a tiempo completo.

**En caso de no ser ninguno de los anteriores (Especificar):**

Nombre de una persona de contacto en la oficina de urbanismo: BALTASAR RULL COSTA

Teléfono directo de la persona de contacto: 964178779

**Los medios personales técnicos en cuanto a informática de que dispone el ayuntamiento son:**

- Un Informático a tiempo parcial (algunos días por semana).
- Un Informático a tiempo completo (todos los días de la semana).
- Varios Informáticos, al menos uno a tiempo completo.

**En caso de no ser ninguno de los anteriores (Especificar):**

NO TENEMOS INFORMÁTICOS

**Nombre de una persona de contacto en la oficina de informática:** BALTASAR RULL COSTA

**Teléfono directo de la persona de contacto:** 964178779

**Valoración de la web en cuanto a la forma en que se muestra la información urbanística (si es intuitiva, fácil de encontrar y consultar):**

- Muy mala
- Mala
- Regular
- Buena
- Muy Buena

**Valoración de la web en cuanto a la información urbanística que proporciona (si es o no completa):**

- Muy mala
- Mala
- Regular
- Buena
- Muy Buena

**¿Se muestra informe de circunstancias urbanísticas?**

**La información que se muestra es:**

- Muy incompleta
- Incompleta
- Regular
- Completa
- Muy Completa

**¿La información tiene carácter vinculante?**

**En caso afirmativo, anotar la URL:** \_\_\_\_\_

Municipio: **Puebla de Arenoso**

Provincia: Castellón

Datos de contacto: 964124601

**Cuestionario:**

¿El municipio dispone de web institucional en activo?

<http://www.puebladearenoso.es/>

¿La web municipal dispone de área urbanística para la difusión ordenada y estructurada del planeamiento urbanístico municipal?

<http://www.puebladearenoso.es/vecinos/plan-general-de-ordenacion-urbana>

¿Se muestra información sobre la tramitación/aprobación de planes urbanísticos como son fechas de aprobación, fechas de información al público, trámites de participación ciudadanas, etc.?

¿Se muestran los documentos técnicos completos, memorias, normas urbanísticas, planos, etc. en formato pdf o similar?

<http://www.puebladearenoso.es/content/plan-general-de-ordenacion-urbana>

¿Existe un visor cartográfico de consulta con el planeamiento de todo el municipio digitalizado georreferenciado?

¿La información del visor muestra la última normativa aprobada?

¿Y la normativa anterior?

¿El planeamiento digitalizado y georreferenciado se puede descargar en formato shp, dxf, gml o similar?

**Especificar formato:**

¿Se muestra información centralizada y estructurada sobre tramitación / aprobación de los documentos de gestión, PAI y proyectos de ejecución (proyectos de reparcelación y proyectos de urbanización)?

1. No se muestra ninguna información.

2. Se muestra información alfanumérica tipo fechas de información al público,...

3. Se muestran documentos completos en pdf o similar descargable.

**La información que se muestra en formato digital abarca:**

Solo unos pocos documentos (p.e. los más recientes).

Solo el Plan General.

El Plan General y unos pocos documentos.

Todos los documentos en vigor de aprobación municipal.

Todo el planeamiento en vigor, tanto de aprobación municipal como autonómica.

No se muestra el planeamiento original sino un texto refundido.

**Los medios personales técnicos en cuanto a urbanismo de que dispone el ayuntamiento son:**

Un Arquitecto a tiempo parcial (algunos días por semana).

Un Arquitecto a tiempo completo (todos los días de la semana).

Un equipo de un Arquitecto y un Arquitecto Técnico a tiempo completo.

Un equipo interdisciplinar de varias personas (Arquitectos e Ingenieros) a tiempo completo.

**En caso de no ser ninguno de los anteriores (Especificar):**

**Nombre de una persona de contacto en la oficina de urbanismo:**

M<sup>a</sup> TERESA BORRÁS NAVARRO

**Teléfono directo de la persona de contacto:**

650056511



**Los medios personales técnicos en cuanto a informática de que dispone el ayuntamiento son:**

- Un Informático a tiempo parcial (algunos días por semana).
- Un Informático a tiempo completo (todos los días de la semana).
- Varios Informáticos, al menos uno a tiempo completo.

**En caso de no ser ninguno de los anteriores (Especificar):**

Empresa que nos hace el mantenimiento cuando es necesario.

**Nombre de una persona de contacto en la oficina de informática:** M<sup>a</sup> TERESA BORRÁS NAVARRO

**Teléfono directo de la persona de contacto:** 650056511

**Valoración de la web en cuanto a la forma en que se muestra la información urbanística (si es intuitiva, fácil de encontrar y consultar):**

- Muy mala
- Mala
- Regular
- Buena
- Muy Buena

**Valoración de la web en cuanto a la información urbanística que proporciona (si es o no completa):**

- Muy mala
- Mala
- Regular
- Buena
- Muy Buena

**¿Se muestra informe de circunstancias urbanísticas?**

**La información que se muestra es:**

- Muy incompleta
- Incompleta
- Regular
- Completa
- Muy Completa

**¿La información tiene carácter vinculante?**

**En caso afirmativo, anotar la URL:** \_\_\_\_\_

Municipio: **Ribesalbes**

Provincia: Castellón

Datos de contacto: 964625001

**Cuestionario:**

¿El municipio dispone de web institucional en activo?

<http://www.ribesalbes.es/>

¿La web municipal dispone de área urbanística para la difusión ordenada y estructurada del planeamiento urbanístico municipal?

¿Se muestra información sobre la tramitación/aprobación de planes urbanísticos como son fechas de aprobación, fechas de información al público, trámites de participación ciudadanas, etc.?

¿Se muestran los documentos técnicos completos, memorias, normas urbanísticas, planos, etc. en formato pdf o similar?

<https://ribesalbes.sedelectronica.es/transparency/f8f55456-d36a-4d30-ac0e-d819266ffe1/>

¿Existe un visor cartográfico de consulta con el planeamiento de todo el municipio digitalizado georreferenciado?

¿La información del visor muestra la última normativa aprobada?

¿Y la normativa anterior?

¿El planeamiento digitalizado y georreferenciado se puede descargar en formato shp, dxf, gml o similar?

**Especificar formato:**

¿Se muestra información centralizada y estructurada sobre tramitación / aprobación de los documentos de gestión, PAI y proyectos de ejecución (proyectos de reparcelación y proyectos de urbanización)?

1. No se muestra ninguna información.

2. Se muestra información alfanumérica tipo fechas de información al público,...

3. Se muestran documentos completos en pdf o similar descargable.

**La información que se muestra en formato digital abarca:**

Solo unos pocos documentos (p.e. los más recientes).

Solo el Plan General.

El Plan General y unos pocos documentos.

Todos los documentos en vigor de aprobación municipal.

Todo el planeamiento en vigor, tanto de aprobación municipal como autonómica.

No se muestra el planeamiento original sino un texto refundido.

**Los medios personales técnicos en cuanto a urbanismo de que dispone el ayuntamiento son:**

Un Arquitecto a tiempo parcial (algunos días por semana).

Un Arquitecto a tiempo completo (todos los días de la semana).

Un equipo de un Arquitecto y un Arquitecto Técnico a tiempo completo.

Un equipo interdisciplinar de varias personas (Arquitectos e Ingenieros) a tiempo completo.

**En caso de no ser ninguno de los anteriores (Especificar):**

**Nombre de una persona de contacto en la oficina de urbanismo:**

Ana Tarrazona Villalba

**Teléfono directo de la persona de contacto:**

964625001

**Los medios personales técnicos en cuanto a informática de que dispone el ayuntamiento son:**

- Un Informático a tiempo parcial (algunos días por semana).
- Un Informático a tiempo completo (todos los días de la semana).
- Varios Informáticos, al menos uno a tiempo completo.

**En caso de no ser ninguno de los anteriores (Especificar):**

Se llama a la empresa de informática cuando se precisa

**Nombre de una persona de contacto en la oficina de informática:** Ana Tarrazona Villalba

**Teléfono directo de la persona de contacto:** 964625001

**Valoración de la web en cuanto a la forma en que se muestra la información urbanística (si es intuitiva, fácil de encontrar y consultar):**

- Muy mala
- Mala
- Regular
- Buena
- Muy Buena

**Valoración de la web en cuanto a la información urbanística que proporciona (si es o no completa):**

- Muy mala
- Mala
- Regular
- Buena
- Muy Buena

**¿Se muestra informe de circunstancias urbanísticas?**

**La información que se muestra es:**

- Muy incompleta
- Incompleta
- Regular
- Completa
- Muy Completa

**¿La información tiene carácter vinculante?**

**En caso afirmativo, anotar la URL:** \_\_\_\_\_

Municipio: **Rossell**

Provincia: Castellón

Datos de contacto: 977571202

**Cuestionario:**

¿El municipio dispone de web institucional en activo?

<http://www.rossell.es/web/>

¿La web municipal dispone de área urbanística para la difusión ordenada y estructurada del planeamiento urbanístico municipal?

<http://www.rossell.es/web/administracio/norm-urbanistica>

¿Se muestra información sobre la tramitación/aprobación de planes urbanísticos como son fechas de aprobación, fechas de información al público, trámites de participación ciudadanas, etc.?

¿Se muestran los documentos técnicos completos, memorias, normas urbanísticas, planos, etc. en formato pdf o similar?

<http://www.rossell.es/web/administracio/norm-urbanistica>

¿Existe un visor cartográfico de consulta con el planeamiento de todo el municipio digitalizado georreferenciado?

¿La información del visor muestra la última normativa aprobada?

¿Y la normativa anterior?

¿El planeamiento digitalizado y georreferenciado se puede descargar en formato shp, dxf, gml o similar?

**Especificar formato:**

¿Se muestra información centralizada y estructurada sobre tramitación / aprobación de los documentos de gestión, PAI y proyectos de ejecución (proyectos de reparcelación y proyectos de urbanización)?

1. No se muestra ninguna información.

2. Se muestra información alfanumérica tipo fechas de información al público,...

3. Se muestran documentos completos en pdf o similar descargable.

**La información que se muestra en formato digital abarca:**

Solo unos pocos documentos (p.e. los más recientes).

Solo el Plan General.

El Plan General y unos pocos documentos.

Todos los documentos en vigor de aprobación municipal.

Todo el planeamiento en vigor, tanto de aprobación municipal como autonómica.

No se muestra el planeamiento original sino un texto refundido.

**Los medios personales técnicos en cuanto a urbanismo de que dispone el ayuntamiento son:**

Un Arquitecto a tiempo parcial (algunos días por semana).

Un Arquitecto a tiempo completo (todos los días de la semana).

Un equipo de un Arquitecto y un Arquitecto Técnico a tiempo completo.

Un equipo interdisciplinar de varias personas (Arquitectos e Ingenieros) a tiempo completo.

**En caso de no ser ninguno de los anteriores (Especificar):**

ARQUITECTO TÉCNICO -INGENIERO EDIFICACION A TIEMPO PARCIAL

**Nombre de una persona de contacto en la oficina de urbanismo:** CARLOS CASTELL ESTELLER

**Teléfono directo de la persona de contacto:** 977571202

**Los medios personales técnicos en cuanto a informática de que dispone el ayuntamiento son:**

- Un Informático a tiempo parcial (algunos días por semana).
- Un Informático a tiempo completo (todos los días de la semana).
- Varios Informáticos, al menos uno a tiempo completo.

**En caso de no ser ninguno de los anteriores (Especificar):**

SERVICIO EXTERNO CUANDO SE REQUIERE

**Nombre de una persona de contacto en la oficina de informática:**

**Teléfono directo de la persona de contacto:**

977571202

**Valoración de la web en cuanto a la forma en que se muestra la información urbanística (si es intuitiva, fácil de encontrar y consultar):**

- Muy mala
- Mala
- Regular
- Buena
- Muy Buena

**Valoración de la web en cuanto a la información urbanística que proporciona (si es o no completa):**

- Muy mala
- Mala
- Regular
- Buena
- Muy Buena

**¿Se muestra informe de circunstancias urbanísticas?**

**La información que se muestra es:**

- Muy incompleta
- Incompleta
- Regular
- Completa
- Muy Completa

**¿La información tiene carácter vinculante?**

**En caso afirmativo, anotar la URL:**

Municipio: **Sacañet**

Provincia: Castellón

Datos de contacto: 964120088

**Cuestionario:**

¿El municipio dispone de web institucional en activo?

<http://www.sacanet.es/>

¿La web municipal dispone de área urbanística para la difusión ordenada y estructurada del planeamiento urbanístico municipal?

¿Se muestra información sobre la tramitación/aprobación de planes urbanísticos como son fechas de aprobación, fechas de información al público, trámites de participación ciudadanas, etc.?

¿Se muestran los documentos técnicos completos, memorias, normas urbanísticas, planos, etc. en formato pdf o similar?

¿Existe un visor cartográfico de consulta con el planeamiento de todo el municipio digitalizado georreferenciado?

¿La información del visor muestra la última normativa aprobada?

¿Y la normativa anterior?

¿El planeamiento digitalizado y georreferenciado se puede descargar en formato shp, dxf, gml o similar?

**Especificar formato:**

¿Se muestra información centralizada y estructurada sobre tramitación / aprobación de los documentos de gestión, PAI y proyectos de ejecución (proyectos de reparcelación y proyectos de urbanización)?

1. No se muestra ninguna información.

2. Se muestra información alfanumérica tipo fechas de información al público,...

3. Se muestran documentos completos en pdf o similar descargable.

**La información que se muestra en formato digital abarca:**

Solo unos pocos documentos (p.e. los más recientes).

Solo el Plan General.

El Plan General y unos pocos documentos.

Todos los documentos en vigor de aprobación municipal.

Todo el planeamiento en vigor, tanto de aprobación municipal como autonómica.

No se muestra el planeamiento original sino un texto refundido.

**Los medios personales técnicos en cuanto a urbanismo de que dispone el ayuntamiento son:**

Un Arquitecto a tiempo parcial (algunos días por semana).

Un Arquitecto a tiempo completo (todos los días de la semana).

Un equipo de un Arquitecto y un Arquitecto Técnico a tiempo completo.

Un equipo interdisciplinar de varias personas (Arquitectos e Ingenieros) a tiempo completo.

**En caso de no ser ninguno de los anteriores (Especificar):**

ARQUITECTO MUNICIPAL DE LA DIPUTACION D E CASTELLON A DEMADA

**Nombre de una persona de contacto en la oficina de urbanismo:**

EL ALCALDE MIGUEL GAMIZ GAMIZ

**Teléfono directo de la persona de contacto:**

606382448 Y EL DEL AYTO 964120088

**Los medios personales técnicos en cuanto a informática de que dispone el ayuntamiento son:**

- Un Informático a tiempo parcial (algunos días por semana).
- Un Informático a tiempo completo (todos los días de la semana).
- Varios Informáticos, al menos uno a tiempo completo.

**En caso de no ser ninguno de los anteriores (Especificar):**

NO EXISTE NINGUN INFORMATICO, 1 ADMINISTRATIVA

**Nombre de una persona de contacto en la oficina de informática:** MARIA CONSUELO PEREZ GIL, ADMINISTRATIVA

**Teléfono directo de la persona de contacto:** 964120088 OFICINA VIERNES

**Valoración de la web en cuanto a la forma en que se muestra la información urbanística (si es intuitiva, fácil de encontrar y consultar):**

- Muy mala
- Mala
- Regular
- Buena
- Muy Buena

**Valoración de la web en cuanto a la información urbanística que proporciona (si es o no completa):**

- Muy mala
- Mala
- Regular
- Buena
- Muy Buena

**¿Se muestra informe de circunstancias urbanísticas?**

**La información que se muestra es:**

- Muy incompleta
- Incompleta
- Regular
- Completa
- Muy Completa

**¿La información tiene carácter vinculante?**

**En caso afirmativo, anotar la URL:**

**Incidencias y notas:**

Fecha	Tipo	Descripcion
13/05/2021	Nota	INFORMACIÓN URBANÍSTICA No se encuentra información urbanística en la página web

Municipio: **Salzadella, la**

Provincia: Castellón

Datos de contacto: 964419282

**Cuestionario:**

¿El municipio dispone de web institucional en activo?

<http://www.lasalzadella.es/>

¿La web municipal dispone de área urbanística para la difusión ordenada y estructurada del planeamiento urbanístico municipal?

¿Se muestra información sobre la tramitación/aprobación de planes urbanísticos como son fechas de aprobación, fechas de información al público, trámites de participación ciudadanas, etc.?

¿Se muestran los documentos técnicos completos, memorias, normas urbanísticas, planos, etc. en formato pdf o similar?

<https://lasalzadella.sedelectronica.es/transparencia/ac1459d8-df8e-4693-9c9a-9c81d3c5a68b/>

¿Existe un visor cartográfico de consulta con el planeamiento de todo el municipio digitalizado georreferenciado?

¿La información del visor muestra la última normativa aprobada?

¿Y la normativa anterior?

¿El planeamiento digitalizado y georreferenciado se puede descargar en formato shp, dxf, gml o similar?

**Especificar formato:**

¿Se muestra información centralizada y estructurada sobre tramitación / aprobación de los documentos de gestión, PAI y proyectos de ejecución (proyectos de reparcelación y proyectos de urbanización)?

1. No se muestra ninguna información.

2. Se muestra información alfanumérica tipo fechas de información al público,...

3. Se muestran documentos completos en pdf o similar descargable.

**La información que se muestra en formato digital abarca:**

Solo unos pocos documentos (p.e. los más recientes).

Solo el Plan General.

El Plan General y unos pocos documentos.

Todos los documentos en vigor de aprobación municipal.

Todo el planeamiento en vigor, tanto de aprobación municipal como autonómica.

No se muestra el planeamiento original sino un texto refundido.

**Los medios personales técnicos en cuanto a urbanismo de que dispone el ayuntamiento son:**

Un Arquitecto a tiempo parcial (algunos días por semana).

Un Arquitecto a tiempo completo (todos los días de la semana).

Un equipo de un Arquitecto y un Arquitecto Técnico a tiempo completo.

Un equipo interdisciplinar de varias personas (Arquitectos e Ingenieros) a tiempo completo.

**En caso de no ser ninguno de los anteriores (Especificar):**

**Nombre de una persona de contacto en la oficina de urbanismo:**

**Teléfono directo de la persona de contacto:**



**Los medios personales técnicos en cuanto a informática de que dispone el ayuntamiento son:**

- Un Informático a tiempo parcial (algunos días por semana).
- Un Informático a tiempo completo (todos los días de la semana).
- Varios Informáticos, al menos uno a tiempo completo.

**En caso de no ser ninguno de los anteriores (Especificar):**

**Nombre de una persona de contacto en la oficina de informática:** \_\_\_\_\_

**Teléfono directo de la persona de contacto:** \_\_\_\_\_

**Valoración de la web en cuanto a la forma en que se muestra la información urbanística (si es intuitiva, fácil de encontrar y consultar):**

- Muy mala
- Mala
- Regular
- Buena
- Muy Buena

**Valoración de la web en cuanto a la información urbanística que proporciona (si es o no completa):**

- Muy mala
- Mala
- Regular
- Buena
- Muy Buena

**¿Se muestra informe de circunstancias urbanísticas?**

**La información que se muestra es:**

- Muy incompleta
- Incompleta
- Regular
- Completa
- Muy Completa

**¿La información tiene carácter vinculante?**

**En caso afirmativo, anotar la URL:** \_\_\_\_\_

Municipio: **San Rafael del Río**

Provincia: Castellón

Datos de contacto: 977713703

**Cuestionario:**

¿El municipio dispone de web institucional en activo?

<http://www.sanrafaeldelrio.es/>

¿La web municipal dispone de área urbanística para la difusión ordenada y estructurada del planeamiento urbanístico municipal?

¿Se muestra información sobre la tramitación/aprobación de planes urbanísticos como son fechas de aprobación, fechas de información al público, trámites de participación ciudadanas, etc.?

¿Se muestran los documentos técnicos completos, memorias, normas urbanísticas, planos, etc. en formato pdf o similar?

<https://sanrafaeldelrio.sedelectronica.es/transparencia/a19c3d4e-19ce-440d-9b6c-358125d48f92/>

¿Existe un visor cartográfico de consulta con el planeamiento de todo el municipio digitalizado georreferenciado?

¿La información del visor muestra la última normativa aprobada?

¿Y la normativa anterior?

¿El planeamiento digitalizado y georreferenciado se puede descargar en formato shp, dxf, gml o similar?

**Especificar formato:**

¿Se muestra información centralizada y estructurada sobre tramitación / aprobación de los documentos de gestión, PAI y proyectos de ejecución (proyectos de reparcelación y proyectos de urbanización)?

1. No se muestra ninguna información.

2. Se muestra información alfanumérica tipo fechas de información al público,...

3. Se muestran documentos completos en pdf o similar descargable.

**La información que se muestra en formato digital abarca:**

Solo unos pocos documentos (p.e. los más recientes).

Solo el Plan General.

El Plan General y unos pocos documentos.

Todos los documentos en vigor de aprobación municipal.

Todo el planeamiento en vigor, tanto de aprobación municipal como autonómica.

No se muestra el planeamiento original sino un texto refundido.

**Los medios personales técnicos en cuanto a urbanismo de que dispone el ayuntamiento son:**

Un Arquitecto a tiempo parcial (algunos días por semana).

Un Arquitecto a tiempo completo (todos los días de la semana).

Un equipo de un Arquitecto y un Arquitecto Técnico a tiempo completo.

Un equipo interdisciplinar de varias personas (Arquitectos e Ingenieros) a tiempo completo.

**En caso de no ser ninguno de los anteriores (Especificar):**

**Nombre de una persona de contacto en la oficina de urbanismo:**

**Teléfono directo de la persona de contacto:**

**Los medios personales técnicos en cuanto a informática de que dispone el ayuntamiento son:**

- Un Informático a tiempo parcial (algunos días por semana).
- Un Informático a tiempo completo (todos los días de la semana).
- Varios Informáticos, al menos uno a tiempo completo.

**En caso de no ser ninguno de los anteriores (Especificar):**

**Nombre de una persona de contacto en la oficina de informática:** \_\_\_\_\_

**Teléfono directo de la persona de contacto:** \_\_\_\_\_

**Valoración de la web en cuanto a la forma en que se muestra la información urbanística (si es intuitiva, fácil de encontrar y consultar):**

- Muy mala
- Mala
- Regular
- Buena
- Muy Buena

**Valoración de la web en cuanto a la información urbanística que proporciona (si es o no completa):**

- Muy mala
- Mala
- Regular
- Buena
- Muy Buena

**¿Se muestra informe de circunstancias urbanísticas?**

**La información que se muestra es:**

- Muy incompleta
- Incompleta
- Regular
- Completa
- Muy Completa

**¿La información tiene carácter vinculante?**

**En caso afirmativo, anotar la URL:** \_\_\_\_\_

Municipio: **Sant Joan de Moró**

Provincia: Castellón

Datos de contacto: 964701100

**Cuestionario:**

¿El municipio dispone de web institucional en activo?

<http://www.santjoandemoro.es/>

¿La web municipal dispone de área urbanística para la difusión ordenada y estructurada del planeamiento urbanístico municipal?

<http://www.santjoandemoro.es/vecinos/urbanismo>

¿Se muestra información sobre la tramitación/aprobación de planes urbanísticos como son fechas de aprobación, fechas de información al público, trámites de participación ciudadanas, etc.?

¿Se muestran los documentos técnicos completos, memorias, normas urbanísticas, planos, etc. en formato pdf o similar?

<http://www.santjoandemoro.es/vecinos/urbanismo>

¿Existe un visor cartográfico de consulta con el planeamiento de todo el municipio digitalizado georreferenciado?

¿La información del visor muestra la última normativa aprobada?

¿Y la normativa anterior?

¿El planeamiento digitalizado y georreferenciado se puede descargar en formato shp, dxf, gml o similar?

**Especificar formato:**

¿Se muestra información centralizada y estructurada sobre tramitación / aprobación de los documentos de gestión, PAI y proyectos de ejecución (proyectos de reparcelación y proyectos de urbanización)?

1. No se muestra ninguna información.

2. Se muestra información alfanumérica tipo fechas de información al público,...

3. Se muestran documentos completos en pdf o similar descargable.

**La información que se muestra en formato digital abarca:**

Solo unos pocos documentos (p.e. los más recientes).

Solo el Plan General.

El Plan General y unos pocos documentos.

Todos los documentos en vigor de aprobación municipal.

Todo el planeamiento en vigor, tanto de aprobación municipal como autonómica.

No se muestra el planeamiento original sino un texto refundido.

**Los medios personales técnicos en cuanto a urbanismo de que dispone el ayuntamiento son:**

Un Arquitecto a tiempo parcial (algunos días por semana).

Un Arquitecto a tiempo completo (todos los días de la semana).

Un equipo de un Arquitecto y un Arquitecto Técnico a tiempo completo.

Un equipo interdisciplinar de varias personas (Arquitectos e Ingenieros) a tiempo completo.

**En caso de no ser ninguno de los anteriores (Especificar):**

**Nombre de una persona de contacto en la oficina de urbanismo:**

**Teléfono directo de la persona de contacto:**

**Los medios personales técnicos en cuanto a informática de que dispone el ayuntamiento son:**

- Un Informático a tiempo parcial (algunos días por semana).
- Un Informático a tiempo completo (todos los días de la semana).
- Varios Informáticos, al menos uno a tiempo completo.

**En caso de no ser ninguno de los anteriores (Especificar):**

**Nombre de una persona de contacto en la oficina de informática:** \_\_\_\_\_

**Teléfono directo de la persona de contacto:** \_\_\_\_\_

**Valoración de la web en cuanto a la forma en que se muestra la información urbanística (si es intuitiva, fácil de encontrar y consultar):**

- Muy mala
- Mala
- Regular
- Buena
- Muy Buena

**Valoración de la web en cuanto a la información urbanística que proporciona (si es o no completa):**

- Muy mala
- Mala
- Regular
- Buena
- Muy Buena

**¿Se muestra informe de circunstancias urbanísticas?**

**La información que se muestra es:**

- Muy incompleta
- Incompleta
- Regular
- Completa
- Muy Completa

**¿La información tiene carácter vinculante?**

**En caso afirmativo, anotar la URL:** \_\_\_\_\_

Municipio: **Sant Jordi/San Jorge**

Provincia: Castellón

Datos de contacto: 964499001

**Cuestionario:**

¿El municipio dispone de web institucional en activo?

<http://www.santjordi.es/>

¿La web municipal dispone de área urbanística para la difusión ordenada y estructurada del planeamiento urbanístico municipal?

¿Se muestra información sobre la tramitación/aprobación de planes urbanísticos como son fechas de aprobación, fechas de información al público, trámites de participación ciudadanas, etc.?

¿Se muestran los documentos técnicos completos, memorias, normas urbanísticas, planos, etc. en formato pdf o similar?

<https://santjordi.sedelectronica.es/transparency/eb4cf453-137e-431d-83da-6f198aa7b792/>

¿Existe un visor cartográfico de consulta con el planeamiento de todo el municipio digitalizado georreferenciado?

¿La información del visor muestra la última normativa aprobada?

¿Y la normativa anterior?

¿El planeamiento digitalizado y georreferenciado se puede descargar en formato shp, dxf, gml o similar?

**Especificar formato:**

¿Se muestra información centralizada y estructurada sobre tramitación / aprobación de los documentos de gestión, PAI y proyectos de ejecución (proyectos de reparcelación y proyectos de urbanización)?

1. No se muestra ninguna información.

2. Se muestra información alfanumérica tipo fechas de información al público,...

3. Se muestran documentos completos en pdf o similar descargable.

**La información que se muestra en formato digital abarca:**

Solo unos pocos documentos (p.e. los más recientes).

Solo el Plan General.

El Plan General y unos pocos documentos.

Todos los documentos en vigor de aprobación municipal.

Todo el planeamiento en vigor, tanto de aprobación municipal como autonómica.

No se muestra el planeamiento original sino un texto refundido.

**Los medios personales técnicos en cuanto a urbanismo de que dispone el ayuntamiento son:**

Un Arquitecto a tiempo parcial (algunos días por semana).

Un Arquitecto a tiempo completo (todos los días de la semana).

Un equipo de un Arquitecto y un Arquitecto Técnico a tiempo completo.

Un equipo interdisciplinar de varias personas (Arquitectos e Ingenieros) a tiempo completo.

**En caso de no ser ninguno de los anteriores (Especificar):**

Nombre de una persona de contacto en la oficina de urbanismo:

Teléfono directo de la persona de contacto:

**Los medios personales técnicos en cuanto a informática de que dispone el ayuntamiento son:**

- Un Informático a tiempo parcial (algunos días por semana).
- Un Informático a tiempo completo (todos los días de la semana).
- Varios Informáticos, al menos uno a tiempo completo.

**En caso de no ser ninguno de los anteriores (Especificar):**

**Nombre de una persona de contacto en la oficina de informática:** \_\_\_\_\_

**Teléfono directo de la persona de contacto:** \_\_\_\_\_

**Valoración de la web en cuanto a la forma en que se muestra la información urbanística (si es intuitiva, fácil de encontrar y consultar):**

- Muy mala
- Mala
- Regular
- Buena
- Muy Buena

**Valoración de la web en cuanto a la información urbanística que proporciona (si es o no completa):**

- Muy mala
- Mala
- Regular
- Buena
- Muy Buena

**¿Se muestra informe de circunstancias urbanísticas?**

**La información que se muestra es:**

- Muy incompleta
- Incompleta
- Regular
- Completa
- Muy Completa

**¿La información tiene carácter vinculante?**

**En caso afirmativo, anotar la URL:** \_\_\_\_\_

Municipio: **Sant Mateu**

Provincia: Castellón

Datos de contacto: 964416171

**Cuestionario:**

¿El municipio dispone de web institucional en activo?

<http://santmateu.com/?lang=es>

¿La web municipal dispone de área urbanística para la difusión ordenada y estructurada del planeamiento urbanístico municipal?

¿Se muestra información sobre la tramitación/aprobación de planes urbanísticos como son fechas de aprobación, fechas de información al público, trámites de participación ciudadanas, etc.?

¿Se muestran los documentos técnicos completos, memorias, normas urbanísticas, planos, etc. en formato pdf o similar?

<https://santmateu.sedelectronica.es/transparencia/d8f50630-5646-439d-b555-1ce0fd1eda37/>

¿Existe un visor cartográfico de consulta con el planeamiento de todo el municipio digitalizado georreferenciado?

¿La información del visor muestra la última normativa aprobada?

¿Y la normativa anterior?

¿El planeamiento digitalizado y georreferenciado se puede descargar en formato shp, dxf, gml o similar?

**Especificar formato:**

¿Se muestra información centralizada y estructurada sobre tramitación / aprobación de los documentos de gestión, PAI y proyectos de ejecución (proyectos de reparcelación y proyectos de urbanización)?

1. No se muestra ninguna información.

2. Se muestra información alfanumérica tipo fechas de información al público,...

3. Se muestran documentos completos en pdf o similar descargable.

**La información que se muestra en formato digital abarca:**

Solo unos pocos documentos (p.e. los más recientes).

Solo el Plan General.

El Plan General y unos pocos documentos.

Todos los documentos en vigor de aprobación municipal.

Todo el planeamiento en vigor, tanto de aprobación municipal como autonómica.

No se muestra el planeamiento original sino un texto refundido.

**Los medios personales técnicos en cuanto a urbanismo de que dispone el ayuntamiento son:**

Un Arquitecto a tiempo parcial (algunos días por semana).

Un Arquitecto a tiempo completo (todos los días de la semana).

Un equipo de un Arquitecto y un Arquitecto Técnico a tiempo completo.

Un equipo interdisciplinar de varias personas (Arquitectos e Ingenieros) a tiempo completo.

**En caso de no ser ninguno de los anteriores (Especificar):**

**Nombre de una persona de contacto en la oficina de urbanismo:**

**Teléfono directo de la persona de contacto:**



**Los medios personales técnicos en cuanto a informática de que dispone el ayuntamiento son:**

- Un Informático a tiempo parcial (algunos días por semana).
- Un Informático a tiempo completo (todos los días de la semana).
- Varios Informáticos, al menos uno a tiempo completo.

**En caso de no ser ninguno de los anteriores (Especificar):**

**Nombre de una persona de contacto en la oficina de informática:** \_\_\_\_\_

**Teléfono directo de la persona de contacto:** \_\_\_\_\_

**Valoración de la web en cuanto a la forma en que se muestra la información urbanística (si es intuitiva, fácil de encontrar y consultar):**

- Muy mala
- Mala
- Regular
- Buena
- Muy Buena

**Valoración de la web en cuanto a la información urbanística que proporciona (si es o no completa):**

- Muy mala
- Mala
- Regular
- Buena
- Muy Buena

**¿Se muestra informe de circunstancias urbanísticas?**

**La información que se muestra es:**

- Muy incompleta
- Incompleta
- Regular
- Completa
- Muy Completa

**¿La información tiene carácter vinculante?**

**En caso afirmativo, anotar la URL:** \_\_\_\_\_

Municipio: **Santa Magdalena de P**

Provincia: Castellón

Datos de contacto: 964415070

**Cuestionario:**

¿El municipio dispone de web institucional en activo?

<https://www.santamagdalena.es/es/>

¿La web municipal dispone de área urbanística para la difusión ordenada y estructurada del planeamiento urbanístico municipal?

¿Se muestra información sobre la tramitación/aprobación de planes urbanísticos como son fechas de aprobación, fechas de información al público, trámites de participación ciudadanas, etc.?

¿Se muestran los documentos técnicos completos, memorias, normas urbanísticas, planos, etc. en formato pdf o similar?

<https://santamagdalenadepulpis.sedelectronica.es/transparency/1bbc4f4a-dd61-4048-a2f6-c8d84a645c17/>

¿Existe un visor cartográfico de consulta con el planeamiento de todo el municipio digitalizado georreferenciado?

¿La información del visor muestra la última normativa aprobada?

¿Y la normativa anterior?

¿El planeamiento digitalizado y georreferenciado se puede descargar en formato shp, dxf, gml o similar?

**Especificar formato:**

¿Se muestra información centralizada y estructurada sobre tramitación / aprobación de los documentos de gestión, PAI y proyectos de ejecución (proyectos de reparcelación y proyectos de urbanización)?

1. No se muestra ninguna información.

2. Se muestra información alfanumérica tipo fechas de información al público,...

3. Se muestran documentos completos en pdf o similar descargable.

**La información que se muestra en formato digital abarca:**

Solo unos pocos documentos (p.e. los más recientes).

Solo el Plan General.

El Plan General y unos pocos documentos.

Todos los documentos en vigor de aprobación municipal.

Todo el planeamiento en vigor, tanto de aprobación municipal como autonómica.

No se muestra el planeamiento original sino un texto refundido.

**Los medios personales técnicos en cuanto a urbanismo de que dispone el ayuntamiento son:**

Un Arquitecto a tiempo parcial (algunos días por semana).

Un Arquitecto a tiempo completo (todos los días de la semana).

Un equipo de un Arquitecto y un Arquitecto Técnico a tiempo completo.

Un equipo interdisciplinar de varias personas (Arquitectos e Ingenieros) a tiempo completo.

**En caso de no ser ninguno de los anteriores (Especificar):**

**Nombre de una persona de contacto en la oficina de urbanismo:**

**Teléfono directo de la persona de contacto:**

**Los medios personales técnicos en cuanto a informática de que dispone el ayuntamiento son:**

- Un Informático a tiempo parcial (algunos días por semana).
- Un Informático a tiempo completo (todos los días de la semana).
- Varios Informáticos, al menos uno a tiempo completo.

**En caso de no ser ninguno de los anteriores (Especificar):**

**Nombre de una persona de contacto en la oficina de informática:** \_\_\_\_\_

**Teléfono directo de la persona de contacto:** \_\_\_\_\_

**Valoración de la web en cuanto a la forma en que se muestra la información urbanística (si es intuitiva, fácil de encontrar y consultar):**

- Muy mala
- Mala
- Regular
- Buena
- Muy Buena

**Valoración de la web en cuanto a la información urbanística que proporciona (si es o no completa):**

- Muy mala
- Mala
- Regular
- Buena
- Muy Buena

**¿Se muestra informe de circunstancias urbanísticas?**

**La información que se muestra es:**

- Muy incompleta
- Incompleta
- Regular
- Completa
- Muy Completa

**¿La información tiene carácter vinculante?**

**En caso afirmativo, anotar la URL:** \_\_\_\_\_

Municipio: **Segorbe**

Provincia: Castellón

Datos de contacto: 964132020

**Cuestionario:**

¿El municipio dispone de web institucional en activo?

<http://www.segorbe.es/>

¿La web municipal dispone de área urbanística para la difusión ordenada y estructurada del planeamiento urbanístico municipal?

¿Se muestra información sobre la tramitación/aprobación de planes urbanísticos como son fechas de aprobación, fechas de información al público, trámites de participación ciudadanas, etc.?

¿Se muestran los documentos técnicos completos, memorias, normas urbanísticas, planos, etc. en formato pdf o similar?

¿Existe un visor cartográfico de consulta con el planeamiento de todo el municipio digitalizado georreferenciado?

¿La información del visor muestra la última normativa aprobada?

¿Y la normativa anterior?

¿El planeamiento digitalizado y georreferenciado se puede descargar en formato shp, dxf, gml o similar?

**Especificar formato:**

¿Se muestra información centralizada y estructurada sobre tramitación / aprobación de los documentos de gestión, PAI y proyectos de ejecución (proyectos de reparcelación y proyectos de urbanización)?

1. No se muestra ninguna información.

2. Se muestra información alfanumérica tipo fechas de información al público,...

3. Se muestran documentos completos en pdf o similar descargable.

**La información que se muestra en formato digital abarca:**

Solo unos pocos documentos (p.e. los más recientes).

Solo el Plan General.

El Plan General y unos pocos documentos.

Todos los documentos en vigor de aprobación municipal.

Todo el planeamiento en vigor, tanto de aprobación municipal como autonómica.

No se muestra el planeamiento original sino un texto refundido.

**Los medios personales técnicos en cuanto a urbanismo de que dispone el ayuntamiento son:**

Un Arquitecto a tiempo parcial (algunos días por semana).

Un Arquitecto a tiempo completo (todos los días de la semana).

Un equipo de un Arquitecto y un Arquitecto Técnico a tiempo completo.

Un equipo interdisciplinar de varias personas (Arquitectos e Ingenieros) a tiempo completo.

**En caso de no ser ninguno de los anteriores (Especificar):**

Nombre de una persona de contacto en la oficina de urbanismo:

Teléfono directo de la persona de contacto:

**Los medios personales técnicos en cuanto a informática de que dispone el ayuntamiento son:**

- Un Informático a tiempo parcial (algunos días por semana).
- Un Informático a tiempo completo (todos los días de la semana).
- Varios Informáticos, al menos uno a tiempo completo.

**En caso de no ser ninguno de los anteriores (Especificar):**

**Nombre de una persona de contacto en la oficina de informática:** \_\_\_\_\_

**Teléfono directo de la persona de contacto:** \_\_\_\_\_

**Valoración de la web en cuanto a la forma en que se muestra la información urbanística (si es intuitiva, fácil de encontrar y consultar):**

- Muy mala
- Mala
- Regular
- Buena
- Muy Buena

**Valoración de la web en cuanto a la información urbanística que proporciona (si es o no completa):**

- Muy mala
- Mala
- Regular
- Buena
- Muy Buena

**¿Se muestra informe de circunstancias urbanísticas?**

**La información que se muestra es:**

- Muy incompleta
- Incompleta
- Regular
- Completa
- Muy Completa

**¿La información tiene carácter vinculante?**

**En caso afirmativo, anotar la URL:** \_\_\_\_\_

**Incidencias y notas:**

Fecha	Tipo	Descripcion
13/05/2021	Nota	INFORMACIÓN URBANÍSTICA No se encuentra información urbanística en la página web

Municipio: **Serratella, la**

Provincia: Castellón

Datos de contacto: 964767330

**Cuestionario:**

¿El municipio dispone de web institucional en activo?

<http://www.laserratella.es/>

¿La web municipal dispone de área urbanística para la difusión ordenada y estructurada del planeamiento urbanístico municipal?

¿Se muestra información sobre la tramitación/aprobación de planes urbanísticos como son fechas de aprobación, fechas de información al público, trámites de participación ciudadanas, etc.?

¿Se muestran los documentos técnicos completos, memorias, normas urbanísticas, planos, etc. en formato pdf o similar?

¿Existe un visor cartográfico de consulta con el planeamiento de todo el municipio digitalizado georreferenciado?

¿La información del visor muestra la última normativa aprobada?

¿Y la normativa anterior?

¿El planeamiento digitalizado y georreferenciado se puede descargar en formato shp, dxf, gml o similar?

**Especificar formato:**

¿Se muestra información centralizada y estructurada sobre tramitación / aprobación de los documentos de gestión, PAI y proyectos de ejecución (proyectos de reparcelación y proyectos de urbanización)?

1. No se muestra ninguna información.

2. Se muestra información alfanumérica tipo fechas de información al público,...

3. Se muestran documentos completos en pdf o similar descargable.

**La información que se muestra en formato digital abarca:**

Solo unos pocos documentos (p.e. los más recientes).

Solo el Plan General.

El Plan General y unos pocos documentos.

Todos los documentos en vigor de aprobación municipal.

Todo el planeamiento en vigor, tanto de aprobación municipal como autonómica.

No se muestra el planeamiento original sino un texto refundido.

**Los medios personales técnicos en cuanto a urbanismo de que dispone el ayuntamiento son:**

Un Arquitecto a tiempo parcial (algunos días por semana).

Un Arquitecto a tiempo completo (todos los días de la semana).

Un equipo de un Arquitecto y un Arquitecto Técnico a tiempo completo.

Un equipo interdisciplinar de varias personas (Arquitectos e Ingenieros) a tiempo completo.

**En caso de no ser ninguno de los anteriores (Especificar):**

**Nombre de una persona de contacto en la oficina de urbanismo:**

**Teléfono directo de la persona de contacto:**

**Los medios personales técnicos en cuanto a informática de que dispone el ayuntamiento son:**

- Un Informático a tiempo parcial (algunos días por semana).
- Un Informático a tiempo completo (todos los días de la semana).
- Varios Informáticos, al menos uno a tiempo completo.

**En caso de no ser ninguno de los anteriores (Especificar):**

**Nombre de una persona de contacto en la oficina de informática:** \_\_\_\_\_

**Teléfono directo de la persona de contacto:** \_\_\_\_\_

**Valoración de la web en cuanto a la forma en que se muestra la información urbanística (si es intuitiva, fácil de encontrar y consultar):**

- Muy mala
- Mala
- Regular
- Buena
- Muy Buena

**Valoración de la web en cuanto a la información urbanística que proporciona (si es o no completa):**

- Muy mala
- Mala
- Regular
- Buena
- Muy Buena

**¿Se muestra informe de circunstancias urbanísticas?**

**La información que se muestra es:**

- Muy incompleta
- Incompleta
- Regular
- Completa
- Muy Completa

**¿La información tiene carácter vinculante?**

**En caso afirmativo, anotar la URL:** \_\_\_\_\_

**Incidencias y notas:**

Fecha	Tipo	Descripcion
13/05/2021	Nota	INFORMACIÓN URBANÍSTICA No se encuentra información urbanística

Municipio: **Sierra Engarcerán**

Provincia: Castellón

Datos de contacto: 964706601

**Cuestionario:**

¿El municipio dispone de web institucional en activo?

<http://www.sierraengarceran.es/>

¿La web municipal dispone de área urbanística para la difusión ordenada y estructurada del planeamiento urbanístico municipal?

¿Se muestra información sobre la tramitación/aprobación de planes urbanísticos como son fechas de aprobación, fechas de información al público, trámites de participación ciudadanas, etc.?

¿Se muestran los documentos técnicos completos, memorias, normas urbanísticas, planos, etc. en formato pdf o similar?

<https://sierraengarceran.sedelectronica.es/transparency/816e17d7-5324-42c4-8574-d865dce887f6/>

¿Existe un visor cartográfico de consulta con el planeamiento de todo el municipio digitalizado georreferenciado?

¿La información del visor muestra la última normativa aprobada?

¿Y la normativa anterior?

¿El planeamiento digitalizado y georreferenciado se puede descargar en formato shp, dxf, gml o similar?

**Especificar formato:**

¿Se muestra información centralizada y estructurada sobre tramitación / aprobación de los documentos de gestión, PAI y proyectos de ejecución (proyectos de reparcelación y proyectos de urbanización)?

1. No se muestra ninguna información.

2. Se muestra información alfanumérica tipo fechas de información al público,...

3. Se muestran documentos completos en pdf o similar descargable.

**La información que se muestra en formato digital abarca:**

Solo unos pocos documentos (p.e. los más recientes).

Solo el Plan General.

El Plan General y unos pocos documentos.

Todos los documentos en vigor de aprobación municipal.

Todo el planeamiento en vigor, tanto de aprobación municipal como autonómica.

No se muestra el planeamiento original sino un texto refundido.

**Los medios personales técnicos en cuanto a urbanismo de que dispone el ayuntamiento son:**

Un Arquitecto a tiempo parcial (algunos días por semana).

Un Arquitecto a tiempo completo (todos los días de la semana).

Un equipo de un Arquitecto y un Arquitecto Técnico a tiempo completo.

Un equipo interdisciplinar de varias personas (Arquitectos e Ingenieros) a tiempo completo.

**En caso de no ser ninguno de los anteriores (Especificar):**

Nombre de una persona de contacto en la oficina de urbanismo:

Teléfono directo de la persona de contacto:



**Los medios personales técnicos en cuanto a informática de que dispone el ayuntamiento son:**

- Un Informático a tiempo parcial (algunos días por semana).
- Un Informático a tiempo completo (todos los días de la semana).
- Varios Informáticos, al menos uno a tiempo completo.

**En caso de no ser ninguno de los anteriores (Especificar):**

**Nombre de una persona de contacto en la oficina de informática:** \_\_\_\_\_

**Teléfono directo de la persona de contacto:** \_\_\_\_\_

**Valoración de la web en cuanto a la forma en que se muestra la información urbanística (si es intuitiva, fácil de encontrar y consultar):**

- Muy mala
- Mala
- Regular
- Buena
- Muy Buena

**Valoración de la web en cuanto a la información urbanística que proporciona (si es o no completa):**

- Muy mala
- Mala
- Regular
- Buena
- Muy Buena

**¿Se muestra informe de circunstancias urbanísticas?**

**La información que se muestra es:**

- Muy incompleta
- Incompleta
- Regular
- Completa
- Muy Completa

**¿La información tiene carácter vinculante?**

**En caso afirmativo, anotar la URL:** \_\_\_\_\_

Municipio: **Soneja**

Provincia: Castellón

Datos de contacto: 964135004

**Cuestionario:**

¿El municipio dispone de web institucional en activo?

<http://www.soneja.es/>

¿La web municipal dispone de área urbanística para la difusión ordenada y estructurada del planeamiento urbanístico municipal?

¿Se muestra información sobre la tramitación/aprobación de planes urbanísticos como son fechas de aprobación, fechas de información al público, trámites de participación ciudadanas, etc.?

¿Se muestran los documentos técnicos completos, memorias, normas urbanísticas, planos, etc. en formato pdf o similar?

<https://soneja.sedelectronica.es/transparency/b29bfa1b-1062-4c5a-b2c7-8452b1c8701a/>

¿Existe un visor cartográfico de consulta con el planeamiento de todo el municipio digitalizado georreferenciado?

¿La información del visor muestra la última normativa aprobada?

¿Y la normativa anterior?

¿El planeamiento digitalizado y georreferenciado se puede descargar en formato shp, dxf, gml o similar?

**Especificar formato:**

¿Se muestra información centralizada y estructurada sobre tramitación / aprobación de los documentos de gestión, PAI y proyectos de ejecución (proyectos de reparcelación y proyectos de urbanización)?

1. No se muestra ninguna información.

2. Se muestra información alfanumérica tipo fechas de información al público,...

3. Se muestran documentos completos en pdf o similar descargable.

**La información que se muestra en formato digital abarca:**

Solo unos pocos documentos (p.e. los más recientes).

Solo el Plan General.

El Plan General y unos pocos documentos.

Todos los documentos en vigor de aprobación municipal.

Todo el planeamiento en vigor, tanto de aprobación municipal como autonómica.

No se muestra el planeamiento original sino un texto refundido.

**Los medios personales técnicos en cuanto a urbanismo de que dispone el ayuntamiento son:**

Un Arquitecto a tiempo parcial (algunos días por semana).

Un Arquitecto a tiempo completo (todos los días de la semana).

Un equipo de un Arquitecto y un Arquitecto Técnico a tiempo completo.

Un equipo interdisciplinar de varias personas (Arquitectos e Ingenieros) a tiempo completo.

**En caso de no ser ninguno de los anteriores (Especificar):**

**Nombre de una persona de contacto en la oficina de urbanismo:**

**Teléfono directo de la persona de contacto:**

**Los medios personales técnicos en cuanto a informática de que dispone el ayuntamiento son:**

- Un Informático a tiempo parcial (algunos días por semana).
- Un Informático a tiempo completo (todos los días de la semana).
- Varios Informáticos, al menos uno a tiempo completo.

**En caso de no ser ninguno de los anteriores (Especificar):**

**Nombre de una persona de contacto en la oficina de informática:** \_\_\_\_\_

**Teléfono directo de la persona de contacto:** \_\_\_\_\_

**Valoración de la web en cuanto a la forma en que se muestra la información urbanística (si es intuitiva, fácil de encontrar y consultar):**

- Muy mala
- Mala
- Regular
- Buena
- Muy Buena

**Valoración de la web en cuanto a la información urbanística que proporciona (si es o no completa):**

- Muy mala
- Mala
- Regular
- Buena
- Muy Buena

**¿Se muestra informe de circunstancias urbanísticas?**

**La información que se muestra es:**

- Muy incompleta
- Incompleta
- Regular
- Completa
- Muy Completa

**¿La información tiene carácter vinculante?**

**En caso afirmativo, anotar la URL:** \_\_\_\_\_

**Incidencias y notas:**

Fecha	Tipo	Descripcion
13/05/2021	Incidencia	<b>INFORMACIÓN URBANÍSTICA</b> Los enlaces a la información urbanística no funcionar (error 404)

Municipio: **Sot de Ferrer**

Provincia: Castellón

Datos de contacto: 964135127

**Cuestionario:**

¿El municipio dispone de web institucional en activo?

<http://www.sotdeferrer.es/>

¿La web municipal dispone de área urbanística para la difusión ordenada y estructurada del planeamiento urbanístico municipal?

¿Se muestra información sobre la tramitación/aprobación de planes urbanísticos como son fechas de aprobación, fechas de información al público, trámites de participación ciudadanas, etc.?

¿Se muestran los documentos técnicos completos, memorias, normas urbanísticas, planos, etc. en formato pdf o similar?

¿Existe un visor cartográfico de consulta con el planeamiento de todo el municipio digitalizado georreferenciado?

¿La información del visor muestra la última normativa aprobada?

¿Y la normativa anterior?

¿El planeamiento digitalizado y georreferenciado se puede descargar en formato shp, dxf, gml o similar?

**Especificar formato:**

¿Se muestra información centralizada y estructurada sobre tramitación / aprobación de los documentos de gestión, PAI y proyectos de ejecución (proyectos de reparcelación y proyectos de urbanización)?

1. No se muestra ninguna información.

2. Se muestra información alfanumérica tipo fechas de información al público,...

3. Se muestran documentos completos en pdf o similar descargable.

**La información que se muestra en formato digital abarca:**

Solo unos pocos documentos (p.e. los más recientes).

Solo el Plan General.

El Plan General y unos pocos documentos.

Todos los documentos en vigor de aprobación municipal.

Todo el planeamiento en vigor, tanto de aprobación municipal como autonómica.

No se muestra el planeamiento original sino un texto refundido.

**Los medios personales técnicos en cuanto a urbanismo de que dispone el ayuntamiento son:**

Un Arquitecto a tiempo parcial (algunos días por semana).

Un Arquitecto a tiempo completo (todos los días de la semana).

Un equipo de un Arquitecto y un Arquitecto Técnico a tiempo completo.

Un equipo interdisciplinar de varias personas (Arquitectos e Ingenieros) a tiempo completo.

**En caso de no ser ninguno de los anteriores (Especificar):**

**Nombre de una persona de contacto en la oficina de urbanismo:**

**Teléfono directo de la persona de contacto:**

**Los medios personales técnicos en cuanto a informática de que dispone el ayuntamiento son:**

- Un Informático a tiempo parcial (algunos días por semana).
- Un Informático a tiempo completo (todos los días de la semana).
- Varios Informáticos, al menos uno a tiempo completo.

**En caso de no ser ninguno de los anteriores (Especificar):**

**Nombre de una persona de contacto en la oficina de informática:** \_\_\_\_\_

**Teléfono directo de la persona de contacto:** \_\_\_\_\_

**Valoración de la web en cuanto a la forma en que se muestra la información urbanística (si es intuitiva, fácil de encontrar y consultar):**

- Muy mala
- Mala
- Regular
- Buena
- Muy Buena

**Valoración de la web en cuanto a la información urbanística que proporciona (si es o no completa):**

- Muy mala
- Mala
- Regular
- Buena
- Muy Buena

**¿Se muestra informe de circunstancias urbanísticas?**

**La información que se muestra es:**

- Muy incompleta
- Incompleta
- Regular
- Completa
- Muy Completa

**¿La información tiene carácter vinculante?**

**En caso afirmativo, anotar la URL:** \_\_\_\_\_

**Incidencias y notas:**

Fecha	Tipo	Descripcion
13/05/2021	Nota	INFORMACIÓN URBANÍSTICA No se encuentra información urbanística en la página web

Municipio: **Sueras/Suera**

Provincia: Castellón

Datos de contacto: 964617033

**Cuestionario:**

¿El municipio dispone de web institucional en activo?

<http://www.suera.es/>

¿La web municipal dispone de área urbanística para la difusión ordenada y estructurada del planeamiento urbanístico municipal?

¿Se muestra información sobre la tramitación/aprobación de planes urbanísticos como son fechas de aprobación, fechas de información al público, trámites de participación ciudadanas, etc.?

¿Se muestran los documentos técnicos completos, memorias, normas urbanísticas, planos, etc. en formato pdf o similar?

<https://suera.sedelectronica.es/transparency/f0f7093e-cccc-438d-8d68-4b82e08af39f/>

¿Existe un visor cartográfico de consulta con el planeamiento de todo el municipio digitalizado georreferenciado?

¿La información del visor muestra la última normativa aprobada?

¿Y la normativa anterior?

¿El planeamiento digitalizado y georreferenciado se puede descargar en formato shp, dxf, gml o similar?

**Especificar formato:**

¿Se muestra información centralizada y estructurada sobre tramitación / aprobación de los documentos de gestión, PAI y proyectos de ejecución (proyectos de reparcelación y proyectos de urbanización)?

1. No se muestra ninguna información.

2. Se muestra información alfanumérica tipo fechas de información al público,...

3. Se muestran documentos completos en pdf o similar descargable.

**La información que se muestra en formato digital abarca:**

Solo unos pocos documentos (p.e. los más recientes).

Solo el Plan General.

El Plan General y unos pocos documentos.

Todos los documentos en vigor de aprobación municipal.

Todo el planeamiento en vigor, tanto de aprobación municipal como autonómica.

No se muestra el planeamiento original sino un texto refundido.

**Los medios personales técnicos en cuanto a urbanismo de que dispone el ayuntamiento son:**

Un Arquitecto a tiempo parcial (algunos días por semana).

Un Arquitecto a tiempo completo (todos los días de la semana).

Un equipo de un Arquitecto y un Arquitecto Técnico a tiempo completo.

Un equipo interdisciplinar de varias personas (Arquitectos e Ingenieros) a tiempo completo.

**En caso de no ser ninguno de los anteriores (Especificar):**

Nombre de una persona de contacto en la oficina de urbanismo: \_\_\_\_\_

Teléfono directo de la persona de contacto: \_\_\_\_\_

**Los medios personales técnicos en cuanto a informática de que dispone el ayuntamiento son:**

- Un Informático a tiempo parcial (algunos días por semana).
- Un Informático a tiempo completo (todos los días de la semana).
- Varios Informáticos, al menos uno a tiempo completo.

**En caso de no ser ninguno de los anteriores (Especificar):**

**Nombre de una persona de contacto en la oficina de informática:** \_\_\_\_\_

**Teléfono directo de la persona de contacto:** \_\_\_\_\_

**Valoración de la web en cuanto a la forma en que se muestra la información urbanística (si es intuitiva, fácil de encontrar y consultar):**

- Muy mala
- Mala
- Regular
- Buena
- Muy Buena

**Valoración de la web en cuanto a la información urbanística que proporciona (si es o no completa):**

- Muy mala
- Mala
- Regular
- Buena
- Muy Buena

**¿Se muestra informe de circunstancias urbanísticas?**

**La información que se muestra es:**

- Muy incompleta
- Incompleta
- Regular
- Completa
- Muy Completa

**¿La información tiene carácter vinculante?**

**En caso afirmativo, anotar la URL:** \_\_\_\_\_

Municipio: **Tales**

Provincia: Castellón

Datos de contacto: 964613008

**Cuestionario:**

¿El municipio dispone de web institucional en activo?

<http://www.tales.es/>

¿La web municipal dispone de área urbanística para la difusión ordenada y estructurada del planeamiento urbanístico municipal?

<http://www.tales.es/vecinos/normas-subsidiarias>

¿Se muestra información sobre la tramitación/aprobación de planes urbanísticos como son fechas de aprobación, fechas de información al público, trámites de participación ciudadanas, etc.?

¿Se muestran los documentos técnicos completos, memorias, normas urbanísticas, planos, etc. en formato pdf o similar?

<http://www.tales.es/vecinos/normas-subsidiarias>

¿Existe un visor cartográfico de consulta con el planeamiento de todo el municipio digitalizado georreferenciado?

¿La información del visor muestra la última normativa aprobada?

¿Y la normativa anterior?

¿El planeamiento digitalizado y georreferenciado se puede descargar en formato shp, dxf, gml o similar?

**Especificar formato:**

¿Se muestra información centralizada y estructurada sobre tramitación / aprobación de los documentos de gestión, PAI y proyectos de ejecución (proyectos de reparcelación y proyectos de urbanización)?

1. No se muestra ninguna información.

2. Se muestra información alfanumérica tipo fechas de información al público,...

3. Se muestran documentos completos en pdf o similar descargable.

**La información que se muestra en formato digital abarca:**

Solo unos pocos documentos (p.e. los más recientes).

Solo el Plan General.

El Plan General y unos pocos documentos.

Todos los documentos en vigor de aprobación municipal.

Todo el planeamiento en vigor, tanto de aprobación municipal como autonómica.

No se muestra el planeamiento original sino un texto refundido.

**Los medios personales técnicos en cuanto a urbanismo de que dispone el ayuntamiento son:**

Un Arquitecto a tiempo parcial (algunos días por semana).

Un Arquitecto a tiempo completo (todos los días de la semana).

Un equipo de un Arquitecto y un Arquitecto Técnico a tiempo completo.

Un equipo interdisciplinar de varias personas (Arquitectos e Ingenieros) a tiempo completo.

**En caso de no ser ninguno de los anteriores (Especificar):**

**Nombre de una persona de contacto en la oficina de urbanismo:**

**Teléfono directo de la persona de contacto:**



**Los medios personales técnicos en cuanto a informática de que dispone el ayuntamiento son:**

- Un Informático a tiempo parcial (algunos días por semana).
- Un Informático a tiempo completo (todos los días de la semana).
- Varios Informáticos, al menos uno a tiempo completo.

**En caso de no ser ninguno de los anteriores (Especificar):**

**Nombre de una persona de contacto en la oficina de informática:** \_\_\_\_\_

**Teléfono directo de la persona de contacto:** \_\_\_\_\_

**Valoración de la web en cuanto a la forma en que se muestra la información urbanística (si es intuitiva, fácil de encontrar y consultar):**

- Muy mala
- Mala
- Regular
- Buena
- Muy Buena

**Valoración de la web en cuanto a la información urbanística que proporciona (si es o no completa):**

- Muy mala
- Mala
- Regular
- Buena
- Muy Buena

**¿Se muestra informe de circunstancias urbanísticas?**

**La información que se muestra es:**

- Muy incompleta
- Incompleta
- Regular
- Completa
- Muy Completa

**¿La información tiene carácter vinculante?**

**En caso afirmativo, anotar la URL:** \_\_\_\_\_

Municipio: **Teresa**

Provincia: Castellón

Datos de contacto: 964141192

**Cuestionario:**

¿El municipio dispone de web institucional en activo?

<http://www.teresa.es/>

¿La web municipal dispone de área urbanística para la difusión ordenada y estructurada del planeamiento urbanístico municipal?

¿Se muestra información sobre la tramitación/aprobación de planes urbanísticos como son fechas de aprobación, fechas de información al público, trámites de participación ciudadanas, etc.?

¿Se muestran los documentos técnicos completos, memorias, normas urbanísticas, planos, etc. en formato pdf o similar?

¿Existe un visor cartográfico de consulta con el planeamiento de todo el municipio digitalizado georreferenciado?

¿La información del visor muestra la última normativa aprobada?

¿Y la normativa anterior?

¿El planeamiento digitalizado y georreferenciado se puede descargar en formato shp, dxf, gml o similar?

**Especificar formato:**

¿Se muestra información centralizada y estructurada sobre tramitación / aprobación de los documentos de gestión, PAI y proyectos de ejecución (proyectos de reparcelación y proyectos de urbanización)?

1. No se muestra ninguna información.

2. Se muestra información alfanumérica tipo fechas de información al público,...

3. Se muestran documentos completos en pdf o similar descargable.

**La información que se muestra en formato digital abarca:**

Solo unos pocos documentos (p.e. los más recientes).

Solo el Plan General.

El Plan General y unos pocos documentos.

Todos los documentos en vigor de aprobación municipal.

Todo el planeamiento en vigor, tanto de aprobación municipal como autonómica.

No se muestra el planeamiento original sino un texto refundido.

**Los medios personales técnicos en cuanto a urbanismo de que dispone el ayuntamiento son:**

Un Arquitecto a tiempo parcial (algunos días por semana).

Un Arquitecto a tiempo completo (todos los días de la semana).

Un equipo de un Arquitecto y un Arquitecto Técnico a tiempo completo.

Un equipo interdisciplinar de varias personas (Arquitectos e Ingenieros) a tiempo completo.

**En caso de no ser ninguno de los anteriores (Especificar):**

Nombre de una persona de contacto en la oficina de urbanismo:

Teléfono directo de la persona de contacto:

**Los medios personales técnicos en cuanto a informática de que dispone el ayuntamiento son:**

- Un Informático a tiempo parcial (algunos días por semana).
- Un Informático a tiempo completo (todos los días de la semana).
- Varios Informáticos, al menos uno a tiempo completo.

**En caso de no ser ninguno de los anteriores (Especificar):**

**Nombre de una persona de contacto en la oficina de informática:** \_\_\_\_\_

**Teléfono directo de la persona de contacto:** \_\_\_\_\_

**Valoración de la web en cuanto a la forma en que se muestra la información urbanística (si es intuitiva, fácil de encontrar y consultar):**

- Muy mala
- Mala
- Regular
- Buena
- Muy Buena

**Valoración de la web en cuanto a la información urbanística que proporciona (si es o no completa):**

- Muy mala
- Mala
- Regular
- Buena
- Muy Buena

**¿Se muestra informe de circunstancias urbanísticas?**

**La información que se muestra es:**

- Muy incompleta
- Incompleta
- Regular
- Completa
- Muy Completa

**¿La información tiene carácter vinculante?**

**En caso afirmativo, anotar la URL:** \_\_\_\_\_

**Incidencias y notas:**

Fecha	Tipo	Descripcion
13/05/2021	Nota	<b>INFORMACIÓN URBANÍSTICA</b>  No se encuentra información urbanística, a parte de ordenanzas urbanísticas.

Municipio: **Tírig**

Provincia: Castellón

Datos de contacto: 964418612

**Cuestionario:**

¿El municipio dispone de web institucional en activo?

<https://tirig.es/>

¿La web municipal dispone de área urbanística para la difusión ordenada y estructurada del planeamiento urbanístico municipal?

¿Se muestra información sobre la tramitación/aprobación de planes urbanísticos como son fechas de aprobación, fechas de información al público, trámites de participación ciudadanas, etc.?

¿Se muestran los documentos técnicos completos, memorias, normas urbanísticas, planos, etc. en formato pdf o similar?

¿Existe un visor cartográfico de consulta con el planeamiento de todo el municipio digitalizado georreferenciado?

¿La información del visor muestra la última normativa aprobada?

¿Y la normativa anterior?

¿El planeamiento digitalizado y georreferenciado se puede descargar en formato shp, dxf, gml o similar?

**Especificar formato:**

¿Se muestra información centralizada y estructurada sobre tramitación / aprobación de los documentos de gestión, PAI y proyectos de ejecución (proyectos de reparcelación y proyectos de urbanización)?

1. No se muestra ninguna información.

2. Se muestra información alfanumérica tipo fechas de información al público,...

3. Se muestran documentos completos en pdf o similar descargable.

**La información que se muestra en formato digital abarca:**

Solo unos pocos documentos (p.e. los más recientes).

Solo el Plan General.

El Plan General y unos pocos documentos.

Todos los documentos en vigor de aprobación municipal.

Todo el planeamiento en vigor, tanto de aprobación municipal como autonómica.

No se muestra el planeamiento original sino un texto refundido.

**Los medios personales técnicos en cuanto a urbanismo de que dispone el ayuntamiento son:**

Un Arquitecto a tiempo parcial (algunos días por semana).

Un Arquitecto a tiempo completo (todos los días de la semana).

Un equipo de un Arquitecto y un Arquitecto Técnico a tiempo completo.

Un equipo interdisciplinar de varias personas (Arquitectos e Ingenieros) a tiempo completo.

**En caso de no ser ninguno de los anteriores (Especificar):**

Nombre de una persona de contacto en la oficina de urbanismo:

Teléfono directo de la persona de contacto:

**Los medios personales técnicos en cuanto a informática de que dispone el ayuntamiento son:**

- Un Informático a tiempo parcial (algunos días por semana).
- Un Informático a tiempo completo (todos los días de la semana).
- Varios Informáticos, al menos uno a tiempo completo.

**En caso de no ser ninguno de los anteriores (Especificar):**

**Nombre de una persona de contacto en la oficina de informática:** \_\_\_\_\_

**Teléfono directo de la persona de contacto:** \_\_\_\_\_

**Valoración de la web en cuanto a la forma en que se muestra la información urbanística (si es intuitiva, fácil de encontrar y consultar):**

- Muy mala
- Mala
- Regular
- Buena
- Muy Buena

**Valoración de la web en cuanto a la información urbanística que proporciona (si es o no completa):**

- Muy mala
- Mala
- Regular
- Buena
- Muy Buena

**¿Se muestra informe de circunstancias urbanísticas?**

**La información que se muestra es:**

- Muy incompleta
- Incompleta
- Regular
- Completa
- Muy Completa

**¿La información tiene carácter vinculante?**

**En caso afirmativo, anotar la URL:** \_\_\_\_\_

**Incidencias y notas:**

Fecha	Tipo	Descripcion
13/05/2021	Nota	INFORMACIÓN URBANÍSTICA No se encuentra información urbanística en la página web

Municipio: **Todolella**

Provincia: Castellón

Datos de contacto: 964171178

**Cuestionario:**

¿El municipio dispone de web institucional en activo?

<http://www.todolella.es/>

¿La web municipal dispone de área urbanística para la difusión ordenada y estructurada del planeamiento urbanístico municipal?

¿Se muestra información sobre la tramitación/aprobación de planes urbanísticos como son fechas de aprobación, fechas de información al público, trámites de participación ciudadanas, etc.?

¿Se muestran los documentos técnicos completos, memorias, normas urbanísticas, planos, etc. en formato pdf o similar?

<https://todolella.sedelectronica.es/transparency/6f0c9f06-f8b6-4631-8853-9b67830c1029/>

¿Existe un visor cartográfico de consulta con el planeamiento de todo el municipio digitalizado georreferenciado?

¿La información del visor muestra la última normativa aprobada?

¿Y la normativa anterior?

¿El planeamiento digitalizado y georreferenciado se puede descargar en formato shp, dxf, gml o similar?

**Especificar formato:**

¿Se muestra información centralizada y estructurada sobre tramitación / aprobación de los documentos de gestión, PAI y proyectos de ejecución (proyectos de reparcelación y proyectos de urbanización)?

1. No se muestra ninguna información.

2. Se muestra información alfanumérica tipo fechas de información al público,...

3. Se muestran documentos completos en pdf o similar descargable.

**La información que se muestra en formato digital abarca:**

Solo unos pocos documentos (p.e. los más recientes).

Solo el Plan General.

El Plan General y unos pocos documentos.

Todos los documentos en vigor de aprobación municipal.

Todo el planeamiento en vigor, tanto de aprobación municipal como autonómica.

No se muestra el planeamiento original sino un texto refundido.

**Los medios personales técnicos en cuanto a urbanismo de que dispone el ayuntamiento son:**

Un Arquitecto a tiempo parcial (algunos días por semana).

Un Arquitecto a tiempo completo (todos los días de la semana).

Un equipo de un Arquitecto y un Arquitecto Técnico a tiempo completo.

Un equipo interdisciplinar de varias personas (Arquitectos e Ingenieros) a tiempo completo.

**En caso de no ser ninguno de los anteriores (Especificar):**

**Nombre de una persona de contacto en la oficina de urbanismo:**

**Teléfono directo de la persona de contacto:**

**Los medios personales técnicos en cuanto a informática de que dispone el ayuntamiento son:**

- Un Informático a tiempo parcial (algunos días por semana).
- Un Informático a tiempo completo (todos los días de la semana).
- Varios Informáticos, al menos uno a tiempo completo.

**En caso de no ser ninguno de los anteriores (Especificar):**

**Nombre de una persona de contacto en la oficina de informática:** \_\_\_\_\_

**Teléfono directo de la persona de contacto:** \_\_\_\_\_

**Valoración de la web en cuanto a la forma en que se muestra la información urbanística (si es intuitiva, fácil de encontrar y consultar):**

- Muy mala
- Mala
- Regular
- Buena
- Muy Buena

**Valoración de la web en cuanto a la información urbanística que proporciona (si es o no completa):**

- Muy mala
- Mala
- Regular
- Buena
- Muy Buena

**¿Se muestra informe de circunstancias urbanísticas?**

**La información que se muestra es:**

- Muy incompleta
- Incompleta
- Regular
- Completa
- Muy Completa

**¿La información tiene carácter vinculante?**

**En caso afirmativo, anotar la URL:** \_\_\_\_\_

Municipio: **Toga**

Provincia: Castellón

Datos de contacto: 964612031

**Cuestionario:**

¿El municipio dispone de web institucional en activo?

<http://www.toga.es/>

¿La web municipal dispone de área urbanística para la difusión ordenada y estructurada del planeamiento urbanístico municipal?

¿Se muestra información sobre la tramitación/aprobación de planes urbanísticos como son fechas de aprobación, fechas de información al público, trámites de participación ciudadanas, etc.?

¿Se muestran los documentos técnicos completos, memorias, normas urbanísticas, planos, etc. en formato pdf o similar?

¿Existe un visor cartográfico de consulta con el planeamiento de todo el municipio digitalizado georreferenciado?

¿La información del visor muestra la última normativa aprobada?

¿Y la normativa anterior?

¿El planeamiento digitalizado y georreferenciado se puede descargar en formato shp, dxf, gml o similar?

**Especificar formato:**

¿Se muestra información centralizada y estructurada sobre tramitación / aprobación de los documentos de gestión, PAI y proyectos de ejecución (proyectos de reparcelación y proyectos de urbanización)?

1. No se muestra ninguna información.

2. Se muestra información alfanumérica tipo fechas de información al público,...

3. Se muestran documentos completos en pdf o similar descargable.

**La información que se muestra en formato digital abarca:**

Solo unos pocos documentos (p.e. los más recientes).

Solo el Plan General.

El Plan General y unos pocos documentos.

Todos los documentos en vigor de aprobación municipal.

Todo el planeamiento en vigor, tanto de aprobación municipal como autonómica.

No se muestra el planeamiento original sino un texto refundido.

**Los medios personales técnicos en cuanto a urbanismo de que dispone el ayuntamiento son:**

Un Arquitecto a tiempo parcial (algunos días por semana).

Un Arquitecto a tiempo completo (todos los días de la semana).

Un equipo de un Arquitecto y un Arquitecto Técnico a tiempo completo.

Un equipo interdisciplinar de varias personas (Arquitectos e Ingenieros) a tiempo completo.

**En caso de no ser ninguno de los anteriores (Especificar):**

Nombre de una persona de contacto en la oficina de urbanismo:

Teléfono directo de la persona de contacto:



**Los medios personales técnicos en cuanto a informática de que dispone el ayuntamiento son:**

- Un Informático a tiempo parcial (algunos días por semana).
- Un Informático a tiempo completo (todos los días de la semana).
- Varios Informáticos, al menos uno a tiempo completo.

**En caso de no ser ninguno de los anteriores (Especificar):**

**Nombre de una persona de contacto en la oficina de informática:** \_\_\_\_\_

**Teléfono directo de la persona de contacto:** \_\_\_\_\_

**Valoración de la web en cuanto a la forma en que se muestra la información urbanística (si es intuitiva, fácil de encontrar y consultar):**

- Muy mala
- Mala
- Regular
- Buena
- Muy Buena

**Valoración de la web en cuanto a la información urbanística que proporciona (si es o no completa):**

- Muy mala
- Mala
- Regular
- Buena
- Muy Buena

**¿Se muestra informe de circunstancias urbanísticas?**

**La información que se muestra es:**

- Muy incompleta
- Incompleta
- Regular
- Completa
- Muy Completa

**¿La información tiene carácter vinculante?**

**En caso afirmativo, anotar la URL:** \_\_\_\_\_

**Incidencias y notas:**

Fecha	Tipo	Descripcion
13/05/2021	Nota	INFORMACIÓN URBANÍSTICA No se encuentra información urbanística en la página web

Municipio: **Torás**

Provincia: Castellón

Datos de contacto: 964120238

**Cuestionario:**

¿El municipio dispone de web institucional en activo?

<http://www.toras.es/>

¿La web municipal dispone de área urbanística para la difusión ordenada y estructurada del planeamiento urbanístico municipal?

¿Se muestra información sobre la tramitación/aprobación de planes urbanísticos como son fechas de aprobación, fechas de información al público, trámites de participación ciudadanas, etc.?

¿Se muestran los documentos técnicos completos, memorias, normas urbanísticas, planos, etc. en formato pdf o similar?

¿Existe un visor cartográfico de consulta con el planeamiento de todo el municipio digitalizado georreferenciado?

¿La información del visor muestra la última normativa aprobada?

¿Y la normativa anterior?

¿El planeamiento digitalizado y georreferenciado se puede descargar en formato shp, dxf, gml o similar?

**Especificar formato:**

¿Se muestra información centralizada y estructurada sobre tramitación / aprobación de los documentos de gestión, PAI y proyectos de ejecución (proyectos de reparcelación y proyectos de urbanización)?

1. No se muestra ninguna información.

2. Se muestra información alfanumérica tipo fechas de información al público,...

3. Se muestran documentos completos en pdf o similar descargable.

**La información que se muestra en formato digital abarca:**

Solo unos pocos documentos (p.e. los más recientes).

Solo el Plan General.

El Plan General y unos pocos documentos.

Todos los documentos en vigor de aprobación municipal.

Todo el planeamiento en vigor, tanto de aprobación municipal como autonómica.

No se muestra el planeamiento original sino un texto refundido.

**Los medios personales técnicos en cuanto a urbanismo de que dispone el ayuntamiento son:**

Un Arquitecto a tiempo parcial (algunos días por semana).

Un Arquitecto a tiempo completo (todos los días de la semana).

Un equipo de un Arquitecto y un Arquitecto Técnico a tiempo completo.

Un equipo interdisciplinar de varias personas (Arquitectos e Ingenieros) a tiempo completo.

**En caso de no ser ninguno de los anteriores (Especificar):**

**Nombre de una persona de contacto en la oficina de urbanismo:**

**Teléfono directo de la persona de contacto:**

**Los medios personales técnicos en cuanto a informática de que dispone el ayuntamiento son:**

- Un Informático a tiempo parcial (algunos días por semana).
- Un Informático a tiempo completo (todos los días de la semana).
- Varios Informáticos, al menos uno a tiempo completo.

**En caso de no ser ninguno de los anteriores (Especificar):**

**Nombre de una persona de contacto en la oficina de informática:** \_\_\_\_\_

**Teléfono directo de la persona de contacto:** \_\_\_\_\_

**Valoración de la web en cuanto a la forma en que se muestra la información urbanística (si es intuitiva, fácil de encontrar y consultar):**

- Muy mala
- Mala
- Regular
- Buena
- Muy Buena

**Valoración de la web en cuanto a la información urbanística que proporciona (si es o no completa):**

- Muy mala
- Mala
- Regular
- Buena
- Muy Buena

**¿Se muestra informe de circunstancias urbanísticas?**

**La información que se muestra es:**

- Muy incompleta
- Incompleta
- Regular
- Completa
- Muy Completa

**¿La información tiene carácter vinculante?**

**En caso afirmativo, anotar la URL:** \_\_\_\_\_

**Incidencias y notas:**

Fecha	Tipo	Descripción
13/05/2021	Incidencia	<b>INFORMACIÓN URBANÍSTICA</b>  El enlace para acceder a la información desde el portal de transparencia no lleva a la página correcta, la página a la que debería de redirigir es la siguiente: <a href="https://politicaterritorial.gva.es/es/web/urbanismo/registro-autonomico-de-instrumentos-de-planeamiento-urbanistico">https://politicaterritorial.gva.es/es/web/urbanismo/registro-autonomico-de-instrumentos-de-planeamiento-urbanistico</a>

Municipio: **Toro, EI**

Provincia: Castellón

Datos de contacto: 964123001

**Cuestionario:**

¿El municipio dispone de web institucional en activo?

<http://www.eltoro.es/>

¿La web municipal dispone de área urbanística para la difusión ordenada y estructurada del planeamiento urbanístico municipal?

¿Se muestra información sobre la tramitación/aprobación de planes urbanísticos como son fechas de aprobación, fechas de información al público, trámites de participación ciudadanas, etc.?

¿Se muestran los documentos técnicos completos, memorias, normas urbanísticas, planos, etc. en formato pdf o similar?

<https://eltoro.sedelectronica.es/transparency/6067e0a9-0a33-40a7-b418-a9b0fb22778c/>

¿Existe un visor cartográfico de consulta con el planeamiento de todo el municipio digitalizado georreferenciado?

¿La información del visor muestra la última normativa aprobada?

¿Y la normativa anterior?

¿El planeamiento digitalizado y georreferenciado se puede descargar en formato shp, dxf, gml o similar?

**Especificar formato:**

¿Se muestra información centralizada y estructurada sobre tramitación / aprobación de los documentos de gestión, PAI y proyectos de ejecución (proyectos de reparcelación y proyectos de urbanización)?

1. No se muestra ninguna información.

2. Se muestra información alfanumérica tipo fechas de información al público,...

3. Se muestran documentos completos en pdf o similar descargable.

**La información que se muestra en formato digital abarca:**

Solo unos pocos documentos (p.e. los más recientes).

Solo el Plan General.

El Plan General y unos pocos documentos.

Todos los documentos en vigor de aprobación municipal.

Todo el planeamiento en vigor, tanto de aprobación municipal como autonómica.

No se muestra el planeamiento original sino un texto refundido.

**Los medios personales técnicos en cuanto a urbanismo de que dispone el ayuntamiento son:**

Un Arquitecto a tiempo parcial (algunos días por semana).

Un Arquitecto a tiempo completo (todos los días de la semana).

Un equipo de un Arquitecto y un Arquitecto Técnico a tiempo completo.

Un equipo interdisciplinar de varias personas (Arquitectos e Ingenieros) a tiempo completo.

**En caso de no ser ninguno de los anteriores (Especificar):**

**Nombre de una persona de contacto en la oficina de urbanismo:**

**Teléfono directo de la persona de contacto:**

**Los medios personales técnicos en cuanto a informática de que dispone el ayuntamiento son:**

- Un Informático a tiempo parcial (algunos días por semana).
- Un Informático a tiempo completo (todos los días de la semana).
- Varios Informáticos, al menos uno a tiempo completo.

**En caso de no ser ninguno de los anteriores (Especificar):**

**Nombre de una persona de contacto en la oficina de informática:** \_\_\_\_\_

**Teléfono directo de la persona de contacto:** \_\_\_\_\_

**Valoración de la web en cuanto a la forma en que se muestra la información urbanística (si es intuitiva, fácil de encontrar y consultar):**

- Muy mala
- Mala
- Regular
- Buena
- Muy Buena

**Valoración de la web en cuanto a la información urbanística que proporciona (si es o no completa):**

- Muy mala
- Mala
- Regular
- Buena
- Muy Buena

**¿Se muestra informe de circunstancias urbanísticas?**

**La información que se muestra es:**

- Muy incompleta
- Incompleta
- Regular
- Completa
- Muy Completa

**¿La información tiene carácter vinculante?**

**En caso afirmativo, anotar la URL:** \_\_\_\_\_

Municipio: **Torralba del Pinar**

Provincia: Castellón

Datos de contacto: 964618106

**Cuestionario:**

¿El municipio dispone de web institucional en activo?

<http://www.torralbadelpinar.es/>

¿La web municipal dispone de área urbanística para la difusión ordenada y estructurada del planeamiento urbanístico municipal?

¿Se muestra información sobre la tramitación/aprobación de planes urbanísticos como son fechas de aprobación, fechas de información al público, trámites de participación ciudadanas, etc.?

¿Se muestran los documentos técnicos completos, memorias, normas urbanísticas, planos, etc. en formato pdf o similar?

<https://torralbadelpinar.sedelectronica.es/transparency/bb17afc1-951b-446e-854d-5ff62858bd04/>

¿Existe un visor cartográfico de consulta con el planeamiento de todo el municipio digitalizado georreferenciado?

¿La información del visor muestra la última normativa aprobada?

¿Y la normativa anterior?

¿El planeamiento digitalizado y georreferenciado se puede descargar en formato shp, dxf, gml o similar?

**Especificar formato:**

¿Se muestra información centralizada y estructurada sobre tramitación / aprobación de los documentos de gestión, PAI y proyectos de ejecución (proyectos de reparcelación y proyectos de urbanización)?

1. No se muestra ninguna información.

2. Se muestra información alfanumérica tipo fechas de información al público,...

3. Se muestran documentos completos en pdf o similar descargable.

**La información que se muestra en formato digital abarca:**

Solo unos pocos documentos (p.e. los más recientes).

Solo el Plan General.

El Plan General y unos pocos documentos.

Todos los documentos en vigor de aprobación municipal.

Todo el planeamiento en vigor, tanto de aprobación municipal como autonómica.

No se muestra el planeamiento original sino un texto refundido.

**Los medios personales técnicos en cuanto a urbanismo de que dispone el ayuntamiento son:**

Un Arquitecto a tiempo parcial (algunos días por semana).

Un Arquitecto a tiempo completo (todos los días de la semana).

Un equipo de un Arquitecto y un Arquitecto Técnico a tiempo completo.

Un equipo interdisciplinar de varias personas (Arquitectos e Ingenieros) a tiempo completo.

**En caso de no ser ninguno de los anteriores (Especificar):**

**Nombre de una persona de contacto en la oficina de urbanismo:**

**Teléfono directo de la persona de contacto:**

**Los medios personales técnicos en cuanto a informática de que dispone el ayuntamiento son:**

- Un Informático a tiempo parcial (algunos días por semana).
- Un Informático a tiempo completo (todos los días de la semana).
- Varios Informáticos, al menos uno a tiempo completo.

**En caso de no ser ninguno de los anteriores (Especificar):**

**Nombre de una persona de contacto en la oficina de informática:** \_\_\_\_\_

**Teléfono directo de la persona de contacto:** \_\_\_\_\_

**Valoración de la web en cuanto a la forma en que se muestra la información urbanística (si es intuitiva, fácil de encontrar y consultar):**

- Muy mala
- Mala
- Regular
- Buena
- Muy Buena

**Valoración de la web en cuanto a la información urbanística que proporciona (si es o no completa):**

- Muy mala
- Mala
- Regular
- Buena
- Muy Buena

**¿Se muestra informe de circunstancias urbanísticas?**

**La información que se muestra es:**

- Muy incompleta
- Incompleta
- Regular
- Completa
- Muy Completa

**¿La información tiene carácter vinculante?**

**En caso afirmativo, anotar la URL:** \_\_\_\_\_

Municipio: **Torre d'En Besora, la**

Provincia: Castellón

Datos de contacto: 964446001

**Cuestionario:**

¿El municipio dispone de web institucional en activo?

<http://www.latorredenbesora.es/>

¿La web municipal dispone de área urbanística para la difusión ordenada y estructurada del planeamiento urbanístico municipal?

¿Se muestra información sobre la tramitación/aprobación de planes urbanísticos como son fechas de aprobación, fechas de información al público, trámites de participación ciudadanas, etc.?

¿Se muestran los documentos técnicos completos, memorias, normas urbanísticas, planos, etc. en formato pdf o similar?

<https://latorredenbesora.sedelectronica.es/transparency/4f6ab2f2-1e4f-4e4f-997b-828b370bee75/>

¿Existe un visor cartográfico de consulta con el planeamiento de todo el municipio digitalizado georreferenciado?

¿La información del visor muestra la última normativa aprobada?

¿Y la normativa anterior?

¿El planeamiento digitalizado y georreferenciado se puede descargar en formato shp, dxf, gml o similar?

**Especificar formato:**

¿Se muestra información centralizada y estructurada sobre tramitación / aprobación de los documentos de gestión, PAI y proyectos de ejecución (proyectos de reparcelación y proyectos de urbanización)?

1. No se muestra ninguna información.

2. Se muestra información alfanumérica tipo fechas de información al público,...

3. Se muestran documentos completos en pdf o similar descargable.

**La información que se muestra en formato digital abarca:**

Solo unos pocos documentos (p.e. los más recientes).

Solo el Plan General.

El Plan General y unos pocos documentos.

Todos los documentos en vigor de aprobación municipal.

Todo el planeamiento en vigor, tanto de aprobación municipal como autonómica.

No se muestra el planeamiento original sino un texto refundido.

**Los medios personales técnicos en cuanto a urbanismo de que dispone el ayuntamiento son:**

Un Arquitecto a tiempo parcial (algunos días por semana).

Un Arquitecto a tiempo completo (todos los días de la semana).

Un equipo de un Arquitecto y un Arquitecto Técnico a tiempo completo.

Un equipo interdisciplinar de varias personas (Arquitectos e Ingenieros) a tiempo completo.

**En caso de no ser ninguno de los anteriores (Especificar):**

**Nombre de una persona de contacto en la oficina de urbanismo:**

**Teléfono directo de la persona de contacto:**



**Los medios personales técnicos en cuanto a informática de que dispone el ayuntamiento son:**

- Un Informático a tiempo parcial (algunos días por semana).
- Un Informático a tiempo completo (todos los días de la semana).
- Varios Informáticos, al menos uno a tiempo completo.

**En caso de no ser ninguno de los anteriores (Especificar):**

**Nombre de una persona de contacto en la oficina de informática:** \_\_\_\_\_

**Teléfono directo de la persona de contacto:** \_\_\_\_\_

**Valoración de la web en cuanto a la forma en que se muestra la información urbanística (si es intuitiva, fácil de encontrar y consultar):**

- Muy mala
- Mala
- Regular
- Buena
- Muy Buena

**Valoración de la web en cuanto a la información urbanística que proporciona (si es o no completa):**

- Muy mala
- Mala
- Regular
- Buena
- Muy Buena

**¿Se muestra informe de circunstancias urbanísticas?**

**La información que se muestra es:**

- Muy incompleta
- Incompleta
- Regular
- Completa
- Muy Completa

**¿La información tiene carácter vinculante?**

**En caso afirmativo, anotar la URL:** \_\_\_\_\_

Municipio: **Torre d'en Doménec, I**

Provincia: Castellón

Datos de contacto: 964707096

**Cuestionario:**

¿El municipio dispone de web institucional en activo?

<http://www.latorredendomenec.es/>

¿La web municipal dispone de área urbanística para la difusión ordenada y estructurada del planeamiento urbanístico municipal?

¿Se muestra información sobre la tramitación/aprobación de planes urbanísticos como son fechas de aprobación, fechas de información al público, trámites de participación ciudadanas, etc.?

¿Se muestran los documentos técnicos completos, memorias, normas urbanísticas, planos, etc. en formato pdf o similar?

<https://torredendomenec.sedelectronica.es/transparencia/2d58e5d2-505c-40b2-92b8-bb0a60c0dab8/>

¿Existe un visor cartográfico de consulta con el planeamiento de todo el municipio digitalizado georreferenciado?

¿La información del visor muestra la última normativa aprobada?

¿Y la normativa anterior?

¿El planeamiento digitalizado y georreferenciado se puede descargar en formato shp, dxf, gml o similar?

**Especificar formato:**

¿Se muestra información centralizada y estructurada sobre tramitación / aprobación de los documentos de gestión, PAI y proyectos de ejecución (proyectos de reparcelación y proyectos de urbanización)?

1. No se muestra ninguna información.

2. Se muestra información alfanumérica tipo fechas de información al público,...

3. Se muestran documentos completos en pdf o similar descargable.

**La información que se muestra en formato digital abarca:**

Solo unos pocos documentos (p.e. los más recientes).

Solo el Plan General.

El Plan General y unos pocos documentos.

Todos los documentos en vigor de aprobación municipal.

Todo el planeamiento en vigor, tanto de aprobación municipal como autonómica.

No se muestra el planeamiento original sino un texto refundido.

**Los medios personales técnicos en cuanto a urbanismo de que dispone el ayuntamiento son:**

Un Arquitecto a tiempo parcial (algunos días por semana).

Un Arquitecto a tiempo completo (todos los días de la semana).

Un equipo de un Arquitecto y un Arquitecto Técnico a tiempo completo.

Un equipo interdisciplinar de varias personas (Arquitectos e Ingenieros) a tiempo completo.

**En caso de no ser ninguno de los anteriores (Especificar):**

**Nombre de una persona de contacto en la oficina de urbanismo:**

**Teléfono directo de la persona de contacto:**

**Los medios personales técnicos en cuanto a informática de que dispone el ayuntamiento son:**

- Un Informático a tiempo parcial (algunos días por semana).
- Un Informático a tiempo completo (todos los días de la semana).
- Varios Informáticos, al menos uno a tiempo completo.

**En caso de no ser ninguno de los anteriores (Especificar):**

**Nombre de una persona de contacto en la oficina de informática:** \_\_\_\_\_

**Teléfono directo de la persona de contacto:** \_\_\_\_\_

**Valoración de la web en cuanto a la forma en que se muestra la información urbanística (si es intuitiva, fácil de encontrar y consultar):**

- Muy mala
- Mala
- Regular
- Buena
- Muy Buena

**Valoración de la web en cuanto a la información urbanística que proporciona (si es o no completa):**

- Muy mala
- Mala
- Regular
- Buena
- Muy Buena

**¿Se muestra informe de circunstancias urbanísticas?**

**La información que se muestra es:**

- Muy incompleta
- Incompleta
- Regular
- Completa
- Muy Completa

**¿La información tiene carácter vinculante?**

**En caso afirmativo, anotar la URL:** \_\_\_\_\_

Municipio: **Torreblanca**

Provincia: Castellón

Datos de contacto: 964420411

**Cuestionario:**

¿El municipio dispone de web institucional en activo?

<http://www.torreblanca.es/>

¿La web municipal dispone de área urbanística para la difusión ordenada y estructurada del planeamiento urbanístico municipal?

¿Se muestra información sobre la tramitación/aprobación de planes urbanísticos como son fechas de aprobación, fechas de información al público, trámites de participación ciudadanas, etc.?

¿Se muestran los documentos técnicos completos, memorias, normas urbanísticas, planos, etc. en formato pdf o similar?

<https://torreblanca.sedelectronica.es/transparencia/0dd6f1aa-ab91-4e50-be4e-8fa9104d44e8/>

¿Existe un visor cartográfico de consulta con el planeamiento de todo el municipio digitalizado georreferenciado?

¿La información del visor muestra la última normativa aprobada?

¿Y la normativa anterior?

¿El planeamiento digitalizado y georreferenciado se puede descargar en formato shp, dxf, gml o similar?

**Especificar formato:**

¿Se muestra información centralizada y estructurada sobre tramitación / aprobación de los documentos de gestión, PAI y proyectos de ejecución (proyectos de reparcelación y proyectos de urbanización)?

1. No se muestra ninguna información.

2. Se muestra información alfanumérica tipo fechas de información al público,...

3. Se muestran documentos completos en pdf o similar descargable.

**La información que se muestra en formato digital abarca:**

Solo unos pocos documentos (p.e. los más recientes).

Solo el Plan General.

El Plan General y unos pocos documentos.

Todos los documentos en vigor de aprobación municipal.

Todo el planeamiento en vigor, tanto de aprobación municipal como autonómica.

No se muestra el planeamiento original sino un texto refundido.

**Los medios personales técnicos en cuanto a urbanismo de que dispone el ayuntamiento son:**

Un Arquitecto a tiempo parcial (algunos días por semana).

Un Arquitecto a tiempo completo (todos los días de la semana).

Un equipo de un Arquitecto y un Arquitecto Técnico a tiempo completo.

Un equipo interdisciplinar de varias personas (Arquitectos e Ingenieros) a tiempo completo.

**En caso de no ser ninguno de los anteriores (Especificar):**

**Nombre de una persona de contacto en la oficina de urbanismo:**

**Teléfono directo de la persona de contacto:**

**Los medios personales técnicos en cuanto a informática de que dispone el ayuntamiento son:**

- Un Informático a tiempo parcial (algunos días por semana).
- Un Informático a tiempo completo (todos los días de la semana).
- Varios Informáticos, al menos uno a tiempo completo.

**En caso de no ser ninguno de los anteriores (Especificar):**

**Nombre de una persona de contacto en la oficina de informática:** \_\_\_\_\_

**Teléfono directo de la persona de contacto:** \_\_\_\_\_

**Valoración de la web en cuanto a la forma en que se muestra la información urbanística (si es intuitiva, fácil de encontrar y consultar):**

- Muy mala
- Mala
- Regular
- Buena
- Muy Buena

**Valoración de la web en cuanto a la información urbanística que proporciona (si es o no completa):**

- Muy mala
- Mala
- Regular
- Buena
- Muy Buena

**¿Se muestra informe de circunstancias urbanísticas?**

**La información que se muestra es:**

- Muy incompleta
- Incompleta
- Regular
- Completa
- Muy Completa

**¿La información tiene carácter vinculante?**

**En caso afirmativo, anotar la URL:** \_\_\_\_\_

Municipio: **Torrechiva**

Provincia: Castellón

Datos de contacto: 964612218

**Cuestionario:**

¿El municipio dispone de web institucional en activo?

<http://www.torrechiva.es/>

¿La web municipal dispone de área urbanística para la difusión ordenada y estructurada del planeamiento urbanístico municipal?

¿Se muestra información sobre la tramitación/aprobación de planes urbanísticos como son fechas de aprobación, fechas de información al público, trámites de participación ciudadanas, etc.?

¿Se muestran los documentos técnicos completos, memorias, normas urbanísticas, planos, etc. en formato pdf o similar?

<https://torrechiva.sedelectronica.es/transparency/095c0136-7a57-4184-864e-359909656da0/>

¿Existe un visor cartográfico de consulta con el planeamiento de todo el municipio digitalizado georreferenciado?

¿La información del visor muestra la última normativa aprobada?

¿Y la normativa anterior?

¿El planeamiento digitalizado y georreferenciado se puede descargar en formato shp, dxf, gml o similar?

**Especificar formato:**

¿Se muestra información centralizada y estructurada sobre tramitación / aprobación de los documentos de gestión, PAI y proyectos de ejecución (proyectos de reparcelación y proyectos de urbanización)?

1. No se muestra ninguna información.

2. Se muestra información alfanumérica tipo fechas de información al público,...

3. Se muestran documentos completos en pdf o similar descargable.

**La información que se muestra en formato digital abarca:**

Solo unos pocos documentos (p.e. los más recientes).

Solo el Plan General.

El Plan General y unos pocos documentos.

Todos los documentos en vigor de aprobación municipal.

Todo el planeamiento en vigor, tanto de aprobación municipal como autonómica.

No se muestra el planeamiento original sino un texto refundido.

**Los medios personales técnicos en cuanto a urbanismo de que dispone el ayuntamiento son:**

Un Arquitecto a tiempo parcial (algunos días por semana).

Un Arquitecto a tiempo completo (todos los días de la semana).

Un equipo de un Arquitecto y un Arquitecto Técnico a tiempo completo.

Un equipo interdisciplinar de varias personas (Arquitectos e Ingenieros) a tiempo completo.

**En caso de no ser ninguno de los anteriores (Especificar):**

**Nombre de una persona de contacto en la oficina de urbanismo:**

**Teléfono directo de la persona de contacto:**

**Los medios personales técnicos en cuanto a informática de que dispone el ayuntamiento son:**

- Un Informático a tiempo parcial (algunos días por semana).
- Un Informático a tiempo completo (todos los días de la semana).
- Varios Informáticos, al menos uno a tiempo completo.

**En caso de no ser ninguno de los anteriores (Especificar):**

**Nombre de una persona de contacto en la oficina de informática:** \_\_\_\_\_

**Teléfono directo de la persona de contacto:** \_\_\_\_\_

**Valoración de la web en cuanto a la forma en que se muestra la información urbanística (si es intuitiva, fácil de encontrar y consultar):**

- Muy mala
- Mala
- Regular
- Buena
- Muy Buena

**Valoración de la web en cuanto a la información urbanística que proporciona (si es o no completa):**

- Muy mala
- Mala
- Regular
- Buena
- Muy Buena

**¿Se muestra informe de circunstancias urbanísticas?**

**La información que se muestra es:**

- Muy incompleta
- Incompleta
- Regular
- Completa
- Muy Completa

**¿La información tiene carácter vinculante?**

**En caso afirmativo, anotar la URL:** \_\_\_\_\_

Municipio: **Traiguera**

Provincia: Castellón

Datos de contacto: 964495125

**Cuestionario:**

¿El municipio dispone de web institucional en activo?

<http://www.traiguera.es/>

¿La web municipal dispone de área urbanística para la difusión ordenada y estructurada del planeamiento urbanístico municipal?

¿Se muestra información sobre la tramitación/aprobación de planes urbanísticos como son fechas de aprobación, fechas de información al público, trámites de participación ciudadanas, etc.?

¿Se muestran los documentos técnicos completos, memorias, normas urbanísticas, planos, etc. en formato pdf o similar?

<https://traiguera.sedelectronica.es/transparency/cac0c97c-4966-4100-baa8-2dddb40a7242/>

¿Existe un visor cartográfico de consulta con el planeamiento de todo el municipio digitalizado georreferenciado?

¿La información del visor muestra la última normativa aprobada?

¿Y la normativa anterior?

¿El planeamiento digitalizado y georreferenciado se puede descargar en formato shp, dxf, gml o similar?

**Especificar formato:**

¿Se muestra información centralizada y estructurada sobre tramitación / aprobación de los documentos de gestión, PAI y proyectos de ejecución (proyectos de reparcelación y proyectos de urbanización)?

1. No se muestra ninguna información.

2. Se muestra información alfanumérica tipo fechas de información al público,...

3. Se muestran documentos completos en pdf o similar descargable.

**La información que se muestra en formato digital abarca:**

Solo unos pocos documentos (p.e. los más recientes).

Solo el Plan General.

El Plan General y unos pocos documentos.

Todos los documentos en vigor de aprobación municipal.

Todo el planeamiento en vigor, tanto de aprobación municipal como autonómica.

No se muestra el planeamiento original sino un texto refundido.

**Los medios personales técnicos en cuanto a urbanismo de que dispone el ayuntamiento son:**

Un Arquitecto a tiempo parcial (algunos días por semana).

Un Arquitecto a tiempo completo (todos los días de la semana).

Un equipo de un Arquitecto y un Arquitecto Técnico a tiempo completo.

Un equipo interdisciplinar de varias personas (Arquitectos e Ingenieros) a tiempo completo.

**En caso de no ser ninguno de los anteriores (Especificar):**

**Nombre de una persona de contacto en la oficina de urbanismo:**

**Teléfono directo de la persona de contacto:**



**Los medios personales técnicos en cuanto a informática de que dispone el ayuntamiento son:**

- Un Informático a tiempo parcial (algunos días por semana).
- Un Informático a tiempo completo (todos los días de la semana).
- Varios Informáticos, al menos uno a tiempo completo.

**En caso de no ser ninguno de los anteriores (Especificar):**

**Nombre de una persona de contacto en la oficina de informática:** \_\_\_\_\_

**Teléfono directo de la persona de contacto:** \_\_\_\_\_

**Valoración de la web en cuanto a la forma en que se muestra la información urbanística (si es intuitiva, fácil de encontrar y consultar):**

- Muy mala
- Mala
- Regular
- Buena
- Muy Buena

**Valoración de la web en cuanto a la información urbanística que proporciona (si es o no completa):**

- Muy mala
- Mala
- Regular
- Buena
- Muy Buena

**¿Se muestra informe de circunstancias urbanísticas?**

**La información que se muestra es:**

- Muy incompleta
- Incompleta
- Regular
- Completa
- Muy Completa

**¿La información tiene carácter vinculante?**

**En caso afirmativo, anotar la URL:** \_\_\_\_\_

Municipio: **Useras/Useres, les**

Provincia: Castellón

Datos de contacto: 964388609

**Cuestionario:**

¿El municipio dispone de web institucional en activo?

<http://www.lesuseres.es/>

¿La web municipal dispone de área urbanística para la difusión ordenada y estructurada del planeamiento urbanístico municipal?

¿Se muestra información sobre la tramitación/aprobación de planes urbanísticos como son fechas de aprobación, fechas de información al público, trámites de participación ciudadanas, etc.?

¿Se muestran los documentos técnicos completos, memorias, normas urbanísticas, planos, etc. en formato pdf o similar?

¿Existe un visor cartográfico de consulta con el planeamiento de todo el municipio digitalizado georreferenciado?

¿La información del visor muestra la última normativa aprobada?

¿Y la normativa anterior?

¿El planeamiento digitalizado y georreferenciado se puede descargar en formato shp, dxf, gml o similar?

**Especificar formato:**

¿Se muestra información centralizada y estructurada sobre tramitación / aprobación de los documentos de gestión, PAI y proyectos de ejecución (proyectos de reparcelación y proyectos de urbanización)?

1. No se muestra ninguna información.

2. Se muestra información alfanumérica tipo fechas de información al público,...

3. Se muestran documentos completos en pdf o similar descargable.

**La información que se muestra en formato digital abarca:**

Solo unos pocos documentos (p.e. los más recientes).

Solo el Plan General.

El Plan General y unos pocos documentos.

Todos los documentos en vigor de aprobación municipal.

Todo el planeamiento en vigor, tanto de aprobación municipal como autonómica.

No se muestra el planeamiento original sino un texto refundido.

**Los medios personales técnicos en cuanto a urbanismo de que dispone el ayuntamiento son:**

Un Arquitecto a tiempo parcial (algunos días por semana).

Un Arquitecto a tiempo completo (todos los días de la semana).

Un equipo de un Arquitecto y un Arquitecto Técnico a tiempo completo.

Un equipo interdisciplinar de varias personas (Arquitectos e Ingenieros) a tiempo completo.

**En caso de no ser ninguno de los anteriores (Especificar):**

**Nombre de una persona de contacto en la oficina de urbanismo:**

**Teléfono directo de la persona de contacto:**

**Los medios personales técnicos en cuanto a informática de que dispone el ayuntamiento son:**

- Un Informático a tiempo parcial (algunos días por semana).
- Un Informático a tiempo completo (todos los días de la semana).
- Varios Informáticos, al menos uno a tiempo completo.

**En caso de no ser ninguno de los anteriores (Especificar):**

**Nombre de una persona de contacto en la oficina de informática:** \_\_\_\_\_

**Teléfono directo de la persona de contacto:** \_\_\_\_\_

**Valoración de la web en cuanto a la forma en que se muestra la información urbanística (si es intuitiva, fácil de encontrar y consultar):**

- Muy mala
- Mala
- Regular
- Buena
- Muy Buena

**Valoración de la web en cuanto a la información urbanística que proporciona (si es o no completa):**

- Muy mala
- Mala
- Regular
- Buena
- Muy Buena

**¿Se muestra informe de circunstancias urbanísticas?**

**La información que se muestra es:**

- Muy incompleta
- Incompleta
- Regular
- Completa
- Muy Completa

**¿La información tiene carácter vinculante?**

**En caso afirmativo, anotar la URL:** \_\_\_\_\_

Municipio: **Vall d'Alba**

Provincia: Castellón

Datos de contacto: 964320001

**Cuestionario:**

¿El municipio dispone de web institucional en activo?

<http://www.valldalba.es/>

¿La web municipal dispone de área urbanística para la difusión ordenada y estructurada del planeamiento urbanístico municipal?

¿Se muestra información sobre la tramitación/aprobación de planes urbanísticos como son fechas de aprobación, fechas de información al público, trámites de participación ciudadanas, etc.?

¿Se muestran los documentos técnicos completos, memorias, normas urbanísticas, planos, etc. en formato pdf o similar?

<https://valldalba.sedelectronica.es/transparency/ea85e6ec-db16-40f3-9508-b8dd02de6585/>

¿Existe un visor cartográfico de consulta con el planeamiento de todo el municipio digitalizado georreferenciado?

¿La información del visor muestra la última normativa aprobada?

¿Y la normativa anterior?

¿El planeamiento digitalizado y georreferenciado se puede descargar en formato shp, dxf, gml o similar?

**Especificar formato:**

¿Se muestra información centralizada y estructurada sobre tramitación / aprobación de los documentos de gestión, PAI y proyectos de ejecución (proyectos de reparcelación y proyectos de urbanización)?

1. No se muestra ninguna información.

2. Se muestra información alfanumérica tipo fechas de información al público,...

3. Se muestran documentos completos en pdf o similar descargable.

**La información que se muestra en formato digital abarca:**

Solo unos pocos documentos (p.e. los más recientes).

Solo el Plan General.

El Plan General y unos pocos documentos.

Todos los documentos en vigor de aprobación municipal.

Todo el planeamiento en vigor, tanto de aprobación municipal como autonómica.

No se muestra el planeamiento original sino un texto refundido.

**Los medios personales técnicos en cuanto a urbanismo de que dispone el ayuntamiento son:**

Un Arquitecto a tiempo parcial (algunos días por semana).

Un Arquitecto a tiempo completo (todos los días de la semana).

Un equipo de un Arquitecto y un Arquitecto Técnico a tiempo completo.

Un equipo interdisciplinar de varias personas (Arquitectos e Ingenieros) a tiempo completo.

**En caso de no ser ninguno de los anteriores (Especificar):**

**Nombre de una persona de contacto en la oficina de urbanismo:**

**Teléfono directo de la persona de contacto:**

**Los medios personales técnicos en cuanto a informática de que dispone el ayuntamiento son:**

- Un Informático a tiempo parcial (algunos días por semana).
- Un Informático a tiempo completo (todos los días de la semana).
- Varios Informáticos, al menos uno a tiempo completo.

**En caso de no ser ninguno de los anteriores (Especificar):**

Nombre de una persona de contacto en la oficina de informática: \_\_\_\_\_

Teléfono directo de la persona de contacto: \_\_\_\_\_

**Valoración de la web en cuanto a la forma en que se muestra la información urbanística (si es intuitiva, fácil de encontrar y consultar):**

- Muy mala
- Mala
- Regular
- Buena
- Muy Buena

**Valoración de la web en cuanto a la información urbanística que proporciona (si es o no completa):**

- Muy mala
- Mala
- Regular
- Buena
- Muy Buena

**¿Se muestra informe de circunstancias urbanísticas?**

**La información que se muestra es:**

- Muy incompleta
- Incompleta
- Regular
- Completa
- Muy Completa

**¿La información tiene carácter vinculante?**

**En caso afirmativo, anotar la URL:** \_\_\_\_\_

Municipio: **Vall de Almonacid**

Provincia: Castellón

Datos de contacto:

**Cuestionario:**

¿El municipio dispone de web institucional en activo?

¿La web municipal dispone de área urbanística para la difusión ordenada y estructurada del planeamiento urbanístico municipal?

¿Se muestra información sobre la tramitación/aprobación de planes urbanísticos como son fechas de aprobación, fechas de información al público, trámites de participación ciudadanas, etc.?

¿Se muestran los documentos técnicos completos, memorias, normas urbanísticas, planos, etc. en formato pdf o similar?

<https://valldealmonacid.sedelectronica.es/transparency/1fc995dc-8909-471f-9eb6-9656534e3332/>

¿Existe un visor cartográfico de consulta con el planeamiento de todo el municipio digitalizado georreferenciado?

¿La información del visor muestra la última normativa aprobada?

¿Y la normativa anterior?

¿El planeamiento digitalizado y georreferenciado se puede descargar en formato shp, dxf, gml o similar?

**Especificar formato:**

¿Se muestra información centralizada y estructurada sobre tramitación / aprobación de los documentos de gestión, PAI y proyectos de ejecución (proyectos de reparcelación y proyectos de urbanización)?

1. No se muestra ninguna información.

2. Se muestra información alfanumérica tipo fechas de información al público,...

3. Se muestran documentos completos en pdf o similar descargable.

**La información que se muestra en formato digital abarca:**

Solo unos pocos documentos (p.e. los más recientes).

Solo el Plan General.

El Plan General y unos pocos documentos.

Todos los documentos en vigor de aprobación municipal.

Todo el planeamiento en vigor, tanto de aprobación municipal como autonómica.

No se muestra el planeamiento original sino un texto refundido.

**Los medios personales técnicos en cuanto a urbanismo de que dispone el ayuntamiento son:**

Un Arquitecto a tiempo parcial (algunos días por semana).

Un Arquitecto a tiempo completo (todos los días de la semana).

Un equipo de un Arquitecto y un Arquitecto Técnico a tiempo completo.

Un equipo interdisciplinar de varias personas (Arquitectos e Ingenieros) a tiempo completo.

**En caso de no ser ninguno de los anteriores (Especificar):**

**Nombre de una persona de contacto en la oficina de urbanismo:**

**Teléfono directo de la persona de contacto:**

**Los medios personales técnicos en cuanto a informática de que dispone el ayuntamiento son:**

- Un Informático a tiempo parcial (algunos días por semana).
- Un Informático a tiempo completo (todos los días de la semana).
- Varios Informáticos, al menos uno a tiempo completo.

**En caso de no ser ninguno de los anteriores (Especificar):**

**Nombre de una persona de contacto en la oficina de informática:** \_\_\_\_\_

**Teléfono directo de la persona de contacto:** \_\_\_\_\_

**Valoración de la web en cuanto a la forma en que se muestra la información urbanística (si es intuitiva, fácil de encontrar y consultar):**

- Muy mala
- Mala
- Regular
- Buena
- Muy Buena

**Valoración de la web en cuanto a la información urbanística que proporciona (si es o no completa):**

- Muy mala
- Mala
- Regular
- Buena
- Muy Buena

**¿Se muestra informe de circunstancias urbanísticas?**

**La información que se muestra es:**

- Muy incompleta
- Incompleta
- Regular
- Completa
- Muy Completa

**¿La información tiene carácter vinculante?**

**En caso afirmativo, anotar la URL:** \_\_\_\_\_

Municipio: **Vall d'Uixó, la**

Provincia: Castellón

Datos de contacto: 964690184

**Cuestionario:**

¿El municipio dispone de web institucional en activo?

<http://www.lavallduixo.es/>

¿La web municipal dispone de área urbanística para la difusión ordenada y estructurada del planeamiento urbanístico municipal?

¿Se muestra información sobre la tramitación/aprobación de planes urbanísticos como son fechas de aprobación, fechas de información al público, trámites de participación ciudadanas, etc.?

¿Se muestran los documentos técnicos completos, memorias, normas urbanísticas, planos, etc. en formato pdf o similar?

<http://www.lavallduixo.es/content/planeamiento-urbanistico>

¿Existe un visor cartográfico de consulta con el planeamiento de todo el municipio digitalizado georreferenciado?

¿La información del visor muestra la última normativa aprobada?

¿Y la normativa anterior?

¿El planeamiento digitalizado y georreferenciado se puede descargar en formato shp, dxf, gml o similar?

**Especificar formato:**

¿Se muestra información centralizada y estructurada sobre tramitación / aprobación de los documentos de gestión, PAI y proyectos de ejecución (proyectos de reparcelación y proyectos de urbanización)?

1. No se muestra ninguna información.

2. Se muestra información alfanumérica tipo fechas de información al público,...

3. Se muestran documentos completos en pdf o similar descargable.

**La información que se muestra en formato digital abarca:**

Solo unos pocos documentos (p.e. los más recientes).

Solo el Plan General.

El Plan General y unos pocos documentos.

Todos los documentos en vigor de aprobación municipal.

Todo el planeamiento en vigor, tanto de aprobación municipal como autonómica.

No se muestra el planeamiento original sino un texto refundido.

**Los medios personales técnicos en cuanto a urbanismo de que dispone el ayuntamiento son:**

Un Arquitecto a tiempo parcial (algunos días por semana).

Un Arquitecto a tiempo completo (todos los días de la semana).

Un equipo de un Arquitecto y un Arquitecto Técnico a tiempo completo.

Un equipo interdisciplinar de varias personas (Arquitectos e Ingenieros) a tiempo completo.

**En caso de no ser ninguno de los anteriores (Especificar):**

**Nombre de una persona de contacto en la oficina de urbanismo:**

**Teléfono directo de la persona de contacto:**



**Los medios personales técnicos en cuanto a informática de que dispone el ayuntamiento son:**

- Un Informático a tiempo parcial (algunos días por semana).
- Un Informático a tiempo completo (todos los días de la semana).
- Varios Informáticos, al menos uno a tiempo completo.

**En caso de no ser ninguno de los anteriores (Especificar):**

**Nombre de una persona de contacto en la oficina de informática:** \_\_\_\_\_

**Teléfono directo de la persona de contacto:** \_\_\_\_\_

**Valoración de la web en cuanto a la forma en que se muestra la información urbanística (si es intuitiva, fácil de encontrar y consultar):**

- Muy mala
- Mala
- Regular
- Buena
- Muy Buena

**Valoración de la web en cuanto a la información urbanística que proporciona (si es o no completa):**

- Muy mala
- Mala
- Regular
- Buena
- Muy Buena

**¿Se muestra informe de circunstancias urbanísticas?**

**La información que se muestra es:**

- Muy incompleta
- Incompleta
- Regular
- Completa
- Muy Completa

**¿La información tiene carácter vinculante?**

**En caso afirmativo, anotar la URL:** \_\_\_\_\_

Municipio: **Vallat**

Provincia: Castellón

Datos de contacto: 964619194

**Cuestionario:**

¿El municipio dispone de web institucional en activo?

<http://www.vallat.es/>

¿La web municipal dispone de área urbanística para la difusión ordenada y estructurada del planeamiento urbanístico municipal?

¿Se muestra información sobre la tramitación/aprobación de planes urbanísticos como son fechas de aprobación, fechas de información al público, trámites de participación ciudadanas, etc.?

¿Se muestran los documentos técnicos completos, memorias, normas urbanísticas, planos, etc. en formato pdf o similar?

¿Existe un visor cartográfico de consulta con el planeamiento de todo el municipio digitalizado georreferenciado?

¿La información del visor muestra la última normativa aprobada?

¿Y la normativa anterior?

¿El planeamiento digitalizado y georreferenciado se puede descargar en formato shp, dxf, gml o similar?

**Especificar formato:**

¿Se muestra información centralizada y estructurada sobre tramitación / aprobación de los documentos de gestión, PAI y proyectos de ejecución (proyectos de reparcelación y proyectos de urbanización)?

1. No se muestra ninguna información.

2. Se muestra información alfanumérica tipo fechas de información al público,...

3. Se muestran documentos completos en pdf o similar descargable.

**La información que se muestra en formato digital abarca:**

Solo unos pocos documentos (p.e. los más recientes).

Solo el Plan General.

El Plan General y unos pocos documentos.

Todos los documentos en vigor de aprobación municipal.

Todo el planeamiento en vigor, tanto de aprobación municipal como autonómica.

No se muestra el planeamiento original sino un texto refundido.

**Los medios personales técnicos en cuanto a urbanismo de que dispone el ayuntamiento son:**

Un Arquitecto a tiempo parcial (algunos días por semana).

Un Arquitecto a tiempo completo (todos los días de la semana).

Un equipo de un Arquitecto y un Arquitecto Técnico a tiempo completo.

Un equipo interdisciplinar de varias personas (Arquitectos e Ingenieros) a tiempo completo.

**En caso de no ser ninguno de los anteriores (Especificar):**

Nombre de una persona de contacto en la oficina de urbanismo:

Teléfono directo de la persona de contacto:

**Los medios personales técnicos en cuanto a informática de que dispone el ayuntamiento son:**

- Un Informático a tiempo parcial (algunos días por semana).
- Un Informático a tiempo completo (todos los días de la semana).
- Varios Informáticos, al menos uno a tiempo completo.

**En caso de no ser ninguno de los anteriores (Especificar):**

**Nombre de una persona de contacto en la oficina de informática:** \_\_\_\_\_

**Teléfono directo de la persona de contacto:** \_\_\_\_\_

**Valoración de la web en cuanto a la forma en que se muestra la información urbanística (si es intuitiva, fácil de encontrar y consultar):**

- Muy mala
- Mala
- Regular
- Buena
- Muy Buena

**Valoración de la web en cuanto a la información urbanística que proporciona (si es o no completa):**

- Muy mala
- Mala
- Regular
- Buena
- Muy Buena

**¿Se muestra informe de circunstancias urbanísticas?**

**La información que se muestra es:**

- Muy incompleta
- Incompleta
- Regular
- Completa
- Muy Completa

**¿La información tiene carácter vinculante?**

**En caso afirmativo, anotar la URL:** \_\_\_\_\_

Municipio: **Vallibona**

Provincia: Castellón

Datos de contacto: 964172020

**Cuestionario:**

¿El municipio dispone de web institucional en activo?

<http://www.vallibona.es/>

¿La web municipal dispone de área urbanística para la difusión ordenada y estructurada del planeamiento urbanístico municipal?

¿Se muestra información sobre la tramitación/aprobación de planes urbanísticos como son fechas de aprobación, fechas de información al público, trámites de participación ciudadanas, etc.?

¿Se muestran los documentos técnicos completos, memorias, normas urbanísticas, planos, etc. en formato pdf o similar?

¿Existe un visor cartográfico de consulta con el planeamiento de todo el municipio digitalizado georreferenciado?

¿La información del visor muestra la última normativa aprobada?

¿Y la normativa anterior?

¿El planeamiento digitalizado y georreferenciado se puede descargar en formato shp, dxf, gml o similar?

**Especificar formato:**

¿Se muestra información centralizada y estructurada sobre tramitación / aprobación de los documentos de gestión, PAI y proyectos de ejecución (proyectos de reparcelación y proyectos de urbanización)?

1. No se muestra ninguna información.

2. Se muestra información alfanumérica tipo fechas de información al público,...

3. Se muestran documentos completos en pdf o similar descargable.

**La información que se muestra en formato digital abarca:**

Solo unos pocos documentos (p.e. los más recientes).

Solo el Plan General.

El Plan General y unos pocos documentos.

Todos los documentos en vigor de aprobación municipal.

Todo el planeamiento en vigor, tanto de aprobación municipal como autonómica.

No se muestra el planeamiento original sino un texto refundido.

**Los medios personales técnicos en cuanto a urbanismo de que dispone el ayuntamiento son:**

Un Arquitecto a tiempo parcial (algunos días por semana).

Un Arquitecto a tiempo completo (todos los días de la semana).

Un equipo de un Arquitecto y un Arquitecto Técnico a tiempo completo.

Un equipo interdisciplinar de varias personas (Arquitectos e Ingenieros) a tiempo completo.

**En caso de no ser ninguno de los anteriores (Especificar):**

**Nombre de una persona de contacto en la oficina de urbanismo:**

**Teléfono directo de la persona de contacto:**

**Los medios personales técnicos en cuanto a informática de que dispone el ayuntamiento son:**

- Un Informático a tiempo parcial (algunos días por semana).
- Un Informático a tiempo completo (todos los días de la semana).
- Varios Informáticos, al menos uno a tiempo completo.

**En caso de no ser ninguno de los anteriores (Especificar):**

**Nombre de una persona de contacto en la oficina de informática:** \_\_\_\_\_

**Teléfono directo de la persona de contacto:** \_\_\_\_\_

**Valoración de la web en cuanto a la forma en que se muestra la información urbanística (si es intuitiva, fácil de encontrar y consultar):**

- Muy mala
- Mala
- Regular
- Buena
- Muy Buena

**Valoración de la web en cuanto a la información urbanística que proporciona (si es o no completa):**

- Muy mala
- Mala
- Regular
- Buena
- Muy Buena

**¿Se muestra informe de circunstancias urbanísticas?**

**La información que se muestra es:**

- Muy incompleta
- Incompleta
- Regular
- Completa
- Muy Completa

**¿La información tiene carácter vinculante?**

**En caso afirmativo, anotar la URL:** \_\_\_\_\_

Municipio: **Vilafamés**

Provincia: Castellón

Datos de contacto: 964329001

**Cuestionario:**

¿El municipio dispone de web institucional en activo?

<https://vilafames.org/>

¿La web municipal dispone de área urbanística para la difusión ordenada y estructurada del planeamiento urbanístico municipal?

¿Se muestra información sobre la tramitación/aprobación de planes urbanísticos como son fechas de aprobación, fechas de información al público, trámites de participación ciudadanas, etc.?

¿Se muestran los documentos técnicos completos, memorias, normas urbanísticas, planos, etc. en formato pdf o similar?

<https://vilafames.sedelectronica.es/transparency/75d0651b-6269-4341-a860-661340fa24eb/>

¿Existe un visor cartográfico de consulta con el planeamiento de todo el municipio digitalizado georreferenciado?

¿La información del visor muestra la última normativa aprobada?

¿Y la normativa anterior?

¿El planeamiento digitalizado y georreferenciado se puede descargar en formato shp, dxf, gml o similar?

**Especificar formato:**

¿Se muestra información centralizada y estructurada sobre tramitación / aprobación de los documentos de gestión, PAI y proyectos de ejecución (proyectos de reparcelación y proyectos de urbanización)?

1. No se muestra ninguna información.

2. Se muestra información alfanumérica tipo fechas de información al público,...

3. Se muestran documentos completos en pdf o similar descargable.

**La información que se muestra en formato digital abarca:**

Solo unos pocos documentos (p.e. los más recientes).

Solo el Plan General.

El Plan General y unos pocos documentos.

Todos los documentos en vigor de aprobación municipal.

Todo el planeamiento en vigor, tanto de aprobación municipal como autonómica.

No se muestra el planeamiento original sino un texto refundido.

**Los medios personales técnicos en cuanto a urbanismo de que dispone el ayuntamiento son:**

Un Arquitecto a tiempo parcial (algunos días por semana).

Un Arquitecto a tiempo completo (todos los días de la semana).

Un equipo de un Arquitecto y un Arquitecto Técnico a tiempo completo.

Un equipo interdisciplinar de varias personas (Arquitectos e Ingenieros) a tiempo completo.

**En caso de no ser ninguno de los anteriores (Especificar):**

**Nombre de una persona de contacto en la oficina de urbanismo:**

**Teléfono directo de la persona de contacto:**

**Los medios personales técnicos en cuanto a informática de que dispone el ayuntamiento son:**

- Un Informático a tiempo parcial (algunos días por semana).
- Un Informático a tiempo completo (todos los días de la semana).
- Varios Informáticos, al menos uno a tiempo completo.

**En caso de no ser ninguno de los anteriores (Especificar):**

**Nombre de una persona de contacto en la oficina de informática:** \_\_\_\_\_

**Teléfono directo de la persona de contacto:** \_\_\_\_\_

**Valoración de la web en cuanto a la forma en que se muestra la información urbanística (si es intuitiva, fácil de encontrar y consultar):**

- Muy mala
- Mala
- Regular
- Buena
- Muy Buena

**Valoración de la web en cuanto a la información urbanística que proporciona (si es o no completa):**

- Muy mala
- Mala
- Regular
- Buena
- Muy Buena

**¿Se muestra informe de circunstancias urbanísticas?**

**La información que se muestra es:**

- Muy incompleta
- Incompleta
- Regular
- Completa
- Muy Completa

**¿La información tiene carácter vinculante?**

**En caso afirmativo, anotar la URL:** \_\_\_\_\_

Municipio: **Vilafranca/Villafranca**

Provincia: Castellón

Datos de contacto:

**Cuestionario:**

¿El municipio dispone de web institucional en activo?

<http://www.ajuntamentdevilafranca.es/>

¿La web municipal dispone de área urbanística para la difusión ordenada y estructurada del planeamiento urbanístico municipal?

¿Se muestra información sobre la tramitación/aprobación de planes urbanísticos como son fechas de aprobación, fechas de información al público, trámites de participación ciudadanas, etc.?

¿Se muestran los documentos técnicos completos, memorias, normas urbanísticas, planos, etc. en formato pdf o similar?

¿Existe un visor cartográfico de consulta con el planeamiento de todo el municipio digitalizado georreferenciado?

¿La información del visor muestra la última normativa aprobada?

¿Y la normativa anterior?

¿El planeamiento digitalizado y georreferenciado se puede descargar en formato shp, dxf, gml o similar?

**Especificar formato:**

¿Se muestra información centralizada y estructurada sobre tramitación / aprobación de los documentos de gestión, PAI y proyectos de ejecución (proyectos de reparcelación y proyectos de urbanización)?

1. No se muestra ninguna información.

2. Se muestra información alfanumérica tipo fechas de información al público,...

3. Se muestran documentos completos en pdf o similar descargable.

**La información que se muestra en formato digital abarca:**

Solo unos pocos documentos (p.e. los más recientes).

Solo el Plan General.

El Plan General y unos pocos documentos.

Todos los documentos en vigor de aprobación municipal.

Todo el planeamiento en vigor, tanto de aprobación municipal como autonómica.

No se muestra el planeamiento original sino un texto refundido.

**Los medios personales técnicos en cuanto a urbanismo de que dispone el ayuntamiento son:**

Un Arquitecto a tiempo parcial (algunos días por semana).

Un Arquitecto a tiempo completo (todos los días de la semana).

Un equipo de un Arquitecto y un Arquitecto Técnico a tiempo completo.

Un equipo interdisciplinar de varias personas (Arquitectos e Ingenieros) a tiempo completo.

**En caso de no ser ninguno de los anteriores (Especificar):**

**Nombre de una persona de contacto en la oficina de urbanismo:**

**Teléfono directo de la persona de contacto:**



**Los medios personales técnicos en cuanto a informática de que dispone el ayuntamiento son:**

- Un Informático a tiempo parcial (algunos días por semana).
- Un Informático a tiempo completo (todos los días de la semana).
- Varios Informáticos, al menos uno a tiempo completo.

**En caso de no ser ninguno de los anteriores (Especificar):**

**Nombre de una persona de contacto en la oficina de informática:** \_\_\_\_\_

**Teléfono directo de la persona de contacto:** \_\_\_\_\_

**Valoración de la web en cuanto a la forma en que se muestra la información urbanística (si es intuitiva, fácil de encontrar y consultar):**

- Muy mala
- Mala
- Regular
- Buena
- Muy Buena

**Valoración de la web en cuanto a la información urbanística que proporciona (si es o no completa):**

- Muy mala
- Mala
- Regular
- Buena
- Muy Buena

**¿Se muestra informe de circunstancias urbanísticas?**

**La información que se muestra es:**

- Muy incompleta
- Incompleta
- Regular
- Completa
- Muy Completa

**¿La información tiene carácter vinculante?**

**En caso afirmativo, anotar la URL:** \_\_\_\_\_

Municipio: **Vilanova d'Alcolea**

Provincia: Castellón

Datos de contacto: 964707032

**Cuestionario:**

¿El municipio dispone de web institucional en activo?

<http://www.vilnovadalcolea.es/>

¿La web municipal dispone de área urbanística para la difusión ordenada y estructurada del planeamiento urbanístico municipal?

¿Se muestra información sobre la tramitación/aprobación de planes urbanísticos como son fechas de aprobación, fechas de información al público, trámites de participación ciudadanas, etc.?

¿Se muestran los documentos técnicos completos, memorias, normas urbanísticas, planos, etc. en formato pdf o similar?

<https://vilnovadalcolea.sedelectronica.es/transparencia/d4815f5a-08ae-43f6-a19d-c603b85f9420/>

¿Existe un visor cartográfico de consulta con el planeamiento de todo el municipio digitalizado georreferenciado?

¿La información del visor muestra la última normativa aprobada?

¿Y la normativa anterior?

¿El planeamiento digitalizado y georreferenciado se puede descargar en formato shp, dxf, gml o similar?

**Especificar formato:**

¿Se muestra información centralizada y estructurada sobre tramitación / aprobación de los documentos de gestión, PAI y proyectos de ejecución (proyectos de reparcelación y proyectos de urbanización)?

1. No se muestra ninguna información.

2. Se muestra información alfanumérica tipo fechas de información al público,...

3. Se muestran documentos completos en pdf o similar descargable.

**La información que se muestra en formato digital abarca:**

Solo unos pocos documentos (p.e. los más recientes).

Solo el Plan General.

El Plan General y unos pocos documentos.

Todos los documentos en vigor de aprobación municipal.

Todo el planeamiento en vigor, tanto de aprobación municipal como autonómica.

No se muestra el planeamiento original sino un texto refundido.

**Los medios personales técnicos en cuanto a urbanismo de que dispone el ayuntamiento son:**

Un Arquitecto a tiempo parcial (algunos días por semana).

Un Arquitecto a tiempo completo (todos los días de la semana).

Un equipo de un Arquitecto y un Arquitecto Técnico a tiempo completo.

Un equipo interdisciplinar de varias personas (Arquitectos e Ingenieros) a tiempo completo.

**En caso de no ser ninguno de los anteriores (Especificar):**

**Nombre de una persona de contacto en la oficina de urbanismo:**

**Teléfono directo de la persona de contacto:**

**Los medios personales técnicos en cuanto a informática de que dispone el ayuntamiento son:**

- Un Informático a tiempo parcial (algunos días por semana).
- Un Informático a tiempo completo (todos los días de la semana).
- Varios Informáticos, al menos uno a tiempo completo.

**En caso de no ser ninguno de los anteriores (Especificar):**

**Nombre de una persona de contacto en la oficina de informática:** \_\_\_\_\_

**Teléfono directo de la persona de contacto:** \_\_\_\_\_

**Valoración de la web en cuanto a la forma en que se muestra la información urbanística (si es intuitiva, fácil de encontrar y consultar):**

- Muy mala
- Mala
- Regular
- Buena
- Muy Buena

**Valoración de la web en cuanto a la información urbanística que proporciona (si es o no completa):**

- Muy mala
- Mala
- Regular
- Buena
- Muy Buena

**¿Se muestra informe de circunstancias urbanísticas?**

**La información que se muestra es:**

- Muy incompleta
- Incompleta
- Regular
- Completa
- Muy Completa

**¿La información tiene carácter vinculante?**

**En caso afirmativo, anotar la URL:** \_\_\_\_\_

Municipio: **Vilar de Canes**

Provincia: Castellón

Datos de contacto: 964431162

**Cuestionario:**

¿El municipio dispone de web institucional en activo?

<http://www.vilardecanes.es/>

¿La web municipal dispone de área urbanística para la difusión ordenada y estructurada del planeamiento urbanístico municipal?

¿Se muestra información sobre la tramitación/aprobación de planes urbanísticos como son fechas de aprobación, fechas de información al público, trámites de participación ciudadanas, etc.?

¿Se muestran los documentos técnicos completos, memorias, normas urbanísticas, planos, etc. en formato pdf o similar?

¿Existe un visor cartográfico de consulta con el planeamiento de todo el municipio digitalizado georreferenciado?

¿La información del visor muestra la última normativa aprobada?

¿Y la normativa anterior?

¿El planeamiento digitalizado y georreferenciado se puede descargar en formato shp, dxf, gml o similar?

**Especificar formato:**

¿Se muestra información centralizada y estructurada sobre tramitación / aprobación de los documentos de gestión, PAI y proyectos de ejecución (proyectos de reparcelación y proyectos de urbanización)?

1. No se muestra ninguna información.

2. Se muestra información alfanumérica tipo fechas de información al público,...

3. Se muestran documentos completos en pdf o similar descargable.

**La información que se muestra en formato digital abarca:**

Solo unos pocos documentos (p.e. los más recientes).

Solo el Plan General.

El Plan General y unos pocos documentos.

Todos los documentos en vigor de aprobación municipal.

Todo el planeamiento en vigor, tanto de aprobación municipal como autonómica.

No se muestra el planeamiento original sino un texto refundido.

**Los medios personales técnicos en cuanto a urbanismo de que dispone el ayuntamiento son:**

Un Arquitecto a tiempo parcial (algunos días por semana).

Un Arquitecto a tiempo completo (todos los días de la semana).

Un equipo de un Arquitecto y un Arquitecto Técnico a tiempo completo.

Un equipo interdisciplinar de varias personas (Arquitectos e Ingenieros) a tiempo completo.

**En caso de no ser ninguno de los anteriores (Especificar):**

**Nombre de una persona de contacto en la oficina de urbanismo:**

**Teléfono directo de la persona de contacto:**

**Los medios personales técnicos en cuanto a informática de que dispone el ayuntamiento son:**

- Un Informático a tiempo parcial (algunos días por semana).
- Un Informático a tiempo completo (todos los días de la semana).
- Varios Informáticos, al menos uno a tiempo completo.

**En caso de no ser ninguno de los anteriores (Especificar):**

**Nombre de una persona de contacto en la oficina de informática:** \_\_\_\_\_

**Teléfono directo de la persona de contacto:** \_\_\_\_\_

**Valoración de la web en cuanto a la forma en que se muestra la información urbanística (si es intuitiva, fácil de encontrar y consultar):**

- Muy mala
- Mala
- Regular
- Buena
- Muy Buena

**Valoración de la web en cuanto a la información urbanística que proporciona (si es o no completa):**

- Muy mala
- Mala
- Regular
- Buena
- Muy Buena

**¿Se muestra informe de circunstancias urbanísticas?**

**La información que se muestra es:**

- Muy incompleta
- Incompleta
- Regular
- Completa
- Muy Completa

**¿La información tiene carácter vinculante?**

**En caso afirmativo, anotar la URL:** \_\_\_\_\_

**Incidencias y notas:**

Fecha	Tipo	Descripcion
14/05/2021	Nota	INFORMACIÓN URBANÍSTICA No se encuentra información urbanística en la página web

Municipio: Vila-real

Provincia: Castellón

Datos de contacto: 964547000

**Cuestionario:**

¿El municipio dispone de web institucional en activo?

[https://www.vila-real.es/portal/p\\_1\\_principal1.jsp?codResi=1&language=ca](https://www.vila-real.es/portal/p_1_principal1.jsp?codResi=1&language=ca)

¿La web municipal dispone de área urbanística para la difusión ordenada y estructurada del planeamiento urbanístico municipal?

[https://www.vila-real.es/portal/contenedor\\_ancho.jsp?seccion=s\\_fdes\\_d4\\_v5.jsp&codbusqueda=742&language=ca&codResi](https://www.vila-real.es/portal/contenedor_ancho.jsp?seccion=s_fdes_d4_v5.jsp&codbusqueda=742&language=ca&codResi)

¿Se muestra información sobre la tramitación/aprobación de planes urbanísticos como son fechas de aprobación, fechas de información al público, trámites de participación ciudadanas, etc.?

¿Se muestran los documentos técnicos completos, memorias, normas urbanísticas, planos, etc. en formato pdf o similar?

[https://www.vila-real.es/portal/p\\_20\\_contenedor1.jsp?seccion=s\\_ldoc\\_d11\\_v1.jsp&codbusqueda=1069&language=ca&codR](https://www.vila-real.es/portal/p_20_contenedor1.jsp?seccion=s_ldoc_d11_v1.jsp&codbusqueda=1069&language=ca&codR)

¿Existe un visor cartográfico de consulta con el planeamiento de todo el municipio digitalizado georreferenciado?

<http://sit.vila-real.es/emap400/emapwebview01.aspx?prjid=PLANGENER&scope=PLANGENERAL&Lang=3>

¿La información del visor muestra la última normativa aprobada?  ¿Y la normativa anterior?

¿El planeamiento digitalizado y georreferenciado se puede descargar en formato shp, dxf, gml o similar?

**Especificar formato:**

¿Se muestra información centralizada y estructurada sobre tramitación / aprobación de los documentos de gestión, PAI y proyectos de ejecución (proyectos de reparcelación y proyectos de urbanización)?

1. No se muestra ninguna información.  
 2. Se muestra información alfanumérica tipo fechas de información al público, ...  
 3. Se muestran documentos completos en pdf o similar descargable.

**La información que se muestra en formato digital abarca:**

- Solo unos pocos documentos (p.e. los más recientes).  
 Solo el Plan General.  
 El Plan General y unos pocos documentos.  
 Todos los documentos en vigor de aprobación municipal.  
 Todo el planeamiento en vigor, tanto de aprobación municipal como autonómica.  
 No se muestra el planeamiento original sino un texto refundido.

**Los medios personales técnicos en cuanto a urbanismo de que dispone el ayuntamiento son:**

- Un Arquitecto a tiempo parcial (algunos días por semana).  
 Un Arquitecto a tiempo completo (todos los días de la semana).  
 Un equipo de un Arquitecto y un Arquitecto Técnico a tiempo completo.  
 Un equipo interdisciplinar de varias personas (Arquitectos e Ingenieros) a tiempo completo.

**En caso de no ser ninguno de los anteriores (Especificar):**

Nombre de una persona de contacto en la oficina de urbanismo:

Teléfono directo de la persona de contacto:

**Los medios personales técnicos en cuanto a informática de que dispone el ayuntamiento son:**

- Un Informático a tiempo parcial (algunos días por semana).
- Un Informático a tiempo completo (todos los días de la semana).
- Varios Informáticos, al menos uno a tiempo completo.

**En caso de no ser ninguno de los anteriores (Especificar):**

**Nombre de una persona de contacto en la oficina de informática:** \_\_\_\_\_

**Teléfono directo de la persona de contacto:** \_\_\_\_\_

**Valoración de la web en cuanto a la forma en que se muestra la información urbanística (si es intuitiva, fácil de encontrar y consultar):**

- Muy mala
- Mala
- Regular
- Buena
- Muy Buena

**Valoración de la web en cuanto a la información urbanística que proporciona (si es o no completa):**

- Muy mala
- Mala
- Regular
- Buena
- Muy Buena

**¿Se muestra informe de circunstancias urbanísticas?**

**La información que se muestra es:**

- Muy incompleta
- Incompleta
- Regular
- Completa
- Muy Completa

**¿La información tiene carácter vinculante?**

**En caso afirmativo, anotar la URL:** \_\_\_\_\_

Municipio: **Vilavella, la**

Provincia: Castellón

Datos de contacto: 964677448

**Cuestionario:**

¿El municipio dispone de web institucional en activo?

<https://lavilavella.com/es/>

¿La web municipal dispone de área urbanística para la difusión ordenada y estructurada del planeamiento urbanístico municipal?

¿Se muestra información sobre la tramitación/aprobación de planes urbanísticos como son fechas de aprobación, fechas de información al público, trámites de participación ciudadanas, etc.?

¿Se muestran los documentos técnicos completos, memorias, normas urbanísticas, planos, etc. en formato pdf o similar?

<https://lavilavella.com/es/pgou/>

¿Existe un visor cartográfico de consulta con el planeamiento de todo el municipio digitalizado georreferenciado?

¿La información del visor muestra la última normativa aprobada?

¿Y la normativa anterior?

¿El planeamiento digitalizado y georreferenciado se puede descargar en formato shp, dxf, gml o similar?

**Especificar formato:**

¿Se muestra información centralizada y estructurada sobre tramitación / aprobación de los documentos de gestión, PAI y proyectos de ejecución (proyectos de reparcelación y proyectos de urbanización)?

1. No se muestra ninguna información.

2. Se muestra información alfanumérica tipo fechas de información al público,...

3. Se muestran documentos completos en pdf o similar descargable.

**La información que se muestra en formato digital abarca:**

Solo unos pocos documentos (p.e. los más recientes).

Solo el Plan General.

El Plan General y unos pocos documentos.

Todos los documentos en vigor de aprobación municipal.

Todo el planeamiento en vigor, tanto de aprobación municipal como autonómica.

No se muestra el planeamiento original sino un texto refundido.

**Los medios personales técnicos en cuanto a urbanismo de que dispone el ayuntamiento son:**

Un Arquitecto a tiempo parcial (algunos días por semana).

Un Arquitecto a tiempo completo (todos los días de la semana).

Un equipo de un Arquitecto y un Arquitecto Técnico a tiempo completo.

Un equipo interdisciplinar de varias personas (Arquitectos e Ingenieros) a tiempo completo.

**En caso de no ser ninguno de los anteriores (Especificar):**

Nombre de una persona de contacto en la oficina de urbanismo: \_\_\_\_\_

Teléfono directo de la persona de contacto: \_\_\_\_\_



**Los medios personales técnicos en cuanto a informática de que dispone el ayuntamiento son:**

- Un Informático a tiempo parcial (algunos días por semana).
- Un Informático a tiempo completo (todos los días de la semana).
- Varios Informáticos, al menos uno a tiempo completo.

**En caso de no ser ninguno de los anteriores (Especificar):**

**Nombre de una persona de contacto en la oficina de informática:** \_\_\_\_\_

**Teléfono directo de la persona de contacto:** \_\_\_\_\_

**Valoración de la web en cuanto a la forma en que se muestra la información urbanística (si es intuitiva, fácil de encontrar y consultar):**

- Muy mala
- Mala
- Regular
- Buena
- Muy Buena

**Valoración de la web en cuanto a la información urbanística que proporciona (si es o no completa):**

- Muy mala
- Mala
- Regular
- Buena
- Muy Buena

**¿Se muestra informe de circunstancias urbanísticas?**

**La información que se muestra es:**

- Muy incompleta
- Incompleta
- Regular
- Completa
- Muy Completa

**¿La información tiene carácter vinculante?**

**En caso afirmativo, anotar la URL:** \_\_\_\_\_

Municipio: **Villahermosa del Río**

Provincia: Castellón

Datos de contacto: 964382541

**Cuestionario:**

¿El municipio dispone de web institucional en activo?

<https://villahermosadelrio.es/>

¿La web municipal dispone de área urbanística para la difusión ordenada y estructurada del planeamiento urbanístico municipal?

¿Se muestra información sobre la tramitación/aprobación de planes urbanísticos como son fechas de aprobación, fechas de información al público, trámites de participación ciudadanas, etc.?

¿Se muestran los documentos técnicos completos, memorias, normas urbanísticas, planos, etc. en formato pdf o similar?

¿Existe un visor cartográfico de consulta con el planeamiento de todo el municipio digitalizado georreferenciado?

¿La información del visor muestra la última normativa aprobada?

¿Y la normativa anterior?

¿El planeamiento digitalizado y georreferenciado se puede descargar en formato shp, dxf, gml o similar?

**Especificar formato:**

¿Se muestra información centralizada y estructurada sobre tramitación / aprobación de los documentos de gestión, PAI y proyectos de ejecución (proyectos de reparcelación y proyectos de urbanización)?

1. No se muestra ninguna información.

2. Se muestra información alfanumérica tipo fechas de información al público,...

3. Se muestran documentos completos en pdf o similar descargable.

**La información que se muestra en formato digital abarca:**

Solo unos pocos documentos (p.e. los más recientes).

Solo el Plan General.

El Plan General y unos pocos documentos.

Todos los documentos en vigor de aprobación municipal.

Todo el planeamiento en vigor, tanto de aprobación municipal como autonómica.

No se muestra el planeamiento original sino un texto refundido.

**Los medios personales técnicos en cuanto a urbanismo de que dispone el ayuntamiento son:**

Un Arquitecto a tiempo parcial (algunos días por semana).

Un Arquitecto a tiempo completo (todos los días de la semana).

Un equipo de un Arquitecto y un Arquitecto Técnico a tiempo completo.

Un equipo interdisciplinar de varias personas (Arquitectos e Ingenieros) a tiempo completo.

**En caso de no ser ninguno de los anteriores (Especificar):**

**Nombre de una persona de contacto en la oficina de urbanismo:**

**Teléfono directo de la persona de contacto:**

**Los medios personales técnicos en cuanto a informática de que dispone el ayuntamiento son:**

- Un Informático a tiempo parcial (algunos días por semana).
- Un Informático a tiempo completo (todos los días de la semana).
- Varios Informáticos, al menos uno a tiempo completo.

**En caso de no ser ninguno de los anteriores (Especificar):**

**Nombre de una persona de contacto en la oficina de informática:** \_\_\_\_\_

**Teléfono directo de la persona de contacto:** \_\_\_\_\_

**Valoración de la web en cuanto a la forma en que se muestra la información urbanística (si es intuitiva, fácil de encontrar y consultar):**

- Muy mala
- Mala
- Regular
- Buena
- Muy Buena

**Valoración de la web en cuanto a la información urbanística que proporciona (si es o no completa):**

- Muy mala
- Mala
- Regular
- Buena
- Muy Buena

**¿Se muestra informe de circunstancias urbanísticas?**

**La información que se muestra es:**

- Muy incompleta
- Incompleta
- Regular
- Completa
- Muy Completa

**¿La información tiene carácter vinculante?**

**En caso afirmativo, anotar la URL:** \_\_\_\_\_

**Incidencias y notas:**

Fecha	Tipo	Descripcion
14/05/2021	Nota	INFORMACIÓN URBANÍSTICA No se encuentra información urbanística en la página web

Municipio: **Villamalur**

Provincia: Castellón

Datos de contacto: 964618061

**Cuestionario:**

¿El municipio dispone de web institucional en activo?

<http://www.villamalur.es/>

¿La web municipal dispone de área urbanística para la difusión ordenada y estructurada del planeamiento urbanístico municipal?

¿Se muestra información sobre la tramitación/aprobación de planes urbanísticos como son fechas de aprobación, fechas de información al público, trámites de participación ciudadanas, etc.?

¿Se muestran los documentos técnicos completos, memorias, normas urbanísticas, planos, etc. en formato pdf o similar?

¿Existe un visor cartográfico de consulta con el planeamiento de todo el municipio digitalizado georreferenciado?

¿La información del visor muestra la última normativa aprobada?

¿Y la normativa anterior?

¿El planeamiento digitalizado y georreferenciado se puede descargar en formato shp, dxf, gml o similar?

**Especificar formato:**

¿Se muestra información centralizada y estructurada sobre tramitación / aprobación de los documentos de gestión, PAI y proyectos de ejecución (proyectos de reparcelación y proyectos de urbanización)?

1. No se muestra ninguna información.

2. Se muestra información alfanumérica tipo fechas de información al público,...

3. Se muestran documentos completos en pdf o similar descargable.

**La información que se muestra en formato digital abarca:**

Solo unos pocos documentos (p.e. los más recientes).

Solo el Plan General.

El Plan General y unos pocos documentos.

Todos los documentos en vigor de aprobación municipal.

Todo el planeamiento en vigor, tanto de aprobación municipal como autonómica.

No se muestra el planeamiento original sino un texto refundido.

**Los medios personales técnicos en cuanto a urbanismo de que dispone el ayuntamiento son:**

Un Arquitecto a tiempo parcial (algunos días por semana).

Un Arquitecto a tiempo completo (todos los días de la semana).

Un equipo de un Arquitecto y un Arquitecto Técnico a tiempo completo.

Un equipo interdisciplinar de varias personas (Arquitectos e Ingenieros) a tiempo completo.

**En caso de no ser ninguno de los anteriores (Especificar):**

Nombre de una persona de contacto en la oficina de urbanismo:

Teléfono directo de la persona de contacto:

**Los medios personales técnicos en cuanto a informática de que dispone el ayuntamiento son:**

- Un Informático a tiempo parcial (algunos días por semana).
- Un Informático a tiempo completo (todos los días de la semana).
- Varios Informáticos, al menos uno a tiempo completo.

**En caso de no ser ninguno de los anteriores (Especificar):**

**Nombre de una persona de contacto en la oficina de informática:** \_\_\_\_\_

**Teléfono directo de la persona de contacto:** \_\_\_\_\_

**Valoración de la web en cuanto a la forma en que se muestra la información urbanística (si es intuitiva, fácil de encontrar y consultar):**

- Muy mala
- Mala
- Regular
- Buena
- Muy Buena

**Valoración de la web en cuanto a la información urbanística que proporciona (si es o no completa):**

- Muy mala
- Mala
- Regular
- Buena
- Muy Buena

**¿Se muestra informe de circunstancias urbanísticas?**

**La información que se muestra es:**

- Muy incompleta
- Incompleta
- Regular
- Completa
- Muy Completa

**¿La información tiene carácter vinculante?**

**En caso afirmativo, anotar la URL:** \_\_\_\_\_

**Incidencias y notas:**

Fecha	Tipo	Descripcion
14/05/2021	Nota	INFORMACIÓN URBANÍSTICA No se encuentra información urbanística en la página web

Municipio: **Villanueva de Viver**

Provincia: Castellón

Datos de contacto: 964145751

**Cuestionario:**

¿El municipio dispone de web institucional en activo?

<https://villanuevadeviver.es/>

¿La web municipal dispone de área urbanística para la difusión ordenada y estructurada del planeamiento urbanístico municipal?

¿Se muestra información sobre la tramitación/aprobación de planes urbanísticos como son fechas de aprobación, fechas de información al público, trámites de participación ciudadanas, etc.?

¿Se muestran los documentos técnicos completos, memorias, normas urbanísticas, planos, etc. en formato pdf o similar?

<https://villanuevadeviver.sedelectronica.es/transparencia/4380744d-d3c0-4730-8da2-cfede1592615/>

¿Existe un visor cartográfico de consulta con el planeamiento de todo el municipio digitalizado georreferenciado?

¿La información del visor muestra la última normativa aprobada?

¿Y la normativa anterior?

¿El planeamiento digitalizado y georreferenciado se puede descargar en formato shp, dxf, gml o similar?

**Especificar formato:**

¿Se muestra información centralizada y estructurada sobre tramitación / aprobación de los documentos de gestión, PAI y proyectos de ejecución (proyectos de reparcelación y proyectos de urbanización)?

1. No se muestra ninguna información.

2. Se muestra información alfanumérica tipo fechas de información al público,...

3. Se muestran documentos completos en pdf o similar descargable.

**La información que se muestra en formato digital abarca:**

Solo unos pocos documentos (p.e. los más recientes).

Solo el Plan General.

El Plan General y unos pocos documentos.

Todos los documentos en vigor de aprobación municipal.

Todo el planeamiento en vigor, tanto de aprobación municipal como autonómica.

No se muestra el planeamiento original sino un texto refundido.

**Los medios personales técnicos en cuanto a urbanismo de que dispone el ayuntamiento son:**

Un Arquitecto a tiempo parcial (algunos días por semana).

Un Arquitecto a tiempo completo (todos los días de la semana).

Un equipo de un Arquitecto y un Arquitecto Técnico a tiempo completo.

Un equipo interdisciplinar de varias personas (Arquitectos e Ingenieros) a tiempo completo.

**En caso de no ser ninguno de los anteriores (Especificar):**

**Nombre de una persona de contacto en la oficina de urbanismo:**

**Teléfono directo de la persona de contacto:**

**Los medios personales técnicos en cuanto a informática de que dispone el ayuntamiento son:**

- Un Informático a tiempo parcial (algunos días por semana).
- Un Informático a tiempo completo (todos los días de la semana).
- Varios Informáticos, al menos uno a tiempo completo.

**En caso de no ser ninguno de los anteriores (Especificar):**

**Nombre de una persona de contacto en la oficina de informática:** \_\_\_\_\_

**Teléfono directo de la persona de contacto:** \_\_\_\_\_

**Valoración de la web en cuanto a la forma en que se muestra la información urbanística (si es intuitiva, fácil de encontrar y consultar):**

- Muy mala
- Mala
- Regular
- Buena
- Muy Buena

**Valoración de la web en cuanto a la información urbanística que proporciona (si es o no completa):**

- Muy mala
- Mala
- Regular
- Buena
- Muy Buena

**¿Se muestra informe de circunstancias urbanísticas?**

**La información que se muestra es:**

- Muy incompleta
- Incompleta
- Regular
- Completa
- Muy Completa

**¿La información tiene carácter vinculante?**

**En caso afirmativo, anotar la URL:** \_\_\_\_\_

**Incidencias y notas:**

Fecha	Tipo	Descripcion
14/05/2021	Incidencia	<b>PÁGINA WEB</b>  La página web está en mantenimiento, pero deja acceder a la sede electrónica y la web más Villanueva

Municipio: **Villores**

Provincia: Castellón

Datos de contacto: 964171085

**Cuestionario:**

¿El municipio dispone de web institucional en activo?

<http://www.villores.es/>

¿La web municipal dispone de área urbanística para la difusión ordenada y estructurada del planeamiento urbanístico municipal?

¿Se muestra información sobre la tramitación/aprobación de planes urbanísticos como son fechas de aprobación, fechas de información al público, trámites de participación ciudadanas, etc.?

¿Se muestran los documentos técnicos completos, memorias, normas urbanísticas, planos, etc. en formato pdf o similar?

¿Existe un visor cartográfico de consulta con el planeamiento de todo el municipio digitalizado georreferenciado?

¿La información del visor muestra la última normativa aprobada?

¿Y la normativa anterior?

¿El planeamiento digitalizado y georreferenciado se puede descargar en formato shp, dxf, gml o similar?

**Especificar formato:**

¿Se muestra información centralizada y estructurada sobre tramitación / aprobación de los documentos de gestión, PAI y proyectos de ejecución (proyectos de reparcelación y proyectos de urbanización)?

1. No se muestra ninguna información.

2. Se muestra información alfanumérica tipo fechas de información al público,...

3. Se muestran documentos completos en pdf o similar descargable.

**La información que se muestra en formato digital abarca:**

Solo unos pocos documentos (p.e. los más recientes).

Solo el Plan General.

El Plan General y unos pocos documentos.

Todos los documentos en vigor de aprobación municipal.

Todo el planeamiento en vigor, tanto de aprobación municipal como autonómica.

No se muestra el planeamiento original sino un texto refundido.

**Los medios personales técnicos en cuanto a urbanismo de que dispone el ayuntamiento son:**

Un Arquitecto a tiempo parcial (algunos días por semana).

Un Arquitecto a tiempo completo (todos los días de la semana).

Un equipo de un Arquitecto y un Arquitecto Técnico a tiempo completo.

Un equipo interdisciplinar de varias personas (Arquitectos e Ingenieros) a tiempo completo.

**En caso de no ser ninguno de los anteriores (Especificar):**

**Nombre de una persona de contacto en la oficina de urbanismo:**

**Teléfono directo de la persona de contacto:**



**Los medios personales técnicos en cuanto a informática de que dispone el ayuntamiento son:**

- Un Informático a tiempo parcial (algunos días por semana).
- Un Informático a tiempo completo (todos los días de la semana).
- Varios Informáticos, al menos uno a tiempo completo.

**En caso de no ser ninguno de los anteriores (Especificar):**

**Nombre de una persona de contacto en la oficina de informática:** \_\_\_\_\_

**Teléfono directo de la persona de contacto:** \_\_\_\_\_

**Valoración de la web en cuanto a la forma en que se muestra la información urbanística (si es intuitiva, fácil de encontrar y consultar):**

- Muy mala
- Mala
- Regular
- Buena
- Muy Buena

**Valoración de la web en cuanto a la información urbanística que proporciona (si es o no completa):**

- Muy mala
- Mala
- Regular
- Buena
- Muy Buena

**¿Se muestra informe de circunstancias urbanísticas?**

**La información que se muestra es:**

- Muy incompleta
- Incompleta
- Regular
- Completa
- Muy Completa

**¿La información tiene carácter vinculante?**

**En caso afirmativo, anotar la URL:** \_\_\_\_\_

Municipio: **Vinaròs**

Provincia: Castellón

Datos de contacto: 964407700

**Cuestionario:**

¿El municipio dispone de web institucional en activo?

<https://www.vinaros.es/>

¿La web municipal dispone de área urbanística para la difusión ordenada y estructurada del planeamiento urbanístico municipal?

<https://urbanisme.vinaros.es/ca/contenido/planejament-urbanistic-municipal>

¿Se muestra información sobre la tramitación/aprobación de planes urbanísticos como son fechas de aprobación, fechas de información al público, trámites de participación ciudadanas, etc.?

¿Se muestran los documentos técnicos completos, memorias, normas urbanísticas, planos, etc. en formato pdf o similar?

<https://urbanisme.vinaros.es/ca/contenido/planejament-urbanistic-municipal>

¿Existe un visor cartográfico de consulta con el planeamiento de todo el municipio digitalizado georreferenciado?

<https://urbanisme.vinaros.es/ca/contenido/planejament-urbanistic-municipal>

¿La información del visor muestra la última normativa aprobada?  ¿Y la normativa anterior?

¿El planeamiento digitalizado y georreferenciado se puede descargar en formato shp, dxf, gml o similar?

**Especificar formato:**

¿Se muestra información centralizada y estructurada sobre tramitación / aprobación de los documentos de gestión, PAI y proyectos de ejecución (proyectos de reparcelación y proyectos de urbanización)?

1. No se muestra ninguna información.
2. Se muestra información alfanumérica tipo fechas de información al público,...
3. Se muestran documentos completos en pdf o similar descargable.

**La información que se muestra en formato digital abarca:**

- Solo unos pocos documentos (p.e. los más recientes).
- Solo el Plan General.
- El Plan General y unos pocos documentos.
- Todos los documentos en vigor de aprobación municipal.
- Todo el planeamiento en vigor, tanto de aprobación municipal como autonómica.
- No se muestra el planeamiento original sino un texto refundido.

**Los medios personales técnicos en cuanto a urbanismo de que dispone el ayuntamiento son:**

- Un Arquitecto a tiempo parcial (algunos días por semana).
- Un Arquitecto a tiempo completo (todos los días de la semana).
- Un equipo de un Arquitecto y un Arquitecto Técnico a tiempo completo.
- Un equipo interdisciplinar de varias personas (Arquitectos e Ingenieros) a tiempo completo.

**En caso de no ser ninguno de los anteriores (Especificar):**

Nombre de una persona de contacto en la oficina de urbanismo:

Teléfono directo de la persona de contacto:

**Los medios personales técnicos en cuanto a informática de que dispone el ayuntamiento son:**

- Un Informático a tiempo parcial (algunos días por semana).
- Un Informático a tiempo completo (todos los días de la semana).
- Varios Informáticos, al menos uno a tiempo completo.

**En caso de no ser ninguno de los anteriores (Especificar):**

**Nombre de una persona de contacto en la oficina de informática:** \_\_\_\_\_

**Teléfono directo de la persona de contacto:** \_\_\_\_\_

**Valoración de la web en cuanto a la forma en que se muestra la información urbanística (si es intuitiva, fácil de encontrar y consultar):**

- Muy mala
- Mala
- Regular
- Buena
- Muy Buena

**Valoración de la web en cuanto a la información urbanística que proporciona (si es o no completa):**

- Muy mala
- Mala
- Regular
- Buena
- Muy Buena

**¿Se muestra informe de circunstancias urbanísticas?**

**La información que se muestra es:**

- Muy incompleta
- Incompleta
- Regular
- Completa
- Muy Completa

**¿La información tiene carácter vinculante?**

**En caso afirmativo, anotar la URL:** \_\_\_\_\_

**Incidencias y notas:**

Fecha	Tipo	Descripcion
03/05/2021	Nota	<b>VISOR CARTOGRÁFICO</b>  Existe la opción de descargar un archivo .exe par poder ver el planeamiento de todo el municipio, pero la información aportada es la misma que aportaría un pdf, con la única excepción de que se pueden apagar y encender capas como en un archivo dwg. De hecho, el archivo que se aber con el visor es un archivo .dwf

Municipio: **Vistabella del Maestrat**

Provincia: Castellón

Datos de contacto: 964389007

**Cuestionario:**

¿El municipio dispone de web institucional en activo?

<http://www.vistabelladelmaestrat.es/es>

¿La web municipal dispone de área urbanística para la difusión ordenada y estructurada del planeamiento urbanístico municipal?

<https://vistabelladelmaestrat.sedelectronica.es/transparencia/9bd99de1-9c34-4215-952a-8a1152deee7b/>

¿Se muestra información sobre la tramitación/aprobación de planes urbanísticos como son fechas de aprobación, fechas de información al público, trámites de participación ciudadanas, etc.?

¿Se muestran los documentos técnicos completos, memorias, normas urbanísticas, planos, etc. en formato pdf o similar?

<https://vistabelladelmaestrat.sedelectronica.es/transparencia/9bd99de1-9c34-4215-952a-8a1152deee7b/>

¿Existe un visor cartográfico de consulta con el planeamiento de todo el municipio digitalizado georreferenciado?

¿La información del visor muestra la última normativa aprobada?

¿Y la normativa anterior?

¿El planeamiento digitalizado y georreferenciado se puede descargar en formato shp, dxf, gml o similar?

**Especificar formato:**

¿Se muestra información centralizada y estructurada sobre tramitación / aprobación de los documentos de gestión, PAI y proyectos de ejecución (proyectos de reparcelación y proyectos de urbanización)?

1. No se muestra ninguna información.

2. Se muestra información alfanumérica tipo fechas de información al público,...

3. Se muestran documentos completos en pdf o similar descargable.

**La información que se muestra en formato digital abarca:**

Solo unos pocos documentos (p.e. los más recientes).

Solo el Plan General.

El Plan General y unos pocos documentos.

Todos los documentos en vigor de aprobación municipal.

Todo el planeamiento en vigor, tanto de aprobación municipal como autonómica.

No se muestra el planeamiento original sino un texto refundido.

**Los medios personales técnicos en cuanto a urbanismo de que dispone el ayuntamiento son:**

Un Arquitecto a tiempo parcial (algunos días por semana).

Un Arquitecto a tiempo completo (todos los días de la semana).

Un equipo de un Arquitecto y un Arquitecto Técnico a tiempo completo.

Un equipo interdisciplinar de varias personas (Arquitectos e Ingenieros) a tiempo completo.

**En caso de no ser ninguno de los anteriores (Especificar):**

**Nombre de una persona de contacto en la oficina de urbanismo:**

**Teléfono directo de la persona de contacto:**

**Los medios personales técnicos en cuanto a informática de que dispone el ayuntamiento son:**

- Un Informático a tiempo parcial (algunos días por semana).
- Un Informático a tiempo completo (todos los días de la semana).
- Varios Informáticos, al menos uno a tiempo completo.

**En caso de no ser ninguno de los anteriores (Especificar):**

**Nombre de una persona de contacto en la oficina de informática:** \_\_\_\_\_

**Teléfono directo de la persona de contacto:** \_\_\_\_\_

**Valoración de la web en cuanto a la forma en que se muestra la información urbanística (si es intuitiva, fácil de encontrar y consultar):**

- Muy mala
- Mala
- Regular
- Buena
- Muy Buena

**Valoración de la web en cuanto a la información urbanística que proporciona (si es o no completa):**

- Muy mala
- Mala
- Regular
- Buena
- Muy Buena

**¿Se muestra informe de circunstancias urbanísticas?**

**La información que se muestra es:**

- Muy incompleta
- Incompleta
- Regular
- Completa
- Muy Completa

**¿La información tiene carácter vinculante?**

**En caso afirmativo, anotar la URL:** \_\_\_\_\_

Municipio: **Viver**

Provincia: Castellón

Datos de contacto: 964141006

**Cuestionario:**

¿El municipio dispone de web institucional en activo?

<https://viver.es/>

¿La web municipal dispone de área urbanística para la difusión ordenada y estructurada del planeamiento urbanístico municipal?

¿Se muestra información sobre la tramitación/aprobación de planes urbanísticos como son fechas de aprobación, fechas de información al público, trámites de participación ciudadanas, etc.?

¿Se muestran los documentos técnicos completos, memorias, normas urbanísticas, planos, etc. en formato pdf o similar?

<https://viver.es/index.php/vivir-en-viver/pgou>

¿Existe un visor cartográfico de consulta con el planeamiento de todo el municipio digitalizado georreferenciado?

¿La información del visor muestra la última normativa aprobada?

¿Y la normativa anterior?

¿El planeamiento digitalizado y georreferenciado se puede descargar en formato shp, dxf, gml o similar?

**Especificar formato:**

¿Se muestra información centralizada y estructurada sobre tramitación / aprobación de los documentos de gestión, PAI y proyectos de ejecución (proyectos de reparcelación y proyectos de urbanización)?

1. No se muestra ninguna información.

2. Se muestra información alfanumérica tipo fechas de información al público,...

3. Se muestran documentos completos en pdf o similar descargable.

**La información que se muestra en formato digital abarca:**

Solo unos pocos documentos (p.e. los más recientes).

Solo el Plan General.

El Plan General y unos pocos documentos.

Todos los documentos en vigor de aprobación municipal.

Todo el planeamiento en vigor, tanto de aprobación municipal como autonómica.

No se muestra el planeamiento original sino un texto refundido.

**Los medios personales técnicos en cuanto a urbanismo de que dispone el ayuntamiento son:**

Un Arquitecto a tiempo parcial (algunos días por semana).

Un Arquitecto a tiempo completo (todos los días de la semana).

Un equipo de un Arquitecto y un Arquitecto Técnico a tiempo completo.

Un equipo interdisciplinar de varias personas (Arquitectos e Ingenieros) a tiempo completo.

**En caso de no ser ninguno de los anteriores (Especificar):**

Nombre de una persona de contacto en la oficina de urbanismo: \_\_\_\_\_

Teléfono directo de la persona de contacto: \_\_\_\_\_

**Los medios personales técnicos en cuanto a informática de que dispone el ayuntamiento son:**

- Un Informático a tiempo parcial (algunos días por semana).
- Un Informático a tiempo completo (todos los días de la semana).
- Varios Informáticos, al menos uno a tiempo completo.

**En caso de no ser ninguno de los anteriores (Especificar):**

**Nombre de una persona de contacto en la oficina de informática:** \_\_\_\_\_

**Teléfono directo de la persona de contacto:** \_\_\_\_\_

**Valoración de la web en cuanto a la forma en que se muestra la información urbanística (si es intuitiva, fácil de encontrar y consultar):**

- Muy mala
- Mala
- Regular
- Buena
- Muy Buena

**Valoración de la web en cuanto a la información urbanística que proporciona (si es o no completa):**

- Muy mala
- Mala
- Regular
- Buena
- Muy Buena

**¿Se muestra informe de circunstancias urbanísticas?**

**La información que se muestra es:**

- Muy incompleta
- Incompleta
- Regular
- Completa
- Muy Completa

**¿La información tiene carácter vinculante?**

**En caso afirmativo, anotar la URL:** \_\_\_\_\_

Municipio: **Xert**

Provincia: Castellón

Datos de contacto: 964490001

**Cuestionario:**

¿El municipio dispone de web institucional en activo?

<http://www.xert.es/>

¿La web municipal dispone de área urbanística para la difusión ordenada y estructurada del planeamiento urbanístico municipal?

¿Se muestra información sobre la tramitación/aprobación de planes urbanísticos como son fechas de aprobación, fechas de información al público, trámites de participación ciudadanas, etc.?

¿Se muestran los documentos técnicos completos, memorias, normas urbanísticas, planos, etc. en formato pdf o similar?

¿Existe un visor cartográfico de consulta con el planeamiento de todo el municipio digitalizado georreferenciado?

¿La información del visor muestra la última normativa aprobada?

¿Y la normativa anterior?

¿El planeamiento digitalizado y georreferenciado se puede descargar en formato shp, dxf, gml o similar?

**Especificar formato:**

¿Se muestra información centralizada y estructurada sobre tramitación / aprobación de los documentos de gestión, PAI y proyectos de ejecución (proyectos de reparcelación y proyectos de urbanización)?

1. No se muestra ninguna información.

2. Se muestra información alfanumérica tipo fechas de información al público,...

3. Se muestran documentos completos en pdf o similar descargable.

**La información que se muestra en formato digital abarca:**

Solo unos pocos documentos (p.e. los más recientes).

Solo el Plan General.

El Plan General y unos pocos documentos.

Todos los documentos en vigor de aprobación municipal.

Todo el planeamiento en vigor, tanto de aprobación municipal como autonómica.

No se muestra el planeamiento original sino un texto refundido.

**Los medios personales técnicos en cuanto a urbanismo de que dispone el ayuntamiento son:**

Un Arquitecto a tiempo parcial (algunos días por semana).

Un Arquitecto a tiempo completo (todos los días de la semana).

Un equipo de un Arquitecto y un Arquitecto Técnico a tiempo completo.

Un equipo interdisciplinar de varias personas (Arquitectos e Ingenieros) a tiempo completo.

**En caso de no ser ninguno de los anteriores (Especificar):**

**Nombre de una persona de contacto en la oficina de urbanismo:**

**Teléfono directo de la persona de contacto:**



**Los medios personales técnicos en cuanto a informática de que dispone el ayuntamiento son:**

- Un Informático a tiempo parcial (algunos días por semana).
- Un Informático a tiempo completo (todos los días de la semana).
- Varios Informáticos, al menos uno a tiempo completo.

**En caso de no ser ninguno de los anteriores (Especificar):**

**Nombre de una persona de contacto en la oficina de informática:** \_\_\_\_\_

**Teléfono directo de la persona de contacto:** \_\_\_\_\_

**Valoración de la web en cuanto a la forma en que se muestra la información urbanística (si es intuitiva, fácil de encontrar y consultar):**

- Muy mala
- Mala
- Regular
- Buena
- Muy Buena

**Valoración de la web en cuanto a la información urbanística que proporciona (si es o no completa):**

- Muy mala
- Mala
- Regular
- Buena
- Muy Buena

**¿Se muestra informe de circunstancias urbanísticas?**

**La información que se muestra es:**

- Muy incompleta
- Incompleta
- Regular
- Completa
- Muy Completa

**¿La información tiene carácter vinculante?**

**En caso afirmativo, anotar la URL:** \_\_\_\_\_

**Incidencias y notas:**

Fecha	Tipo	Descripcion
03/05/2021	Nota	No existe información alguna sobre urbanismo (Plan General, Norm

Municipio: **Zorita del Maestrazgo**

Provincia: Castellón

Datos de contacto: 964 177 070

**Cuestionario:**

¿El municipio dispone de web institucional en activo?

<http://www.zoritadelmaestrazgo.es/>

¿La web municipal dispone de área urbanística para la difusión ordenada y estructurada del planeamiento urbanístico municipal?

¿Se muestra información sobre la tramitación/aprobación de planes urbanísticos como son fechas de aprobación, fechas de información al público, trámites de participación ciudadanas, etc.?

¿Se muestran los documentos técnicos completos, memorias, normas urbanísticas, planos, etc. en formato pdf o similar?

¿Existe un visor cartográfico de consulta con el planeamiento de todo el municipio digitalizado georreferenciado?

¿La información del visor muestra la última normativa aprobada?

¿Y la normativa anterior?

¿El planeamiento digitalizado y georreferenciado se puede descargar en formato shp, dxf, gml o similar?

**Especificar formato:**

¿Se muestra información centralizada y estructurada sobre tramitación / aprobación de los documentos de gestión, PAI y proyectos de ejecución (proyectos de reparcelación y proyectos de urbanización)?

1. No se muestra ninguna información.

2. Se muestra información alfanumérica tipo fechas de información al público,...

3. Se muestran documentos completos en pdf o similar descargable.

**La información que se muestra en formato digital abarca:**

Solo unos pocos documentos (p.e. los más recientes).

Solo el Plan General.

El Plan General y unos pocos documentos.

Todos los documentos en vigor de aprobación municipal.

Todo el planeamiento en vigor, tanto de aprobación municipal como autonómica.

No se muestra el planeamiento original sino un texto refundido.

**Los medios personales técnicos en cuanto a urbanismo de que dispone el ayuntamiento son:**

Un Arquitecto a tiempo parcial (algunos días por semana).

Un Arquitecto a tiempo completo (todos los días de la semana).

Un equipo de un Arquitecto y un Arquitecto Técnico a tiempo completo.

Un equipo interdisciplinar de varias personas (Arquitectos e Ingenieros) a tiempo completo.

**En caso de no ser ninguno de los anteriores (Especificar):**

**Nombre de una persona de contacto en la oficina de urbanismo:**

**Teléfono directo de la persona de contacto:**

**Los medios personales técnicos en cuanto a informática de que dispone el ayuntamiento son:**

- Un Informático a tiempo parcial (algunos días por semana).
- Un Informático a tiempo completo (todos los días de la semana).
- Varios Informáticos, al menos uno a tiempo completo.

**En caso de no ser ninguno de los anteriores (Especificar):**

**Nombre de una persona de contacto en la oficina de informática:** \_\_\_\_\_

**Teléfono directo de la persona de contacto:** \_\_\_\_\_

**Valoración de la web en cuanto a la forma en que se muestra la información urbanística (si es intuitiva, fácil de encontrar y consultar):**

- Muy mala
- Mala
- Regular
- Buena
- Muy Buena

**Valoración de la web en cuanto a la información urbanística que proporciona (si es o no completa):**

- Muy mala
- Mala
- Regular
- Buena
- Muy Buena

**¿Se muestra informe de circunstancias urbanísticas?**

**La información que se muestra es:**

- Muy incompleta
- Incompleta
- Regular
- Completa
- Muy Completa

**¿La información tiene carácter vinculante?**

**En caso afirmativo, anotar la URL:** \_\_\_\_\_

**Incidencias y notas:**

Fecha	Tipo	Descripcion
03/05/2021	Nota	<b>DOCUMENTACIÓN APARTADO TRANSPARENCIA</b>  La documentación que se facilita sobre es sobre la delimitación del suelo y planos en pdf, pero no aportan mucha información.

Municipio: **Zucaina**

Provincia: Castellón

Datos de contacto: 964375051

**Cuestionario:**

¿El municipio dispone de web institucional en activo?

<http://www.zucaina.es/>

¿La web municipal dispone de área urbanística para la difusión ordenada y estructurada del planeamiento urbanístico municipal?

¿Se muestra información sobre la tramitación/aprobación de planes urbanísticos como son fechas de aprobación, fechas de información al público, trámites de participación ciudadanas, etc.?

¿Se muestran los documentos técnicos completos, memorias, normas urbanísticas, planos, etc. en formato pdf o similar?

¿Existe un visor cartográfico de consulta con el planeamiento de todo el municipio digitalizado georreferenciado?

¿La información del visor muestra la última normativa aprobada?

¿Y la normativa anterior?

¿El planeamiento digitalizado y georreferenciado se puede descargar en formato shp, dxf, gml o similar?

**Especificar formato:**

¿Se muestra información centralizada y estructurada sobre tramitación / aprobación de los documentos de gestión, PAI y proyectos de ejecución (proyectos de reparcelación y proyectos de urbanización)?

1. No se muestra ninguna información.

2. Se muestra información alfanumérica tipo fechas de información al público,...

3. Se muestran documentos completos en pdf o similar descargable.

**La información que se muestra en formato digital abarca:**

Solo unos pocos documentos (p.e. los más recientes).

Solo el Plan General.

El Plan General y unos pocos documentos.

Todos los documentos en vigor de aprobación municipal.

Todo el planeamiento en vigor, tanto de aprobación municipal como autonómica.

No se muestra el planeamiento original sino un texto refundido.

**Los medios personales técnicos en cuanto a urbanismo de que dispone el ayuntamiento son:**

Un Arquitecto a tiempo parcial (algunos días por semana).

Un Arquitecto a tiempo completo (todos los días de la semana).

Un equipo de un Arquitecto y un Arquitecto Técnico a tiempo completo.

Un equipo interdisciplinar de varias personas (Arquitectos e Ingenieros) a tiempo completo.

**En caso de no ser ninguno de los anteriores (Especificar):**

Nombre de una persona de contacto en la oficina de urbanismo: \_\_\_\_\_

Teléfono directo de la persona de contacto: \_\_\_\_\_

**Los medios personales técnicos en cuanto a informática de que dispone el ayuntamiento son:**

- Un Informático a tiempo parcial (algunos días por semana).
- Un Informático a tiempo completo (todos los días de la semana).
- Varios Informáticos, al menos uno a tiempo completo.

**En caso de no ser ninguno de los anteriores (Especificar):**

**Nombre de una persona de contacto en la oficina de informática:** \_\_\_\_\_

**Teléfono directo de la persona de contacto:** \_\_\_\_\_

**Valoración de la web en cuanto a la forma en que se muestra la información urbanística (si es intuitiva, fácil de encontrar y consultar):**

- Muy mala
- Mala
- Regular
- Buena
- Muy Buena

**Valoración de la web en cuanto a la información urbanística que proporciona (si es o no completa):**

- Muy mala
- Mala
- Regular
- Buena
- Muy Buena

**¿Se muestra informe de circunstancias urbanísticas?**

**La información que se muestra es:**

- Muy incompleta
- Incompleta
- Regular
- Completa
- Muy Completa

**¿La información tiene carácter vinculante?**

**En caso afirmativo, anotar la URL:** \_\_\_\_\_

**Incidencias y notas:**

Fecha	Tipo	Descripcion
03/05/2021	Nota	No existe información urbanística

Municipio: **Ademuz**

Provincia: Valencia

Datos de contacto: 978 78 20 00

**Cuestionario:**

¿El municipio dispone de web institucional en activo?

<https://www.ademuz.es/portada>

¿La web municipal dispone de área urbanística para la difusión ordenada y estructurada del planeamiento urbanístico municipal?

¿Se muestra información sobre la tramitación/aprobación de planes urbanísticos como son fechas de aprobación, fechas de información al público, trámites de participación ciudadanas, etc.?

¿Se muestran los documentos técnicos completos, memorias, normas urbanísticas, planos, etc. en formato pdf o similar?

<https://www.ademuz.es/pagina/documentacion-pgou-del-municipio-ademuz>

¿Existe un visor cartográfico de consulta con el planeamiento de todo el municipio digitalizado georreferenciado?

¿La información del visor muestra la última normativa aprobada?

¿Y la normativa anterior?

¿El planeamiento digitalizado y georreferenciado se puede descargar en formato shp, dxf, gml o similar?

**Especificar formato:**

¿Se muestra información centralizada y estructurada sobre tramitación / aprobación de los documentos de gestión, PAI y proyectos de ejecución (proyectos de reparcelación y proyectos de urbanización)?

1. No se muestra ninguna información.

2. Se muestra información alfanumérica tipo fechas de información al público,...

3. Se muestran documentos completos en pdf o similar descargable.

**La información que se muestra en formato digital abarca:**

Solo unos pocos documentos (p.e. los más recientes).

Solo el Plan General.

El Plan General y unos pocos documentos.

Todos los documentos en vigor de aprobación municipal.

Todo el planeamiento en vigor, tanto de aprobación municipal como autonómica.

No se muestra el planeamiento original sino un texto refundido.

**Los medios personales técnicos en cuanto a urbanismo de que dispone el ayuntamiento son:**

Un Arquitecto a tiempo parcial (algunos días por semana).

Un Arquitecto a tiempo completo (todos los días de la semana).

Un equipo de un Arquitecto y un Arquitecto Técnico a tiempo completo.

Un equipo interdisciplinar de varias personas (Arquitectos e Ingenieros) a tiempo completo.

**En caso de no ser ninguno de los anteriores (Especificar):**

Nombre de una persona de contacto en la oficina de urbanismo:

Teléfono directo de la persona de contacto:

**Los medios personales técnicos en cuanto a informática de que dispone el ayuntamiento son:**

- Un Informático a tiempo parcial (algunos días por semana).
- Un Informático a tiempo completo (todos los días de la semana).
- Varios Informáticos, al menos uno a tiempo completo.

**En caso de no ser ninguno de los anteriores (Especificar):**

**Nombre de una persona de contacto en la oficina de informática:** \_\_\_\_\_

**Teléfono directo de la persona de contacto:** \_\_\_\_\_

**Valoración de la web en cuanto a la forma en que se muestra la información urbanística (si es intuitiva, fácil de encontrar y consultar):**

- Muy mala
- Mala
- Regular
- Buena
- Muy Buena

**Valoración de la web en cuanto a la información urbanística que proporciona (si es o no completa):**

- Muy mala
- Mala
- Regular
- Buena
- Muy Buena

**¿Se muestra informe de circunstancias urbanísticas?**

**La información que se muestra es:**

- Muy incompleta
- Incompleta
- Regular
- Completa
- Muy Completa

**¿La información tiene carácter vinculante?**

**En caso afirmativo, anotar la URL:** \_\_\_\_\_

Municipio: **Ador**

Provincia: Valencia

Datos de contacto: 962 808 008

**Cuestionario:**

¿El municipio dispone de web institucional en activo?

<https://www.ador.es/>

¿La web municipal dispone de área urbanística para la difusión ordenada y estructurada del planeamiento urbanístico municipal?

<https://www.ador.es/va/pagina/urbanisme>

¿Se muestra información sobre la tramitación/aprobación de planes urbanísticos como son fechas de aprobación, fechas de información al público, trámites de participación ciudadanas, etc.?

¿Se muestran los documentos técnicos completos, memorias, normas urbanísticas, planos, etc. en formato pdf o similar?

<https://www.ador.es/va/pagina/urbanisme>

¿Existe un visor cartográfico de consulta con el planeamiento de todo el municipio digitalizado georreferenciado?

¿La información del visor muestra la última normativa aprobada?

¿Y la normativa anterior?

¿El planeamiento digitalizado y georreferenciado se puede descargar en formato shp, dxf, gml o similar?

**Especificar formato:**

¿Se muestra información centralizada y estructurada sobre tramitación / aprobación de los documentos de gestión, PAI y proyectos de ejecución (proyectos de reparcelación y proyectos de urbanización)?

1. No se muestra ninguna información.

2. Se muestra información alfanumérica tipo fechas de información al público,...

3. Se muestran documentos completos en pdf o similar descargable.

**La información que se muestra en formato digital abarca:**

Solo unos pocos documentos (p.e. los más recientes).

Solo el Plan General.

El Plan General y unos pocos documentos.

Todos los documentos en vigor de aprobación municipal.

Todo el planeamiento en vigor, tanto de aprobación municipal como autonómica.

No se muestra el planeamiento original sino un texto refundido.

**Los medios personales técnicos en cuanto a urbanismo de que dispone el ayuntamiento son:**

Un Arquitecto a tiempo parcial (algunos días por semana).

Un Arquitecto a tiempo completo (todos los días de la semana).

Un equipo de un Arquitecto y un Arquitecto Técnico a tiempo completo.

Un equipo interdisciplinar de varias personas (Arquitectos e Ingenieros) a tiempo completo.

**En caso de no ser ninguno de los anteriores (Especificar):**

Arquitecto Técnico a tiempo parcial

**Nombre de una persona de contacto en la oficina de urbanismo:** Charo Llorca

**Teléfono directo de la persona de contacto:** 962808008



**Los medios personales técnicos en cuanto a informática de que dispone el ayuntamiento son:**

- Un Informático a tiempo parcial (algunos días por semana).
- Un Informático a tiempo completo (todos los días de la semana).
- Varios Informáticos, al menos uno a tiempo completo.

**En caso de no ser ninguno de los anteriores (Especificar):**

Contratación puntual

**Nombre de una persona de contacto en la oficina de informática:** AXON (Jose)

**Teléfono directo de la persona de contacto:** 660472567

**Valoración de la web en cuanto a la forma en que se muestra la información urbanística (si es intuitiva, fácil de encontrar y consultar):**

- Muy mala
- Mala
- Regular
- Buena
- Muy Buena

**Valoración de la web en cuanto a la información urbanística que proporciona (si es o no completa):**

- Muy mala
- Mala
- Regular
- Buena
- Muy Buena

**¿Se muestra informe de circunstancias urbanísticas?**

**La información que se muestra es:**

- Muy incompleta
- Incompleta
- Regular
- Completa
- Muy Completa

**¿La información tiene carácter vinculante?**

**En caso afirmativo, anotar la URL:** \_\_\_\_\_

Municipio: **Agullent**

Provincia: Valencia

Datos de contacto: 96 290 70 80

**Cuestionario:**

¿El municipio dispone de web institucional en activo?

<https://www.agullent.es/portada>

¿La web municipal dispone de área urbanística para la difusión ordenada y estructurada del planeamiento urbanístico municipal?

<https://www.agullent.es/transparencia/urbanisme>

¿Se muestra información sobre la tramitación/aprobación de planes urbanísticos como son fechas de aprobación, fechas de información al público, trámites de participación ciudadanas, etc.?

¿Se muestran los documentos técnicos completos, memorias, normas urbanísticas, planos, etc. en formato pdf o similar?

<https://www.agullent.es/transparencia/urbanisme>

¿Existe un visor cartográfico de consulta con el planeamiento de todo el municipio digitalizado georreferenciado?

¿La información del visor muestra la última normativa aprobada?

¿Y la normativa anterior?

¿El planeamiento digitalizado y georreferenciado se puede descargar en formato shp, dxf, gml o similar?

**Especificar formato:**

¿Se muestra información centralizada y estructurada sobre tramitación / aprobación de los documentos de gestión, PAI y proyectos de ejecución (proyectos de reparcelación y proyectos de urbanización)?

1. No se muestra ninguna información.

2. Se muestra información alfanumérica tipo fechas de información al público,...

3. Se muestran documentos completos en pdf o similar descargable.

**La información que se muestra en formato digital abarca:**

Solo unos pocos documentos (p.e. los más recientes).

Solo el Plan General.

El Plan General y unos pocos documentos.

Todos los documentos en vigor de aprobación municipal.

Todo el planeamiento en vigor, tanto de aprobación municipal como autonómica.

No se muestra el planeamiento original sino un texto refundido.

**Los medios personales técnicos en cuanto a urbanismo de que dispone el ayuntamiento son:**

Un Arquitecto a tiempo parcial (algunos días por semana).

Un Arquitecto a tiempo completo (todos los días de la semana).

Un equipo de un Arquitecto y un Arquitecto Técnico a tiempo completo.

Un equipo interdisciplinar de varias personas (Arquitectos e Ingenieros) a tiempo completo.

**En caso de no ser ninguno de los anteriores (Especificar):**

**Nombre de una persona de contacto en la oficina de urbanismo:**

**Teléfono directo de la persona de contacto:**

**Los medios personales técnicos en cuanto a informática de que dispone el ayuntamiento son:**

- Un Informático a tiempo parcial (algunos días por semana).
- Un Informático a tiempo completo (todos los días de la semana).
- Varios Informáticos, al menos uno a tiempo completo.

**En caso de no ser ninguno de los anteriores (Especificar):**

**Nombre de una persona de contacto en la oficina de informática:** \_\_\_\_\_

**Teléfono directo de la persona de contacto:** \_\_\_\_\_

**Valoración de la web en cuanto a la forma en que se muestra la información urbanística (si es intuitiva, fácil de encontrar y consultar):**

- Muy mala
- Mala
- Regular
- Buena
- Muy Buena

**Valoración de la web en cuanto a la información urbanística que proporciona (si es o no completa):**

- Muy mala
- Mala
- Regular
- Buena
- Muy Buena

**¿Se muestra informe de circunstancias urbanísticas?**

**La información que se muestra es:**

- Muy incompleta
- Incompleta
- Regular
- Completa
- Muy Completa

**¿La información tiene carácter vinculante?**

**En caso afirmativo, anotar la URL:** \_\_\_\_\_

**Incidencias y notas:**

Fecha	Tipo	Descripcion
	Nota	DOCUMENTOS TÉCNICOS COMPLETOS Aparecen las Normas Urbanísticas pero estas no incluyen planos.

Municipio: **Aielo de Malferit**

Provincia: Valencia

Datos de contacto: 962363010

**Cuestionario:**

¿El municipio dispone de web institucional en activo?

<https://www.aielodemalferit.es/>

¿La web municipal dispone de área urbanística para la difusión ordenada y estructurada del planeamiento urbanístico municipal?

¿Se muestra información sobre la tramitación/aprobación de planes urbanísticos como son fechas de aprobación, fechas de información al público, trámites de participación ciudadanas, etc.?

¿Se muestran los documentos técnicos completos, memorias, normas urbanísticas, planos, etc. en formato pdf o similar?

<https://www.aielodemalferit.es/va/ajuntament/ajuntament/pgou-aielo>

¿Existe un visor cartográfico de consulta con el planeamiento de todo el municipio digitalizado georreferenciado?

¿La información del visor muestra la última normativa aprobada?

¿Y la normativa anterior?

¿El planeamiento digitalizado y georreferenciado se puede descargar en formato shp, dxf, gml o similar?

**Especificar formato:**

¿Se muestra información centralizada y estructurada sobre tramitación / aprobación de los documentos de gestión, PAI y proyectos de ejecución (proyectos de reparcelación y proyectos de urbanización)?

1. No se muestra ninguna información.

2. Se muestra información alfanumérica tipo fechas de información al público,...

3. Se muestran documentos completos en pdf o similar descargable.

**La información que se muestra en formato digital abarca:**

Solo unos pocos documentos (p.e. los más recientes).

Solo el Plan General.

El Plan General y unos pocos documentos.

Todos los documentos en vigor de aprobación municipal.

Todo el planeamiento en vigor, tanto de aprobación municipal como autonómica.

No se muestra el planeamiento original sino un texto refundido.

**Los medios personales técnicos en cuanto a urbanismo de que dispone el ayuntamiento son:**

Un Arquitecto a tiempo parcial (algunos días por semana).

Un Arquitecto a tiempo completo (todos los días de la semana).

Un equipo de un Arquitecto y un Arquitecto Técnico a tiempo completo.

Un equipo interdisciplinar de varias personas (Arquitectos e Ingenieros) a tiempo completo.

**En caso de no ser ninguno de los anteriores (Especificar):**

Arquitecto técnico e ingeniero industrial a tiempo parcial

**Nombre de una persona de contacto en la oficina de urbanismo:**

Vicent Sanz Guerrero

**Teléfono directo de la persona de contacto:**

615162651

**Los medios personales técnicos en cuanto a informática de que dispone el ayuntamiento son:**

- Un Informático a tiempo parcial (algunos días por semana).
- Un Informático a tiempo completo (todos los días de la semana).
- Varios Informáticos, al menos uno a tiempo completo.

**En caso de no ser ninguno de los anteriores (Especificar):**

**Nombre de una persona de contacto en la oficina de informática:** Javier Rios Gandia

**Teléfono directo de la persona de contacto:** 651842778

**Valoración de la web en cuanto a la forma en que se muestra la información urbanística (si es intuitiva, fácil de encontrar y consultar):**

- Muy mala
- Mala
- Regular
- Buena
- Muy Buena

**Valoración de la web en cuanto a la información urbanística que proporciona (si es o no completa):**

- Muy mala
- Mala
- Regular
- Buena
- Muy Buena

**¿Se muestra informe de circunstancias urbanísticas?**

**La información que se muestra es:**

- Muy incompleta
- Incompleta
- Regular
- Completa
- Muy Completa

**¿La información tiene carácter vinculante?**

**En caso afirmativo, anotar la URL:** \_\_\_\_\_

Municipio: **Aielo de Rugat**

Provincia: Valencia

Datos de contacto: 962 89 71 29

**Cuestionario:**

¿El municipio dispone de web institucional en activo?

<https://www.aieloderugat.es/portada>

¿La web municipal dispone de área urbanística para la difusión ordenada y estructurada del planeamiento urbanístico municipal?

¿Se muestra información sobre la tramitación/aprobación de planes urbanísticos como son fechas de aprobación, fechas de información al público, trámites de participación ciudadanas, etc.?

¿Se muestran los documentos técnicos completos, memorias, normas urbanísticas, planos, etc. en formato pdf o similar?

¿Existe un visor cartográfico de consulta con el planeamiento de todo el municipio digitalizado georreferenciado?

¿La información del visor muestra la última normativa aprobada?

¿Y la normativa anterior?

¿El planeamiento digitalizado y georreferenciado se puede descargar en formato shp, dxf, gml o similar?

**Especificar formato:**

¿Se muestra información centralizada y estructurada sobre tramitación / aprobación de los documentos de gestión, PAI y proyectos de ejecución (proyectos de reparcelación y proyectos de urbanización)?

1. No se muestra ninguna información.

2. Se muestra información alfanumérica tipo fechas de información al público,...

3. Se muestran documentos completos en pdf o similar descargable.

**La información que se muestra en formato digital abarca:**

Solo unos pocos documentos (p.e. los más recientes).

Solo el Plan General.

El Plan General y unos pocos documentos.

Todos los documentos en vigor de aprobación municipal.

Todo el planeamiento en vigor, tanto de aprobación municipal como autonómica.

No se muestra el planeamiento original sino un texto refundido.

**Los medios personales técnicos en cuanto a urbanismo de que dispone el ayuntamiento son:**

Un Arquitecto a tiempo parcial (algunos días por semana).

Un Arquitecto a tiempo completo (todos los días de la semana).

Un equipo de un Arquitecto y un Arquitecto Técnico a tiempo completo.

Un equipo interdisciplinar de varias personas (Arquitectos e Ingenieros) a tiempo completo.

**En caso de no ser ninguno de los anteriores (Especificar):**

Arquitecto Técnico a tiempo parcial

**Nombre de una persona de contacto en la oficina de urbanismo:** Maria Barona

**Teléfono directo de la persona de contacto:** 962813010

**Los medios personales técnicos en cuanto a informática de que dispone el ayuntamiento son:**

- Un Informático a tiempo parcial (algunos días por semana).
- Un Informático a tiempo completo (todos los días de la semana).
- Varios Informáticos, al menos uno a tiempo completo.

**En caso de no ser ninguno de los anteriores (Especificar):**

Ninguno

**Nombre de una persona de contacto en la oficina de informática:** ninguno

**Teléfono directo de la persona de contacto:** ninguno

**Valoración de la web en cuanto a la forma en que se muestra la información urbanística (si es intuitiva, fácil de encontrar y consultar):**

- Muy mala
- Mala
- Regular
- Buena
- Muy Buena

**Valoración de la web en cuanto a la información urbanística que proporciona (si es o no completa):**

- Muy mala
- Mala
- Regular
- Buena
- Muy Buena

**¿Se muestra informe de circunstancias urbanísticas?**

**La información que se muestra es:**

- Muy incompleta
- Incompleta
- Regular
- Completa
- Muy Completa

**¿La información tiene carácter vinculante?**

**En caso afirmativo, anotar la URL:**

**Incidencias y notas:**

Fecha	Tipo	Descripcion
03/05/2021	Nota	No existe información urbanística

Municipio: **Alaquàs**

Provincia: Valencia

Datos de contacto: 961519400

**Cuestionario:**

¿El municipio dispone de web institucional en activo?

<https://www.alaquas.org/portada.asp>

¿La web municipal dispone de área urbanística para la difusión ordenada y estructurada del planeamiento urbanístico municipal?

[https://www.alaquas.org/ayuntamiento.asp?i=0#ap\\_16](https://www.alaquas.org/ayuntamiento.asp?i=0#ap_16)

¿Se muestra información sobre la tramitación/aprobación de planes urbanísticos como son fechas de aprobación, fechas de información al público, trámites de participación ciudadanas, etc.?

¿Se muestran los documentos técnicos completos, memorias, normas urbanísticas, planos, etc. en formato pdf o similar?

<https://www.alaquas.org/monografies/pgou2015/>

¿Existe un visor cartográfico de consulta con el planeamiento de todo el municipio digitalizado georreferenciado?

¿La información del visor muestra la última normativa aprobada?

¿Y la normativa anterior?

¿El planeamiento digitalizado y georreferenciado se puede descargar en formato shp, dxf, gml o similar?

**Especificar formato:**

¿Se muestra información centralizada y estructurada sobre tramitación / aprobación de los documentos de gestión, PAI y proyectos de ejecución (proyectos de reparcelación y proyectos de urbanización)?

1. No se muestra ninguna información.

2. Se muestra información alfanumérica tipo fechas de información al público,...

3. Se muestran documentos completos en pdf o similar descargable.

**La información que se muestra en formato digital abarca:**

Solo unos pocos documentos (p.e. los más recientes).

Solo el Plan General.

El Plan General y unos pocos documentos.

Todos los documentos en vigor de aprobación municipal.

Todo el planeamiento en vigor, tanto de aprobación municipal como autonómica.

No se muestra el planeamiento original sino un texto refundido.

**Los medios personales técnicos en cuanto a urbanismo de que dispone el ayuntamiento son:**

Un Arquitecto a tiempo parcial (algunos días por semana).

Un Arquitecto a tiempo completo (todos los días de la semana).

Un equipo de un Arquitecto y un Arquitecto Técnico a tiempo completo.

Un equipo interdisciplinar de varias personas (Arquitectos e Ingenieros) a tiempo completo.

**En caso de no ser ninguno de los anteriores (Especificar):**

Nombre de una persona de contacto en la oficina de urbanismo: FRANCISCO GIL

Teléfono directo de la persona de contacto: 664092542



**Los medios personales técnicos en cuanto a informática de que dispone el ayuntamiento son:**

- Un Informático a tiempo parcial (algunos días por semana).
- Un Informático a tiempo completo (todos los días de la semana).
- Varios Informáticos, al menos uno a tiempo completo.

**En caso de no ser ninguno de los anteriores (Especificar):**

**Nombre de una persona de contacto en la oficina de informática:** JESUS BELTRAN

**Teléfono directo de la persona de contacto:** 961519400. EXT 4220

**Valoración de la web en cuanto a la forma en que se muestra la información urbanística (si es intuitiva, fácil de encontrar y consultar):**

- Muy mala
- Mala
- Regular
- Buena
- Muy Buena

**Valoración de la web en cuanto a la información urbanística que proporciona (si es o no completa):**

- Muy mala
- Mala
- Regular
- Buena
- Muy Buena

**¿Se muestra informe de circunstancias urbanísticas?**

**La información que se muestra es:**

- Muy incompleta
- Incompleta
- Regular
- Completa
- Muy Completa

**¿La información tiene carácter vinculante?**

**En caso afirmativo, anotar la URL:**

Municipio: **Albaida**

Provincia: Valencia

Datos de contacto: 962900960

**Cuestionario:**

¿El municipio dispone de web institucional en activo?

<https://www.albaida.es/>

¿La web municipal dispone de área urbanística para la difusión ordenada y estructurada del planeamiento urbanístico municipal?

<https://www.albaida.es/va/pagina/pla-general-dordenacio-urbana>

¿Se muestra información sobre la tramitación/aprobación de planes urbanísticos como son fechas de aprobación, fechas de información al público, trámites de participación ciudadanas, etc.?

¿Se muestran los documentos técnicos completos, memorias, normas urbanísticas, planos, etc. en formato pdf o similar?

<https://www.albaida.es/va/pagina/pla-general-dordenacio-urbana>

¿Existe un visor cartográfico de consulta con el planeamiento de todo el municipio digitalizado georreferenciado?

¿La información del visor muestra la última normativa aprobada?

¿Y la normativa anterior?

¿El planeamiento digitalizado y georreferenciado se puede descargar en formato shp, dxf, gml o similar?

**Especificar formato:**

¿Se muestra información centralizada y estructurada sobre tramitación / aprobación de los documentos de gestión, PAI y proyectos de ejecución (proyectos de reparcelación y proyectos de urbanización)?

1. No se muestra ninguna información.

2. Se muestra información alfanumérica tipo fechas de información al público,...

3. Se muestran documentos completos en pdf o similar descargable.

**La información que se muestra en formato digital abarca:**

Solo unos pocos documentos (p.e. los más recientes).

Solo el Plan General.

El Plan General y unos pocos documentos.

Todos los documentos en vigor de aprobación municipal.

Todo el planeamiento en vigor, tanto de aprobación municipal como autonómica.

No se muestra el planeamiento original sino un texto refundido.

**Los medios personales técnicos en cuanto a urbanismo de que dispone el ayuntamiento son:**

Un Arquitecto a tiempo parcial (algunos días por semana).

Un Arquitecto a tiempo completo (todos los días de la semana).

Un equipo de un Arquitecto y un Arquitecto Técnico a tiempo completo.

Un equipo interdisciplinar de varias personas (Arquitectos e Ingenieros) a tiempo completo.

**En caso de no ser ninguno de los anteriores (Especificar):**

Nombre de una persona de contacto en la oficina de urbanismo:

Teléfono directo de la persona de contacto:

**Los medios personales técnicos en cuanto a informática de que dispone el ayuntamiento son:**

- Un Informático a tiempo parcial (algunos días por semana).
- Un Informático a tiempo completo (todos los días de la semana).
- Varios Informáticos, al menos uno a tiempo completo.

**En caso de no ser ninguno de los anteriores (Especificar):**

**Nombre de una persona de contacto en la oficina de informática:** \_\_\_\_\_

**Teléfono directo de la persona de contacto:** \_\_\_\_\_

**Valoración de la web en cuanto a la forma en que se muestra la información urbanística (si es intuitiva, fácil de encontrar y consultar):**

- Muy mala
- Mala
- Regular
- Buena
- Muy Buena

**Valoración de la web en cuanto a la información urbanística que proporciona (si es o no completa):**

- Muy mala
- Mala
- Regular
- Buena
- Muy Buena

**¿Se muestra informe de circunstancias urbanísticas?**

**La información que se muestra es:**

- Muy incompleta
- Incompleta
- Regular
- Completa
- Muy Completa

**¿La información tiene carácter vinculante?**

**En caso afirmativo, anotar la URL:** \_\_\_\_\_

Municipio: **Albal**

Provincia: Valencia

Datos de contacto: 96 126 00 56

**Cuestionario:**

¿El municipio dispone de web institucional en activo?

<https://albal.es/es/>

¿La web municipal dispone de área urbanística para la difusión ordenada y estructurada del planeamiento urbanístico municipal?

<https://albal.es/es/areas-y-servicios-2/urbanismo-y-medio-ambiente/planeamiento-y-gestion/>

¿Se muestra información sobre la tramitación/aprobación de planes urbanísticos como son fechas de aprobación, fechas de información al público, trámites de participación ciudadanas, etc.?

¿Se muestran los documentos técnicos completos, memorias, normas urbanísticas, planos, etc. en formato pdf o similar?

<https://albal.es/es/areas-y-servicios-2/urbanismo-y-medio-ambiente/planeamiento-y-gestion/>

¿Existe un visor cartográfico de consulta con el planeamiento de todo el municipio digitalizado georreferenciado?

¿La información del visor muestra la última normativa aprobada?

¿Y la normativa anterior?

¿El planeamiento digitalizado y georreferenciado se puede descargar en formato shp, dxf, gml o similar?

**Especificar formato:**

¿Se muestra información centralizada y estructurada sobre tramitación / aprobación de los documentos de gestión, PAI y proyectos de ejecución (proyectos de reparcelación y proyectos de urbanización)?

1. No se muestra ninguna información.

2. Se muestra información alfanumérica tipo fechas de información al público,...

3. Se muestran documentos completos en pdf o similar descargable.

**La información que se muestra en formato digital abarca:**

Solo unos pocos documentos (p.e. los más recientes).

Solo el Plan General.

El Plan General y unos pocos documentos.

Todos los documentos en vigor de aprobación municipal.

Todo el planeamiento en vigor, tanto de aprobación municipal como autonómica.

No se muestra el planeamiento original sino un texto refundido.

**Los medios personales técnicos en cuanto a urbanismo de que dispone el ayuntamiento son:**

Un Arquitecto a tiempo parcial (algunos días por semana).

Un Arquitecto a tiempo completo (todos los días de la semana).

Un equipo de un Arquitecto y un Arquitecto Técnico a tiempo completo.

Un equipo interdisciplinar de varias personas (Arquitectos e Ingenieros) a tiempo completo.

**En caso de no ser ninguno de los anteriores (Especificar):**

1 arquitecto, 1 aparejador, 1 ITOP, 1 Ingeniero Técnico industrial

**Nombre de una persona de contacto en la oficina de urbanismo:**

Josefi Camarena Pastor

**Teléfono directo de la persona de contacto:**

extensión 199

**Los medios personales técnicos en cuanto a informática de que dispone el ayuntamiento son:**

- Un Informático a tiempo parcial (algunos días por semana).
- Un Informático a tiempo completo (todos los días de la semana).
- Varios Informáticos, al menos uno a tiempo completo.

**En caso de no ser ninguno de los anteriores (Especificar):**

**Nombre de una persona de contacto en la oficina de informática:** Guillermo Galan Muñoz

**Teléfono directo de la persona de contacto:** extensión 122

**Valoración de la web en cuanto a la forma en que se muestra la información urbanística (si es intuitiva, fácil de encontrar y consultar):**

- Muy mala
- Mala
- Regular
- Buena
- Muy Buena

**Valoración de la web en cuanto a la información urbanística que proporciona (si es o no completa):**

- Muy mala
- Mala
- Regular
- Buena
- Muy Buena

**¿Se muestra informe de circunstancias urbanísticas?**

**La información que se muestra es:**

- Muy incompleta
- Incompleta
- Regular
- Completa
- Muy Completa

**¿La información tiene carácter vinculante?**

**En caso afirmativo, anotar la URL:** \_\_\_\_\_

Municipio: **Albalat de la Ribera**

Provincia: Valencia

Datos de contacto: 962490500

**Cuestionario:**

¿El municipio dispone de web institucional en activo?

<https://www.albalatdelaribera.es/>

¿La web municipal dispone de área urbanística para la difusión ordenada y estructurada del planeamiento urbanístico municipal?

<https://www.albalatdelaribera.es/va/pagina/urbanisme>

¿Se muestra información sobre la tramitación/aprobación de planes urbanísticos como son fechas de aprobación, fechas de información al público, trámites de participación ciudadanas, etc.?

¿Se muestran los documentos técnicos completos, memorias, normas urbanísticas, planos, etc. en formato pdf o similar?

<https://www.albalatdelaribera.es/va/pagina/urbanisme>

¿Existe un visor cartográfico de consulta con el planeamiento de todo el municipio digitalizado georreferenciado?

¿La información del visor muestra la última normativa aprobada?

¿Y la normativa anterior?

¿El planeamiento digitalizado y georreferenciado se puede descargar en formato shp, dxf, gml o similar?

**Especificar formato:**

¿Se muestra información centralizada y estructurada sobre tramitación / aprobación de los documentos de gestión, PAI y proyectos de ejecución (proyectos de reparcelación y proyectos de urbanización)?

1. No se muestra ninguna información.

2. Se muestra información alfanumérica tipo fechas de información al público,...

3. Se muestran documentos completos en pdf o similar descargable.

**La información que se muestra en formato digital abarca:**

Solo unos pocos documentos (p.e. los más recientes).

Solo el Plan General.

El Plan General y unos pocos documentos.

Todos los documentos en vigor de aprobación municipal.

Todo el planeamiento en vigor, tanto de aprobación municipal como autonómica.

No se muestra el planeamiento original sino un texto refundido.

**Los medios personales técnicos en cuanto a urbanismo de que dispone el ayuntamiento son:**

Un Arquitecto a tiempo parcial (algunos días por semana).

Un Arquitecto a tiempo completo (todos los días de la semana).

Un equipo de un Arquitecto y un Arquitecto Técnico a tiempo completo.

Un equipo interdisciplinar de varias personas (Arquitectos e Ingenieros) a tiempo completo.

**En caso de no ser ninguno de los anteriores (Especificar):**

**Nombre de una persona de contacto en la oficina de urbanismo:**

ENRIQUE REDONDO MATEO (Arquitecto)

**Teléfono directo de la persona de contacto:**

962490500 Ext. 2106

**Los medios personales técnicos en cuanto a informática de que dispone el ayuntamiento son:**

- Un Informático a tiempo parcial (algunos días por semana).
- Un Informático a tiempo completo (todos los días de la semana).
- Varios Informáticos, al menos uno a tiempo completo.

**En caso de no ser ninguno de los anteriores (Especificar):**

TÉCNICO EXTERNO, SEGUN NECESIDADES

**Nombre de una persona de contacto en la oficina de informática:** VICTOR CLAVER LÓPEZ

**Teléfono directo de la persona de contacto:** 619369507

**Valoración de la web en cuanto a la forma en que se muestra la información urbanística (si es intuitiva, fácil de encontrar y consultar):**

- Muy mala
- Mala
- Regular
- Buena
- Muy Buena

**Valoración de la web en cuanto a la información urbanística que proporciona (si es o no completa):**

- Muy mala
- Mala
- Regular
- Buena
- Muy Buena

**¿Se muestra informe de circunstancias urbanísticas?**

**La información que se muestra es:**

- Muy incompleta
- Incompleta
- Regular
- Completa
- Muy Completa

**¿La información tiene carácter vinculante?**

**En caso afirmativo, anotar la URL:**

**Incidencias y notas:**

Fecha	Tipo	Descripcion
03/05/2021	Nota	Solo aparece en formato descargable las Normas subsidiarias y sin l

Municipio: **Albalat dels Sorells**

Provincia: Valencia

Datos de contacto: 961490091

**Cuestionario:**

¿El municipio dispone de web institucional en activo?

<http://www.albalatdelssorells.net/val/>

¿La web municipal dispone de área urbanística para la difusión ordenada y estructurada del planeamiento urbanístico municipal?

<http://www.albalatdelssorells.net/val/areas-de-gestio/urbanismo.html>

¿Se muestra información sobre la tramitación/aprobación de planes urbanísticos como son fechas de aprobación, fechas de información al público, trámites de participación ciudadanas, etc.?

¿Se muestran los documentos técnicos completos, memorias, normas urbanísticas, planos, etc. en formato pdf o similar?

<http://www.albalatdelssorells.net/es/urbanismo/planejament-vigent.html>

¿Existe un visor cartográfico de consulta con el planeamiento de todo el municipio digitalizado georreferenciado?

¿La información del visor muestra la última normativa aprobada?

¿Y la normativa anterior?

¿El planeamiento digitalizado y georreferenciado se puede descargar en formato shp, dxf, gml o similar?

**Especificar formato:**

¿Se muestra información centralizada y estructurada sobre tramitación / aprobación de los documentos de gestión, PAI y proyectos de ejecución (proyectos de reparcelación y proyectos de urbanización)?

1. No se muestra ninguna información.

2. Se muestra información alfanumérica tipo fechas de información al público,...

3. Se muestran documentos completos en pdf o similar descargable.

**La información que se muestra en formato digital abarca:**

Solo unos pocos documentos (p.e. los más recientes).

Solo el Plan General.

El Plan General y unos pocos documentos.

Todos los documentos en vigor de aprobación municipal.

Todo el planeamiento en vigor, tanto de aprobación municipal como autonómica.

No se muestra el planeamiento original sino un texto refundido.

**Los medios personales técnicos en cuanto a urbanismo de que dispone el ayuntamiento son:**

Un Arquitecto a tiempo parcial (algunos días por semana).

Un Arquitecto a tiempo completo (todos los días de la semana).

Un equipo de un Arquitecto y un Arquitecto Técnico a tiempo completo.

Un equipo interdisciplinar de varias personas (Arquitectos e Ingenieros) a tiempo completo.

**En caso de no ser ninguno de los anteriores (Especificar):**

Arquitecto, Arquitecto Técnico, Ingeniero Técnico y Asesor Urbanístico a tiempo parcial

**Nombre de una persona de contacto en la oficina de urbanismo:** Cristina Camacho

**Teléfono directo de la persona de contacto:** 627462820



**Los medios personales técnicos en cuanto a informática de que dispone el ayuntamiento son:**

- Un Informático a tiempo parcial (algunos días por semana).
- Un Informático a tiempo completo (todos los días de la semana).
- Varios Informáticos, al menos uno a tiempo completo.

**En caso de no ser ninguno de los anteriores (Especificar):**

**Nombre de una persona de contacto en la oficina de informática:** Núria Empar Marí Aguilar

**Teléfono directo de la persona de contacto:** 607413603

**Valoración de la web en cuanto a la forma en que se muestra la información urbanística (si es intuitiva, fácil de encontrar y consultar):**

- Muy mala
- Mala
- Regular
- Buena
- Muy Buena

**Valoración de la web en cuanto a la información urbanística que proporciona (si es o no completa):**

- Muy mala
- Mala
- Regular
- Buena
- Muy Buena

**¿Se muestra informe de circunstancias urbanísticas?**

**La información que se muestra es:**

- Muy incompleta
- Incompleta
- Regular
- Completa
- Muy Completa

**¿La información tiene carácter vinculante?**

**En caso afirmativo, anotar la URL:** \_\_\_\_\_

Municipio: **Albalat dels Tarongers** Provincia: Valencia

Datos de contacto: 962628201

**Cuestionario:**

¿El municipio dispone de web institucional en activo?

<http://www.albalatdelstarongers.es/>

¿La web municipal dispone de área urbanística para la difusión ordenada y estructurada del planeamiento urbanístico municipal?

<https://www.albalatdelstarongers.es/urbanisme/>

¿Se muestra información sobre la tramitación/aprobación de planes urbanísticos como son fechas de aprobación, fechas de información al público, trámites de participación ciudadanas, etc.?

¿Se muestran los documentos técnicos completos, memorias, normas urbanísticas, planos, etc. en formato pdf o similar?

¿Existe un visor cartográfico de consulta con el planeamiento de todo el municipio digitalizado georreferenciado?

¿La información del visor muestra la última normativa aprobada?

¿Y la normativa anterior?

¿El planeamiento digitalizado y georreferenciado se puede descargar en formato shp, dxf, gml o similar?

**Especificar formato:**

¿Se muestra información centralizada y estructurada sobre tramitación / aprobación de los documentos de gestión, PAI y proyectos de ejecución (proyectos de reparcelación y proyectos de urbanización)?

1. No se muestra ninguna información.

2. Se muestra información alfanumérica tipo fechas de información al público,...

3. Se muestran documentos completos en pdf o similar descargable.

**La información que se muestra en formato digital abarca:**

Solo unos pocos documentos (p.e. los más recientes).

Solo el Plan General.

El Plan General y unos pocos documentos.

Todos los documentos en vigor de aprobación municipal.

Todo el planeamiento en vigor, tanto de aprobación municipal como autonómica.

No se muestra el planeamiento original sino un texto refundido.

**Los medios personales técnicos en cuanto a urbanismo de que dispone el ayuntamiento son:**

Un Arquitecto a tiempo parcial (algunos días por semana).

Un Arquitecto a tiempo completo (todos los días de la semana).

Un equipo de un Arquitecto y un Arquitecto Técnico a tiempo completo.

Un equipo interdisciplinar de varias personas (Arquitectos e Ingenieros) a tiempo completo.

**En caso de no ser ninguno de los anteriores (Especificar):**

Actualmente contratamos arquitectos dentro del Plan EMPUJU, programa Avalem joves de la Generalitat Valenciana del pl

**Nombre de una persona de contacto en la oficina de urbanismo:** no hay , administración general , Amparo Ferrandis

**Teléfono directo de la persona de contacto:** 962628201

**Los medios personales técnicos en cuanto a informática de que dispone el ayuntamiento son:**

- Un Informático a tiempo parcial (algunos días por semana).
- Un Informático a tiempo completo (todos los días de la semana).
- Varios Informáticos, al menos uno a tiempo completo.

**En caso de no ser ninguno de los anteriores (Especificar):**

contrato de mantenimiento de los ordenadores, ningun programa específico para urbanismo

**Nombre de una persona de contacto en la oficina de informática:** no hay

**Teléfono directo de la persona de contacto:** 962628201

**Valoración de la web en cuanto a la forma en que se muestra la información urbanística (si es intuitiva, fácil de encontrar y consultar):**

- Muy mala
- Mala
- Regular
- Buena
- Muy Buena

**Valoración de la web en cuanto a la información urbanística que proporciona (si es o no completa):**

- Muy mala
- Mala
- Regular
- Buena
- Muy Buena

**¿Se muestra informe de circunstancias urbanísticas?**

**La información que se muestra es:**

- Muy incompleta
- Incompleta
- Regular
- Completa
- Muy Completa

**¿La información tiene carácter vinculante?**

**En caso afirmativo, anotar la URL:**

**Incidencias y notas:**

Fecha	Tipo	Descripcion
03/05/2021	Nota	DOCUMENTACIÓN Aparecen las Normas Subsidiarias sin planos

Municipio: **Alberic**

Provincia: Valencia

Datos de contacto: 962440066

**Cuestionario:**

¿El municipio dispone de web institucional en activo?

<http://www.alberic.es/>

¿La web municipal dispone de área urbanística para la difusión ordenada y estructurada del planeamiento urbanístico municipal?

<http://www.alberic.es/va/urbanisme>

¿Se muestra información sobre la tramitación/aprobación de planes urbanísticos como son fechas de aprobación, fechas de información al público, trámites de participación ciudadanas, etc.?

¿Se muestran los documentos técnicos completos, memorias, normas urbanísticas, planos, etc. en formato pdf o similar?

<http://www.alberic.es/va/urbanismo/content/pla-general-dordenacio-urbana>

¿Existe un visor cartográfico de consulta con el planeamiento de todo el municipio digitalizado georreferenciado?

¿La información del visor muestra la última normativa aprobada?

¿Y la normativa anterior?

¿El planeamiento digitalizado y georreferenciado se puede descargar en formato shp, dxf, gml o similar?

**Especificar formato:**

¿Se muestra información centralizada y estructurada sobre tramitación / aprobación de los documentos de gestión, PAI y proyectos de ejecución (proyectos de reparcelación y proyectos de urbanización)?

1. No se muestra ninguna información.

2. Se muestra información alfanumérica tipo fechas de información al público,...

3. Se muestran documentos completos en pdf o similar descargable.

**La información que se muestra en formato digital abarca:**

Solo unos pocos documentos (p.e. los más recientes).

Solo el Plan General.

El Plan General y unos pocos documentos.

Todos los documentos en vigor de aprobación municipal.

Todo el planeamiento en vigor, tanto de aprobación municipal como autonómica.

No se muestra el planeamiento original sino un texto refundido.

**Los medios personales técnicos en cuanto a urbanismo de que dispone el ayuntamiento son:**

Un Arquitecto a tiempo parcial (algunos días por semana).

Un Arquitecto a tiempo completo (todos los días de la semana).

Un equipo de un Arquitecto y un Arquitecto Técnico a tiempo completo.

Un equipo interdisciplinar de varias personas (Arquitectos e Ingenieros) a tiempo completo.

**En caso de no ser ninguno de los anteriores (Especificar):**

Arquitecto técnico a tiempo completo

**Nombre de una persona de contacto en la oficina de urbanismo:**

Josep Manuel Hernández Pérez

**Teléfono directo de la persona de contacto:**

687980859

**Los medios personales técnicos en cuanto a informática de que dispone el ayuntamiento son:**

- Un Informático a tiempo parcial (algunos días por semana).
- Un Informático a tiempo completo (todos los días de la semana).
- Varios Informáticos, al menos uno a tiempo completo.

**En caso de no ser ninguno de los anteriores (Especificar):**

**Nombre de una persona de contacto en la oficina de informática:** Vicente Pau Asensio

**Teléfono directo de la persona de contacto:** 687981126

**Valoración de la web en cuanto a la forma en que se muestra la información urbanística (si es intuitiva, fácil de encontrar y consultar):**

- Muy mala
- Mala
- Regular
- Buena
- Muy Buena

**Valoración de la web en cuanto a la información urbanística que proporciona (si es o no completa):**

- Muy mala
- Mala
- Regular
- Buena
- Muy Buena

**¿Se muestra informe de circunstancias urbanísticas?**

**La información que se muestra es:**

- Muy incompleta
- Incompleta
- Regular
- Completa
- Muy Completa

**¿La información tiene carácter vinculante?**

**En caso afirmativo, anotar la URL:** \_\_\_\_\_

Municipio: **Alborache**

Provincia: Valencia

Datos de contacto: 962516002

**Cuestionario:**

¿El municipio dispone de web institucional en activo?

<https://www.alborache.es/landing>

¿La web municipal dispone de área urbanística para la difusión ordenada y estructurada del planeamiento urbanístico municipal?

<https://www.alborache.es/pagina/urbanismo>

¿Se muestra información sobre la tramitación/aprobación de planes urbanísticos como son fechas de aprobación, fechas de información al público, trámites de participación ciudadanas, etc.?

¿Se muestran los documentos técnicos completos, memorias, normas urbanísticas, planos, etc. en formato pdf o similar?

<https://www.alborache.es/pagina/urbanismo>

¿Existe un visor cartográfico de consulta con el planeamiento de todo el municipio digitalizado georreferenciado?

¿La información del visor muestra la última normativa aprobada?

¿Y la normativa anterior?

¿El planeamiento digitalizado y georreferenciado se puede descargar en formato shp, dxf, gml o similar?

**Especificar formato:**

¿Se muestra información centralizada y estructurada sobre tramitación / aprobación de los documentos de gestión, PAI y proyectos de ejecución (proyectos de reparcelación y proyectos de urbanización)?

1. No se muestra ninguna información.

2. Se muestra información alfanumérica tipo fechas de información al público,...

3. Se muestran documentos completos en pdf o similar descargable.

**La información que se muestra en formato digital abarca:**

Solo unos pocos documentos (p.e. los más recientes).

Solo el Plan General.

El Plan General y unos pocos documentos.

Todos los documentos en vigor de aprobación municipal.

Todo el planeamiento en vigor, tanto de aprobación municipal como autonómica.

No se muestra el planeamiento original sino un texto refundido.

**Los medios personales técnicos en cuanto a urbanismo de que dispone el ayuntamiento son:**

Un Arquitecto a tiempo parcial (algunos días por semana).

Un Arquitecto a tiempo completo (todos los días de la semana).

Un equipo de un Arquitecto y un Arquitecto Técnico a tiempo completo.

Un equipo interdisciplinar de varias personas (Arquitectos e Ingenieros) a tiempo completo.

**En caso de no ser ninguno de los anteriores (Especificar):**

**Nombre de una persona de contacto en la oficina de urbanismo:**

**Teléfono directo de la persona de contacto:**

**Los medios personales técnicos en cuanto a informática de que dispone el ayuntamiento son:**

- Un Informático a tiempo parcial (algunos días por semana).
- Un Informático a tiempo completo (todos los días de la semana).
- Varios Informáticos, al menos uno a tiempo completo.

**En caso de no ser ninguno de los anteriores (Especificar):**

**Nombre de una persona de contacto en la oficina de informática:** \_\_\_\_\_

**Teléfono directo de la persona de contacto:** \_\_\_\_\_

**Valoración de la web en cuanto a la forma en que se muestra la información urbanística (si es intuitiva, fácil de encontrar y consultar):**

- Muy mala
- Mala
- Regular
- Buena
- Muy Buena

**Valoración de la web en cuanto a la información urbanística que proporciona (si es o no completa):**

- Muy mala
- Mala
- Regular
- Buena
- Muy Buena

**¿Se muestra informe de circunstancias urbanísticas?**

**La información que se muestra es:**

- Muy incompleta
- Incompleta
- Regular
- Completa
- Muy Completa

**¿La información tiene carácter vinculante?**

**En caso afirmativo, anotar la URL:** \_\_\_\_\_

Municipio: **Alboraia/Alboraya**

Provincia: Valencia

Datos de contacto: 963171700

**Cuestionario:**

¿El municipio dispone de web institucional en activo?

<https://www.alboraya.es/>

¿La web municipal dispone de área urbanística para la difusión ordenada y estructurada del planeamiento urbanístico municipal?

<https://www.alboraya.es/va/urbanismo>

¿Se muestra información sobre la tramitación/aprobación de planes urbanísticos como son fechas de aprobación, fechas de información al público, trámites de participación ciudadanas, etc.?

¿Se muestran los documentos técnicos completos, memorias, normas urbanísticas, planos, etc. en formato pdf o similar?

<https://www.alboraya.es/va/urbanismo-e-infraestructuras/page-transparencia/pla-general-dordenacio-urbana-1991>

¿Existe un visor cartográfico de consulta con el planeamiento de todo el municipio digitalizado georreferenciado?

¿La información del visor muestra la última normativa aprobada?

¿Y la normativa anterior?

¿El planeamiento digitalizado y georreferenciado se puede descargar en formato shp, dxf, gml o similar?

**Especificar formato:**

¿Se muestra información centralizada y estructurada sobre tramitación / aprobación de los documentos de gestión, PAI y proyectos de ejecución (proyectos de reparcelación y proyectos de urbanización)?

1. No se muestra ninguna información.

2. Se muestra información alfanumérica tipo fechas de información al público,...

3. Se muestran documentos completos en pdf o similar descargable.

**La información que se muestra en formato digital abarca:**

Solo unos pocos documentos (p.e. los más recientes).

Solo el Plan General.

El Plan General y unos pocos documentos.

Todos los documentos en vigor de aprobación municipal.

Todo el planeamiento en vigor, tanto de aprobación municipal como autonómica.

No se muestra el planeamiento original sino un texto refundido.

**Los medios personales técnicos en cuanto a urbanismo de que dispone el ayuntamiento son:**

Un Arquitecto a tiempo parcial (algunos días por semana).

Un Arquitecto a tiempo completo (todos los días de la semana).

Un equipo de un Arquitecto y un Arquitecto Técnico a tiempo completo.

Un equipo interdisciplinar de varias personas (Arquitectos e Ingenieros) a tiempo completo.

**En caso de no ser ninguno de los anteriores (Especificar):**

**Nombre de una persona de contacto en la oficina de urbanismo:**

Marisa Catalá (Jefa Administrativa)

**Teléfono directo de la persona de contacto:**

963171700 Ext 1167



**Los medios personales técnicos en cuanto a informática de que dispone el ayuntamiento son:**

- Un Informático a tiempo parcial (algunos días por semana).
- Un Informático a tiempo completo (todos los días de la semana).
- Varios Informáticos, al menos uno a tiempo completo.

**En caso de no ser ninguno de los anteriores (Especificar):**

2 informáticos a tiempo completo + 1 web master

**Nombre de una persona de contacto en la oficina de informática:** Asunción Fas

**Teléfono directo de la persona de contacto:** 963171700 Ext 1203

**Valoración de la web en cuanto a la forma en que se muestra la información urbanística (si es intuitiva, fácil de encontrar y consultar):**

- Muy mala
- Mala
- Regular
- Buena
- Muy Buena

**Valoración de la web en cuanto a la información urbanística que proporciona (si es o no completa):**

- Muy mala
- Mala
- Regular
- Buena
- Muy Buena

**¿Se muestra informe de circunstancias urbanísticas?**

**La información que se muestra es:**

- Muy incompleta
- Incompleta
- Regular
- Completa
- Muy Completa

**¿La información tiene carácter vinculante?**

**En caso afirmativo, anotar la URL:** \_\_\_\_\_

Municipio: **Albuixech**

Provincia: Valencia

Datos de contacto: 961400601

**Cuestionario:**

¿El municipio dispone de web institucional en activo?

<https://albuixech.es/>

¿La web municipal dispone de área urbanística para la difusión ordenada y estructurada del planeamiento urbanístico municipal?

<https://albuixech.sedelectronica.es/transparency/52c350c9-5a32-4c95-bccc-8ab1b82bde64/>

¿Se muestra información sobre la tramitación/aprobación de planes urbanísticos como son fechas de aprobación, fechas de información al público, trámites de participación ciudadanas, etc.?

¿Se muestran los documentos técnicos completos, memorias, normas urbanísticas, planos, etc. en formato pdf o similar?

<https://albuixech.sedelectronica.es/transparency/52c350c9-5a32-4c95-bccc-8ab1b82bde64/>

¿Existe un visor cartográfico de consulta con el planeamiento de todo el municipio digitalizado georreferenciado?

¿La información del visor muestra la última normativa aprobada?

¿Y la normativa anterior?

¿El planeamiento digitalizado y georreferenciado se puede descargar en formato shp, dxf, gml o similar?

**Especificar formato:**

¿Se muestra información centralizada y estructurada sobre tramitación / aprobación de los documentos de gestión, PAI y proyectos de ejecución (proyectos de reparcelación y proyectos de urbanización)?

1. No se muestra ninguna información.

2. Se muestra información alfanumérica tipo fechas de información al público,...

3. Se muestran documentos completos en pdf o similar descargable.

**La información que se muestra en formato digital abarca:**

Solo unos pocos documentos (p.e. los más recientes).

Solo el Plan General.

El Plan General y unos pocos documentos.

Todos los documentos en vigor de aprobación municipal.

Todo el planeamiento en vigor, tanto de aprobación municipal como autonómica.

No se muestra el planeamiento original sino un texto refundido.

**Los medios personales técnicos en cuanto a urbanismo de que dispone el ayuntamiento son:**

Un Arquitecto a tiempo parcial (algunos días por semana).

Un Arquitecto a tiempo completo (todos los días de la semana).

Un equipo de un Arquitecto y un Arquitecto Técnico a tiempo completo.

Un equipo interdisciplinar de varias personas (Arquitectos e Ingenieros) a tiempo completo.

**En caso de no ser ninguno de los anteriores (Especificar):**

Un arquitecto a tiempo completo, un ingeniero, un arquitecto y un aparejador a tiempo parcial

**Nombre de una persona de contacto en la oficina de urbanismo:** Carmina Sanchez Ridaura

**Teléfono directo de la persona de contacto:** 961400601 ext 6

**Los medios personales técnicos en cuanto a informática de que dispone el ayuntamiento son:**

- Un Informático a tiempo parcial (algunos días por semana).
- Un Informático a tiempo completo (todos los días de la semana).
- Varios Informáticos, al menos uno a tiempo completo.

**En caso de no ser ninguno de los anteriores (Especificar):**

**Nombre de una persona de contacto en la oficina de informática:** Cesar Uceda

**Teléfono directo de la persona de contacto:** 961400601

**Valoración de la web en cuanto a la forma en que se muestra la información urbanística (si es intuitiva, fácil de encontrar y consultar):**

- Muy mala
- Mala
- Regular
- Buena
- Muy Buena

**Valoración de la web en cuanto a la información urbanística que proporciona (si es o no completa):**

- Muy mala
- Mala
- Regular
- Buena
- Muy Buena

**¿Se muestra informe de circunstancias urbanísticas?**

**La información que se muestra es:**

- Muy incompleta
- Incompleta
- Regular
- Completa
- Muy Completa

**¿La información tiene carácter vinculante?**

**En caso afirmativo, anotar la URL:**

Municipio: **Alcàntera de Xúquer**

Provincia: Valencia

Datos de contacto: 962580402

**Cuestionario:**

¿El municipio dispone de web institucional en activo?

<http://www.alcanteradexuquer.es/>

¿La web municipal dispone de área urbanística para la difusión ordenada y estructurada del planeamiento urbanístico municipal?

¿Se muestra información sobre la tramitación/aprobación de planes urbanísticos como son fechas de aprobación, fechas de información al público, trámites de participación ciudadanas, etc.?

¿Se muestran los documentos técnicos completos, memorias, normas urbanísticas, planos, etc. en formato pdf o similar?

¿Existe un visor cartográfico de consulta con el planeamiento de todo el municipio digitalizado georreferenciado?

¿La información del visor muestra la última normativa aprobada?

¿Y la normativa anterior?

¿El planeamiento digitalizado y georreferenciado se puede descargar en formato shp, dxf, gml o similar?

**Especificar formato:**

¿Se muestra información centralizada y estructurada sobre tramitación / aprobación de los documentos de gestión, PAI y proyectos de ejecución (proyectos de reparcelación y proyectos de urbanización)?

1. No se muestra ninguna información.

2. Se muestra información alfanumérica tipo fechas de información al público,...

3. Se muestran documentos completos en pdf o similar descargable.

**La información que se muestra en formato digital abarca:**

Solo unos pocos documentos (p.e. los más recientes).

Solo el Plan General.

El Plan General y unos pocos documentos.

Todos los documentos en vigor de aprobación municipal.

Todo el planeamiento en vigor, tanto de aprobación municipal como autonómica.

No se muestra el planeamiento original sino un texto refundido.

**Los medios personales técnicos en cuanto a urbanismo de que dispone el ayuntamiento son:**

Un Arquitecto a tiempo parcial (algunos días por semana).

Un Arquitecto a tiempo completo (todos los días de la semana).

Un equipo de un Arquitecto y un Arquitecto Técnico a tiempo completo.

Un equipo interdisciplinar de varias personas (Arquitectos e Ingenieros) a tiempo completo.

**En caso de no ser ninguno de los anteriores (Especificar):**

Arquitecto Técnico mancomunado a tiempo parcial

**Nombre de una persona de contacto en la oficina de urbanismo:**

Jose Vicente Brisach Claramonte

**Teléfono directo de la persona de contacto:**

962580402

**Los medios personales técnicos en cuanto a informática de que dispone el ayuntamiento son:**

- Un Informático a tiempo parcial (algunos días por semana).
- Un Informático a tiempo completo (todos los días de la semana).
- Varios Informáticos, al menos uno a tiempo completo.

**En caso de no ser ninguno de los anteriores (Especificar):**

**Nombre de una persona de contacto en la oficina de informática:** Carlos Agustí Llopis

**Teléfono directo de la persona de contacto:** 962580402

**Valoración de la web en cuanto a la forma en que se muestra la información urbanística (si es intuitiva, fácil de encontrar y consultar):**

- Muy mala
- Mala
- Regular
- Buena
- Muy Buena

**Valoración de la web en cuanto a la información urbanística que proporciona (si es o no completa):**

- Muy mala
- Mala
- Regular
- Buena
- Muy Buena

**¿Se muestra informe de circunstancias urbanísticas?**

**La información que se muestra es:**

- Muy incompleta
- Incompleta
- Regular
- Completa
- Muy Completa

**¿La información tiene carácter vinculante?**

**En caso afirmativo, anotar la URL:**

**Incidencias y notas:**

Fecha	Tipo	Descripción
	Nota	INFORMACIÓN URBANÍSTICA No existe información urbanística

Municipio: **Alcàsser**

Provincia: Valencia

Datos de contacto: 961240347

**Cuestionario:**

¿El municipio dispone de web institucional en activo?

<https://www.alcasser.es/>

¿La web municipal dispone de área urbanística para la difusión ordenada y estructurada del planeamiento urbanístico municipal?

<https://www.alcasser.es/va/pagina/area-durbanisme>

¿Se muestra información sobre la tramitación/aprobación de planes urbanísticos como son fechas de aprobación, fechas de información al público, trámites de participación ciudadanas, etc.?

¿Se muestran los documentos técnicos completos, memorias, normas urbanísticas, planos, etc. en formato pdf o similar?

<https://www.alcasser.es/va/pagina/area-durbanisme>

¿Existe un visor cartográfico de consulta con el planeamiento de todo el municipio digitalizado georreferenciado?

¿La información del visor muestra la última normativa aprobada?

¿Y la normativa anterior?

¿El planeamiento digitalizado y georreferenciado se puede descargar en formato shp, dxf, gml o similar?

**Especificar formato:**

¿Se muestra información centralizada y estructurada sobre tramitación / aprobación de los documentos de gestión, PAI y proyectos de ejecución (proyectos de reparcelación y proyectos de urbanización)?

1. No se muestra ninguna información.

2. Se muestra información alfanumérica tipo fechas de información al público,...

3. Se muestran documentos completos en pdf o similar descargable.

**La información que se muestra en formato digital abarca:**

Solo unos pocos documentos (p.e. los más recientes).

Solo el Plan General.

El Plan General y unos pocos documentos.

Todos los documentos en vigor de aprobación municipal.

Todo el planeamiento en vigor, tanto de aprobación municipal como autonómica.

No se muestra el planeamiento original sino un texto refundido.

**Los medios personales técnicos en cuanto a urbanismo de que dispone el ayuntamiento son:**

Un Arquitecto a tiempo parcial (algunos días por semana).

Un Arquitecto a tiempo completo (todos los días de la semana).

Un equipo de un Arquitecto y un Arquitecto Técnico a tiempo completo.

Un equipo interdisciplinar de varias personas (Arquitectos e Ingenieros) a tiempo completo.

**En caso de no ser ninguno de los anteriores (Especificar):**

**Nombre de una persona de contacto en la oficina de urbanismo:**

Carlos Almudéver Marí

**Teléfono directo de la persona de contacto:**

2003

**Los medios personales técnicos en cuanto a informática de que dispone el ayuntamiento son:**

- Un Informático a tiempo parcial (algunos días por semana).
- Un Informático a tiempo completo (todos los días de la semana).
- Varios Informáticos, al menos uno a tiempo completo.

**En caso de no ser ninguno de los anteriores (Especificar):**

**Nombre de una persona de contacto en la oficina de informática:** Santiago Bonet

**Teléfono directo de la persona de contacto:** 257

**Valoración de la web en cuanto a la forma en que se muestra la información urbanística (si es intuitiva, fácil de encontrar y consultar):**

- Muy mala
- Mala
- Regular
- Buena
- Muy Buena

**Valoración de la web en cuanto a la información urbanística que proporciona (si es o no completa):**

- Muy mala
- Mala
- Regular
- Buena
- Muy Buena

**¿Se muestra informe de circunstancias urbanísticas?**

**La información que se muestra es:**

- Muy incompleta
- Incompleta
- Regular
- Completa
- Muy Completa

**¿La información tiene carácter vinculante?**

**En caso afirmativo, anotar la URL:** \_\_\_\_\_

Municipio: **Alcublas**

Provincia: Valencia

Datos de contacto: 962704001

**Cuestionario:**

¿El municipio dispone de web institucional en activo?

<https://www.alcublas.es/>

¿La web municipal dispone de área urbanística para la difusión ordenada y estructurada del planeamiento urbanístico municipal?

¿Se muestra información sobre la tramitación/aprobación de planes urbanísticos como son fechas de aprobación, fechas de información al público, trámites de participación ciudadanas, etc.?

¿Se muestran los documentos técnicos completos, memorias, normas urbanísticas, planos, etc. en formato pdf o similar?

¿Existe un visor cartográfico de consulta con el planeamiento de todo el municipio digitalizado georreferenciado?

¿La información del visor muestra la última normativa aprobada?

¿Y la normativa anterior?

¿El planeamiento digitalizado y georreferenciado se puede descargar en formato shp, dxf, gml o similar?

**Especificar formato:**

¿Se muestra información centralizada y estructurada sobre tramitación / aprobación de los documentos de gestión, PAI y proyectos de ejecución (proyectos de reparcelación y proyectos de urbanización)?

1. No se muestra ninguna información.

2. Se muestra información alfanumérica tipo fechas de información al público,...

3. Se muestran documentos completos en pdf o similar descargable.

**La información que se muestra en formato digital abarca:**

Solo unos pocos documentos (p.e. los más recientes).

Solo el Plan General.

El Plan General y unos pocos documentos.

Todos los documentos en vigor de aprobación municipal.

Todo el planeamiento en vigor, tanto de aprobación municipal como autonómica.

No se muestra el planeamiento original sino un texto refundido.

**Los medios personales técnicos en cuanto a urbanismo de que dispone el ayuntamiento son:**

Un Arquitecto a tiempo parcial (algunos días por semana).

Un Arquitecto a tiempo completo (todos los días de la semana).

Un equipo de un Arquitecto y un Arquitecto Técnico a tiempo completo.

Un equipo interdisciplinar de varias personas (Arquitectos e Ingenieros) a tiempo completo.

**En caso de no ser ninguno de los anteriores (Especificar):**

Nombre de una persona de contacto en la oficina de urbanismo:

Teléfono directo de la persona de contacto:



**Los medios personales técnicos en cuanto a informática de que dispone el ayuntamiento son:**

- Un Informático a tiempo parcial (algunos días por semana).
- Un Informático a tiempo completo (todos los días de la semana).
- Varios Informáticos, al menos uno a tiempo completo.

**En caso de no ser ninguno de los anteriores (Especificar):**

**Nombre de una persona de contacto en la oficina de informática:** \_\_\_\_\_

**Teléfono directo de la persona de contacto:** \_\_\_\_\_

**Valoración de la web en cuanto a la forma en que se muestra la información urbanística (si es intuitiva, fácil de encontrar y consultar):**

- Muy mala
- Mala
- Regular
- Buena
- Muy Buena

**Valoración de la web en cuanto a la información urbanística que proporciona (si es o no completa):**

- Muy mala
- Mala
- Regular
- Buena
- Muy Buena

**¿Se muestra informe de circunstancias urbanísticas?**

**La información que se muestra es:**

- Muy incompleta
- Incompleta
- Regular
- Completa
- Muy Completa

**¿La información tiene carácter vinculante?**

**En caso afirmativo, anotar la URL:** \_\_\_\_\_

**Incidencias y notas:**

Fecha	Tipo	Descripción
	Nota	DOCUMENTACIÓN URBANÍSTICA
		No existe información urbanística alguna

Municipio: **Alcúdia de Crespins, I'** Provincia: Valencia

Datos de contacto: 962241411

**Cuestionario:**

¿El municipio dispone de web institucional en activo?

<https://www.lalcudiadecrespins.es/landing>

¿La web municipal dispone de área urbanística para la difusión ordenada y estructurada del planeamiento urbanístico municipal?

<https://www.lalcudiadecrespins.es/va/seccion/urbanisme>

¿Se muestra información sobre la tramitación/aprobación de planes urbanísticos como son fechas de aprobación, fechas de información al público, trámites de participación ciudadanas, etc.?

¿Se muestran los documentos técnicos completos, memorias, normas urbanísticas, planos, etc. en formato pdf o similar?

<https://www.lalcudiadecrespins.es/node/2432>

¿Existe un visor cartográfico de consulta con el planeamiento de todo el municipio digitalizado georreferenciado?

¿La información del visor muestra la última normativa aprobada?

¿Y la normativa anterior?

¿El planeamiento digitalizado y georreferenciado se puede descargar en formato shp, dxf, gml o similar?

**Especificar formato:**

¿Se muestra información centralizada y estructurada sobre tramitación / aprobación de los documentos de gestión, PAI y proyectos de ejecución (proyectos de reparcelación y proyectos de urbanización)?

1. No se muestra ninguna información.

2. Se muestra información alfanumérica tipo fechas de información al público,...

3. Se muestran documentos completos en pdf o similar descargable.

**La información que se muestra en formato digital abarca:**

Solo unos pocos documentos (p.e. los más recientes).

Solo el Plan General.

El Plan General y unos pocos documentos.

Todos los documentos en vigor de aprobación municipal.

Todo el planeamiento en vigor, tanto de aprobación municipal como autonómica.

No se muestra el planeamiento original sino un texto refundido.

**Los medios personales técnicos en cuanto a urbanismo de que dispone el ayuntamiento son:**

Un Arquitecto a tiempo parcial (algunos días por semana).

Un Arquitecto a tiempo completo (todos los días de la semana).

Un equipo de un Arquitecto y un Arquitecto Técnico a tiempo completo.

Un equipo interdisciplinar de varias personas (Arquitectos e Ingenieros) a tiempo completo.

**En caso de no ser ninguno de los anteriores (Especificar):**

**Nombre de una persona de contacto en la oficina de urbanismo:**

**Teléfono directo de la persona de contacto:**

**Los medios personales técnicos en cuanto a informática de que dispone el ayuntamiento son:**

- Un Informático a tiempo parcial (algunos días por semana).
- Un Informático a tiempo completo (todos los días de la semana).
- Varios Informáticos, al menos uno a tiempo completo.

**En caso de no ser ninguno de los anteriores (Especificar):**

**Nombre de una persona de contacto en la oficina de informática:** \_\_\_\_\_

**Teléfono directo de la persona de contacto:** \_\_\_\_\_

**Valoración de la web en cuanto a la forma en que se muestra la información urbanística (si es intuitiva, fácil de encontrar y consultar):**

- Muy mala
- Mala
- Regular
- Buena
- Muy Buena

**Valoración de la web en cuanto a la información urbanística que proporciona (si es o no completa):**

- Muy mala
- Mala
- Regular
- Buena
- Muy Buena

**¿Se muestra informe de circunstancias urbanísticas?**

**La información que se muestra es:**

- Muy incompleta
- Incompleta
- Regular
- Completa
- Muy Completa

**¿La información tiene carácter vinculante?**

**En caso afirmativo, anotar la URL:** \_\_\_\_\_

Municipio: **Alcúdia, I'**

Provincia: Valencia

Datos de contacto: 962540266

**Cuestionario:**

¿El municipio dispone de web institucional en activo?

<https://www.lalcudia.com/web/>

¿La web municipal dispone de área urbanística para la difusión ordenada y estructurada del planeamiento urbanístico municipal?

[https://www.lalcudia.com/web/index.php?option=com\\_content&view=article&id=431&Itemid=1048](https://www.lalcudia.com/web/index.php?option=com_content&view=article&id=431&Itemid=1048)

¿Se muestra información sobre la tramitación/aprobación de planes urbanísticos como son fechas de aprobación, fechas de información al público, trámites de participación ciudadanas, etc.?

¿Se muestran los documentos técnicos completos, memorias, normas urbanísticas, planos, etc. en formato pdf o similar?

[https://www.lalcudia.com/web/index.php?option=com\\_content&view=article&id=431&Itemid=1048](https://www.lalcudia.com/web/index.php?option=com_content&view=article&id=431&Itemid=1048)

¿Existe un visor cartográfico de consulta con el planeamiento de todo el municipio digitalizado georreferenciado?

¿La información del visor muestra la última normativa aprobada?

¿Y la normativa anterior?

¿El planeamiento digitalizado y georreferenciado se puede descargar en formato shp, dxf, gml o similar?

**Especificar formato:**

¿Se muestra información centralizada y estructurada sobre tramitación / aprobación de los documentos de gestión, PAI y proyectos de ejecución (proyectos de reparcelación y proyectos de urbanización)?

1. No se muestra ninguna información.

2. Se muestra información alfanumérica tipo fechas de información al público,...

3. Se muestran documentos completos en pdf o similar descargable.

**La información que se muestra en formato digital abarca:**

Solo unos pocos documentos (p.e. los más recientes).

Solo el Plan General.

El Plan General y unos pocos documentos.

Todos los documentos en vigor de aprobación municipal.

Todo el planeamiento en vigor, tanto de aprobación municipal como autonómica.

No se muestra el planeamiento original sino un texto refundido.

**Los medios personales técnicos en cuanto a urbanismo de que dispone el ayuntamiento son:**

Un Arquitecto a tiempo parcial (algunos días por semana).

Un Arquitecto a tiempo completo (todos los días de la semana).

Un equipo de un Arquitecto y un Arquitecto Técnico a tiempo completo.

Un equipo interdisciplinar de varias personas (Arquitectos e Ingenieros) a tiempo completo.

**En caso de no ser ninguno de los anteriores (Especificar):**

En el caso de los ingenieros, la asistencia es de 3 días a la semana a tiempo completo

**Nombre de una persona de contacto en la oficina de urbanismo:** Xavier Gil Asensio

**Teléfono directo de la persona de contacto:** 672 366 344

**Los medios personales técnicos en cuanto a informática de que dispone el ayuntamiento son:**

- Un Informático a tiempo parcial (algunos días por semana).
- Un Informático a tiempo completo (todos los días de la semana).
- Varios Informáticos, al menos uno a tiempo completo.

**En caso de no ser ninguno de los anteriores (Especificar):**

**Nombre de una persona de contacto en la oficina de informática:** José Alonso

**Teléfono directo de la persona de contacto:** 606 809 055

**Valoración de la web en cuanto a la forma en que se muestra la información urbanística (si es intuitiva, fácil de encontrar y consultar):**

- Muy mala
- Mala
- Regular
- Buena
- Muy Buena

**Valoración de la web en cuanto a la información urbanística que proporciona (si es o no completa):**

- Muy mala
- Mala
- Regular
- Buena
- Muy Buena

**¿Se muestra informe de circunstancias urbanísticas?**

**La información que se muestra es:**

- Muy incompleta
- Incompleta
- Regular
- Completa
- Muy Completa

**¿La información tiene carácter vinculante?**

**En caso afirmativo, anotar la URL:**

Municipio: **Aldaia**

Provincia: Valencia

Datos de contacto: 961501500

**Cuestionario:**

¿El municipio dispone de web institucional en activo?

<https://www.aldaia.es/>

¿La web municipal dispone de área urbanística para la difusión ordenada y estructurada del planeamiento urbanístico municipal?

<https://www.aldaia.es/va/urbanisme>

¿Se muestra información sobre la tramitación/aprobación de planes urbanísticos como son fechas de aprobación, fechas de información al público, trámites de participación ciudadanas, etc.?

¿Se muestran los documentos técnicos completos, memorias, normas urbanísticas, planos, etc. en formato pdf o similar?

<https://www.aldaia.es/va/transparencia/pla-general-dordenacio-urbana>

¿Existe un visor cartográfico de consulta con el planeamiento de todo el municipio digitalizado georreferenciado?

¿La información del visor muestra la última normativa aprobada?

¿Y la normativa anterior?

¿El planeamiento digitalizado y georreferenciado se puede descargar en formato shp, dxf, gml o similar?

**Especificar formato:**

¿Se muestra información centralizada y estructurada sobre tramitación / aprobación de los documentos de gestión, PAI y proyectos de ejecución (proyectos de reparcelación y proyectos de urbanización)?

1. No se muestra ninguna información.

2. Se muestra información alfanumérica tipo fechas de información al público,...

3. Se muestran documentos completos en pdf o similar descargable.

**La información que se muestra en formato digital abarca:**

Solo unos pocos documentos (p.e. los más recientes).

Solo el Plan General.

El Plan General y unos pocos documentos.

Todos los documentos en vigor de aprobación municipal.

Todo el planeamiento en vigor, tanto de aprobación municipal como autonómica.

No se muestra el planeamiento original sino un texto refundido.

**Los medios personales técnicos en cuanto a urbanismo de que dispone el ayuntamiento son:**

Un Arquitecto a tiempo parcial (algunos días por semana).

Un Arquitecto a tiempo completo (todos los días de la semana).

Un equipo de un Arquitecto y un Arquitecto Técnico a tiempo completo.

Un equipo interdisciplinar de varias personas (Arquitectos e Ingenieros) a tiempo completo.

**En caso de no ser ninguno de los anteriores (Especificar):**

**Nombre de una persona de contacto en la oficina de urbanismo:**

**Teléfono directo de la persona de contacto:**

**Los medios personales técnicos en cuanto a informática de que dispone el ayuntamiento son:**

- Un Informático a tiempo parcial (algunos días por semana).
- Un Informático a tiempo completo (todos los días de la semana).
- Varios Informáticos, al menos uno a tiempo completo.

**En caso de no ser ninguno de los anteriores (Especificar):**

**Nombre de una persona de contacto en la oficina de informática:** \_\_\_\_\_

**Teléfono directo de la persona de contacto:** \_\_\_\_\_

**Valoración de la web en cuanto a la forma en que se muestra la información urbanística (si es intuitiva, fácil de encontrar y consultar):**

- Muy mala
- Mala
- Regular
- Buena
- Muy Buena

**Valoración de la web en cuanto a la información urbanística que proporciona (si es o no completa):**

- Muy mala
- Mala
- Regular
- Buena
- Muy Buena

**¿Se muestra informe de circunstancias urbanísticas?**

**La información que se muestra es:**

- Muy incompleta
- Incompleta
- Regular
- Completa
- Muy Completa

**¿La información tiene carácter vinculante?**

**En caso afirmativo, anotar la URL:** \_\_\_\_\_

Municipio: **Alfajar**

Provincia: Valencia

Datos de contacto: 963182126

**Cuestionario:**

¿El municipio dispone de web institucional en activo?

<http://www.alfajar.es/>

¿La web municipal dispone de área urbanística para la difusión ordenada y estructurada del planeamiento urbanístico municipal?

<https://www.alfajar.es/category/urbanismo/>

¿Se muestra información sobre la tramitación/aprobación de planes urbanísticos como son fechas de aprobación, fechas de información al público, trámites de participación ciudadanas, etc.?

¿Se muestran los documentos técnicos completos, memorias, normas urbanísticas, planos, etc. en formato pdf o similar?

<http://www.alfajar.es/normativa-2/#tabs-1926-0-3>

¿Existe un visor cartográfico de consulta con el planeamiento de todo el municipio digitalizado georreferenciado?

¿La información del visor muestra la última normativa aprobada?

¿Y la normativa anterior?

¿El planeamiento digitalizado y georreferenciado se puede descargar en formato shp, dxf, gml o similar?

**Especificar formato:**

¿Se muestra información centralizada y estructurada sobre tramitación / aprobación de los documentos de gestión, PAI y proyectos de ejecución (proyectos de reparcelación y proyectos de urbanización)?

1. No se muestra ninguna información.

2. Se muestra información alfanumérica tipo fechas de información al público,...

3. Se muestran documentos completos en pdf o similar descargable.

**La información que se muestra en formato digital abarca:**

Solo unos pocos documentos (p.e. los más recientes).

Solo el Plan General.

El Plan General y unos pocos documentos.

Todos los documentos en vigor de aprobación municipal.

Todo el planeamiento en vigor, tanto de aprobación municipal como autonómica.

No se muestra el planeamiento original sino un texto refundido.

**Los medios personales técnicos en cuanto a urbanismo de que dispone el ayuntamiento son:**

Un Arquitecto a tiempo parcial (algunos días por semana).

Un Arquitecto a tiempo completo (todos los días de la semana).

Un equipo de un Arquitecto y un Arquitecto Técnico a tiempo completo.

Un equipo interdisciplinar de varias personas (Arquitectos e Ingenieros) a tiempo completo.

**En caso de no ser ninguno de los anteriores (Especificar):**

**Nombre de una persona de contacto en la oficina de urbanismo:**

**Teléfono directo de la persona de contacto:**



**Los medios personales técnicos en cuanto a informática de que dispone el ayuntamiento son:**

- Un Informático a tiempo parcial (algunos días por semana).
- Un Informático a tiempo completo (todos los días de la semana).
- Varios Informáticos, al menos uno a tiempo completo.

**En caso de no ser ninguno de los anteriores (Especificar):**

**Nombre de una persona de contacto en la oficina de informática:** \_\_\_\_\_

**Teléfono directo de la persona de contacto:** \_\_\_\_\_

**Valoración de la web en cuanto a la forma en que se muestra la información urbanística (si es intuitiva, fácil de encontrar y consultar):**

- Muy mala
- Mala
- Regular
- Buena
- Muy Buena

**Valoración de la web en cuanto a la información urbanística que proporciona (si es o no completa):**

- Muy mala
- Mala
- Regular
- Buena
- Muy Buena

**¿Se muestra informe de circunstancias urbanísticas?**

**La información que se muestra es:**

- Muy incompleta
- Incompleta
- Regular
- Completa
- Muy Completa

**¿La información tiene carácter vinculante?**

**En caso afirmativo, anotar la URL:** \_\_\_\_\_

Municipio: **Alfara de la Baronia**

Provincia: Valencia

Datos de contacto: 962626001

**Cuestionario:**

¿El municipio dispone de web institucional en activo?

<https://www.alfaradelabaronia.es/landing>

¿La web municipal dispone de área urbanística para la difusión ordenada y estructurada del planeamiento urbanístico municipal?

¿Se muestra información sobre la tramitación/aprobación de planes urbanísticos como son fechas de aprobación, fechas de información al público, trámites de participación ciudadanas, etc.?

¿Se muestran los documentos técnicos completos, memorias, normas urbanísticas, planos, etc. en formato pdf o similar?

<https://www.alfaradelabaronia.es/es/pagina/pgou>

¿Existe un visor cartográfico de consulta con el planeamiento de todo el municipio digitalizado georreferenciado?

¿La información del visor muestra la última normativa aprobada?

¿Y la normativa anterior?

¿El planeamiento digitalizado y georreferenciado se puede descargar en formato shp, dxf, gml o similar?

**Especificar formato:**

¿Se muestra información centralizada y estructurada sobre tramitación / aprobación de los documentos de gestión, PAI y proyectos de ejecución (proyectos de reparcelación y proyectos de urbanización)?

1. No se muestra ninguna información.

2. Se muestra información alfanumérica tipo fechas de información al público,...

3. Se muestran documentos completos en pdf o similar descargable.

**La información que se muestra en formato digital abarca:**

Solo unos pocos documentos (p.e. los más recientes).

Solo el Plan General.

El Plan General y unos pocos documentos.

Todos los documentos en vigor de aprobación municipal.

Todo el planeamiento en vigor, tanto de aprobación municipal como autonómica.

No se muestra el planeamiento original sino un texto refundido.

**Los medios personales técnicos en cuanto a urbanismo de que dispone el ayuntamiento son:**

Un Arquitecto a tiempo parcial (algunos días por semana).

Un Arquitecto a tiempo completo (todos los días de la semana).

Un equipo de un Arquitecto y un Arquitecto Técnico a tiempo completo.

Un equipo interdisciplinar de varias personas (Arquitectos e Ingenieros) a tiempo completo.

**En caso de no ser ninguno de los anteriores (Especificar):**

Nombre de una persona de contacto en la oficina de urbanismo:

Teléfono directo de la persona de contacto:

**Los medios personales técnicos en cuanto a informática de que dispone el ayuntamiento son:**

- Un Informático a tiempo parcial (algunos días por semana).
- Un Informático a tiempo completo (todos los días de la semana).
- Varios Informáticos, al menos uno a tiempo completo.

**En caso de no ser ninguno de los anteriores (Especificar):**

**Nombre de una persona de contacto en la oficina de informática:** \_\_\_\_\_

**Teléfono directo de la persona de contacto:** \_\_\_\_\_

**Valoración de la web en cuanto a la forma en que se muestra la información urbanística (si es intuitiva, fácil de encontrar y consultar):**

- Muy mala
- Mala
- Regular
- Buena
- Muy Buena

**Valoración de la web en cuanto a la información urbanística que proporciona (si es o no completa):**

- Muy mala
- Mala
- Regular
- Buena
- Muy Buena

**¿Se muestra informe de circunstancias urbanísticas?**

**La información que se muestra es:**

- Muy incompleta
- Incompleta
- Regular
- Completa
- Muy Completa

**¿La información tiene carácter vinculante?**

**En caso afirmativo, anotar la URL:** \_\_\_\_\_

Municipio: **Alfara del Patriarca**

Provincia: Valencia

Datos de contacto: 961391946

**Cuestionario:**

¿El municipio dispone de web institucional en activo?

<http://www.alfaradelpatriarca.es/>

¿La web municipal dispone de área urbanística para la difusión ordenada y estructurada del planeamiento urbanístico municipal?

¿Se muestra información sobre la tramitación/aprobación de planes urbanísticos como son fechas de aprobación, fechas de información al público, trámites de participación ciudadanas, etc.?

¿Se muestran los documentos técnicos completos, memorias, normas urbanísticas, planos, etc. en formato pdf o similar?

<http://www.alfaradelpatriarca.es/es/plan-general-de-ordenacion-urbana/>

¿Existe un visor cartográfico de consulta con el planeamiento de todo el municipio digitalizado georreferenciado?

¿La información del visor muestra la última normativa aprobada?

¿Y la normativa anterior?

¿El planeamiento digitalizado y georreferenciado se puede descargar en formato shp, dxf, gml o similar?

**Especificar formato:**

¿Se muestra información centralizada y estructurada sobre tramitación / aprobación de los documentos de gestión, PAI y proyectos de ejecución (proyectos de reparcelación y proyectos de urbanización)?

1. No se muestra ninguna información.

2. Se muestra información alfanumérica tipo fechas de información al público,...

3. Se muestran documentos completos en pdf o similar descargable.

**La información que se muestra en formato digital abarca:**

Solo unos pocos documentos (p.e. los más recientes).

Solo el Plan General.

El Plan General y unos pocos documentos.

Todos los documentos en vigor de aprobación municipal.

Todo el planeamiento en vigor, tanto de aprobación municipal como autonómica.

No se muestra el planeamiento original sino un texto refundido.

**Los medios personales técnicos en cuanto a urbanismo de que dispone el ayuntamiento son:**

Un Arquitecto a tiempo parcial (algunos días por semana).

Un Arquitecto a tiempo completo (todos los días de la semana).

Un equipo de un Arquitecto y un Arquitecto Técnico a tiempo completo.

Un equipo interdisciplinar de varias personas (Arquitectos e Ingenieros) a tiempo completo.

**En caso de no ser ninguno de los anteriores (Especificar):**

**Nombre de una persona de contacto en la oficina de urbanismo:**

VICENTE ROMANI SOLAZ

**Teléfono directo de la persona de contacto:**

961391946

**Los medios personales técnicos en cuanto a informática de que dispone el ayuntamiento son:**

- Un Informático a tiempo parcial (algunos días por semana).
- Un Informático a tiempo completo (todos los días de la semana).
- Varios Informáticos, al menos uno a tiempo completo.

**En caso de no ser ninguno de los anteriores (Especificar):**

**Nombre de una persona de contacto en la oficina de informática:** MIGUEL GIMENEZ

**Teléfono directo de la persona de contacto:** 961391946

**Valoración de la web en cuanto a la forma en que se muestra la información urbanística (si es intuitiva, fácil de encontrar y consultar):**

- Muy mala
- Mala
- Regular
- Buena
- Muy Buena

**Valoración de la web en cuanto a la información urbanística que proporciona (si es o no completa):**

- Muy mala
- Mala
- Regular
- Buena
- Muy Buena

**¿Se muestra informe de circunstancias urbanísticas?**

**La información que se muestra es:**

- Muy incompleta
- Incompleta
- Regular
- Completa
- Muy Completa

**¿La información tiene carácter vinculante?**

**En caso afirmativo, anotar la URL:**

Municipio: **Alfarp**

Provincia: Valencia

Datos de contacto: 962550391

**Cuestionario:**

¿El municipio dispone de web institucional en activo?

<https://alfarp.eu/es/inicio-2/>

¿La web municipal dispone de área urbanística para la difusión ordenada y estructurada del planeamiento urbanístico municipal?

<https://alfarp.eu/es/urbanismo-vivienda/>

¿Se muestra información sobre la tramitación/aprobación de planes urbanísticos como son fechas de aprobación, fechas de información al público, trámites de participación ciudadanas, etc.?

¿Se muestran los documentos técnicos completos, memorias, normas urbanísticas, planos, etc. en formato pdf o similar?

<https://alfarp.eu/es/tramite-de-participacion-y-consulta/>

¿Existe un visor cartográfico de consulta con el planeamiento de todo el municipio digitalizado georreferenciado?

¿La información del visor muestra la última normativa aprobada?

¿Y la normativa anterior?

¿El planeamiento digitalizado y georreferenciado se puede descargar en formato shp, dxf, gml o similar?

**Especificar formato:**

¿Se muestra información centralizada y estructurada sobre tramitación / aprobación de los documentos de gestión, PAI y proyectos de ejecución (proyectos de reparcelación y proyectos de urbanización)?

1. No se muestra ninguna información.

2. Se muestra información alfanumérica tipo fechas de información al público,...

3. Se muestran documentos completos en pdf o similar descargable.

**La información que se muestra en formato digital abarca:**

Solo unos pocos documentos (p.e. los más recientes).

Solo el Plan General.

El Plan General y unos pocos documentos.

Todos los documentos en vigor de aprobación municipal.

Todo el planeamiento en vigor, tanto de aprobación municipal como autonómica.

No se muestra el planeamiento original sino un texto refundido.

**Los medios personales técnicos en cuanto a urbanismo de que dispone el ayuntamiento son:**

Un Arquitecto a tiempo parcial (algunos días por semana).

Un Arquitecto a tiempo completo (todos los días de la semana).

Un equipo de un Arquitecto y un Arquitecto Técnico a tiempo completo.

Un equipo interdisciplinar de varias personas (Arquitectos e Ingenieros) a tiempo completo.

**En caso de no ser ninguno de los anteriores (Especificar):**

Equipo interdisciplinar (Arquitecto, Arquitecto Técnico, Ingeniero Industrial e Ingeniero Forestal) a tiempo parcial

**Nombre de una persona de contacto en la oficina de urbanismo:** Jérémi / Pilar

**Teléfono directo de la persona de contacto:** \_\_\_\_\_

**Los medios personales técnicos en cuanto a informática de que dispone el ayuntamiento son:**

- Un Informático a tiempo parcial (algunos días por semana).
- Un Informático a tiempo completo (todos los días de la semana).
- Varios Informáticos, al menos uno a tiempo completo.

**En caso de no ser ninguno de los anteriores (Especificar):**

**Nombre de una persona de contacto en la oficina de informática:** Vicent

**Teléfono directo de la persona de contacto:** \_\_\_\_\_

**Valoración de la web en cuanto a la forma en que se muestra la información urbanística (si es intuitiva, fácil de encontrar y consultar):**

- Muy mala
- Mala
- Regular
- Buena
- Muy Buena

**Valoración de la web en cuanto a la información urbanística que proporciona (si es o no completa):**

- Muy mala
- Mala
- Regular
- Buena
- Muy Buena

**¿Se muestra informe de circunstancias urbanísticas?**

**La información que se muestra es:**

- Muy incompleta
- Incompleta
- Regular
- Completa
- Muy Completa

**¿La información tiene carácter vinculante?**

**En caso afirmativo, anotar la URL:** \_\_\_\_\_

**Incidencias y notas:**

Fecha	Tipo	Descripción
	Nota	<b>DOCUMENTACIÓN URBANÍSTICA</b>  Pese a existir un área de urbanismo y vivienda, las Normas Subsidiarias aparecen en un apartado independiente a esta área. <a href="https://alfarp.eu/es/normas-subsidiarias/">https://alfarp.eu/es/normas-subsidiarias/</a>

Municipio: **Alfarrasí**

Provincia: Valencia

Datos de contacto: 962297125

**Cuestionario:**

¿El municipio dispone de web institucional en activo?

<https://www.alfarrasi.es/>

¿La web municipal dispone de área urbanística para la difusión ordenada y estructurada del planeamiento urbanístico municipal?

<https://www.alfarrasi.es/va/node/1818>

¿Se muestra información sobre la tramitación/aprobación de planes urbanísticos como son fechas de aprobación, fechas de información al público, trámites de participación ciudadanas, etc.?

¿Se muestran los documentos técnicos completos, memorias, normas urbanísticas, planos, etc. en formato pdf o similar?

<https://www.alfarrasi.es/va/node/1818>

¿Existe un visor cartográfico de consulta con el planeamiento de todo el municipio digitalizado georreferenciado?

¿La información del visor muestra la última normativa aprobada?

¿Y la normativa anterior?

¿El planeamiento digitalizado y georreferenciado se puede descargar en formato shp, dxf, gml o similar?

**Especificar formato:**

¿Se muestra información centralizada y estructurada sobre tramitación / aprobación de los documentos de gestión, PAI y proyectos de ejecución (proyectos de reparcelación y proyectos de urbanización)?

1. No se muestra ninguna información.

2. Se muestra información alfanumérica tipo fechas de información al público,...

3. Se muestran documentos completos en pdf o similar descargable.

**La información que se muestra en formato digital abarca:**

Solo unos pocos documentos (p.e. los más recientes).

Solo el Plan General.

El Plan General y unos pocos documentos.

Todos los documentos en vigor de aprobación municipal.

Todo el planeamiento en vigor, tanto de aprobación municipal como autonómica.

No se muestra el planeamiento original sino un texto refundido.

**Los medios personales técnicos en cuanto a urbanismo de que dispone el ayuntamiento son:**

Un Arquitecto a tiempo parcial (algunos días por semana).

Un Arquitecto a tiempo completo (todos los días de la semana).

Un equipo de un Arquitecto y un Arquitecto Técnico a tiempo completo.

Un equipo interdisciplinar de varias personas (Arquitectos e Ingenieros) a tiempo completo.

**En caso de no ser ninguno de los anteriores (Especificar):**

No existe arquitecto en plantilla.

**Nombre de una persona de contacto en la oficina de urbanismo:** ELVIRA CALVO

**Teléfono directo de la persona de contacto:** 962297125



**Los medios personales técnicos en cuanto a informática de que dispone el ayuntamiento son:**

- Un Informático a tiempo parcial (algunos días por semana).
- Un Informático a tiempo completo (todos los días de la semana).
- Varios Informáticos, al menos uno a tiempo completo.

**En caso de no ser ninguno de los anteriores (Especificar):**

No existe informático en plantilla

**Nombre de una persona de contacto en la oficina de informática:** \_\_\_\_\_

**Teléfono directo de la persona de contacto:** \_\_\_\_\_

**Valoración de la web en cuanto a la forma en que se muestra la información urbanística (si es intuitiva, fácil de encontrar y consultar):**

- Muy mala
- Mala
- Regular
- Buena
- Muy Buena

**Valoración de la web en cuanto a la información urbanística que proporciona (si es o no completa):**

- Muy mala
- Mala
- Regular
- Buena
- Muy Buena

**¿Se muestra informe de circunstancias urbanísticas?**

**La información que se muestra es:**

- Muy incompleta
- Incompleta
- Regular
- Completa
- Muy Completa

**¿La información tiene carácter vinculante?**

**En caso afirmativo, anotar la URL:** \_\_\_\_\_

Municipio: **Alfauir**

Provincia: Valencia

Datos de contacto: 962835438

**Cuestionario:**

¿El municipio dispone de web institucional en activo?

<https://www.alfauir.es/landing>

¿La web municipal dispone de área urbanística para la difusión ordenada y estructurada del planeamiento urbanístico municipal?

¿Se muestra información sobre la tramitación/aprobación de planes urbanísticos como son fechas de aprobación, fechas de información al público, trámites de participación ciudadanas, etc.?

¿Se muestran los documentos técnicos completos, memorias, normas urbanísticas, planos, etc. en formato pdf o similar?

¿Existe un visor cartográfico de consulta con el planeamiento de todo el municipio digitalizado georreferenciado?

¿La información del visor muestra la última normativa aprobada?

¿Y la normativa anterior?

¿El planeamiento digitalizado y georreferenciado se puede descargar en formato shp, dxf, gml o similar?

**Especificar formato:**

¿Se muestra información centralizada y estructurada sobre tramitación / aprobación de los documentos de gestión, PAI y proyectos de ejecución (proyectos de reparcelación y proyectos de urbanización)?

1. No se muestra ninguna información.

2. Se muestra información alfanumérica tipo fechas de información al público,...

3. Se muestran documentos completos en pdf o similar descargable.

**La información que se muestra en formato digital abarca:**

Solo unos pocos documentos (p.e. los más recientes).

Solo el Plan General.

El Plan General y unos pocos documentos.

Todos los documentos en vigor de aprobación municipal.

Todo el planeamiento en vigor, tanto de aprobación municipal como autonómica.

No se muestra el planeamiento original sino un texto refundido.

**Los medios personales técnicos en cuanto a urbanismo de que dispone el ayuntamiento son:**

Un Arquitecto a tiempo parcial (algunos días por semana).

Un Arquitecto a tiempo completo (todos los días de la semana).

Un equipo de un Arquitecto y un Arquitecto Técnico a tiempo completo.

Un equipo interdisciplinar de varias personas (Arquitectos e Ingenieros) a tiempo completo.

**En caso de no ser ninguno de los anteriores (Especificar):**

Nombre de una persona de contacto en la oficina de urbanismo:

Teléfono directo de la persona de contacto:

**Los medios personales técnicos en cuanto a informática de que dispone el ayuntamiento son:**

- Un Informático a tiempo parcial (algunos días por semana).
- Un Informático a tiempo completo (todos los días de la semana).
- Varios Informáticos, al menos uno a tiempo completo.

**En caso de no ser ninguno de los anteriores (Especificar):**

**Nombre de una persona de contacto en la oficina de informática:** \_\_\_\_\_

**Teléfono directo de la persona de contacto:** \_\_\_\_\_

**Valoración de la web en cuanto a la forma en que se muestra la información urbanística (si es intuitiva, fácil de encontrar y consultar):**

- Muy mala
- Mala
- Regular
- Buena
- Muy Buena

**Valoración de la web en cuanto a la información urbanística que proporciona (si es o no completa):**

- Muy mala
- Mala
- Regular
- Buena
- Muy Buena

**¿Se muestra informe de circunstancias urbanísticas?**

**La información que se muestra es:**

- Muy incompleta
- Incompleta
- Regular
- Completa
- Muy Completa

**¿La información tiene carácter vinculante?**

**En caso afirmativo, anotar la URL:** \_\_\_\_\_

**Incidencias y notas:**

Fecha	Tipo	Descripcion
	Nota	DOCUMENTACIÓN URBANÍSTICA
		No existe información urbanística

Municipio: **Algar de Palancia**

Provincia: Valencia

Datos de contacto: 962625055

**Cuestionario:**

¿El municipio dispone de web institucional en activo?

<https://www.algardepalancia.es/landing>

¿La web municipal dispone de área urbanística para la difusión ordenada y estructurada del planeamiento urbanístico municipal?

<https://www.algardepalancia.es/ca/pagina/urbanisme>

¿Se muestra información sobre la tramitación/aprobación de planes urbanísticos como son fechas de aprobación, fechas de información al público, trámites de participación ciudadanas, etc.?

¿Se muestran los documentos técnicos completos, memorias, normas urbanísticas, planos, etc. en formato pdf o similar?

<https://www.algardepalancia.es/ca/pagina/urbanisme>

¿Existe un visor cartográfico de consulta con el planeamiento de todo el municipio digitalizado georreferenciado?

¿La información del visor muestra la última normativa aprobada?

¿Y la normativa anterior?

¿El planeamiento digitalizado y georreferenciado se puede descargar en formato shp, dxf, gml o similar?

**Especificar formato:**

¿Se muestra información centralizada y estructurada sobre tramitación / aprobación de los documentos de gestión, PAI y proyectos de ejecución (proyectos de reparcelación y proyectos de urbanización)?

1. No se muestra ninguna información.

2. Se muestra información alfanumérica tipo fechas de información al público,...

3. Se muestran documentos completos en pdf o similar descargable.

**La información que se muestra en formato digital abarca:**

Solo unos pocos documentos (p.e. los más recientes).

Solo el Plan General.

El Plan General y unos pocos documentos.

Todos los documentos en vigor de aprobación municipal.

Todo el planeamiento en vigor, tanto de aprobación municipal como autonómica.

No se muestra el planeamiento original sino un texto refundido.

**Los medios personales técnicos en cuanto a urbanismo de que dispone el ayuntamiento son:**

Un Arquitecto a tiempo parcial (algunos días por semana).

Un Arquitecto a tiempo completo (todos los días de la semana).

Un equipo de un Arquitecto y un Arquitecto Técnico a tiempo completo.

Un equipo interdisciplinar de varias personas (Arquitectos e Ingenieros) a tiempo completo.

**En caso de no ser ninguno de los anteriores (Especificar):**

Funcionario, arquitecto técnico, de Diputación un día a la semana para informes y funciones reservadas. Contratos de servicios

**Nombre de una persona de contacto en la oficina de urbanismo:** Elisa Cristófol Mayor (Secretaria interventora)

**Teléfono directo de la persona de contacto:** 962625055

**Los medios personales técnicos en cuanto a informática de que dispone el ayuntamiento son:**

- Un Informático a tiempo parcial (algunos días por semana).
- Un Informático a tiempo completo (todos los días de la semana).
- Varios Informáticos, al menos uno a tiempo completo.

**En caso de no ser ninguno de los anteriores (Especificar):**

No hay ningún informático.

**Nombre de una persona de contacto en la oficina de informática:** \_\_\_\_\_

**Teléfono directo de la persona de contacto:** \_\_\_\_\_

**Valoración de la web en cuanto a la forma en que se muestra la información urbanística (si es intuitiva, fácil de encontrar y consultar):**

- Muy mala
- Mala
- Regular
- Buena
- Muy Buena

**Valoración de la web en cuanto a la información urbanística que proporciona (si es o no completa):**

- Muy mala
- Mala
- Regular
- Buena
- Muy Buena

**¿Se muestra informe de circunstancias urbanísticas?**

**La información que se muestra es:**

- Muy incompleta
- Incompleta
- Regular
- Completa
- Muy Completa

**¿La información tiene carácter vinculante?**

**En caso afirmativo, anotar la URL:** \_\_\_\_\_

**Incidencias y notas:**

Fecha	Tipo	Descripción
	Nota	<b>DOCUMENTACIÓN URBANÍSTICA</b>  En el documento de Normas Urbanísticas no aparecen los planos, únicamente la memoria.

Municipio: **Algemesí**

Provincia: Valencia

Datos de contacto: 962019000

**Cuestionario:**

¿El municipio dispone de web institucional en activo?

<http://www.algemesi.es/>

¿La web municipal dispone de área urbanística para la difusión ordenada y estructurada del planeamiento urbanístico municipal?

<http://www.algemesi.es/va/area/urbanismo>

¿Se muestra información sobre la tramitación/aprobación de planes urbanísticos como son fechas de aprobación, fechas de información al público, trámites de participación ciudadanas, etc.?

¿Se muestran los documentos técnicos completos, memorias, normas urbanísticas, planos, etc. en formato pdf o similar?

[http://transparencia.algemesi.es/?page\\_id=185](http://transparencia.algemesi.es/?page_id=185)

¿Existe un visor cartográfico de consulta con el planeamiento de todo el municipio digitalizado georreferenciado?

¿La información del visor muestra la última normativa aprobada?

¿Y la normativa anterior?

¿El planeamiento digitalizado y georreferenciado se puede descargar en formato shp, dxf, gml o similar?

**Especificar formato:**

¿Se muestra información centralizada y estructurada sobre tramitación / aprobación de los documentos de gestión, PAI y proyectos de ejecución (proyectos de reparcelación y proyectos de urbanización)?

1. No se muestra ninguna información.

2. Se muestra información alfanumérica tipo fechas de información al público,...

3. Se muestran documentos completos en pdf o similar descargable.

**La información que se muestra en formato digital abarca:**

Solo unos pocos documentos (p.e. los más recientes).

Solo el Plan General.

El Plan General y unos pocos documentos.

Todos los documentos en vigor de aprobación municipal.

Todo el planeamiento en vigor, tanto de aprobación municipal como autonómica.

No se muestra el planeamiento original sino un texto refundido.

**Los medios personales técnicos en cuanto a urbanismo de que dispone el ayuntamiento son:**

Un Arquitecto a tiempo parcial (algunos días por semana).

Un Arquitecto a tiempo completo (todos los días de la semana).

Un equipo de un Arquitecto y un Arquitecto Técnico a tiempo completo.

Un equipo interdisciplinar de varias personas (Arquitectos e Ingenieros) a tiempo completo.

**En caso de no ser ninguno de los anteriores (Especificar):**

Nombre de una persona de contacto en la oficina de urbanismo: Jordi Lloret

Teléfono directo de la persona de contacto: 962019000 ext 1538

**Los medios personales técnicos en cuanto a informática de que dispone el ayuntamiento son:**

- Un Informático a tiempo parcial (algunos días por semana).
- Un Informático a tiempo completo (todos los días de la semana).
- Varios Informáticos, al menos uno a tiempo completo.

**En caso de no ser ninguno de los anteriores (Especificar):**

**Nombre de una persona de contacto en la oficina de informática:** Carlos Julian Zaera

**Teléfono directo de la persona de contacto:** 664397037

**Valoración de la web en cuanto a la forma en que se muestra la información urbanística (si es intuitiva, fácil de encontrar y consultar):**

- Muy mala
- Mala
- Regular
- Buena
- Muy Buena

**Valoración de la web en cuanto a la información urbanística que proporciona (si es o no completa):**

- Muy mala
- Mala
- Regular
- Buena
- Muy Buena

**¿Se muestra informe de circunstancias urbanísticas?**

**La información que se muestra es:**

- Muy incompleta
- Incompleta
- Regular
- Completa
- Muy Completa

**¿La información tiene carácter vinculante?**

**En caso afirmativo, anotar la URL:**

Municipio: **Algimia d'Alfara**

Provincia: Valencia

Datos de contacto: 962626053

**Cuestionario:**

¿El municipio dispone de web institucional en activo?

<https://www.algimiadealfara.es/>

¿La web municipal dispone de área urbanística para la difusión ordenada y estructurada del planeamiento urbanístico municipal?

¿Se muestra información sobre la tramitación/aprobación de planes urbanísticos como son fechas de aprobación, fechas de información al público, trámites de participación ciudadanas, etc.?

¿Se muestran los documentos técnicos completos, memorias, normas urbanísticas, planos, etc. en formato pdf o similar?

<https://www.algimiadealfara.es/pagina/pla-general-urbanistic-0>

¿Existe un visor cartográfico de consulta con el planeamiento de todo el municipio digitalizado georreferenciado?

¿La información del visor muestra la última normativa aprobada?

¿Y la normativa anterior?

¿El planeamiento digitalizado y georreferenciado se puede descargar en formato shp, dxf, gml o similar?

<https://www.algimiadealfara.es/pagina/pla-general-urbanistic-0>

Especificar formato: dwg

¿Se muestra información centralizada y estructurada sobre tramitación / aprobación de los documentos de gestión, PAI y proyectos de ejecución (proyectos de reparcelación y proyectos de urbanización)?

1. No se muestra ninguna información.

2. Se muestra información alfanumérica tipo fechas de información al público,...

3. Se muestran documentos completos en pdf o similar descargable.

**La información que se muestra en formato digital abarca:**

Solo unos pocos documentos (p.e. los más recientes).

Solo el Plan General.

El Plan General y unos pocos documentos.

Todos los documentos en vigor de aprobación municipal.

Todo el planeamiento en vigor, tanto de aprobación municipal como autonómica.

No se muestra el planeamiento original sino un texto refundido.

**Los medios personales técnicos en cuanto a urbanismo de que dispone el ayuntamiento son:**

Un Arquitecto a tiempo parcial (algunos días por semana).

Un Arquitecto a tiempo completo (todos los días de la semana).

Un equipo de un Arquitecto y un Arquitecto Técnico a tiempo completo.

Un equipo interdisciplinar de varias personas (Arquitectos e Ingenieros) a tiempo completo.

**En caso de no ser ninguno de los anteriores (Especificar):**

Nombre de una persona de contacto en la oficina de urbanismo: \_\_\_\_\_

Teléfono directo de la persona de contacto: \_\_\_\_\_



**Los medios personales técnicos en cuanto a informática de que dispone el ayuntamiento son:**

- Un Informático a tiempo parcial (algunos días por semana).
- Un Informático a tiempo completo (todos los días de la semana).
- Varios Informáticos, al menos uno a tiempo completo.

**En caso de no ser ninguno de los anteriores (Especificar):**

**Nombre de una persona de contacto en la oficina de informática:** \_\_\_\_\_

**Teléfono directo de la persona de contacto:** \_\_\_\_\_

**Valoración de la web en cuanto a la forma en que se muestra la información urbanística (si es intuitiva, fácil de encontrar y consultar):**

- Muy mala
- Mala
- Regular
- Buena
- Muy Buena

**Valoración de la web en cuanto a la información urbanística que proporciona (si es o no completa):**

- Muy mala
- Mala
- Regular
- Buena
- Muy Buena

**¿Se muestra informe de circunstancias urbanísticas?**

**La información que se muestra es:**

- Muy incompleta
- Incompleta
- Regular
- Completa
- Muy Completa

**¿La información tiene carácter vinculante?**

**En caso afirmativo, anotar la URL:** \_\_\_\_\_

Municipio: **Alginet**

Provincia: Valencia

Datos de contacto: 961751000

**Cuestionario:**

¿El municipio dispone de web institucional en activo?

<https://www.alginet.es/>

¿La web municipal dispone de área urbanística para la difusión ordenada y estructurada del planeamiento urbanístico municipal?

<https://www.alginet.es/va/pagina/pla-general-dordenacio-urbanistica-pgou>

¿Se muestra información sobre la tramitación/aprobación de planes urbanísticos como son fechas de aprobación, fechas de información al público, trámites de participación ciudadanas, etc.?

¿Se muestran los documentos técnicos completos, memorias, normas urbanísticas, planos, etc. en formato pdf o similar?

<https://www.alginet.es/va/pagina/pla-general-dordenacio-urbanistica-pgou>

¿Existe un visor cartográfico de consulta con el planeamiento de todo el municipio digitalizado georreferenciado?

¿La información del visor muestra la última normativa aprobada?

¿Y la normativa anterior?

¿El planeamiento digitalizado y georreferenciado se puede descargar en formato shp, dxf, gml o similar?

**Especificar formato:**

¿Se muestra información centralizada y estructurada sobre tramitación / aprobación de los documentos de gestión, PAI y proyectos de ejecución (proyectos de reparcelación y proyectos de urbanización)?

1. No se muestra ninguna información.

2. Se muestra información alfanumérica tipo fechas de información al público,...

3. Se muestran documentos completos en pdf o similar descargable.

**La información que se muestra en formato digital abarca:**

Solo unos pocos documentos (p.e. los más recientes).

Solo el Plan General.

El Plan General y unos pocos documentos.

Todos los documentos en vigor de aprobación municipal.

Todo el planeamiento en vigor, tanto de aprobación municipal como autonómica.

No se muestra el planeamiento original sino un texto refundido.

**Los medios personales técnicos en cuanto a urbanismo de que dispone el ayuntamiento son:**

Un Arquitecto a tiempo parcial (algunos días por semana).

Un Arquitecto a tiempo completo (todos los días de la semana).

Un equipo de un Arquitecto y un Arquitecto Técnico a tiempo completo.

Un equipo interdisciplinar de varias personas (Arquitectos e Ingenieros) a tiempo completo.

**En caso de no ser ninguno de los anteriores (Especificar):**

Nombre de una persona de contacto en la oficina de urbanismo: Vicente Costa

Teléfono directo de la persona de contacto: 673647007

**Los medios personales técnicos en cuanto a informática de que dispone el ayuntamiento son:**

- Un Informático a tiempo parcial (algunos días por semana).
- Un Informático a tiempo completo (todos los días de la semana).
- Varios Informáticos, al menos uno a tiempo completo.

**En caso de no ser ninguno de los anteriores (Especificar):**

**Nombre de una persona de contacto en la oficina de informática:** Jose Hernández

**Teléfono directo de la persona de contacto:** 651123911

**Valoración de la web en cuanto a la forma en que se muestra la información urbanística (si es intuitiva, fácil de encontrar y consultar):**

- Muy mala
- Mala
- Regular
- Buena
- Muy Buena

**Valoración de la web en cuanto a la información urbanística que proporciona (si es o no completa):**

- Muy mala
- Mala
- Regular
- Buena
- Muy Buena

**¿Se muestra informe de circunstancias urbanísticas?**

**La información que se muestra es:**

- Muy incompleta
- Incompleta
- Regular
- Completa
- Muy Completa

**¿La información tiene carácter vinculante?**

**En caso afirmativo, anotar la URL:**

**Incidencias y notas:**

Fecha	Tipo	Descripcion
04/05/2021	Incidencia	<b>DOCUMENTACIÓN URBANÍSTICA</b>  Los enlaces de descarga del PGOU y otros documentos no funcionan, al clicar te redirige a otra página pero no aparece nada. Sin embargo los del PGE si funcionan.

Municipio: **Almàssera**

Provincia: Valencia

Datos de contacto: 961853750

**Cuestionario:**

¿El municipio dispone de web institucional en activo?

<https://www.almassera.es/landing>

¿La web municipal dispone de área urbanística para la difusión ordenada y estructurada del planeamiento urbanístico municipal?

¿Se muestra información sobre la tramitación/aprobación de planes urbanísticos como son fechas de aprobación, fechas de información al público, trámites de participación ciudadanas, etc.?

¿Se muestran los documentos técnicos completos, memorias, normas urbanísticas, planos, etc. en formato pdf o similar?

<https://almassera.es/es/pagina/informacion-publica>

¿Existe un visor cartográfico de consulta con el planeamiento de todo el municipio digitalizado georreferenciado?

¿La información del visor muestra la última normativa aprobada?

¿Y la normativa anterior?

¿El planeamiento digitalizado y georreferenciado se puede descargar en formato shp, dxf, gml o similar?

**Especificar formato:**

¿Se muestra información centralizada y estructurada sobre tramitación / aprobación de los documentos de gestión, PAI y proyectos de ejecución (proyectos de reparcelación y proyectos de urbanización)?

1. No se muestra ninguna información.

2. Se muestra información alfanumérica tipo fechas de información al público,...

3. Se muestran documentos completos en pdf o similar descargable.

**La información que se muestra en formato digital abarca:**

Solo unos pocos documentos (p.e. los más recientes).

Solo el Plan General.

El Plan General y unos pocos documentos.

Todos los documentos en vigor de aprobación municipal.

Todo el planeamiento en vigor, tanto de aprobación municipal como autonómica.

No se muestra el planeamiento original sino un texto refundido.

**Los medios personales técnicos en cuanto a urbanismo de que dispone el ayuntamiento son:**

Un Arquitecto a tiempo parcial (algunos días por semana).

Un Arquitecto a tiempo completo (todos los días de la semana).

Un equipo de un Arquitecto y un Arquitecto Técnico a tiempo completo.

Un equipo interdisciplinar de varias personas (Arquitectos e Ingenieros) a tiempo completo.

**En caso de no ser ninguno de los anteriores (Especificar):**

**Nombre de una persona de contacto en la oficina de urbanismo:**

**Teléfono directo de la persona de contacto:**

**Los medios personales técnicos en cuanto a informática de que dispone el ayuntamiento son:**

- Un Informático a tiempo parcial (algunos días por semana).
- Un Informático a tiempo completo (todos los días de la semana).
- Varios Informáticos, al menos uno a tiempo completo.

**En caso de no ser ninguno de los anteriores (Especificar):**

**Nombre de una persona de contacto en la oficina de informática:** \_\_\_\_\_

**Teléfono directo de la persona de contacto:** \_\_\_\_\_

**Valoración de la web en cuanto a la forma en que se muestra la información urbanística (si es intuitiva, fácil de encontrar y consultar):**

- Muy mala
- Mala
- Regular
- Buena
- Muy Buena

**Valoración de la web en cuanto a la información urbanística que proporciona (si es o no completa):**

- Muy mala
- Mala
- Regular
- Buena
- Muy Buena

**¿Se muestra informe de circunstancias urbanísticas?**

**La información que se muestra es:**

- Muy incompleta
- Incompleta
- Regular
- Completa
- Muy Completa

**¿La información tiene carácter vinculante?**

**En caso afirmativo, anotar la URL:** \_\_\_\_\_

**Incidencias y notas:**

Fecha	Tipo	Descripcion
	Nota	DOCUMENTACIÓN URBANÍSTICA No aparecen planos del PGOU

Municipio: **Almiserà**

Provincia: Valencia

Datos de contacto: 962896079

**Cuestionario:**

¿El municipio dispone de web institucional en activo?

<https://www.almisera.es/landing>

¿La web municipal dispone de área urbanística para la difusión ordenada y estructurada del planeamiento urbanístico municipal?

¿Se muestra información sobre la tramitación/aprobación de planes urbanísticos como son fechas de aprobación, fechas de información al público, trámites de participación ciudadanas, etc.?

¿Se muestran los documentos técnicos completos, memorias, normas urbanísticas, planos, etc. en formato pdf o similar?

<https://drive.google.com/drive/folders/0Bz9OonwDQgrBOGZzcG96d3d4VUU>

¿Existe un visor cartográfico de consulta con el planeamiento de todo el municipio digitalizado georreferenciado?

¿La información del visor muestra la última normativa aprobada?

¿Y la normativa anterior?

¿El planeamiento digitalizado y georreferenciado se puede descargar en formato shp, dxf, gml o similar?

**Especificar formato:**

¿Se muestra información centralizada y estructurada sobre tramitación / aprobación de los documentos de gestión, PAI y proyectos de ejecución (proyectos de reparcelación y proyectos de urbanización)?

1. No se muestra ninguna información.

2. Se muestra información alfanumérica tipo fechas de información al público,...

3. Se muestran documentos completos en pdf o similar descargable.

**La información que se muestra en formato digital abarca:**

Solo unos pocos documentos (p.e. los más recientes).

Solo el Plan General.

El Plan General y unos pocos documentos.

Todos los documentos en vigor de aprobación municipal.

Todo el planeamiento en vigor, tanto de aprobación municipal como autonómica.

No se muestra el planeamiento original sino un texto refundido.

**Los medios personales técnicos en cuanto a urbanismo de que dispone el ayuntamiento son:**

Un Arquitecto a tiempo parcial (algunos días por semana).

Un Arquitecto a tiempo completo (todos los días de la semana).

Un equipo de un Arquitecto y un Arquitecto Técnico a tiempo completo.

Un equipo interdisciplinar de varias personas (Arquitectos e Ingenieros) a tiempo completo.

**En caso de no ser ninguno de los anteriores (Especificar):**

**Nombre de una persona de contacto en la oficina de urbanismo:**

**Teléfono directo de la persona de contacto:**

**Los medios personales técnicos en cuanto a informática de que dispone el ayuntamiento son:**

- Un Informático a tiempo parcial (algunos días por semana).
- Un Informático a tiempo completo (todos los días de la semana).
- Varios Informáticos, al menos uno a tiempo completo.

**En caso de no ser ninguno de los anteriores (Especificar):**

**Nombre de una persona de contacto en la oficina de informática:** \_\_\_\_\_

**Teléfono directo de la persona de contacto:** \_\_\_\_\_

**Valoración de la web en cuanto a la forma en que se muestra la información urbanística (si es intuitiva, fácil de encontrar y consultar):**

- Muy mala
- Mala
- Regular
- Buena
- Muy Buena

**Valoración de la web en cuanto a la información urbanística que proporciona (si es o no completa):**

- Muy mala
- Mala
- Regular
- Buena
- Muy Buena

**¿Se muestra informe de circunstancias urbanísticas?**

**La información que se muestra es:**

- Muy incompleta
- Incompleta
- Regular
- Completa
- Muy Completa

**¿La información tiene carácter vinculante?**

**En caso afirmativo, anotar la URL:** \_\_\_\_\_

Municipio: **Almoines**

Provincia: Valencia

Datos de contacto: 962804214

**Cuestionario:**

¿El municipio dispone de web institucional en activo?

<https://www.almoines.es/>

¿La web municipal dispone de área urbanística para la difusión ordenada y estructurada del planeamiento urbanístico municipal?

¿Se muestra información sobre la tramitación/aprobación de planes urbanísticos como son fechas de aprobación, fechas de información al público, trámites de participación ciudadanas, etc.?

¿Se muestran los documentos técnicos completos, memorias, normas urbanísticas, planos, etc. en formato pdf o similar?

<https://www.almoines.es/pagina/normes-urbanistiques>

¿Existe un visor cartográfico de consulta con el planeamiento de todo el municipio digitalizado georreferenciado?

¿La información del visor muestra la última normativa aprobada?

¿Y la normativa anterior?

¿El planeamiento digitalizado y georreferenciado se puede descargar en formato shp, dxf, gml o similar?

**Especificar formato:**

¿Se muestra información centralizada y estructurada sobre tramitación / aprobación de los documentos de gestión, PAI y proyectos de ejecución (proyectos de reparcelación y proyectos de urbanización)?

1. No se muestra ninguna información.

2. Se muestra información alfanumérica tipo fechas de información al público,...

3. Se muestran documentos completos en pdf o similar descargable.

**La información que se muestra en formato digital abarca:**

Solo unos pocos documentos (p.e. los más recientes).

Solo el Plan General.

El Plan General y unos pocos documentos.

Todos los documentos en vigor de aprobación municipal.

Todo el planeamiento en vigor, tanto de aprobación municipal como autonómica.

No se muestra el planeamiento original sino un texto refundido.

**Los medios personales técnicos en cuanto a urbanismo de que dispone el ayuntamiento son:**

Un Arquitecto a tiempo parcial (algunos días por semana).

Un Arquitecto a tiempo completo (todos los días de la semana).

Un equipo de un Arquitecto y un Arquitecto Técnico a tiempo completo.

Un equipo interdisciplinar de varias personas (Arquitectos e Ingenieros) a tiempo completo.

**En caso de no ser ninguno de los anteriores (Especificar):**

**Nombre de una persona de contacto en la oficina de urbanismo:**

**Teléfono directo de la persona de contacto:**



**Los medios personales técnicos en cuanto a informática de que dispone el ayuntamiento son:**

- Un Informático a tiempo parcial (algunos días por semana).
- Un Informático a tiempo completo (todos los días de la semana).
- Varios Informáticos, al menos uno a tiempo completo.

**En caso de no ser ninguno de los anteriores (Especificar):**

**Nombre de una persona de contacto en la oficina de informática:** \_\_\_\_\_

**Teléfono directo de la persona de contacto:** \_\_\_\_\_

**Valoración de la web en cuanto a la forma en que se muestra la información urbanística (si es intuitiva, fácil de encontrar y consultar):**

- Muy mala
- Mala
- Regular
- Buena
- Muy Buena

**Valoración de la web en cuanto a la información urbanística que proporciona (si es o no completa):**

- Muy mala
- Mala
- Regular
- Buena
- Muy Buena

**¿Se muestra informe de circunstancias urbanísticas?**

**La información que se muestra es:**

- Muy incompleta
- Incompleta
- Regular
- Completa
- Muy Completa

**¿La información tiene carácter vinculante?**

**En caso afirmativo, anotar la URL:** \_\_\_\_\_

Municipio: **Almussafes**

Provincia: Valencia

Datos de contacto: 961782050

**Cuestionario:**

¿El municipio dispone de web institucional en activo?

<https://almussafes.net/>

¿La web municipal dispone de área urbanística para la difusión ordenada y estructurada del planeamiento urbanístico municipal?

<https://almussafes.net/departamentos/urbanismo/>

¿Se muestra información sobre la tramitación/aprobación de planes urbanísticos como son fechas de aprobación, fechas de información al público, trámites de participación ciudadanas, etc.?

¿Se muestran los documentos técnicos completos, memorias, normas urbanísticas, planos, etc. en formato pdf o similar?

<https://almussafes.net/departamentos/urbanismo/serveis-urbanisme/>

¿Existe un visor cartográfico de consulta con el planeamiento de todo el municipio digitalizado georreferenciado?

¿La información del visor muestra la última normativa aprobada?

¿Y la normativa anterior?

¿El planeamiento digitalizado y georreferenciado se puede descargar en formato shp, dxf, gml o similar?

**Especificar formato:**

¿Se muestra información centralizada y estructurada sobre tramitación / aprobación de los documentos de gestión, PAI y proyectos de ejecución (proyectos de reparcelación y proyectos de urbanización)?

1. No se muestra ninguna información.

2. Se muestra información alfanumérica tipo fechas de información al público,...

3. Se muestran documentos completos en pdf o similar descargable.

**La información que se muestra en formato digital abarca:**

Solo unos pocos documentos (p.e. los más recientes).

Solo el Plan General.

El Plan General y unos pocos documentos.

Todos los documentos en vigor de aprobación municipal.

Todo el planeamiento en vigor, tanto de aprobación municipal como autonómica.

No se muestra el planeamiento original sino un texto refundido.

**Los medios personales técnicos en cuanto a urbanismo de que dispone el ayuntamiento son:**

Un Arquitecto a tiempo parcial (algunos días por semana).

Un Arquitecto a tiempo completo (todos los días de la semana).

Un equipo de un Arquitecto y un Arquitecto Técnico a tiempo completo.

Un equipo interdisciplinar de varias personas (Arquitectos e Ingenieros) a tiempo completo.

**En caso de no ser ninguno de los anteriores (Especificar):**

**Nombre de una persona de contacto en la oficina de urbanismo:**

XAVIER ADAM DURÁ

**Teléfono directo de la persona de contacto:**

2405

**Los medios personales técnicos en cuanto a informática de que dispone el ayuntamiento son:**

- Un Informático a tiempo parcial (algunos días por semana).
- Un Informático a tiempo completo (todos los días de la semana).
- Varios Informáticos, al menos uno a tiempo completo.

**En caso de no ser ninguno de los anteriores (Especificar):**

**Nombre de una persona de contacto en la oficina de informática:** VICTOR ESPERT

**Teléfono directo de la persona de contacto:** 2124

**Valoración de la web en cuanto a la forma en que se muestra la información urbanística (si es intuitiva, fácil de encontrar y consultar):**

- Muy mala
- Mala
- Regular
- Buena
- Muy Buena

**Valoración de la web en cuanto a la información urbanística que proporciona (si es o no completa):**

- Muy mala
- Mala
- Regular
- Buena
- Muy Buena

**¿Se muestra informe de circunstancias urbanísticas?**

**La información que se muestra es:**

- Muy incompleta
- Incompleta
- Regular
- Completa
- Muy Completa

**¿La información tiene carácter vinculante?**

**En caso afirmativo, anotar la URL:** \_\_\_\_\_

**Incidencias y notas:**

Fecha	Tipo	Descripcion
04/05/2021	Nota	DOCUMENTACIÓN URBANÍSTICA  No aparecen los planos del Plan Geneal ni de otros planes, solo del Plan Parcial Area Industrial de Almussafes

Municipio: **Alpuente**

Provincia: Valencia

Datos de contacto: 962101001

**Cuestionario:**

¿El municipio dispone de web institucional en activo?

<https://www.alpuente.es/>

¿La web municipal dispone de área urbanística para la difusión ordenada y estructurada del planeamiento urbanístico municipal?

<https://www.alpuente.es/pagina/planeamiento-urbanistico>

¿Se muestra información sobre la tramitación/aprobación de planes urbanísticos como son fechas de aprobación, fechas de información al público, trámites de participación ciudadanas, etc.?

¿Se muestran los documentos técnicos completos, memorias, normas urbanísticas, planos, etc. en formato pdf o similar?

<https://www.alpuente.es/pagina/planeamiento-urbanistico>

¿Existe un visor cartográfico de consulta con el planeamiento de todo el municipio digitalizado georreferenciado?

¿La información del visor muestra la última normativa aprobada?

¿Y la normativa anterior?

¿El planeamiento digitalizado y georreferenciado se puede descargar en formato shp, dxf, gml o similar?

**Especificar formato:**

¿Se muestra información centralizada y estructurada sobre tramitación / aprobación de los documentos de gestión, PAI y proyectos de ejecución (proyectos de reparcelación y proyectos de urbanización)?

1. No se muestra ninguna información.

2. Se muestra información alfanumérica tipo fechas de información al público,...

3. Se muestran documentos completos en pdf o similar descargable.

**La información que se muestra en formato digital abarca:**

Solo unos pocos documentos (p.e. los más recientes).

Solo el Plan General.

El Plan General y unos pocos documentos.

Todos los documentos en vigor de aprobación municipal.

Todo el planeamiento en vigor, tanto de aprobación municipal como autonómica.

No se muestra el planeamiento original sino un texto refundido.

**Los medios personales técnicos en cuanto a urbanismo de que dispone el ayuntamiento son:**

Un Arquitecto a tiempo parcial (algunos días por semana).

Un Arquitecto a tiempo completo (todos los días de la semana).

Un equipo de un Arquitecto y un Arquitecto Técnico a tiempo completo.

Un equipo interdisciplinar de varias personas (Arquitectos e Ingenieros) a tiempo completo.

**En caso de no ser ninguno de los anteriores (Especificar):**

**Nombre de una persona de contacto en la oficina de urbanismo:**

**Teléfono directo de la persona de contacto:**

**Los medios personales técnicos en cuanto a informática de que dispone el ayuntamiento son:**

- Un Informático a tiempo parcial (algunos días por semana).
- Un Informático a tiempo completo (todos los días de la semana).
- Varios Informáticos, al menos uno a tiempo completo.

**En caso de no ser ninguno de los anteriores (Especificar):**

**Nombre de una persona de contacto en la oficina de informática:** \_\_\_\_\_

**Teléfono directo de la persona de contacto:** \_\_\_\_\_

**Valoración de la web en cuanto a la forma en que se muestra la información urbanística (si es intuitiva, fácil de encontrar y consultar):**

- Muy mala
- Mala
- Regular
- Buena
- Muy Buena

**Valoración de la web en cuanto a la información urbanística que proporciona (si es o no completa):**

- Muy mala
- Mala
- Regular
- Buena
- Muy Buena

**¿Se muestra informe de circunstancias urbanísticas?**

**La información que se muestra es:**

- Muy incompleta
- Incompleta
- Regular
- Completa
- Muy Completa

**¿La información tiene carácter vinculante?**

**En caso afirmativo, anotar la URL:** \_\_\_\_\_

Municipio: **Alqueria de la Comtes**

Provincia: Valencia

Datos de contacto: 962893002

**Cuestionario:**

¿El municipio dispone de web institucional en activo?

<https://www.lalqueriadelacomtessa.com/>

¿La web municipal dispone de área urbanística para la difusión ordenada y estructurada del planeamiento urbanístico municipal?

¿Se muestra información sobre la tramitación/aprobación de planes urbanísticos como son fechas de aprobación, fechas de información al público, trámites de participación ciudadanas, etc.?

¿Se muestran los documentos técnicos completos, memorias, normas urbanísticas, planos, etc. en formato pdf o similar?

¿Existe un visor cartográfico de consulta con el planeamiento de todo el municipio digitalizado georreferenciado?

¿La información del visor muestra la última normativa aprobada?

¿Y la normativa anterior?

¿El planeamiento digitalizado y georreferenciado se puede descargar en formato shp, dxf, gml o similar?

**Especificar formato:**

¿Se muestra información centralizada y estructurada sobre tramitación / aprobación de los documentos de gestión, PAI y proyectos de ejecución (proyectos de reparcelación y proyectos de urbanización)?

1. No se muestra ninguna información.

2. Se muestra información alfanumérica tipo fechas de información al público,...

3. Se muestran documentos completos en pdf o similar descargable.

**La información que se muestra en formato digital abarca:**

Solo unos pocos documentos (p.e. los más recientes).

Solo el Plan General.

El Plan General y unos pocos documentos.

Todos los documentos en vigor de aprobación municipal.

Todo el planeamiento en vigor, tanto de aprobación municipal como autonómica.

No se muestra el planeamiento original sino un texto refundido.

**Los medios personales técnicos en cuanto a urbanismo de que dispone el ayuntamiento son:**

Un Arquitecto a tiempo parcial (algunos días por semana).

Un Arquitecto a tiempo completo (todos los días de la semana).

Un equipo de un Arquitecto y un Arquitecto Técnico a tiempo completo.

Un equipo interdisciplinar de varias personas (Arquitectos e Ingenieros) a tiempo completo.

**En caso de no ser ninguno de los anteriores (Especificar):**

ARQUITECTE TÈCNIC A TEMPS PARCIAL

**Nombre de una persona de contacto en la oficina de urbanismo:**

JUAN JOSÉ FEMENIA SERVER

**Teléfono directo de la persona de contacto:**

962893002

**Los medios personales técnicos en cuanto a informática de que dispone el ayuntamiento son:**

- Un Informático a tiempo parcial (algunos días por semana).
- Un Informático a tiempo completo (todos los días de la semana).
- Varios Informáticos, al menos uno a tiempo completo.

**En caso de no ser ninguno de los anteriores (Especificar):**

EMPRESA SERVEIS INFORMÀTICS

**Nombre de una persona de contacto en la oficina de informática:** EDUARD PART RIBES

**Teléfono directo de la persona de contacto:** 673990094

**Valoración de la web en cuanto a la forma en que se muestra la información urbanística (si es intuitiva, fácil de encontrar y consultar):**

- Muy mala
- Mala
- Regular
- Buena
- Muy Buena

**Valoración de la web en cuanto a la información urbanística que proporciona (si es o no completa):**

- Muy mala
- Mala
- Regular
- Buena
- Muy Buena

**¿Se muestra informe de circunstancias urbanísticas?**

**La información que se muestra es:**

- Muy incompleta
- Incompleta
- Regular
- Completa
- Muy Completa

**¿La información tiene carácter vinculante?**

**En caso afirmativo, anotar la URL:**

**Incidencias y notas:**

Fecha	Tipo	Descripcion
	Nota	DOCUMENTACIÓN URBANÍSTICA No existe información urbanística en la web.

Municipio: **Alzira**

Provincia: Valencia

Datos de contacto: 962400450

**Cuestionario:**

¿El municipio dispone de web institucional en activo?

[http://www.alzira.es/alzira\\_vpm/index.php/val](http://www.alzira.es/alzira_vpm/index.php/val)

¿La web municipal dispone de área urbanística para la difusión ordenada y estructurada del planeamiento urbanístico municipal?

[http://www.alzira.es/alzira\\_vpm/index.php/val/noticias-urbanismo/portada](http://www.alzira.es/alzira_vpm/index.php/val/noticias-urbanismo/portada)

¿Se muestra información sobre la tramitación/aprobación de planes urbanísticos como son fechas de aprobación, fechas de información al público, trámites de participación ciudadanas, etc.?

¿Se muestran los documentos técnicos completos, memorias, normas urbanísticas, planos, etc. en formato pdf o similar?

[http://www.alzira.es/alzira\\_vpm/index.php/val/planejament](http://www.alzira.es/alzira_vpm/index.php/val/planejament)

¿Existe un visor cartográfico de consulta con el planeamiento de todo el municipio digitalizado georreferenciado?

<https://geoportal.alzira.es/>

¿La información del visor muestra la última normativa aprobada?

¿Y la normativa anterior?

¿El planeamiento digitalizado y georreferenciado se puede descargar en formato shp, dxf, gml o similar?

**Especificar formato:**

¿Se muestra información centralizada y estructurada sobre tramitación / aprobación de los documentos de gestión, PAI y proyectos de ejecución (proyectos de reparcelación y proyectos de urbanización)?

1. No se muestra ninguna información.

2. Se muestra información alfanumérica tipo fechas de información al público,...

3. Se muestran documentos completos en pdf o similar descargable.

**La información que se muestra en formato digital abarca:**

Solo unos pocos documentos (p.e. los más recientes).

Solo el Plan General.

El Plan General y unos pocos documentos.

Todos los documentos en vigor de aprobación municipal.

Todo el planeamiento en vigor, tanto de aprobación municipal como autonómica.

No se muestra el planeamiento original sino un texto refundido.

**Los medios personales técnicos en cuanto a urbanismo de que dispone el ayuntamiento son:**

Un Arquitecto a tiempo parcial (algunos días por semana).

Un Arquitecto a tiempo completo (todos los días de la semana).

Un equipo de un Arquitecto y un Arquitecto Técnico a tiempo completo.

Un equipo interdisciplinar de varias personas (Arquitectos e Ingenieros) a tiempo completo.

**En caso de no ser ninguno de los anteriores (Especificar):**

**Nombre de una persona de contacto en la oficina de urbanismo:** Amparo Gomis

**Teléfono directo de la persona de contacto:** 661524424



**Los medios personales técnicos en cuanto a informática de que dispone el ayuntamiento son:**

- Un Informático a tiempo parcial (algunos días por semana).
- Un Informático a tiempo completo (todos los días de la semana).
- Varios Informáticos, al menos uno a tiempo completo.

**En caso de no ser ninguno de los anteriores (Especificar):**

**Nombre de una persona de contacto en la oficina de informática:** Ana Rodriguez

**Teléfono directo de la persona de contacto:** 661523092

**Valoración de la web en cuanto a la forma en que se muestra la información urbanística (si es intuitiva, fácil de encontrar y consultar):**

- Muy mala
- Mala
- Regular
- Buena
- Muy Buena

**Valoración de la web en cuanto a la información urbanística que proporciona (si es o no completa):**

- Muy mala
- Mala
- Regular
- Buena
- Muy Buena

**¿Se muestra informe de circunstancias urbanísticas?**

**La información que se muestra es:**

- Muy incompleta
- Incompleta
- Regular
- Completa
- Muy Completa

**¿La información tiene carácter vinculante?**

**En caso afirmativo, anotar la URL:**

Municipio: **Andilla**

Provincia: Valencia

Datos de contacto: 962729005

**Cuestionario:**

¿El municipio dispone de web institucional en activo?

<https://www.andilla.es/landing>

¿La web municipal dispone de área urbanística para la difusión ordenada y estructurada del planeamiento urbanístico municipal?

<https://www.andilla.es/portada>

¿Se muestra información sobre la tramitación/aprobación de planes urbanísticos como son fechas de aprobación, fechas de información al público, trámites de participación ciudadanas, etc.?

¿Se muestran los documentos técnicos completos, memorias, normas urbanísticas, planos, etc. en formato pdf o similar?

¿Existe un visor cartográfico de consulta con el planeamiento de todo el municipio digitalizado georreferenciado?

¿La información del visor muestra la última normativa aprobada?

¿Y la normativa anterior?

¿El planeamiento digitalizado y georreferenciado se puede descargar en formato shp, dxf, gml o similar?

**Especificar formato:**

¿Se muestra información centralizada y estructurada sobre tramitación / aprobación de los documentos de gestión, PAI y proyectos de ejecución (proyectos de reparcelación y proyectos de urbanización)?

1. No se muestra ninguna información.

2. Se muestra información alfanumérica tipo fechas de información al público,...

3. Se muestran documentos completos en pdf o similar descargable.

**La información que se muestra en formato digital abarca:**

Solo unos pocos documentos (p.e. los más recientes).

Solo el Plan General.

El Plan General y unos pocos documentos.

Todos los documentos en vigor de aprobación municipal.

Todo el planeamiento en vigor, tanto de aprobación municipal como autonómica.

No se muestra el planeamiento original sino un texto refundido.

**Los medios personales técnicos en cuanto a urbanismo de que dispone el ayuntamiento son:**

Un Arquitecto a tiempo parcial (algunos días por semana).

Un Arquitecto a tiempo completo (todos los días de la semana).

Un equipo de un Arquitecto y un Arquitecto Técnico a tiempo completo.

Un equipo interdisciplinar de varias personas (Arquitectos e Ingenieros) a tiempo completo.

**En caso de no ser ninguno de los anteriores (Especificar):**

**Nombre de una persona de contacto en la oficina de urbanismo:**

Javier Peris y Beatriz Ortega

**Teléfono directo de la persona de contacto:**

962729005

**Los medios personales técnicos en cuanto a informática de que dispone el ayuntamiento son:**

- Un Informático a tiempo parcial (algunos días por semana).
- Un Informático a tiempo completo (todos los días de la semana).
- Varios Informáticos, al menos uno a tiempo completo.

**En caso de no ser ninguno de los anteriores (Especificar):**

Informático a tiempo parcial (algunos días por semana), Varios informáticos, al menos uno a tiempo completo

**Nombre de una persona de contacto en la oficina de informática:** Jorge e Isabel

**Teléfono directo de la persona de contacto:** 962729005

**Valoración de la web en cuanto a la forma en que se muestra la información urbanística (si es intuitiva, fácil de encontrar y consultar):**

- Muy mala
- Mala
- Regular
- Buena
- Muy Buena

**Valoración de la web en cuanto a la información urbanística que proporciona (si es o no completa):**

- Muy mala
- Mala
- Regular
- Buena
- Muy Buena

**¿Se muestra informe de circunstancias urbanísticas?**

**La información que se muestra es:**

- Muy incompleta
- Incompleta
- Regular
- Completa
- Muy Completa

**¿La información tiene carácter vinculante?**

**En caso afirmativo, anotar la URL:** \_\_\_\_\_

**Incidencias y notas:**

Fecha	Tipo	Descripcion
	Nota	DOCUMENTACIÓN URBANÍSTICA No se encuentra información urbanística en la web

Municipio: **Anna**

Provincia: Valencia

Datos de contacto: 962210136

**Cuestionario:**

¿El municipio dispone de web institucional en activo?

<https://www.ayuntamientoanna.es/>

¿La web municipal dispone de área urbanística para la difusión ordenada y estructurada del planeamiento urbanístico municipal?

¿Se muestra información sobre la tramitación/aprobación de planes urbanísticos como son fechas de aprobación, fechas de información al público, trámites de participación ciudadanas, etc.?

¿Se muestran los documentos técnicos completos, memorias, normas urbanísticas, planos, etc. en formato pdf o similar?

¿Existe un visor cartográfico de consulta con el planeamiento de todo el municipio digitalizado georreferenciado?

¿La información del visor muestra la última normativa aprobada?

¿Y la normativa anterior?

¿El planeamiento digitalizado y georreferenciado se puede descargar en formato shp, dxf, gml o similar?

**Especificar formato:**

¿Se muestra información centralizada y estructurada sobre tramitación / aprobación de los documentos de gestión, PAI y proyectos de ejecución (proyectos de reparcelación y proyectos de urbanización)?

1. No se muestra ninguna información.

2. Se muestra información alfanumérica tipo fechas de información al público,...

3. Se muestran documentos completos en pdf o similar descargable.

**La información que se muestra en formato digital abarca:**

Solo unos pocos documentos (p.e. los más recientes).

Solo el Plan General.

El Plan General y unos pocos documentos.

Todos los documentos en vigor de aprobación municipal.

Todo el planeamiento en vigor, tanto de aprobación municipal como autonómica.

No se muestra el planeamiento original sino un texto refundido.

**Los medios personales técnicos en cuanto a urbanismo de que dispone el ayuntamiento son:**

Un Arquitecto a tiempo parcial (algunos días por semana).

Un Arquitecto a tiempo completo (todos los días de la semana).

Un equipo de un Arquitecto y un Arquitecto Técnico a tiempo completo.

Un equipo interdisciplinar de varias personas (Arquitectos e Ingenieros) a tiempo completo.

**En caso de no ser ninguno de los anteriores (Especificar):**

Nombre de una persona de contacto en la oficina de urbanismo:

Teléfono directo de la persona de contacto:

**Los medios personales técnicos en cuanto a informática de que dispone el ayuntamiento son:**

- Un Informático a tiempo parcial (algunos días por semana).
- Un Informático a tiempo completo (todos los días de la semana).
- Varios Informáticos, al menos uno a tiempo completo.

**En caso de no ser ninguno de los anteriores (Especificar):**

**Nombre de una persona de contacto en la oficina de informática:** \_\_\_\_\_

**Teléfono directo de la persona de contacto:** \_\_\_\_\_

**Valoración de la web en cuanto a la forma en que se muestra la información urbanística (si es intuitiva, fácil de encontrar y consultar):**

- Muy mala
- Mala
- Regular
- Buena
- Muy Buena

**Valoración de la web en cuanto a la información urbanística que proporciona (si es o no completa):**

- Muy mala
- Mala
- Regular
- Buena
- Muy Buena

**¿Se muestra informe de circunstancias urbanísticas?**

**La información que se muestra es:**

- Muy incompleta
- Incompleta
- Regular
- Completa
- Muy Completa

**¿La información tiene carácter vinculante?**

**En caso afirmativo, anotar la URL:** \_\_\_\_\_

**Incidencias y notas:**

Fecha	Tipo	Descripcion
05/05/2021	Nota	INFORMACIÓN URBANÍSTICA No se encuentra información urbanística en la web

Municipio: **Antella**

Provincia: Valencia

Datos de contacto: 962595002

**Cuestionario:**

¿El municipio dispone de web institucional en activo?

<https://www.antella.es/landing>

¿La web municipal dispone de área urbanística para la difusión ordenada y estructurada del planeamiento urbanístico municipal?

<https://www.antella.es/pagina/urbanisme>

¿Se muestra información sobre la tramitación/aprobación de planes urbanísticos como son fechas de aprobación, fechas de información al público, trámites de participación ciudadanas, etc.?

¿Se muestran los documentos técnicos completos, memorias, normas urbanísticas, planos, etc. en formato pdf o similar?

<https://www.antella.es/pagina/urbanisme>

¿Existe un visor cartográfico de consulta con el planeamiento de todo el municipio digitalizado georreferenciado?

¿La información del visor muestra la última normativa aprobada?

¿Y la normativa anterior?

¿El planeamiento digitalizado y georreferenciado se puede descargar en formato shp, dxf, gml o similar?

**Especificar formato:**

¿Se muestra información centralizada y estructurada sobre tramitación / aprobación de los documentos de gestión, PAI y proyectos de ejecución (proyectos de reparcelación y proyectos de urbanización)?

1. No se muestra ninguna información.

2. Se muestra información alfanumérica tipo fechas de información al público,...

3. Se muestran documentos completos en pdf o similar descargable.

**La información que se muestra en formato digital abarca:**

Solo unos pocos documentos (p.e. los más recientes).

Solo el Plan General.

El Plan General y unos pocos documentos.

Todos los documentos en vigor de aprobación municipal.

Todo el planeamiento en vigor, tanto de aprobación municipal como autonómica.

No se muestra el planeamiento original sino un texto refundido.

**Los medios personales técnicos en cuanto a urbanismo de que dispone el ayuntamiento son:**

Un Arquitecto a tiempo parcial (algunos días por semana).

Un Arquitecto a tiempo completo (todos los días de la semana).

Un equipo de un Arquitecto y un Arquitecto Técnico a tiempo completo.

Un equipo interdisciplinar de varias personas (Arquitectos e Ingenieros) a tiempo completo.

**En caso de no ser ninguno de los anteriores (Especificar):**

PERSONAL CONTRATADO A TRAVÉS DE LA MANCOMUNIDAD, 1 DÍA A LA SEMANA

**Nombre de una persona de contacto en la oficina de urbanismo:**

M<sup>a</sup> VICENTA SANCHIS GUEROLA

**Teléfono directo de la persona de contacto:**

665190500

**Los medios personales técnicos en cuanto a informática de que dispone el ayuntamiento son:**

- Un Informático a tiempo parcial (algunos días por semana).
- Un Informático a tiempo completo (todos los días de la semana).
- Varios Informáticos, al menos uno a tiempo completo.

**En caso de no ser ninguno de los anteriores (Especificar):**

No disponemos de informático

**Nombre de una persona de contacto en la oficina de informática:** No hay

**Teléfono directo de la persona de contacto:** \_\_\_\_\_

**Valoración de la web en cuanto a la forma en que se muestra la información urbanística (si es intuitiva, fácil de encontrar y consultar):**

- Muy mala
- Mala
- Regular
- Buena
- Muy Buena

**Valoración de la web en cuanto a la información urbanística que proporciona (si es o no completa):**

- Muy mala
- Mala
- Regular
- Buena
- Muy Buena

**¿Se muestra informe de circunstancias urbanísticas?**

**La información que se muestra es:**

- Muy incompleta
- Incompleta
- Regular
- Completa
- Muy Completa

**¿La información tiene carácter vinculante?**

**En caso afirmativo, anotar la URL:** \_\_\_\_\_

Municipio: **Aras de los Olmos**

Provincia: Valencia

Datos de contacto: 962102001

**Cuestionario:**

¿El municipio dispone de web institucional en activo?

<https://www.arasdelosolmos.es/>

¿La web municipal dispone de área urbanística para la difusión ordenada y estructurada del planeamiento urbanístico municipal?

¿Se muestra información sobre la tramitación/aprobación de planes urbanísticos como son fechas de aprobación, fechas de información al público, trámites de participación ciudadanas, etc.?

¿Se muestran los documentos técnicos completos, memorias, normas urbanísticas, planos, etc. en formato pdf o similar?

¿Existe un visor cartográfico de consulta con el planeamiento de todo el municipio digitalizado georreferenciado?

¿La información del visor muestra la última normativa aprobada?

¿Y la normativa anterior?

¿El planeamiento digitalizado y georreferenciado se puede descargar en formato shp, dxf, gml o similar?

**Especificar formato:**

¿Se muestra información centralizada y estructurada sobre tramitación / aprobación de los documentos de gestión, PAI y proyectos de ejecución (proyectos de reparcelación y proyectos de urbanización)?

1. No se muestra ninguna información.

2. Se muestra información alfanumérica tipo fechas de información al público,...

3. Se muestran documentos completos en pdf o similar descargable.

**La información que se muestra en formato digital abarca:**

Solo unos pocos documentos (p.e. los más recientes).

Solo el Plan General.

El Plan General y unos pocos documentos.

Todos los documentos en vigor de aprobación municipal.

Todo el planeamiento en vigor, tanto de aprobación municipal como autonómica.

No se muestra el planeamiento original sino un texto refundido.

**Los medios personales técnicos en cuanto a urbanismo de que dispone el ayuntamiento son:**

Un Arquitecto a tiempo parcial (algunos días por semana).

Un Arquitecto a tiempo completo (todos los días de la semana).

Un equipo de un Arquitecto y un Arquitecto Técnico a tiempo completo.

Un equipo interdisciplinar de varias personas (Arquitectos e Ingenieros) a tiempo completo.

**En caso de no ser ninguno de los anteriores (Especificar):**

Nombre de una persona de contacto en la oficina de urbanismo:

Teléfono directo de la persona de contacto:



**Los medios personales técnicos en cuanto a informática de que dispone el ayuntamiento son:**

- Un Informático a tiempo parcial (algunos días por semana).
- Un Informático a tiempo completo (todos los días de la semana).
- Varios Informáticos, al menos uno a tiempo completo.

**En caso de no ser ninguno de los anteriores (Especificar):**

**Nombre de una persona de contacto en la oficina de informática:** \_\_\_\_\_

**Teléfono directo de la persona de contacto:** \_\_\_\_\_

**Valoración de la web en cuanto a la forma en que se muestra la información urbanística (si es intuitiva, fácil de encontrar y consultar):**

- Muy mala
- Mala
- Regular
- Buena
- Muy Buena

**Valoración de la web en cuanto a la información urbanística que proporciona (si es o no completa):**

- Muy mala
- Mala
- Regular
- Buena
- Muy Buena

**¿Se muestra informe de circunstancias urbanísticas?**

**La información que se muestra es:**

- Muy incompleta
- Incompleta
- Regular
- Completa
- Muy Completa

**¿La información tiene carácter vinculante?**

**En caso afirmativo, anotar la URL:** \_\_\_\_\_

**Incidencias y notas:**

Fecha	Tipo	Descripción
	Nota	<b>INFORMACIÓN URBANÍSTICA</b>  Pese a no haber ninguna información sobre urbanismo, aparece en el apartado "Consulta Pública" la Solicitud de Inicio del PGOU con toda la documentación descargable

Municipio: **Atzeneta d'Albaida**

Provincia: Valencia

Datos de contacto: 962359161

**Cuestionario:**

¿El municipio dispone de web institucional en activo?

[http://www.atzenetadalbaida.com/\(S\(kg2wcskqmo5x2ry4fcebgo5p\)\)/val/default.aspx](http://www.atzenetadalbaida.com/(S(kg2wcskqmo5x2ry4fcebgo5p))/val/default.aspx)

¿La web municipal dispone de área urbanística para la difusión ordenada y estructurada del planeamiento urbanístico municipal?

[http://www.atzenetadalbaida.com/\(S\(kg2wcskqmo5x2ry4fcebgo5p\)\)/val/Urbanisme.aspx](http://www.atzenetadalbaida.com/(S(kg2wcskqmo5x2ry4fcebgo5p))/val/Urbanisme.aspx)

¿Se muestra información sobre la tramitación/aprobación de planes urbanísticos como son fechas de aprobación, fechas de información al público, trámites de participación ciudadanas, etc.?

¿Se muestran los documentos técnicos completos, memorias, normas urbanísticas, planos, etc. en formato pdf o similar?

[http://www.atzenetadalbaida.com/\(S\(kg2wcskqmo5x2ry4fcebgo5p\)\)/val/Urbanisme.aspx](http://www.atzenetadalbaida.com/(S(kg2wcskqmo5x2ry4fcebgo5p))/val/Urbanisme.aspx)

¿Existe un visor cartográfico de consulta con el planeamiento de todo el municipio digitalizado georreferenciado?

¿La información del visor muestra la última normativa aprobada?

¿Y la normativa anterior?

¿El planeamiento digitalizado y georreferenciado se puede descargar en formato shp, dxf, gml o similar?

**Especificar formato:**

¿Se muestra información centralizada y estructurada sobre tramitación / aprobación de los documentos de gestión, PAI y proyectos de ejecución (proyectos de reparcelación y proyectos de urbanización)?

1. No se muestra ninguna información.

2. Se muestra información alfanumérica tipo fechas de información al público,...

3. Se muestran documentos completos en pdf o similar descargable.

**La información que se muestra en formato digital abarca:**

Solo unos pocos documentos (p.e. los más recientes).

Solo el Plan General.

El Plan General y unos pocos documentos.

Todos los documentos en vigor de aprobación municipal.

Todo el planeamiento en vigor, tanto de aprobación municipal como autonómica.

No se muestra el planeamiento original sino un texto refundido.

**Los medios personales técnicos en cuanto a urbanismo de que dispone el ayuntamiento son:**

Un Arquitecto a tiempo parcial (algunos días por semana).

Un Arquitecto a tiempo completo (todos los días de la semana).

Un equipo de un Arquitecto y un Arquitecto Técnico a tiempo completo.

Un equipo interdisciplinar de varias personas (Arquitectos e Ingenieros) a tiempo completo.

**En caso de no ser ninguno de los anteriores (Especificar):**

Nombre de una persona de contacto en la oficina de urbanismo: HERMINI PEIRÓ FAUS

Teléfono directo de la persona de contacto: 962359161

**Los medios personales técnicos en cuanto a informática de que dispone el ayuntamiento son:**

- Un Informático a tiempo parcial (algunos días por semana).
- Un Informático a tiempo completo (todos los días de la semana).
- Varios Informáticos, al menos uno a tiempo completo.

**En caso de no ser ninguno de los anteriores (Especificar):**

No se dispone. Esporádicamente empresa privada

**Nombre de una persona de contacto en la oficina de informática:** No se dispone

**Teléfono directo de la persona de contacto:** 962359161

**Valoración de la web en cuanto a la forma en que se muestra la información urbanística (si es intuitiva, fácil de encontrar y consultar):**

- Muy mala
- Mala
- Regular
- Buena
- Muy Buena

**Valoración de la web en cuanto a la información urbanística que proporciona (si es o no completa):**

- Muy mala
- Mala
- Regular
- Buena
- Muy Buena

**¿Se muestra informe de circunstancias urbanísticas?**

**La información que se muestra es:**

- Muy incompleta
- Incompleta
- Regular
- Completa
- Muy Completa

**¿La información tiene carácter vinculante?**

**En caso afirmativo, anotar la URL:** \_\_\_\_\_

Municipio: **Ayora**

Provincia: Valencia

Datos de contacto: 962191025

**Cuestionario:**

¿El municipio dispone de web institucional en activo?

<http://ayora.es/>

¿La web municipal dispone de área urbanística para la difusión ordenada y estructurada del planeamiento urbanístico municipal?

<http://ayora.es/ayuntamiento/index.php/ayuntamiento/urbanismo>

¿Se muestra información sobre la tramitación/aprobación de planes urbanísticos como son fechas de aprobación, fechas de información al público, trámites de participación ciudadanas, etc.?

¿Se muestran los documentos técnicos completos, memorias, normas urbanísticas, planos, etc. en formato pdf o similar?

<http://ayora.es/ayuntamiento/index.php/ayuntamiento/urbanismo/plan-general>

¿Existe un visor cartográfico de consulta con el planeamiento de todo el municipio digitalizado georreferenciado?

¿La información del visor muestra la última normativa aprobada?

¿Y la normativa anterior?

¿El planeamiento digitalizado y georreferenciado se puede descargar en formato shp, dxf, gml o similar?

**Especificar formato:**

¿Se muestra información centralizada y estructurada sobre tramitación / aprobación de los documentos de gestión, PAI y proyectos de ejecución (proyectos de reparcelación y proyectos de urbanización)?

1. No se muestra ninguna información.

2. Se muestra información alfanumérica tipo fechas de información al público,...

3. Se muestran documentos completos en pdf o similar descargable.

**La información que se muestra en formato digital abarca:**

Solo unos pocos documentos (p.e. los más recientes).

Solo el Plan General.

El Plan General y unos pocos documentos.

Todos los documentos en vigor de aprobación municipal.

Todo el planeamiento en vigor, tanto de aprobación municipal como autonómica.

No se muestra el planeamiento original sino un texto refundido.

**Los medios personales técnicos en cuanto a urbanismo de que dispone el ayuntamiento son:**

Un Arquitecto a tiempo parcial (algunos días por semana).

Un Arquitecto a tiempo completo (todos los días de la semana).

Un equipo de un Arquitecto y un Arquitecto Técnico a tiempo completo.

Un equipo interdisciplinar de varias personas (Arquitectos e Ingenieros) a tiempo completo.

**En caso de no ser ninguno de los anteriores (Especificar):**

Arquitecto y arquitecto técnico a tiempo parcial e ingeniero a tiempo completo

**Nombre de una persona de contacto en la oficina de urbanismo:**

Miguel Navarro Ruano y Susana Fabuel Richartt

**Teléfono directo de la persona de contacto:**

962191025

**Los medios personales técnicos en cuanto a informática de que dispone el ayuntamiento son:**

- Un Informático a tiempo parcial (algunos días por semana).
- Un Informático a tiempo completo (todos los días de la semana).
- Varios Informáticos, al menos uno a tiempo completo.

**En caso de no ser ninguno de los anteriores (Especificar):**

**Nombre de una persona de contacto en la oficina de informática:** Miguel MARTÍNEZ GAVIDIA

**Teléfono directo de la persona de contacto:** 962191025

**Valoración de la web en cuanto a la forma en que se muestra la información urbanística (si es intuitiva, fácil de encontrar y consultar):**

- Muy mala
- Mala
- Regular
- Buena
- Muy Buena

**Valoración de la web en cuanto a la información urbanística que proporciona (si es o no completa):**

- Muy mala
- Mala
- Regular
- Buena
- Muy Buena

**¿Se muestra informe de circunstancias urbanísticas?**

**La información que se muestra es:**

- Muy incompleta
- Incompleta
- Regular
- Completa
- Muy Completa

**¿La información tiene carácter vinculante?**

**En caso afirmativo, anotar la URL:**

Municipio: **Barx**

Provincia: Valencia

Datos de contacto: 962807303

**Cuestionario:**

¿El municipio dispone de web institucional en activo?

¿La web municipal dispone de área urbanística para la difusión ordenada y estructurada del planeamiento urbanístico municipal?

¿Se muestra información sobre la tramitación/aprobación de planes urbanísticos como son fechas de aprobación, fechas de información al público, trámites de participación ciudadanas, etc.?

¿Se muestran los documentos técnicos completos, memorias, normas urbanísticas, planos, etc. en formato pdf o similar?

¿Existe un visor cartográfico de consulta con el planeamiento de todo el municipio digitalizado georreferenciado?

¿La información del visor muestra la última normativa aprobada?

¿Y la normativa anterior?

¿El planeamiento digitalizado y georreferenciado se puede descargar en formato shp, dxf, gml o similar?

**Especificar formato:** \_\_\_\_\_

¿Se muestra información centralizada y estructurada sobre tramitación / aprobación de los documentos de gestión, PAI y proyectos de ejecución (proyectos de reparcelación y proyectos de urbanización)?

1. No se muestra ninguna información.

2. Se muestra información alfanumérica tipo fechas de información al público,...

3. Se muestran documentos completos en pdf o similar descargable.

**La información que se muestra en formato digital abarca:**

Solo unos pocos documentos (p.e. los más recientes).

Solo el Plan General.

El Plan General y unos pocos documentos.

Todos los documentos en vigor de aprobación municipal.

Todo el planeamiento en vigor, tanto de aprobación municipal como autonómica.

No se muestra el planeamiento original sino un texto refundido.

**Los medios personales técnicos en cuanto a urbanismo de que dispone el ayuntamiento son:**

Un Arquitecto a tiempo parcial (algunos días por semana).

Un Arquitecto a tiempo completo (todos los días de la semana).

Un equipo de un Arquitecto y un Arquitecto Técnico a tiempo completo.

Un equipo interdisciplinar de varias personas (Arquitectos e Ingenieros) a tiempo completo.

**En caso de no ser ninguno de los anteriores (Especificar):** \_\_\_\_\_

**Nombre de una persona de contacto en la oficina de urbanismo:** \_\_\_\_\_

**Teléfono directo de la persona de contacto:** \_\_\_\_\_

**Los medios personales técnicos en cuanto a informática de que dispone el ayuntamiento son:**

- Un Informático a tiempo parcial (algunos días por semana).
- Un Informático a tiempo completo (todos los días de la semana).
- Varios Informáticos, al menos uno a tiempo completo.

**En caso de no ser ninguno de los anteriores (Especificar):**

Nombre de una persona de contacto en la oficina de informática: \_\_\_\_\_

Teléfono directo de la persona de contacto: \_\_\_\_\_

**Valoración de la web en cuanto a la forma en que se muestra la información urbanística (si es intuitiva, fácil de encontrar y consultar):**

- Muy mala
- Mala
- Regular
- Buena
- Muy Buena

**Valoración de la web en cuanto a la información urbanística que proporciona (si es o no completa):**

- Muy mala
- Mala
- Regular
- Buena
- Muy Buena

**¿Se muestra informe de circunstancias urbanísticas?**

**La información que se muestra es:**

- Muy incompleta
- Incompleta
- Regular
- Completa
- Muy Completa

**¿La información tiene carácter vinculante?**

**En caso afirmativo, anotar la URL:** \_\_\_\_\_

**Incidencias y notas:**

Fecha	Tipo	Descripción
	<b>Incidencia</b>	<b>PÁGINA WEB</b>  La página web de la ayuntamiento (www.barx.es) no funciona, así como la sede electrónica. La página web de turismo de este municipio si funciona

Municipio: **Barxeta**

Provincia: Valencia

Datos de contacto: 962214001

**Cuestionario:**

¿El municipio dispone de web institucional en activo?

<https://barxeta.es/landing>

¿La web municipal dispone de área urbanística para la difusión ordenada y estructurada del planeamiento urbanístico municipal?

¿Se muestra información sobre la tramitación/aprobación de planes urbanísticos como son fechas de aprobación, fechas de información al público, trámites de participación ciudadanas, etc.?

¿Se muestran los documentos técnicos completos, memorias, normas urbanísticas, planos, etc. en formato pdf o similar?

<https://barxeta.es/es/node/1047>

¿Existe un visor cartográfico de consulta con el planeamiento de todo el municipio digitalizado georreferenciado?

¿La información del visor muestra la última normativa aprobada?

¿Y la normativa anterior?

¿El planeamiento digitalizado y georreferenciado se puede descargar en formato shp, dxf, gml o similar?

**Especificar formato:**

¿Se muestra información centralizada y estructurada sobre tramitación / aprobación de los documentos de gestión, PAI y proyectos de ejecución (proyectos de reparcelación y proyectos de urbanización)?

1. No se muestra ninguna información.

2. Se muestra información alfanumérica tipo fechas de información al público,...

3. Se muestran documentos completos en pdf o similar descargable.

**La información que se muestra en formato digital abarca:**

Solo unos pocos documentos (p.e. los más recientes).

Solo el Plan General.

El Plan General y unos pocos documentos.

Todos los documentos en vigor de aprobación municipal.

Todo el planeamiento en vigor, tanto de aprobación municipal como autonómica.

No se muestra el planeamiento original sino un texto refundido.

**Los medios personales técnicos en cuanto a urbanismo de que dispone el ayuntamiento son:**

Un Arquitecto a tiempo parcial (algunos días por semana).

Un Arquitecto a tiempo completo (todos los días de la semana).

Un equipo de un Arquitecto y un Arquitecto Técnico a tiempo completo.

Un equipo interdisciplinar de varias personas (Arquitectos e Ingenieros) a tiempo completo.

**En caso de no ser ninguno de los anteriores (Especificar):**

**Nombre de una persona de contacto en la oficina de urbanismo:**

JOSEP MIGUEL GUILLEM

**Teléfono directo de la persona de contacto:**

962214001



**Los medios personales técnicos en cuanto a informática de que dispone el ayuntamiento son:**

- Un Informático a tiempo parcial (algunos días por semana).
- Un Informático a tiempo completo (todos los días de la semana).
- Varios Informáticos, al menos uno a tiempo completo.

**En caso de no ser ninguno de los anteriores (Especificar):**

contracte de manteniment amb empresa externa

**Nombre de una persona de contacto en la oficina de informática:** \_\_\_\_\_

**Teléfono directo de la persona de contacto:** \_\_\_\_\_

**Valoración de la web en cuanto a la forma en que se muestra la información urbanística (si es intuitiva, fácil de encontrar y consultar):**

- Muy mala
- Mala
- Regular
- Buena
- Muy Buena

**Valoración de la web en cuanto a la información urbanística que proporciona (si es o no completa):**

- Muy mala
- Mala
- Regular
- Buena
- Muy Buena

**¿Se muestra informe de circunstancias urbanísticas?**

**La información que se muestra es:**

- Muy incompleta
- Incompleta
- Regular
- Completa
- Muy Completa

**¿La información tiene carácter vinculante?**

**En caso afirmativo, anotar la URL:** \_\_\_\_\_

Municipio: **Bèlgida**

Provincia: Valencia

Datos de contacto: 962901074

**Cuestionario:**

¿El municipio dispone de web institucional en activo?

<https://www.belgida.es/>

¿La web municipal dispone de área urbanística para la difusión ordenada y estructurada del planeamiento urbanístico municipal?

<https://www.belgida.es/pagina/urbanisme>

¿Se muestra información sobre la tramitación/aprobación de planes urbanísticos como son fechas de aprobación, fechas de información al público, trámites de participación ciudadanas, etc.?

¿Se muestran los documentos técnicos completos, memorias, normas urbanísticas, planos, etc. en formato pdf o similar?

<https://www.belgida.es/pagina/urbanisme>

¿Existe un visor cartográfico de consulta con el planeamiento de todo el municipio digitalizado georreferenciado?

¿La información del visor muestra la última normativa aprobada?

¿Y la normativa anterior?

¿El planeamiento digitalizado y georreferenciado se puede descargar en formato shp, dxf, gml o similar?

**Especificar formato:**

¿Se muestra información centralizada y estructurada sobre tramitación / aprobación de los documentos de gestión, PAI y proyectos de ejecución (proyectos de reparcelación y proyectos de urbanización)?

1. No se muestra ninguna información.

2. Se muestra información alfanumérica tipo fechas de información al público,...

3. Se muestran documentos completos en pdf o similar descargable.

**La información que se muestra en formato digital abarca:**

Solo unos pocos documentos (p.e. los más recientes).

Solo el Plan General.

El Plan General y unos pocos documentos.

Todos los documentos en vigor de aprobación municipal.

Todo el planeamiento en vigor, tanto de aprobación municipal como autonómica.

No se muestra el planeamiento original sino un texto refundido.

**Los medios personales técnicos en cuanto a urbanismo de que dispone el ayuntamiento son:**

Un Arquitecto a tiempo parcial (algunos días por semana).

Un Arquitecto a tiempo completo (todos los días de la semana).

Un equipo de un Arquitecto y un Arquitecto Técnico a tiempo completo.

Un equipo interdisciplinar de varias personas (Arquitectos e Ingenieros) a tiempo completo.

**En caso de no ser ninguno de los anteriores (Especificar):**

Arquitecto técnico a tiempo parcial (un día a la semana)

**Nombre de una persona de contacto en la oficina de urbanismo:**

Jose Ramón Sanchis Penades

**Teléfono directo de la persona de contacto:**

962901074

**Los medios personales técnicos en cuanto a informática de que dispone el ayuntamiento son:**

- Un Informático a tiempo parcial (algunos días por semana).
- Un Informático a tiempo completo (todos los días de la semana).
- Varios Informáticos, al menos uno a tiempo completo.

**En caso de no ser ninguno de los anteriores (Especificar):**

Informático subcontratado. Contrato menor de servicio.

**Nombre de una persona de contacto en la oficina de informática:** --

**Teléfono directo de la persona de contacto:** --

**Valoración de la web en cuanto a la forma en que se muestra la información urbanística (si es intuitiva, fácil de encontrar y consultar):**

- Muy mala
- Mala
- Regular
- Buena
- Muy Buena

**Valoración de la web en cuanto a la información urbanística que proporciona (si es o no completa):**

- Muy mala
- Mala
- Regular
- Buena
- Muy Buena

**¿Se muestra informe de circunstancias urbanísticas?**

**La información que se muestra es:**

- Muy incompleta
- Incompleta
- Regular
- Completa
- Muy Completa

**¿La información tiene carácter vinculante?**

**En caso afirmativo, anotar la URL:** \_\_\_\_\_

Municipio: **Bellreguard**

Provincia: Valencia

Datos de contacto: 962815511

**Cuestionario:**

¿El municipio dispone de web institucional en activo?

<https://www.bellreguard.net/>

¿La web municipal dispone de área urbanística para la difusión ordenada y estructurada del planeamiento urbanístico municipal?

<https://web.bellreguard.net/urbanisme/>

¿Se muestra información sobre la tramitación/aprobación de planes urbanísticos como son fechas de aprobación, fechas de información al público, trámites de participación ciudadanas, etc.?

¿Se muestran los documentos técnicos completos, memorias, normas urbanísticas, planos, etc. en formato pdf o similar?

<https://web.bellreguard.net/urbanisme/>

¿Existe un visor cartográfico de consulta con el planeamiento de todo el municipio digitalizado georreferenciado?

¿La información del visor muestra la última normativa aprobada?

¿Y la normativa anterior?

¿El planeamiento digitalizado y georreferenciado se puede descargar en formato shp, dxf, gml o similar?

**Especificar formato:**

¿Se muestra información centralizada y estructurada sobre tramitación / aprobación de los documentos de gestión, PAI y proyectos de ejecución (proyectos de reparcelación y proyectos de urbanización)?

1. No se muestra ninguna información.

2. Se muestra información alfanumérica tipo fechas de información al público,...

3. Se muestran documentos completos en pdf o similar descargable.

**La información que se muestra en formato digital abarca:**

Solo unos pocos documentos (p.e. los más recientes).

Solo el Plan General.

El Plan General y unos pocos documentos.

Todos los documentos en vigor de aprobación municipal.

Todo el planeamiento en vigor, tanto de aprobación municipal como autonómica.

No se muestra el planeamiento original sino un texto refundido.

**Los medios personales técnicos en cuanto a urbanismo de que dispone el ayuntamiento son:**

Un Arquitecto a tiempo parcial (algunos días por semana).

Un Arquitecto a tiempo completo (todos los días de la semana).

Un equipo de un Arquitecto y un Arquitecto Técnico a tiempo completo.

Un equipo interdisciplinar de varias personas (Arquitectos e Ingenieros) a tiempo completo.

**En caso de no ser ninguno de los anteriores (Especificar):**

**Nombre de una persona de contacto en la oficina de urbanismo:** JOSEP SERVER

**Teléfono directo de la persona de contacto:** 962815511 . EXT 139

**Los medios personales técnicos en cuanto a informática de que dispone el ayuntamiento son:**

- Un Informático a tiempo parcial (algunos días por semana).
- Un Informático a tiempo completo (todos los días de la semana).
- Varios Informáticos, al menos uno a tiempo completo.

**En caso de no ser ninguno de los anteriores (Especificar):**

**Nombre de una persona de contacto en la oficina de informática:** ESTEVE MESTRE

**Teléfono directo de la persona de contacto:** 962815511 . EXT 1027

**Valoración de la web en cuanto a la forma en que se muestra la información urbanística (si es intuitiva, fácil de encontrar y consultar):**

- Muy mala
- Mala
- Regular
- Buena
- Muy Buena

**Valoración de la web en cuanto a la información urbanística que proporciona (si es o no completa):**

- Muy mala
- Mala
- Regular
- Buena
- Muy Buena

**¿Se muestra informe de circunstancias urbanísticas?**

**La información que se muestra es:**

- Muy incompleta
- Incompleta
- Regular
- Completa
- Muy Completa

**¿La información tiene carácter vinculante?**

**En caso afirmativo, anotar la URL:**

Municipio: **Bellús**

Provincia: Valencia

Datos de contacto: 962293104

**Cuestionario:**

¿El municipio dispone de web institucional en activo?

<https://www.bellus.es/landing>

¿La web municipal dispone de área urbanística para la difusión ordenada y estructurada del planeamiento urbanístico municipal?

¿Se muestra información sobre la tramitación/aprobación de planes urbanísticos como son fechas de aprobación, fechas de información al público, trámites de participación ciudadanas, etc.?

¿Se muestran los documentos técnicos completos, memorias, normas urbanísticas, planos, etc. en formato pdf o similar?

¿Existe un visor cartográfico de consulta con el planeamiento de todo el municipio digitalizado georreferenciado?

¿La información del visor muestra la última normativa aprobada?

¿Y la normativa anterior?

¿El planeamiento digitalizado y georreferenciado se puede descargar en formato shp, dxf, gml o similar?

**Especificar formato:**

¿Se muestra información centralizada y estructurada sobre tramitación / aprobación de los documentos de gestión, PAI y proyectos de ejecución (proyectos de reparcelación y proyectos de urbanización)?

1. No se muestra ninguna información.

2. Se muestra información alfanumérica tipo fechas de información al público,...

3. Se muestran documentos completos en pdf o similar descargable.

**La información que se muestra en formato digital abarca:**

Solo unos pocos documentos (p.e. los más recientes).

Solo el Plan General.

El Plan General y unos pocos documentos.

Todos los documentos en vigor de aprobación municipal.

Todo el planeamiento en vigor, tanto de aprobación municipal como autonómica.

No se muestra el planeamiento original sino un texto refundido.

**Los medios personales técnicos en cuanto a urbanismo de que dispone el ayuntamiento son:**

Un Arquitecto a tiempo parcial (algunos días por semana).

Un Arquitecto a tiempo completo (todos los días de la semana).

Un equipo de un Arquitecto y un Arquitecto Técnico a tiempo completo.

Un equipo interdisciplinar de varias personas (Arquitectos e Ingenieros) a tiempo completo.

**En caso de no ser ninguno de los anteriores (Especificar):**

LA ASISTENCIA TÉCNICA ES PRESTADA POR LA DIPUTACIÓN DE VALENCIA

**Nombre de una persona de contacto en la oficina de urbanismo:**

JENNIFER ALOS GOZALVO

**Teléfono directo de la persona de contacto:**

669099502

**Los medios personales técnicos en cuanto a informática de que dispone el ayuntamiento son:**

- Un Informático a tiempo parcial (algunos días por semana).
- Un Informático a tiempo completo (todos los días de la semana).
- Varios Informáticos, al menos uno a tiempo completo.

**En caso de no ser ninguno de los anteriores (Especificar):**

NO CONTAMOS CON SERVICIO INFORMÁTICO

**Nombre de una persona de contacto en la oficina de informática:** \_\_\_\_\_

**Teléfono directo de la persona de contacto:** \_\_\_\_\_

**Valoración de la web en cuanto a la forma en que se muestra la información urbanística (si es intuitiva, fácil de encontrar y consultar):**

- Muy mala
- Mala
- Regular
- Buena
- Muy Buena

**Valoración de la web en cuanto a la información urbanística que proporciona (si es o no completa):**

- Muy mala
- Mala
- Regular
- Buena
- Muy Buena

**¿Se muestra informe de circunstancias urbanísticas?**

**La información que se muestra es:**

- Muy incompleta
- Incompleta
- Regular
- Completa
- Muy Completa

**¿La información tiene carácter vinculante?**

**En caso afirmativo, anotar la URL:** \_\_\_\_\_

**Incidencias y notas:**

Fecha	Tipo	Descripcion
	Nota	INFORMACIÓN URBANÍSTICA No se encuentra información urbanística en la página web

Municipio: **Benagéber**

Provincia: Valencia

Datos de contacto: 962171891

**Cuestionario:**

¿El municipio dispone de web institucional en activo?

<https://www.benageber.es/landing>

¿La web municipal dispone de área urbanística para la difusión ordenada y estructurada del planeamiento urbanístico municipal?

¿Se muestra información sobre la tramitación/aprobación de planes urbanísticos como son fechas de aprobación, fechas de información al público, trámites de participación ciudadanas, etc.?

¿Se muestran los documentos técnicos completos, memorias, normas urbanísticas, planos, etc. en formato pdf o similar?

¿Existe un visor cartográfico de consulta con el planeamiento de todo el municipio digitalizado georreferenciado?

¿La información del visor muestra la última normativa aprobada?

¿Y la normativa anterior?

¿El planeamiento digitalizado y georreferenciado se puede descargar en formato shp, dxf, gml o similar?

**Especificar formato:**

¿Se muestra información centralizada y estructurada sobre tramitación / aprobación de los documentos de gestión, PAI y proyectos de ejecución (proyectos de reparcelación y proyectos de urbanización)?

1. No se muestra ninguna información.

2. Se muestra información alfanumérica tipo fechas de información al público,...

3. Se muestran documentos completos en pdf o similar descargable.

**La información que se muestra en formato digital abarca:**

Solo unos pocos documentos (p.e. los más recientes).

Solo el Plan General.

El Plan General y unos pocos documentos.

Todos los documentos en vigor de aprobación municipal.

Todo el planeamiento en vigor, tanto de aprobación municipal como autonómica.

No se muestra el planeamiento original sino un texto refundido.

**Los medios personales técnicos en cuanto a urbanismo de que dispone el ayuntamiento son:**

Un Arquitecto a tiempo parcial (algunos días por semana).

Un Arquitecto a tiempo completo (todos los días de la semana).

Un equipo de un Arquitecto y un Arquitecto Técnico a tiempo completo.

Un equipo interdisciplinar de varias personas (Arquitectos e Ingenieros) a tiempo completo.

**En caso de no ser ninguno de los anteriores (Especificar):**

Nombre de una persona de contacto en la oficina de urbanismo:

Teléfono directo de la persona de contacto:



**Los medios personales técnicos en cuanto a informática de que dispone el ayuntamiento son:**

- Un Informático a tiempo parcial (algunos días por semana).
- Un Informático a tiempo completo (todos los días de la semana).
- Varios Informáticos, al menos uno a tiempo completo.

**En caso de no ser ninguno de los anteriores (Especificar):**

**Nombre de una persona de contacto en la oficina de informática:** \_\_\_\_\_

**Teléfono directo de la persona de contacto:** \_\_\_\_\_

**Valoración de la web en cuanto a la forma en que se muestra la información urbanística (si es intuitiva, fácil de encontrar y consultar):**

- Muy mala
- Mala
- Regular
- Buena
- Muy Buena

**Valoración de la web en cuanto a la información urbanística que proporciona (si es o no completa):**

- Muy mala
- Mala
- Regular
- Buena
- Muy Buena

**¿Se muestra informe de circunstancias urbanísticas?**

**La información que se muestra es:**

- Muy incompleta
- Incompleta
- Regular
- Completa
- Muy Completa

**¿La información tiene carácter vinculante?**

**En caso afirmativo, anotar la URL:** \_\_\_\_\_

**Incidencias y notas:**

Fecha	Tipo	Descripcion
05/05/2021	Nota	INFORMACIÓN URBANÍSTICA No se encuentra información urbanística en la página web.

Municipio: **Benaguasil**

Provincia: Valencia

Datos de contacto: 962730011

**Cuestionario:**

¿El municipio dispone de web institucional en activo?

<http://www.benaguasil.es/>

¿La web municipal dispone de área urbanística para la difusión ordenada y estructurada del planeamiento urbanístico municipal?

<https://ajuntamentbenaguasil.es/areas/urbanismo/>

¿Se muestra información sobre la tramitación/aprobación de planes urbanísticos como son fechas de aprobación, fechas de información al público, trámites de participación ciudadanas, etc.?

¿Se muestran los documentos técnicos completos, memorias, normas urbanísticas, planos, etc. en formato pdf o similar?

¿Existe un visor cartográfico de consulta con el planeamiento de todo el municipio digitalizado georreferenciado?

¿La información del visor muestra la última normativa aprobada?

¿Y la normativa anterior?

¿El planeamiento digitalizado y georreferenciado se puede descargar en formato shp, dxf, gml o similar?

**Especificar formato:**

¿Se muestra información centralizada y estructurada sobre tramitación / aprobación de los documentos de gestión, PAI y proyectos de ejecución (proyectos de reparcelación y proyectos de urbanización)?

1. No se muestra ninguna información.

2. Se muestra información alfanumérica tipo fechas de información al público,...

3. Se muestran documentos completos en pdf o similar descargable.

**La información que se muestra en formato digital abarca:**

Solo unos pocos documentos (p.e. los más recientes).

Solo el Plan General.

El Plan General y unos pocos documentos.

Todos los documentos en vigor de aprobación municipal.

Todo el planeamiento en vigor, tanto de aprobación municipal como autonómica.

No se muestra el planeamiento original sino un texto refundido.

**Los medios personales técnicos en cuanto a urbanismo de que dispone el ayuntamiento son:**

Un Arquitecto a tiempo parcial (algunos días por semana).

Un Arquitecto a tiempo completo (todos los días de la semana).

Un equipo de un Arquitecto y un Arquitecto Técnico a tiempo completo.

Un equipo interdisciplinar de varias personas (Arquitectos e Ingenieros) a tiempo completo.

**En caso de no ser ninguno de los anteriores (Especificar):**

**Nombre de una persona de contacto en la oficina de urbanismo:**

**Teléfono directo de la persona de contacto:**

**Los medios personales técnicos en cuanto a informática de que dispone el ayuntamiento son:**

- Un Informático a tiempo parcial (algunos días por semana).
- Un Informático a tiempo completo (todos los días de la semana).
- Varios Informáticos, al menos uno a tiempo completo.

**En caso de no ser ninguno de los anteriores (Especificar):**

**Nombre de una persona de contacto en la oficina de informática:** \_\_\_\_\_

**Teléfono directo de la persona de contacto:** \_\_\_\_\_

**Valoración de la web en cuanto a la forma en que se muestra la información urbanística (si es intuitiva, fácil de encontrar y consultar):**

- Muy mala
- Mala
- Regular
- Buena
- Muy Buena

**Valoración de la web en cuanto a la información urbanística que proporciona (si es o no completa):**

- Muy mala
- Mala
- Regular
- Buena
- Muy Buena

**¿Se muestra informe de circunstancias urbanísticas?**

**La información que se muestra es:**

- Muy incompleta
- Incompleta
- Regular
- Completa
- Muy Completa

**¿La información tiene carácter vinculante?**

**En caso afirmativo, anotar la URL:** \_\_\_\_\_

**Incidencias y notas:**

Fecha	Tipo	Descripción
05/05/2021	Incidencia	<b>ENLACES DESCARGA INFORMACIÓN URBANÍSTICA</b>  Los enlaces para la descarga de la documentación urbanística no funcionan (dan error).

Municipio: **Benavites**

Provincia: Valencia

Datos de contacto: 962636652

**Cuestionario:**

¿El municipio dispone de web institucional en activo?

<https://www.benavites.es/landing>

¿La web municipal dispone de área urbanística para la difusión ordenada y estructurada del planeamiento urbanístico municipal?

¿Se muestra información sobre la tramitación/aprobación de planes urbanísticos como son fechas de aprobación, fechas de información al público, trámites de participación ciudadanas, etc.?

¿Se muestran los documentos técnicos completos, memorias, normas urbanísticas, planos, etc. en formato pdf o similar?

¿Existe un visor cartográfico de consulta con el planeamiento de todo el municipio digitalizado georreferenciado?

¿La información del visor muestra la última normativa aprobada?

¿Y la normativa anterior?

¿El planeamiento digitalizado y georreferenciado se puede descargar en formato shp, dxf, gml o similar?

**Especificar formato:**

¿Se muestra información centralizada y estructurada sobre tramitación / aprobación de los documentos de gestión, PAI y proyectos de ejecución (proyectos de reparcelación y proyectos de urbanización)?

1. No se muestra ninguna información.

2. Se muestra información alfanumérica tipo fechas de información al público,...

3. Se muestran documentos completos en pdf o similar descargable.

**La información que se muestra en formato digital abarca:**

Solo unos pocos documentos (p.e. los más recientes).

Solo el Plan General.

El Plan General y unos pocos documentos.

Todos los documentos en vigor de aprobación municipal.

Todo el planeamiento en vigor, tanto de aprobación municipal como autonómica.

No se muestra el planeamiento original sino un texto refundido.

**Los medios personales técnicos en cuanto a urbanismo de que dispone el ayuntamiento son:**

Un Arquitecto a tiempo parcial (algunos días por semana).

Un Arquitecto a tiempo completo (todos los días de la semana).

Un equipo de un Arquitecto y un Arquitecto Técnico a tiempo completo.

Un equipo interdisciplinar de varias personas (Arquitectos e Ingenieros) a tiempo completo.

**En caso de no ser ninguno de los anteriores (Especificar):**

Nombre de una persona de contacto en la oficina de urbanismo:

Teléfono directo de la persona de contacto:

**Los medios personales técnicos en cuanto a informática de que dispone el ayuntamiento son:**

- Un Informático a tiempo parcial (algunos días por semana).
- Un Informático a tiempo completo (todos los días de la semana).
- Varios Informáticos, al menos uno a tiempo completo.

**En caso de no ser ninguno de los anteriores (Especificar):**

**Nombre de una persona de contacto en la oficina de informática:** \_\_\_\_\_

**Teléfono directo de la persona de contacto:** \_\_\_\_\_

**Valoración de la web en cuanto a la forma en que se muestra la información urbanística (si es intuitiva, fácil de encontrar y consultar):**

- Muy mala
- Mala
- Regular
- Buena
- Muy Buena

**Valoración de la web en cuanto a la información urbanística que proporciona (si es o no completa):**

- Muy mala
- Mala
- Regular
- Buena
- Muy Buena

**¿Se muestra informe de circunstancias urbanísticas?**

**La información que se muestra es:**

- Muy incompleta
- Incompleta
- Regular
- Completa
- Muy Completa

**¿La información tiene carácter vinculante?**

**En caso afirmativo, anotar la URL:** \_\_\_\_\_

**Incidencias y notas:**

Fecha	Tipo	Descripción
05/05/2021	Nota	<b>INFORMACIÓN URBANÍSTICA</b>  No se encuentra información urbanística en la página web. En el portal de transparencia se encuentra la siguiente información pero no hay ningún enlace.

Municipio: **Beneixida**

Provincia: Valencia

Datos de contacto: 962580160

**Cuestionario:**

¿El municipio dispone de web institucional en activo?

<http://www.beneixida.es/>

¿La web municipal dispone de área urbanística para la difusión ordenada y estructurada del planeamiento urbanístico municipal?

<http://www.beneixida.es/va/urbanisme>

¿Se muestra información sobre la tramitación/aprobación de planes urbanísticos como son fechas de aprobación, fechas de información al público, trámites de participación ciudadanas, etc.?

¿Se muestran los documentos técnicos completos, memorias, normas urbanísticas, planos, etc. en formato pdf o similar?

<http://www.beneixida.es/va/node/1496>

¿Existe un visor cartográfico de consulta con el planeamiento de todo el municipio digitalizado georreferenciado?

¿La información del visor muestra la última normativa aprobada?

¿Y la normativa anterior?

¿El planeamiento digitalizado y georreferenciado se puede descargar en formato shp, dxf, gml o similar?

**Especificar formato:**

¿Se muestra información centralizada y estructurada sobre tramitación / aprobación de los documentos de gestión, PAI y proyectos de ejecución (proyectos de reparcelación y proyectos de urbanización)?

1. No se muestra ninguna información.

2. Se muestra información alfanumérica tipo fechas de información al público,...

3. Se muestran documentos completos en pdf o similar descargable.

**La información que se muestra en formato digital abarca:**

Solo unos pocos documentos (p.e. los más recientes).

Solo el Plan General.

El Plan General y unos pocos documentos.

Todos los documentos en vigor de aprobación municipal.

Todo el planeamiento en vigor, tanto de aprobación municipal como autonómica.

No se muestra el planeamiento original sino un texto refundido.

**Los medios personales técnicos en cuanto a urbanismo de que dispone el ayuntamiento son:**

Un Arquitecto a tiempo parcial (algunos días por semana).

Un Arquitecto a tiempo completo (todos los días de la semana).

Un equipo de un Arquitecto y un Arquitecto Técnico a tiempo completo.

Un equipo interdisciplinar de varias personas (Arquitectos e Ingenieros) a tiempo completo.

**En caso de no ser ninguno de los anteriores (Especificar):**

El Ayuntamiento a través de la Mancomunidad de la Ribera Alta, cuenta con un arquitecto y un ingeniero industrial, 1 día a la se

**Nombre de una persona de contacto en la oficina de urbanismo:** Nieves Anaya Pérez

**Teléfono directo de la persona de contacto:** 962580160

**Los medios personales técnicos en cuanto a informática de que dispone el ayuntamiento son:**

- Un Informático a tiempo parcial (algunos días por semana).
- Un Informático a tiempo completo (todos los días de la semana).
- Varios Informáticos, al menos uno a tiempo completo.

**En caso de no ser ninguno de los anteriores (Especificar):**

**Nombre de una persona de contacto en la oficina de informática:** Vicent Lloret Sanantón

**Teléfono directo de la persona de contacto:** 674764080

**Valoración de la web en cuanto a la forma en que se muestra la información urbanística (si es intuitiva, fácil de encontrar y consultar):**

- Muy mala
- Mala
- Regular
- Buena
- Muy Buena

**Valoración de la web en cuanto a la información urbanística que proporciona (si es o no completa):**

- Muy mala
- Mala
- Regular
- Buena
- Muy Buena

**¿Se muestra informe de circunstancias urbanísticas?**

**La información que se muestra es:**

- Muy incompleta
- Incompleta
- Regular
- Completa
- Muy Completa

**¿La información tiene carácter vinculante?**

**En caso afirmativo, anotar la URL:** \_\_\_\_\_

Municipio: **Benetússer**

Provincia: Valencia

Datos de contacto: 963752950

**Cuestionario:**

¿El municipio dispone de web institucional en activo?

<https://www.benetusser.es/landing>

¿La web municipal dispone de área urbanística para la difusión ordenada y estructurada del planeamiento urbanístico municipal?

<https://www.benetusser.es/es/dvmenu/3557>

¿Se muestra información sobre la tramitación/aprobación de planes urbanísticos como son fechas de aprobación, fechas de información al público, trámites de participación ciudadanas, etc.?

¿Se muestran los documentos técnicos completos, memorias, normas urbanísticas, planos, etc. en formato pdf o similar?

<https://www.benetusser.es/es/dvmenu/3557>

¿Existe un visor cartográfico de consulta con el planeamiento de todo el municipio digitalizado georreferenciado?

¿La información del visor muestra la última normativa aprobada?

¿Y la normativa anterior?

¿El planeamiento digitalizado y georreferenciado se puede descargar en formato shp, dxf, gml o similar?

**Especificar formato:**

¿Se muestra información centralizada y estructurada sobre tramitación / aprobación de los documentos de gestión, PAI y proyectos de ejecución (proyectos de reparcelación y proyectos de urbanización)?

1. No se muestra ninguna información.

2. Se muestra información alfanumérica tipo fechas de información al público,...

3. Se muestran documentos completos en pdf o similar descargable.

**La información que se muestra en formato digital abarca:**

Solo unos pocos documentos (p.e. los más recientes).

Solo el Plan General.

El Plan General y unos pocos documentos.

Todos los documentos en vigor de aprobación municipal.

Todo el planeamiento en vigor, tanto de aprobación municipal como autonómica.

No se muestra el planeamiento original sino un texto refundido.

**Los medios personales técnicos en cuanto a urbanismo de que dispone el ayuntamiento son:**

Un Arquitecto a tiempo parcial (algunos días por semana).

Un Arquitecto a tiempo completo (todos los días de la semana).

Un equipo de un Arquitecto y un Arquitecto Técnico a tiempo completo.

Un equipo interdisciplinar de varias personas (Arquitectos e Ingenieros) a tiempo completo.

**En caso de no ser ninguno de los anteriores (Especificar):**

**Nombre de una persona de contacto en la oficina de urbanismo:**

**Teléfono directo de la persona de contacto:**



**Los medios personales técnicos en cuanto a informática de que dispone el ayuntamiento son:**

- Un Informático a tiempo parcial (algunos días por semana).
- Un Informático a tiempo completo (todos los días de la semana).
- Varios Informáticos, al menos uno a tiempo completo.

**En caso de no ser ninguno de los anteriores (Especificar):**

**Nombre de una persona de contacto en la oficina de informática:** \_\_\_\_\_

**Teléfono directo de la persona de contacto:** \_\_\_\_\_

**Valoración de la web en cuanto a la forma en que se muestra la información urbanística (si es intuitiva, fácil de encontrar y consultar):**

- Muy mala
- Mala
- Regular
- Buena
- Muy Buena

**Valoración de la web en cuanto a la información urbanística que proporciona (si es o no completa):**

- Muy mala
- Mala
- Regular
- Buena
- Muy Buena

**¿Se muestra informe de circunstancias urbanísticas?**

**La información que se muestra es:**

- Muy incompleta
- Incompleta
- Regular
- Completa
- Muy Completa

**¿La información tiene carácter vinculante?**

**En caso afirmativo, anotar la URL:** \_\_\_\_\_

Municipio: **Beniarjó**

Provincia: Valencia

Datos de contacto: 962800361

**Cuestionario:**

¿El municipio dispone de web institucional en activo?

<https://www.beniarjo.es/landing>

¿La web municipal dispone de área urbanística para la difusión ordenada y estructurada del planeamiento urbanístico municipal?

¿Se muestra información sobre la tramitación/aprobación de planes urbanísticos como son fechas de aprobación, fechas de información al público, trámites de participación ciudadanas, etc.?

¿Se muestran los documentos técnicos completos, memorias, normas urbanísticas, planos, etc. en formato pdf o similar?

¿Existe un visor cartográfico de consulta con el planeamiento de todo el municipio digitalizado georreferenciado?

¿La información del visor muestra la última normativa aprobada?

¿Y la normativa anterior?

¿El planeamiento digitalizado y georreferenciado se puede descargar en formato shp, dxf, gml o similar?

**Especificar formato:**

¿Se muestra información centralizada y estructurada sobre tramitación / aprobación de los documentos de gestión, PAI y proyectos de ejecución (proyectos de reparcelación y proyectos de urbanización)?

1. No se muestra ninguna información.

2. Se muestra información alfanumérica tipo fechas de información al público,...

3. Se muestran documentos completos en pdf o similar descargable.

**La información que se muestra en formato digital abarca:**

Solo unos pocos documentos (p.e. los más recientes).

Solo el Plan General.

El Plan General y unos pocos documentos.

Todos los documentos en vigor de aprobación municipal.

Todo el planeamiento en vigor, tanto de aprobación municipal como autonómica.

No se muestra el planeamiento original sino un texto refundido.

**Los medios personales técnicos en cuanto a urbanismo de que dispone el ayuntamiento son:**

Un Arquitecto a tiempo parcial (algunos días por semana).

Un Arquitecto a tiempo completo (todos los días de la semana).

Un equipo de un Arquitecto y un Arquitecto Técnico a tiempo completo.

Un equipo interdisciplinar de varias personas (Arquitectos e Ingenieros) a tiempo completo.

**En caso de no ser ninguno de los anteriores (Especificar):**

Nombre de una persona de contacto en la oficina de urbanismo:

Teléfono directo de la persona de contacto:

**Los medios personales técnicos en cuanto a informática de que dispone el ayuntamiento son:**

- Un Informático a tiempo parcial (algunos días por semana).
- Un Informático a tiempo completo (todos los días de la semana).
- Varios Informáticos, al menos uno a tiempo completo.

**En caso de no ser ninguno de los anteriores (Especificar):**

**Nombre de una persona de contacto en la oficina de informática:** \_\_\_\_\_

**Teléfono directo de la persona de contacto:** \_\_\_\_\_

**Valoración de la web en cuanto a la forma en que se muestra la información urbanística (si es intuitiva, fácil de encontrar y consultar):**

- Muy mala
- Mala
- Regular
- Buena
- Muy Buena

**Valoración de la web en cuanto a la información urbanística que proporciona (si es o no completa):**

- Muy mala
- Mala
- Regular
- Buena
- Muy Buena

**¿Se muestra informe de circunstancias urbanísticas?**

**La información que se muestra es:**

- Muy incompleta
- Incompleta
- Regular
- Completa
- Muy Completa

**¿La información tiene carácter vinculante?**

**En caso afirmativo, anotar la URL:** \_\_\_\_\_

**Incidencias y notas:**

Fecha	Tipo	Descripcion
	Nota	INFORMACIÓN URBANÍSTICA Existe apartado de Urbanismo pero está vacío.

Municipio: **Beniatjar**

Provincia: Valencia

Datos de contacto: 962358150

**Cuestionario:**

¿El municipio dispone de web institucional en activo?

<https://www.beniatjar.es/>

¿La web municipal dispone de área urbanística para la difusión ordenada y estructurada del planeamiento urbanístico municipal?

¿Se muestra información sobre la tramitación/aprobación de planes urbanísticos como son fechas de aprobación, fechas de información al público, trámites de participación ciudadanas, etc.?

¿Se muestran los documentos técnicos completos, memorias, normas urbanísticas, planos, etc. en formato pdf o similar?

¿Existe un visor cartográfico de consulta con el planeamiento de todo el municipio digitalizado georreferenciado?

¿La información del visor muestra la última normativa aprobada?

¿Y la normativa anterior?

¿El planeamiento digitalizado y georreferenciado se puede descargar en formato shp, dxf, gml o similar?

**Especificar formato:**

¿Se muestra información centralizada y estructurada sobre tramitación / aprobación de los documentos de gestión, PAI y proyectos de ejecución (proyectos de reparcelación y proyectos de urbanización)?

1. No se muestra ninguna información.

2. Se muestra información alfanumérica tipo fechas de información al público,...

3. Se muestran documentos completos en pdf o similar descargable.

**La información que se muestra en formato digital abarca:**

Solo unos pocos documentos (p.e. los más recientes).

Solo el Plan General.

El Plan General y unos pocos documentos.

Todos los documentos en vigor de aprobación municipal.

Todo el planeamiento en vigor, tanto de aprobación municipal como autonómica.

No se muestra el planeamiento original sino un texto refundido.

**Los medios personales técnicos en cuanto a urbanismo de que dispone el ayuntamiento son:**

Un Arquitecto a tiempo parcial (algunos días por semana).

Un Arquitecto a tiempo completo (todos los días de la semana).

Un equipo de un Arquitecto y un Arquitecto Técnico a tiempo completo.

Un equipo interdisciplinar de varias personas (Arquitectos e Ingenieros) a tiempo completo.

**En caso de no ser ninguno de los anteriores (Especificar):**

SERVICIO EXTERNO

**Nombre de una persona de contacto en la oficina de urbanismo:**

**Teléfono directo de la persona de contacto:**

**Los medios personales técnicos en cuanto a informática de que dispone el ayuntamiento son:**

- Un Informático a tiempo parcial (algunos días por semana).
- Un Informático a tiempo completo (todos los días de la semana).
- Varios Informáticos, al menos uno a tiempo completo.

**En caso de no ser ninguno de los anteriores (Especificar):**

SERVICIO EXTERNO

**Nombre de una persona de contacto en la oficina de informática:** \_\_\_\_\_

**Teléfono directo de la persona de contacto:** \_\_\_\_\_

**Valoración de la web en cuanto a la forma en que se muestra la información urbanística (si es intuitiva, fácil de encontrar y consultar):**

- Muy mala
- Mala
- Regular
- Buena
- Muy Buena

**Valoración de la web en cuanto a la información urbanística que proporciona (si es o no completa):**

- Muy mala
- Mala
- Regular
- Buena
- Muy Buena

**¿Se muestra informe de circunstancias urbanísticas?**

**La información que se muestra es:**

- Muy incompleta
- Incompleta
- Regular
- Completa
- Muy Completa

**¿La información tiene carácter vinculante?**

**En caso afirmativo, anotar la URL:** \_\_\_\_\_

**Incidencias y notas:**

Fecha	Tipo	Descripcion
06/05/2021	Nota	INFORMACIÓN URBANÍSTICA No se encuentra información urbanística en la página web

Municipio: **Benicolet**

Provincia: Valencia

Datos de contacto: 962830120

**Cuestionario:**

¿El municipio dispone de web institucional en activo?

<https://www.benicolet.es/landing>

¿La web municipal dispone de área urbanística para la difusión ordenada y estructurada del planeamiento urbanístico municipal?

¿Se muestra información sobre la tramitación/aprobación de planes urbanísticos como son fechas de aprobación, fechas de información al público, trámites de participación ciudadanas, etc.?

¿Se muestran los documentos técnicos completos, memorias, normas urbanísticas, planos, etc. en formato pdf o similar?

¿Existe un visor cartográfico de consulta con el planeamiento de todo el municipio digitalizado georreferenciado?

¿La información del visor muestra la última normativa aprobada?

¿Y la normativa anterior?

¿El planeamiento digitalizado y georreferenciado se puede descargar en formato shp, dxf, gml o similar?

**Especificar formato:**

¿Se muestra información centralizada y estructurada sobre tramitación / aprobación de los documentos de gestión, PAI y proyectos de ejecución (proyectos de reparcelación y proyectos de urbanización)?

1. No se muestra ninguna información.

2. Se muestra información alfanumérica tipo fechas de información al público,...

3. Se muestran documentos completos en pdf o similar descargable.

**La información que se muestra en formato digital abarca:**

Solo unos pocos documentos (p.e. los más recientes).

Solo el Plan General.

El Plan General y unos pocos documentos.

Todos los documentos en vigor de aprobación municipal.

Todo el planeamiento en vigor, tanto de aprobación municipal como autonómica.

No se muestra el planeamiento original sino un texto refundido.

**Los medios personales técnicos en cuanto a urbanismo de que dispone el ayuntamiento son:**

Un Arquitecto a tiempo parcial (algunos días por semana).

Un Arquitecto a tiempo completo (todos los días de la semana).

Un equipo de un Arquitecto y un Arquitecto Técnico a tiempo completo.

Un equipo interdisciplinar de varias personas (Arquitectos e Ingenieros) a tiempo completo.

**En caso de no ser ninguno de los anteriores (Especificar):**

**Nombre de una persona de contacto en la oficina de urbanismo:**

Enrique Argente

**Teléfono directo de la persona de contacto:**

962830120

**Los medios personales técnicos en cuanto a informática de que dispone el ayuntamiento son:**

- Un Informático a tiempo parcial (algunos días por semana).
- Un Informático a tiempo completo (todos los días de la semana).
- Varios Informáticos, al menos uno a tiempo completo.

**En caso de no ser ninguno de los anteriores (Especificar):**

Servicio de informática prestado por la Diputación de Valencia

**Nombre de una persona de contacto en la oficina de informática:** \_\_\_\_\_

**Teléfono directo de la persona de contacto:** \_\_\_\_\_

**Valoración de la web en cuanto a la forma en que se muestra la información urbanística (si es intuitiva, fácil de encontrar y consultar):**

- Muy mala
- Mala
- Regular
- Buena
- Muy Buena

**Valoración de la web en cuanto a la información urbanística que proporciona (si es o no completa):**

- Muy mala
- Mala
- Regular
- Buena
- Muy Buena

**¿Se muestra informe de circunstancias urbanísticas?**

**La información que se muestra es:**

- Muy incompleta
- Incompleta
- Regular
- Completa
- Muy Completa

**¿La información tiene carácter vinculante?**

**En caso afirmativo, anotar la URL:** \_\_\_\_\_

**Incidencias y notas:**

Fecha	Tipo	Descripcion
06/05/2021	Nota	INFORMACIÓN URBANÍSTICA No se encuentra información urbanística en la página web

Municipio: **Benicull de Xúquer**

Provincia: Valencia

Datos de contacto: 962490575

**Cuestionario:**

¿El municipio dispone de web institucional en activo?

<https://www.beniculldexuquer.es/landing>

¿La web municipal dispone de área urbanística para la difusión ordenada y estructurada del planeamiento urbanístico municipal?

¿Se muestra información sobre la tramitación/aprobación de planes urbanísticos como son fechas de aprobación, fechas de información al público, trámites de participación ciudadanas, etc.?

¿Se muestran los documentos técnicos completos, memorias, normas urbanísticas, planos, etc. en formato pdf o similar?

¿Existe un visor cartográfico de consulta con el planeamiento de todo el municipio digitalizado georreferenciado?

¿La información del visor muestra la última normativa aprobada?

¿Y la normativa anterior?

¿El planeamiento digitalizado y georreferenciado se puede descargar en formato shp, dxf, gml o similar?

**Especificar formato:**

¿Se muestra información centralizada y estructurada sobre tramitación / aprobación de los documentos de gestión, PAI y proyectos de ejecución (proyectos de reparcelación y proyectos de urbanización)?

1. No se muestra ninguna información.

2. Se muestra información alfanumérica tipo fechas de información al público,...

3. Se muestran documentos completos en pdf o similar descargable.

**La información que se muestra en formato digital abarca:**

Solo unos pocos documentos (p.e. los más recientes).

Solo el Plan General.

El Plan General y unos pocos documentos.

Todos los documentos en vigor de aprobación municipal.

Todo el planeamiento en vigor, tanto de aprobación municipal como autonómica.

No se muestra el planeamiento original sino un texto refundido.

**Los medios personales técnicos en cuanto a urbanismo de que dispone el ayuntamiento son:**

Un Arquitecto a tiempo parcial (algunos días por semana).

Un Arquitecto a tiempo completo (todos los días de la semana).

Un equipo de un Arquitecto y un Arquitecto Técnico a tiempo completo.

Un equipo interdisciplinar de varias personas (Arquitectos e Ingenieros) a tiempo completo.

**En caso de no ser ninguno de los anteriores (Especificar):**

NO SE DISPONE DE TECNICO

**Nombre de una persona de contacto en la oficina de urbanismo:** AMPARO GINER

**Teléfono directo de la persona de contacto:** 962490575



**Los medios personales técnicos en cuanto a informática de que dispone el ayuntamiento son:**

- Un Informático a tiempo parcial (algunos días por semana).
- Un Informático a tiempo completo (todos los días de la semana).
- Varios Informáticos, al menos uno a tiempo completo.

**En caso de no ser ninguno de los anteriores (Especificar):**

CONTRATO DE SERVICIOS

**Nombre de una persona de contacto en la oficina de informática:** INFORIBERA S.L.

**Teléfono directo de la persona de contacto:** 689238584

**Valoración de la web en cuanto a la forma en que se muestra la información urbanística (si es intuitiva, fácil de encontrar y consultar):**

- Muy mala
- Mala
- Regular
- Buena
- Muy Buena

**Valoración de la web en cuanto a la información urbanística que proporciona (si es o no completa):**

- Muy mala
- Mala
- Regular
- Buena
- Muy Buena

**¿Se muestra informe de circunstancias urbanísticas?**

**La información que se muestra es:**

- Muy incompleta
- Incompleta
- Regular
- Completa
- Muy Completa

**¿La información tiene carácter vinculante?**

**En caso afirmativo, anotar la URL:** \_\_\_\_\_

**Incidencias y notas:**

Fecha	Tipo	Descripcion
06/05/2021	Nota	<b>INFORMACIÓN URBANÍSTICA</b>  Existe el área de urbanismo, pero en ella solo se encuentran las instancias para solicitud de permisos, no aparece información sobre el Planeamiento urbanístico.

Municipio: **Benifaio**

Provincia: Valencia

Datos de contacto: 961781019

**Cuestionario:**

¿El municipio dispone de web institucional en activo?

[http://www.benifaio.es/benifaio/p\\_1\\_principal1.jsp?codResi=2](http://www.benifaio.es/benifaio/p_1_principal1.jsp?codResi=2)

¿La web municipal dispone de área urbanística para la difusión ordenada y estructurada del planeamiento urbanístico municipal?

[http://www.benifaio.es/benifaio/p\\_79\\_contenedor3.jsp?seccion=s\\_fdes\\_d4\\_v2.jsp&codbusqueda=114&language=es&codRe](http://www.benifaio.es/benifaio/p_79_contenedor3.jsp?seccion=s_fdes_d4_v2.jsp&codbusqueda=114&language=es&codRe)

¿Se muestra información sobre la tramitación/aprobación de planes urbanísticos como son fechas de aprobación, fechas de información al público, trámites de participación ciudadanas, etc.?

¿Se muestran los documentos técnicos completos, memorias, normas urbanísticas, planos, etc. en formato pdf o similar?

<https://benifaio.sedelectronica.es/transparency/73bfb13c-08bb-4fd2-8bf9-9c9a849a308d/>

¿Existe un visor cartográfico de consulta con el planeamiento de todo el municipio digitalizado georreferenciado?

¿La información del visor muestra la última normativa aprobada?

¿Y la normativa anterior?

¿El planeamiento digitalizado y georreferenciado se puede descargar en formato shp, dxf, gml o similar?

**Especificar formato:**

¿Se muestra información centralizada y estructurada sobre tramitación / aprobación de los documentos de gestión, PAI y proyectos de ejecución (proyectos de reparcelación y proyectos de urbanización)?

1. No se muestra ninguna información.

2. Se muestra información alfanumérica tipo fechas de información al público,...

3. Se muestran documentos completos en pdf o similar descargable.

**La información que se muestra en formato digital abarca:**

Solo unos pocos documentos (p.e. los más recientes).

Solo el Plan General.

El Plan General y unos pocos documentos.

Todos los documentos en vigor de aprobación municipal.

Todo el planeamiento en vigor, tanto de aprobación municipal como autonómica.

No se muestra el planeamiento original sino un texto refundido.

**Los medios personales técnicos en cuanto a urbanismo de que dispone el ayuntamiento son:**

Un Arquitecto a tiempo parcial (algunos días por semana).

Un Arquitecto a tiempo completo (todos los días de la semana).

Un equipo de un Arquitecto y un Arquitecto Técnico a tiempo completo.

Un equipo interdisciplinar de varias personas (Arquitectos e Ingenieros) a tiempo completo.

**En caso de no ser ninguno de los anteriores (Especificar):**

**Nombre de una persona de contacto en la oficina de urbanismo:**

Gema Domingo Nácher (TAG Urbanismo)

**Teléfono directo de la persona de contacto:**

961781018 Ext 161

**Los medios personales técnicos en cuanto a informática de que dispone el ayuntamiento son:**

- Un Informático a tiempo parcial (algunos días por semana).
- Un Informático a tiempo completo (todos los días de la semana).
- Varios Informáticos, al menos uno a tiempo completo.

**En caso de no ser ninguno de los anteriores (Especificar):**

**Nombre de una persona de contacto en la oficina de informática:** Pablo Crespo Sempere

**Teléfono directo de la persona de contacto:** 1781019 Ext 113

**Valoración de la web en cuanto a la forma en que se muestra la información urbanística (si es intuitiva, fácil de encontrar y consultar):**

- Muy mala
- Mala
- Regular
- Buena
- Muy Buena

**Valoración de la web en cuanto a la información urbanística que proporciona (si es o no completa):**

- Muy mala
- Mala
- Regular
- Buena
- Muy Buena

**¿Se muestra informe de circunstancias urbanísticas?**

**La información que se muestra es:**

- Muy incompleta
- Incompleta
- Regular
- Completa
- Muy Completa

**¿La información tiene carácter vinculante?**

**En caso afirmativo, anotar la URL:**

Municipio: **Benifairó de la Valldig**

Provincia: Valencia

Datos de contacto: 962810416

**Cuestionario:**

¿El municipio dispone de web institucional en activo?

<http://benifairo.org/wpbdvn/>

¿La web municipal dispone de área urbanística para la difusión ordenada y estructurada del planeamiento urbanístico municipal?

¿Se muestra información sobre la tramitación/aprobación de planes urbanísticos como son fechas de aprobación, fechas de información al público, trámites de participación ciudadanas, etc.?

¿Se muestran los documentos técnicos completos, memorias, normas urbanísticas, planos, etc. en formato pdf o similar?

<http://benifairo.org/wpbdvn/>

¿Existe un visor cartográfico de consulta con el planeamiento de todo el municipio digitalizado georreferenciado?

¿La información del visor muestra la última normativa aprobada?

¿Y la normativa anterior?

¿El planeamiento digitalizado y georreferenciado se puede descargar en formato shp, dxf, gml o similar?

**Especificar formato:**

¿Se muestra información centralizada y estructurada sobre tramitación / aprobación de los documentos de gestión, PAI y proyectos de ejecución (proyectos de reparcelación y proyectos de urbanización)?

1. No se muestra ninguna información.

2. Se muestra información alfanumérica tipo fechas de información al público,...

3. Se muestran documentos completos en pdf o similar descargable.

**La información que se muestra en formato digital abarca:**

Solo unos pocos documentos (p.e. los más recientes).

Solo el Plan General.

El Plan General y unos pocos documentos.

Todos los documentos en vigor de aprobación municipal.

Todo el planeamiento en vigor, tanto de aprobación municipal como autonómica.

No se muestra el planeamiento original sino un texto refundido.

**Los medios personales técnicos en cuanto a urbanismo de que dispone el ayuntamiento son:**

Un Arquitecto a tiempo parcial (algunos días por semana).

Un Arquitecto a tiempo completo (todos los días de la semana).

Un equipo de un Arquitecto y un Arquitecto Técnico a tiempo completo.

Un equipo interdisciplinar de varias personas (Arquitectos e Ingenieros) a tiempo completo.

**En caso de no ser ninguno de los anteriores (Especificar):**

Nombre de una persona de contacto en la oficina de urbanismo:

Teléfono directo de la persona de contacto:

**Los medios personales técnicos en cuanto a informática de que dispone el ayuntamiento son:**

- Un Informático a tiempo parcial (algunos días por semana).
- Un Informático a tiempo completo (todos los días de la semana).
- Varios Informáticos, al menos uno a tiempo completo.

**En caso de no ser ninguno de los anteriores (Especificar):**

**Nombre de una persona de contacto en la oficina de informática:** \_\_\_\_\_

**Teléfono directo de la persona de contacto:** \_\_\_\_\_

**Valoración de la web en cuanto a la forma en que se muestra la información urbanística (si es intuitiva, fácil de encontrar y consultar):**

- Muy mala
- Mala
- Regular
- Buena
- Muy Buena

**Valoración de la web en cuanto a la información urbanística que proporciona (si es o no completa):**

- Muy mala
- Mala
- Regular
- Buena
- Muy Buena

**¿Se muestra informe de circunstancias urbanísticas?**

**La información que se muestra es:**

- Muy incompleta
- Incompleta
- Regular
- Completa
- Muy Completa

**¿La información tiene carácter vinculante?**

**En caso afirmativo, anotar la URL:** \_\_\_\_\_

**Incidencias y notas:**

Fecha	Tipo	Descripcion
06/05/2021	Nota	<b>INFORMACIÓN URBANÍSTICA</b>  Se puede encontrar la Memoria del PGOU, pero no los planos del mismo.

Municipio: **Benifairó de les Valls**

Provincia: Valencia

Datos de contacto: 962600937

**Cuestionario:**

¿El municipio dispone de web institucional en activo?

<http://www.benifairovalls.com/>

¿La web municipal dispone de área urbanística para la difusión ordenada y estructurada del planeamiento urbanístico municipal?

<https://benifairodelesvalls.sedelectronica.es/transparencia/af6a52ed-d16e-4389-861d-4618b84d73ee/>

¿Se muestra información sobre la tramitación/aprobación de planes urbanísticos como son fechas de aprobación, fechas de información al público, trámites de participación ciudadanas, etc.?

¿Se muestran los documentos técnicos completos, memorias, normas urbanísticas, planos, etc. en formato pdf o similar?

¿Existe un visor cartográfico de consulta con el planeamiento de todo el municipio digitalizado georreferenciado?

¿La información del visor muestra la última normativa aprobada?

¿Y la normativa anterior?

¿El planeamiento digitalizado y georreferenciado se puede descargar en formato shp, dxf, gml o similar?

**Especificar formato:**

¿Se muestra información centralizada y estructurada sobre tramitación / aprobación de los documentos de gestión, PAI y proyectos de ejecución (proyectos de reparcelación y proyectos de urbanización)?

1. No se muestra ninguna información.

2. Se muestra información alfanumérica tipo fechas de información al público,...

3. Se muestran documentos completos en pdf o similar descargable.

**La información que se muestra en formato digital abarca:**

Solo unos pocos documentos (p.e. los más recientes).

Solo el Plan General.

El Plan General y unos pocos documentos.

Todos los documentos en vigor de aprobación municipal.

Todo el planeamiento en vigor, tanto de aprobación municipal como autonómica.

No se muestra el planeamiento original sino un texto refundido.

**Los medios personales técnicos en cuanto a urbanismo de que dispone el ayuntamiento son:**

Un Arquitecto a tiempo parcial (algunos días por semana).

Un Arquitecto a tiempo completo (todos los días de la semana).

Un equipo de un Arquitecto y un Arquitecto Técnico a tiempo completo.

Un equipo interdisciplinar de varias personas (Arquitectos e Ingenieros) a tiempo completo.

**En caso de no ser ninguno de los anteriores (Especificar):**

Arquitecto y Arq. Técnico a tiempo parcial

**Nombre de una persona de contacto en la oficina de urbanismo:**

Antonio Sanfrancisco Meseguer

**Teléfono directo de la persona de contacto:**

655876677

**Los medios personales técnicos en cuanto a informática de que dispone el ayuntamiento son:**

- Un Informático a tiempo parcial (algunos días por semana).
- Un Informático a tiempo completo (todos los días de la semana).
- Varios Informáticos, al menos uno a tiempo completo.

**En caso de no ser ninguno de los anteriores (Especificar):**

Contrato de servicios según necesidades

**Nombre de una persona de contacto en la oficina de informática:** Antonio Sanfrancisco

**Teléfono directo de la persona de contacto:** 655876677

**Valoración de la web en cuanto a la forma en que se muestra la información urbanística (si es intuitiva, fácil de encontrar y consultar):**

- Muy mala
- Mala
- Regular
- Buena
- Muy Buena

**Valoración de la web en cuanto a la información urbanística que proporciona (si es o no completa):**

- Muy mala
- Mala
- Regular
- Buena
- Muy Buena

**¿Se muestra informe de circunstancias urbanísticas?**

**La información que se muestra es:**

- Muy incompleta
- Incompleta
- Regular
- Completa
- Muy Completa

**¿La información tiene carácter vinculante?**

**En caso afirmativo, anotar la URL:** \_\_\_\_\_

Municipio: **Beniflá**

Provincia: Valencia

Datos de contacto: 962800186

**Cuestionario:**

¿El municipio dispone de web institucional en activo?

<https://www.benifla.es/>

¿La web municipal dispone de área urbanística para la difusión ordenada y estructurada del planeamiento urbanístico municipal?

¿Se muestra información sobre la tramitación/aprobación de planes urbanísticos como son fechas de aprobación, fechas de información al público, trámites de participación ciudadanas, etc.?

¿Se muestran los documentos técnicos completos, memorias, normas urbanísticas, planos, etc. en formato pdf o similar?

¿Existe un visor cartográfico de consulta con el planeamiento de todo el municipio digitalizado georreferenciado?

¿La información del visor muestra la última normativa aprobada?

¿Y la normativa anterior?

¿El planeamiento digitalizado y georreferenciado se puede descargar en formato shp, dxf, gml o similar?

**Especificar formato:**

¿Se muestra información centralizada y estructurada sobre tramitación / aprobación de los documentos de gestión, PAI y proyectos de ejecución (proyectos de reparcelación y proyectos de urbanización)?

1. No se muestra ninguna información.

2. Se muestra información alfanumérica tipo fechas de información al público,...

3. Se muestran documentos completos en pdf o similar descargable.

**La información que se muestra en formato digital abarca:**

Solo unos pocos documentos (p.e. los más recientes).

Solo el Plan General.

El Plan General y unos pocos documentos.

Todos los documentos en vigor de aprobación municipal.

Todo el planeamiento en vigor, tanto de aprobación municipal como autonómica.

No se muestra el planeamiento original sino un texto refundido.

**Los medios personales técnicos en cuanto a urbanismo de que dispone el ayuntamiento son:**

Un Arquitecto a tiempo parcial (algunos días por semana).

Un Arquitecto a tiempo completo (todos los días de la semana).

Un equipo de un Arquitecto y un Arquitecto Técnico a tiempo completo.

Un equipo interdisciplinar de varias personas (Arquitectos e Ingenieros) a tiempo completo.

**En caso de no ser ninguno de los anteriores (Especificar):**

Nombre de una persona de contacto en la oficina de urbanismo:

Teléfono directo de la persona de contacto:



**Los medios personales técnicos en cuanto a informática de que dispone el ayuntamiento son:**

- Un Informático a tiempo parcial (algunos días por semana).
- Un Informático a tiempo completo (todos los días de la semana).
- Varios Informáticos, al menos uno a tiempo completo.

**En caso de no ser ninguno de los anteriores (Especificar):**

**Nombre de una persona de contacto en la oficina de informática:** \_\_\_\_\_

**Teléfono directo de la persona de contacto:** \_\_\_\_\_

**Valoración de la web en cuanto a la forma en que se muestra la información urbanística (si es intuitiva, fácil de encontrar y consultar):**

- Muy mala
- Mala
- Regular
- Buena
- Muy Buena

**Valoración de la web en cuanto a la información urbanística que proporciona (si es o no completa):**

- Muy mala
- Mala
- Regular
- Buena
- Muy Buena

**¿Se muestra informe de circunstancias urbanísticas?**

**La información que se muestra es:**

- Muy incompleta
- Incompleta
- Regular
- Completa
- Muy Completa

**¿La información tiene carácter vinculante?**

**En caso afirmativo, anotar la URL:** \_\_\_\_\_

**Incidencias y notas:**

Fecha	Tipo	Descripción
	Nota	INFORMACIÓN URBANÍSTICA No se encuentra información urbanística en la página web

Municipio: **Benigànim**

Provincia: Valencia

Datos de contacto: 962920002

**Cuestionario:**

¿El municipio dispone de web institucional en activo?

<https://www.beniganim.es/landing>

¿La web municipal dispone de área urbanística para la difusión ordenada y estructurada del planeamiento urbanístico municipal?

<https://beniganim.es/va/pagina/oficina-tecnica-municipal>

¿Se muestra información sobre la tramitación/aprobación de planes urbanísticos como son fechas de aprobación, fechas de información al público, trámites de participación ciudadanas, etc.?

¿Se muestran los documentos técnicos completos, memorias, normas urbanísticas, planos, etc. en formato pdf o similar?

<https://beniganim.es/va/pagina/pgou-beniganim>

¿Existe un visor cartográfico de consulta con el planeamiento de todo el municipio digitalizado georreferenciado?

¿La información del visor muestra la última normativa aprobada?

¿Y la normativa anterior?

¿El planeamiento digitalizado y georreferenciado se puede descargar en formato shp, dxf, gml o similar?

**Especificar formato:**

¿Se muestra información centralizada y estructurada sobre tramitación / aprobación de los documentos de gestión, PAI y proyectos de ejecución (proyectos de reparcelación y proyectos de urbanización)?

1. No se muestra ninguna información.

2. Se muestra información alfanumérica tipo fechas de información al público,...

3. Se muestran documentos completos en pdf o similar descargable.

**La información que se muestra en formato digital abarca:**

Solo unos pocos documentos (p.e. los más recientes).

Solo el Plan General.

El Plan General y unos pocos documentos.

Todos los documentos en vigor de aprobación municipal.

Todo el planeamiento en vigor, tanto de aprobación municipal como autonómica.

No se muestra el planeamiento original sino un texto refundido.

**Los medios personales técnicos en cuanto a urbanismo de que dispone el ayuntamiento son:**

Un Arquitecto a tiempo parcial (algunos días por semana).

Un Arquitecto a tiempo completo (todos los días de la semana).

Un equipo de un Arquitecto y un Arquitecto Técnico a tiempo completo.

Un equipo interdisciplinar de varias personas (Arquitectos e Ingenieros) a tiempo completo.

**En caso de no ser ninguno de los anteriores (Especificar):**

Arquitecto a tiempo completo y Arq. Técnico a tiempo parcial

**Nombre de una persona de contacto en la oficina de urbanismo:** Núria Lavara Perona

**Teléfono directo de la persona de contacto:** 651515786

**Los medios personales técnicos en cuanto a informática de que dispone el ayuntamiento son:**

- Un Informático a tiempo parcial (algunos días por semana).
- Un Informático a tiempo completo (todos los días de la semana).
- Varios Informáticos, al menos uno a tiempo completo.

**En caso de no ser ninguno de los anteriores (Especificar):**

**Nombre de una persona de contacto en la oficina de informática:** Jose Luis Navarro Fortuño

**Teléfono directo de la persona de contacto:** 667914542

**Valoración de la web en cuanto a la forma en que se muestra la información urbanística (si es intuitiva, fácil de encontrar y consultar):**

- Muy mala
- Mala
- Regular
- Buena
- Muy Buena

**Valoración de la web en cuanto a la información urbanística que proporciona (si es o no completa):**

- Muy mala
- Mala
- Regular
- Buena
- Muy Buena

**¿Se muestra informe de circunstancias urbanísticas?**

**La información que se muestra es:**

- Muy incompleta
- Incompleta
- Regular
- Completa
- Muy Completa

**¿La información tiene carácter vinculante?**

**En caso afirmativo, anotar la URL:** \_\_\_\_\_

Municipio: **Benimodo**

Provincia: Valencia

Datos de contacto: 961818800

**Cuestionario:**

¿El municipio dispone de web institucional en activo?

<http://www.benimodo.es/>

¿La web municipal dispone de área urbanística para la difusión ordenada y estructurada del planeamiento urbanístico municipal?

<http://www.benimodo.es/ajuntament/pgou/normativa/>

¿Se muestra información sobre la tramitación/aprobación de planes urbanísticos como son fechas de aprobación, fechas de información al público, trámites de participación ciudadanas, etc.?

¿Se muestran los documentos técnicos completos, memorias, normas urbanísticas, planos, etc. en formato pdf o similar?

<http://www.benimodo.es/ajuntament/pgou/normativa/>

¿Existe un visor cartográfico de consulta con el planeamiento de todo el municipio digitalizado georreferenciado?

¿La información del visor muestra la última normativa aprobada?

¿Y la normativa anterior?

¿El planeamiento digitalizado y georreferenciado se puede descargar en formato shp, dxf, gml o similar?

**Especificar formato:**

¿Se muestra información centralizada y estructurada sobre tramitación / aprobación de los documentos de gestión, PAI y proyectos de ejecución (proyectos de reparcelación y proyectos de urbanización)?

1. No se muestra ninguna información.

2. Se muestra información alfanumérica tipo fechas de información al público,...

3. Se muestran documentos completos en pdf o similar descargable.

**La información que se muestra en formato digital abarca:**

Solo unos pocos documentos (p.e. los más recientes).

Solo el Plan General.

El Plan General y unos pocos documentos.

Todos los documentos en vigor de aprobación municipal.

Todo el planeamiento en vigor, tanto de aprobación municipal como autonómica.

No se muestra el planeamiento original sino un texto refundido.

**Los medios personales técnicos en cuanto a urbanismo de que dispone el ayuntamiento son:**

Un Arquitecto a tiempo parcial (algunos días por semana).

Un Arquitecto a tiempo completo (todos los días de la semana).

Un equipo de un Arquitecto y un Arquitecto Técnico a tiempo completo.

Un equipo interdisciplinar de varias personas (Arquitectos e Ingenieros) a tiempo completo.

**En caso de no ser ninguno de los anteriores (Especificar):**

**Nombre de una persona de contacto en la oficina de urbanismo:**

**Teléfono directo de la persona de contacto:**

**Los medios personales técnicos en cuanto a informática de que dispone el ayuntamiento son:**

- Un Informático a tiempo parcial (algunos días por semana).
- Un Informático a tiempo completo (todos los días de la semana).
- Varios Informáticos, al menos uno a tiempo completo.

**En caso de no ser ninguno de los anteriores (Especificar):**

**Nombre de una persona de contacto en la oficina de informática:** \_\_\_\_\_

**Teléfono directo de la persona de contacto:** \_\_\_\_\_

**Valoración de la web en cuanto a la forma en que se muestra la información urbanística (si es intuitiva, fácil de encontrar y consultar):**

- Muy mala
- Mala
- Regular
- Buena
- Muy Buena

**Valoración de la web en cuanto a la información urbanística que proporciona (si es o no completa):**

- Muy mala
- Mala
- Regular
- Buena
- Muy Buena

**¿Se muestra informe de circunstancias urbanísticas?**

**La información que se muestra es:**

- Muy incompleta
- Incompleta
- Regular
- Completa
- Muy Completa

**¿La información tiene carácter vinculante?**

**En caso afirmativo, anotar la URL:** \_\_\_\_\_

Municipio: **Benimuslem**

Provincia: Valencia

Datos de contacto: 962441471

**Cuestionario:**

¿El municipio dispone de web institucional en activo?

<https://www.benimuslem.es/landing>

¿La web municipal dispone de área urbanística para la difusión ordenada y estructurada del planeamiento urbanístico municipal?

¿Se muestra información sobre la tramitación/aprobación de planes urbanísticos como son fechas de aprobación, fechas de información al público, trámites de participación ciudadanas, etc.?

¿Se muestran los documentos técnicos completos, memorias, normas urbanísticas, planos, etc. en formato pdf o similar?

¿Existe un visor cartográfico de consulta con el planeamiento de todo el municipio digitalizado georreferenciado?

¿La información del visor muestra la última normativa aprobada?

¿Y la normativa anterior?

¿El planeamiento digitalizado y georreferenciado se puede descargar en formato shp, dxf, gml o similar?

**Especificar formato:**

¿Se muestra información centralizada y estructurada sobre tramitación / aprobación de los documentos de gestión, PAI y proyectos de ejecución (proyectos de reparcelación y proyectos de urbanización)?

1. No se muestra ninguna información.

2. Se muestra información alfanumérica tipo fechas de información al público,...

3. Se muestran documentos completos en pdf o similar descargable.

**La información que se muestra en formato digital abarca:**

Solo unos pocos documentos (p.e. los más recientes).

Solo el Plan General.

El Plan General y unos pocos documentos.

Todos los documentos en vigor de aprobación municipal.

Todo el planeamiento en vigor, tanto de aprobación municipal como autonómica.

No se muestra el planeamiento original sino un texto refundido.

**Los medios personales técnicos en cuanto a urbanismo de que dispone el ayuntamiento son:**

Un Arquitecto a tiempo parcial (algunos días por semana).

Un Arquitecto a tiempo completo (todos los días de la semana).

Un equipo de un Arquitecto y un Arquitecto Técnico a tiempo completo.

Un equipo interdisciplinar de varias personas (Arquitectos e Ingenieros) a tiempo completo.

**En caso de no ser ninguno de los anteriores (Especificar):**

**Nombre de una persona de contacto en la oficina de urbanismo:**

**Teléfono directo de la persona de contacto:**

**Los medios personales técnicos en cuanto a informática de que dispone el ayuntamiento son:**

- Un Informático a tiempo parcial (algunos días por semana).
- Un Informático a tiempo completo (todos los días de la semana).
- Varios Informáticos, al menos uno a tiempo completo.

**En caso de no ser ninguno de los anteriores (Especificar):**

**Nombre de una persona de contacto en la oficina de informática:** \_\_\_\_\_

**Teléfono directo de la persona de contacto:** \_\_\_\_\_

**Valoración de la web en cuanto a la forma en que se muestra la información urbanística (si es intuitiva, fácil de encontrar y consultar):**

- Muy mala
- Mala
- Regular
- Buena
- Muy Buena

**Valoración de la web en cuanto a la información urbanística que proporciona (si es o no completa):**

- Muy mala
- Mala
- Regular
- Buena
- Muy Buena

**¿Se muestra informe de circunstancias urbanísticas?**

**La información que se muestra es:**

- Muy incompleta
- Incompleta
- Regular
- Completa
- Muy Completa

**¿La información tiene carácter vinculante?**

**En caso afirmativo, anotar la URL:** \_\_\_\_\_

**Incidencias y notas:**

Fecha	Tipo	Descripcion
06/05/2021	Nota	INFORMACIÓN URBANÍSTICA No se encuentra información urbanística en la página web

Municipio: **Beniparrell**

Provincia: Valencia

Datos de contacto: 961201902

**Cuestionario:**

¿El municipio dispone de web institucional en activo?

<https://www.beniparrell.es/landing>

¿La web municipal dispone de área urbanística para la difusión ordenada y estructurada del planeamiento urbanístico municipal?

¿Se muestra información sobre la tramitación/aprobación de planes urbanísticos como son fechas de aprobación, fechas de información al público, trámites de participación ciudadanas, etc.?

¿Se muestran los documentos técnicos completos, memorias, normas urbanísticas, planos, etc. en formato pdf o similar?

<https://beniparrell.sedelectronica.es/transparencia/70f24480-3b19-46c6-9420-b7e94ec0931a/>

¿Existe un visor cartográfico de consulta con el planeamiento de todo el municipio digitalizado georreferenciado?

¿La información del visor muestra la última normativa aprobada?

¿Y la normativa anterior?

¿El planeamiento digitalizado y georreferenciado se puede descargar en formato shp, dxf, gml o similar?

**Especificar formato:**

¿Se muestra información centralizada y estructurada sobre tramitación / aprobación de los documentos de gestión, PAI y proyectos de ejecución (proyectos de reparcelación y proyectos de urbanización)?

1. No se muestra ninguna información.

2. Se muestra información alfanumérica tipo fechas de información al público,...

3. Se muestran documentos completos en pdf o similar descargable.

**La información que se muestra en formato digital abarca:**

Solo unos pocos documentos (p.e. los más recientes).

Solo el Plan General.

El Plan General y unos pocos documentos.

Todos los documentos en vigor de aprobación municipal.

Todo el planeamiento en vigor, tanto de aprobación municipal como autonómica.

No se muestra el planeamiento original sino un texto refundido.

**Los medios personales técnicos en cuanto a urbanismo de que dispone el ayuntamiento son:**

Un Arquitecto a tiempo parcial (algunos días por semana).

Un Arquitecto a tiempo completo (todos los días de la semana).

Un equipo de un Arquitecto y un Arquitecto Técnico a tiempo completo.

Un equipo interdisciplinar de varias personas (Arquitectos e Ingenieros) a tiempo completo.

**En caso de no ser ninguno de los anteriores (Especificar):**

Arquitecta técnica a tiempo completo y arquitecto 2 días por semana

**Nombre de una persona de contacto en la oficina de urbanismo:**

Irene López Molina

**Teléfono directo de la persona de contacto:**

Extensión 2



**Los medios personales técnicos en cuanto a informática de que dispone el ayuntamiento son:**

- Un Informático a tiempo parcial (algunos días por semana).
- Un Informático a tiempo completo (todos los días de la semana).
- Varios Informáticos, al menos uno a tiempo completo.

**En caso de no ser ninguno de los anteriores (Especificar):**

Técnico Informático en prácticas a tiempo completo

**Nombre de una persona de contacto en la oficina de informática:** Carlos Torres Fullana

**Teléfono directo de la persona de contacto:** 961201902

**Valoración de la web en cuanto a la forma en que se muestra la información urbanística (si es intuitiva, fácil de encontrar y consultar):**

- Muy mala
- Mala
- Regular
- Buena
- Muy Buena

**Valoración de la web en cuanto a la información urbanística que proporciona (si es o no completa):**

- Muy mala
- Mala
- Regular
- Buena
- Muy Buena

**¿Se muestra informe de circunstancias urbanísticas?**

**La información que se muestra es:**

- Muy incompleta
- Incompleta
- Regular
- Completa
- Muy Completa

**¿La información tiene carácter vinculante?**

**En caso afirmativo, anotar la URL:** \_\_\_\_\_

Municipio: **Benirredrà**

Provincia: Valencia

Datos de contacto: 962860201

**Cuestionario:**

¿El municipio dispone de web institucional en activo?

<https://www.benirredra.es/landing>

¿La web municipal dispone de área urbanística para la difusión ordenada y estructurada del planeamiento urbanístico municipal?

<https://www.benirredra.es/pagina/normes-subsidiaries-planejament-benirredra>

¿Se muestra información sobre la tramitación/aprobación de planes urbanísticos como son fechas de aprobación, fechas de información al público, trámites de participación ciudadanas, etc.?

¿Se muestran los documentos técnicos completos, memorias, normas urbanísticas, planos, etc. en formato pdf o similar?

<https://www.benirredra.es/pagina/normes-subsidiaries-planejament-benirredra>

¿Existe un visor cartográfico de consulta con el planeamiento de todo el municipio digitalizado georreferenciado?

¿La información del visor muestra la última normativa aprobada?

¿Y la normativa anterior?

¿El planeamiento digitalizado y georreferenciado se puede descargar en formato shp, dxf, gml o similar?

**Especificar formato:**

¿Se muestra información centralizada y estructurada sobre tramitación / aprobación de los documentos de gestión, PAI y proyectos de ejecución (proyectos de reparcelación y proyectos de urbanización)?

1. No se muestra ninguna información.

2. Se muestra información alfanumérica tipo fechas de información al público,...

3. Se muestran documentos completos en pdf o similar descargable.

**La información que se muestra en formato digital abarca:**

Solo unos pocos documentos (p.e. los más recientes).

Solo el Plan General.

El Plan General y unos pocos documentos.

Todos los documentos en vigor de aprobación municipal.

Todo el planeamiento en vigor, tanto de aprobación municipal como autonómica.

No se muestra el planeamiento original sino un texto refundido.

**Los medios personales técnicos en cuanto a urbanismo de que dispone el ayuntamiento son:**

Un Arquitecto a tiempo parcial (algunos días por semana).

Un Arquitecto a tiempo completo (todos los días de la semana).

Un equipo de un Arquitecto y un Arquitecto Técnico a tiempo completo.

Un equipo interdisciplinar de varias personas (Arquitectos e Ingenieros) a tiempo completo.

**En caso de no ser ninguno de los anteriores (Especificar):**

**Nombre de una persona de contacto en la oficina de urbanismo:**

**Teléfono directo de la persona de contacto:**

**Los medios personales técnicos en cuanto a informática de que dispone el ayuntamiento son:**

- Un Informático a tiempo parcial (algunos días por semana).
- Un Informático a tiempo completo (todos los días de la semana).
- Varios Informáticos, al menos uno a tiempo completo.

**En caso de no ser ninguno de los anteriores (Especificar):**

**Nombre de una persona de contacto en la oficina de informática:** \_\_\_\_\_

**Teléfono directo de la persona de contacto:** \_\_\_\_\_

**Valoración de la web en cuanto a la forma en que se muestra la información urbanística (si es intuitiva, fácil de encontrar y consultar):**

- Muy mala
- Mala
- Regular
- Buena
- Muy Buena

**Valoración de la web en cuanto a la información urbanística que proporciona (si es o no completa):**

- Muy mala
- Mala
- Regular
- Buena
- Muy Buena

**¿Se muestra informe de circunstancias urbanísticas?**

**La información que se muestra es:**

- Muy incompleta
- Incompleta
- Regular
- Completa
- Muy Completa

**¿La información tiene carácter vinculante?**

**En caso afirmativo, anotar la URL:** \_\_\_\_\_

Municipio: **Benissanó**

Provincia: Valencia

Datos de contacto: 962780701

**Cuestionario:**

¿El municipio dispone de web institucional en activo?

<https://www.ajuntamentbenissano.es/es/>

¿La web municipal dispone de área urbanística para la difusión ordenada y estructurada del planeamiento urbanístico municipal?

<https://www.ajuntamentbenissano.es/es/portal-de-transparencia/urbanismo-y-obras-publicas/>

¿Se muestra información sobre la tramitación/aprobación de planes urbanísticos como son fechas de aprobación, fechas de información al público, trámites de participación ciudadanas, etc.?

¿Se muestran los documentos técnicos completos, memorias, normas urbanísticas, planos, etc. en formato pdf o similar?

<https://www.ajuntamentbenissano.es/es/portal-de-transparencia/urbanismo-y-obras-publicas/>

¿Existe un visor cartográfico de consulta con el planeamiento de todo el municipio digitalizado georreferenciado?

¿La información del visor muestra la última normativa aprobada?

¿Y la normativa anterior?

¿El planeamiento digitalizado y georreferenciado se puede descargar en formato shp, dxf, gml o similar?

**Especificar formato:**

¿Se muestra información centralizada y estructurada sobre tramitación / aprobación de los documentos de gestión, PAI y proyectos de ejecución (proyectos de reparcelación y proyectos de urbanización)?

1. No se muestra ninguna información.

2. Se muestra información alfanumérica tipo fechas de información al público,...

3. Se muestran documentos completos en pdf o similar descargable.

**La información que se muestra en formato digital abarca:**

Solo unos pocos documentos (p.e. los más recientes).

Solo el Plan General.

El Plan General y unos pocos documentos.

Todos los documentos en vigor de aprobación municipal.

Todo el planeamiento en vigor, tanto de aprobación municipal como autonómica.

No se muestra el planeamiento original sino un texto refundido.

**Los medios personales técnicos en cuanto a urbanismo de que dispone el ayuntamiento son:**

Un Arquitecto a tiempo parcial (algunos días por semana).

Un Arquitecto a tiempo completo (todos los días de la semana).

Un equipo de un Arquitecto y un Arquitecto Técnico a tiempo completo.

Un equipo interdisciplinar de varias personas (Arquitectos e Ingenieros) a tiempo completo.

**En caso de no ser ninguno de los anteriores (Especificar):**

Arquitecto Técnico a tiempo completo e Ingeniero Técnico a tiempo parcial

**Nombre de una persona de contacto en la oficina de urbanismo:** María Carmen Albero Fernández

**Teléfono directo de la persona de contacto:** 962 780 701 Ext. 6

**Los medios personales técnicos en cuanto a informática de que dispone el ayuntamiento son:**

- Un Informático a tiempo parcial (algunos días por semana).
- Un Informático a tiempo completo (todos los días de la semana).
- Varios Informáticos, al menos uno a tiempo completo.

**En caso de no ser ninguno de los anteriores (Especificar):**

Informático esporádicamente

**Nombre de una persona de contacto en la oficina de informática:** No existe

**Teléfono directo de la persona de contacto:** No existe

**Valoración de la web en cuanto a la forma en que se muestra la información urbanística (si es intuitiva, fácil de encontrar y consultar):**

- Muy mala
- Mala
- Regular
- Buena
- Muy Buena

**Valoración de la web en cuanto a la información urbanística que proporciona (si es o no completa):**

- Muy mala
- Mala
- Regular
- Buena
- Muy Buena

**¿Se muestra informe de circunstancias urbanísticas?**

**La información que se muestra es:**

- Muy incompleta
- Incompleta
- Regular
- Completa
- Muy Completa

**¿La información tiene carácter vinculante?**

**En caso afirmativo, anotar la URL:** \_\_\_\_\_

**Incidencias y notas:**

Fecha	Tipo	Descripcion
06/05/2021	Nota	<b>INFORMACIÓN URBANÍSTICA</b>  Se encuentra la documentación relativa a las Normas Subsidiarias pero sin planos

Municipio: **Benissoda**

Provincia: Valencia

Datos de contacto: 962390805

**Cuestionario:**

¿El municipio dispone de web institucional en activo?

<https://www.benissoda.es/landing>

¿La web municipal dispone de área urbanística para la difusión ordenada y estructurada del planeamiento urbanístico municipal?

¿Se muestra información sobre la tramitación/aprobación de planes urbanísticos como son fechas de aprobación, fechas de información al público, trámites de participación ciudadanas, etc.?

¿Se muestran los documentos técnicos completos, memorias, normas urbanísticas, planos, etc. en formato pdf o similar?

¿Existe un visor cartográfico de consulta con el planeamiento de todo el municipio digitalizado georreferenciado?

¿La información del visor muestra la última normativa aprobada?

¿Y la normativa anterior?

¿El planeamiento digitalizado y georreferenciado se puede descargar en formato shp, dxf, gml o similar?

**Especificar formato:**

¿Se muestra información centralizada y estructurada sobre tramitación / aprobación de los documentos de gestión, PAI y proyectos de ejecución (proyectos de reparcelación y proyectos de urbanización)?

1. No se muestra ninguna información.

2. Se muestra información alfanumérica tipo fechas de información al público,...

3. Se muestran documentos completos en pdf o similar descargable.

**La información que se muestra en formato digital abarca:**

Solo unos pocos documentos (p.e. los más recientes).

Solo el Plan General.

El Plan General y unos pocos documentos.

Todos los documentos en vigor de aprobación municipal.

Todo el planeamiento en vigor, tanto de aprobación municipal como autonómica.

No se muestra el planeamiento original sino un texto refundido.

**Los medios personales técnicos en cuanto a urbanismo de que dispone el ayuntamiento son:**

Un Arquitecto a tiempo parcial (algunos días por semana).

Un Arquitecto a tiempo completo (todos los días de la semana).

Un equipo de un Arquitecto y un Arquitecto Técnico a tiempo completo.

Un equipo interdisciplinar de varias personas (Arquitectos e Ingenieros) a tiempo completo.

**En caso de no ser ninguno de los anteriores (Especificar):**

SERVICIO DELEGADO EN LA DIPUTACIÓN PROVINCIAL DE VALENCIA

**Nombre de una persona de contacto en la oficina de urbanismo:**

**Teléfono directo de la persona de contacto:**

962390805

**Los medios personales técnicos en cuanto a informática de que dispone el ayuntamiento son:**

- Un Informático a tiempo parcial (algunos días por semana).
- Un Informático a tiempo completo (todos los días de la semana).
- Varios Informáticos, al menos uno a tiempo completo.

**En caso de no ser ninguno de los anteriores (Especificar):**

NO DISPONE

**Nombre de una persona de contacto en la oficina de informática:** NO DISPONE

**Teléfono directo de la persona de contacto:** \_\_\_\_\_

**Valoración de la web en cuanto a la forma en que se muestra la información urbanística (si es intuitiva, fácil de encontrar y consultar):**

- Muy mala
- Mala
- Regular
- Buena
- Muy Buena

**Valoración de la web en cuanto a la información urbanística que proporciona (si es o no completa):**

- Muy mala
- Mala
- Regular
- Buena
- Muy Buena

**¿Se muestra informe de circunstancias urbanísticas?**

**La información que se muestra es:**

- Muy incompleta
- Incompleta
- Regular
- Completa
- Muy Completa

**¿La información tiene carácter vinculante?**

**En caso afirmativo, anotar la URL:** \_\_\_\_\_

**Incidencias y notas:**

Fecha	Tipo	Descripcion
06/05/2021	Nota	INFORMACIÓN URBANÍSTICA No se encuentra información urbanística en la página web

Municipio: **Benissuera**

Provincia: Valencia

Datos de contacto: 962293031

**Cuestionario:**

¿El municipio dispone de web institucional en activo?

<https://www.benissuera.es/portada>

¿La web municipal dispone de área urbanística para la difusión ordenada y estructurada del planeamiento urbanístico municipal?

¿Se muestra información sobre la tramitación/aprobación de planes urbanísticos como son fechas de aprobación, fechas de información al público, trámites de participación ciudadanas, etc.?

¿Se muestran los documentos técnicos completos, memorias, normas urbanísticas, planos, etc. en formato pdf o similar?

¿Existe un visor cartográfico de consulta con el planeamiento de todo el municipio digitalizado georreferenciado?

¿La información del visor muestra la última normativa aprobada?

¿Y la normativa anterior?

¿El planeamiento digitalizado y georreferenciado se puede descargar en formato shp, dxf, gml o similar?

**Especificar formato:**

¿Se muestra información centralizada y estructurada sobre tramitación / aprobación de los documentos de gestión, PAI y proyectos de ejecución (proyectos de reparcelación y proyectos de urbanización)?

1. No se muestra ninguna información.

2. Se muestra información alfanumérica tipo fechas de información al público,...

3. Se muestran documentos completos en pdf o similar descargable.

**La información que se muestra en formato digital abarca:**

Solo unos pocos documentos (p.e. los más recientes).

Solo el Plan General.

El Plan General y unos pocos documentos.

Todos los documentos en vigor de aprobación municipal.

Todo el planeamiento en vigor, tanto de aprobación municipal como autonómica.

No se muestra el planeamiento original sino un texto refundido.

**Los medios personales técnicos en cuanto a urbanismo de que dispone el ayuntamiento son:**

Un Arquitecto a tiempo parcial (algunos días por semana).

Un Arquitecto a tiempo completo (todos los días de la semana).

Un equipo de un Arquitecto y un Arquitecto Técnico a tiempo completo.

Un equipo interdisciplinar de varias personas (Arquitectos e Ingenieros) a tiempo completo.

**En caso de no ser ninguno de los anteriores (Especificar):**

Nombre de una persona de contacto en la oficina de urbanismo:

Teléfono directo de la persona de contacto:



**Los medios personales técnicos en cuanto a informática de que dispone el ayuntamiento son:**

- Un Informático a tiempo parcial (algunos días por semana).
- Un Informático a tiempo completo (todos los días de la semana).
- Varios Informáticos, al menos uno a tiempo completo.

**En caso de no ser ninguno de los anteriores (Especificar):**

**Nombre de una persona de contacto en la oficina de informática:** \_\_\_\_\_

**Teléfono directo de la persona de contacto:** \_\_\_\_\_

**Valoración de la web en cuanto a la forma en que se muestra la información urbanística (si es intuitiva, fácil de encontrar y consultar):**

- Muy mala
- Mala
- Regular
- Buena
- Muy Buena

**Valoración de la web en cuanto a la información urbanística que proporciona (si es o no completa):**

- Muy mala
- Mala
- Regular
- Buena
- Muy Buena

**¿Se muestra informe de circunstancias urbanísticas?**

**La información que se muestra es:**

- Muy incompleta
- Incompleta
- Regular
- Completa
- Muy Completa

**¿La información tiene carácter vinculante?**

**En caso afirmativo, anotar la URL:** \_\_\_\_\_

**Incidencias y notas:**

Fecha	Tipo	Descripcion
06/05/2021	Incidencia	<b>ENLACES PÁGINA WEB AYUNTAMIENTO</b>  Desde el enlace <a href="https://www.benisuera.es/landing">https://www.benisuera.es/landing</a> , si clicamos "Ayuntamiento" nos redirige a una página que no corresponde con el ayuntamiento de benisuera, en cambio si clicamos en "Transparecia" o "Sede Electrónica" si que nos lleva a la correspondiente página perteneciente a Benisuera. Por otra parte, está el enlace <a href="https://www.benisuera.es/portada">https://www.benisuera.es/portada</a> que si que parece el de la página web del ayuntamiento, desde este podemos acceder al portal de transparencia pero cuando clicamos en "Urbanismo" redirige a una

página en blanco. Por lo que no se ha podido encontrar información urbanística de este municipio

Municipio: **Bétera**

Provincia: Valencia

Datos de contacto: 961600351

**Cuestionario:**

¿El municipio dispone de web institucional en activo?

<https://www.betera.es/landing>

¿La web municipal dispone de área urbanística para la difusión ordenada y estructurada del planeamiento urbanístico municipal?

<https://www.betera.es/ca/area/urbanismo%20e%20infraestructuras>

¿Se muestra información sobre la tramitación/aprobación de planes urbanísticos como son fechas de aprobación, fechas de información al público, trámites de participación ciudadanas, etc.?

¿Se muestran los documentos técnicos completos, memorias, normas urbanísticas, planos, etc. en formato pdf o similar?

[http://sig.betera.es/descargas\\_pgou/PGOU\\_Documentacion/](http://sig.betera.es/descargas_pgou/PGOU_Documentacion/)

¿Existe un visor cartográfico de consulta con el planeamiento de todo el municipio digitalizado georreferenciado?

<http://sig.betera.es/visor/>

¿La información del visor muestra la última normativa aprobada?

¿Y la normativa anterior?

¿El planeamiento digitalizado y georreferenciado se puede descargar en formato shp, dxf, gml o similar?

[http://sig.betera.es/descargas\\_pgou/PGOU\\_Cartografia/](http://sig.betera.es/descargas_pgou/PGOU_Cartografia/)

Especificar formato: DWG

¿Se muestra información centralizada y estructurada sobre tramitación / aprobación de los documentos de gestión, PAI y proyectos de ejecución (proyectos de reparcelación y proyectos de urbanización)?

1. No se muestra ninguna información.

2. Se muestra información alfanumérica tipo fechas de información al público,...

3. Se muestran documentos completos en pdf o similar descargable.

**La información que se muestra en formato digital abarca:**

Solo unos pocos documentos (p.e. los más recientes).

Solo el Plan General.

El Plan General y unos pocos documentos.

Todos los documentos en vigor de aprobación municipal.

Todo el planeamiento en vigor, tanto de aprobación municipal como autonómica.

No se muestra el planeamiento original sino un texto refundido.

**Los medios personales técnicos en cuanto a urbanismo de que dispone el ayuntamiento son:**

Un Arquitecto a tiempo parcial (algunos días por semana).

Un Arquitecto a tiempo completo (todos los días de la semana).

Un equipo de un Arquitecto y un Arquitecto Técnico a tiempo completo.

Un equipo interdisciplinar de varias personas (Arquitectos e Ingenieros) a tiempo completo.

**En caso de no ser ninguno de los anteriores (Especificar):**

Nombre de una persona de contacto en la oficina de urbanismo: \_\_\_\_\_

Teléfono directo de la persona de contacto: \_\_\_\_\_

**Los medios personales técnicos en cuanto a informática de que dispone el ayuntamiento son:**

- Un Informático a tiempo parcial (algunos días por semana).
- Un Informático a tiempo completo (todos los días de la semana).
- Varios Informáticos, al menos uno a tiempo completo.

**En caso de no ser ninguno de los anteriores (Especificar):**

**Nombre de una persona de contacto en la oficina de informática:** \_\_\_\_\_

**Teléfono directo de la persona de contacto:** \_\_\_\_\_

**Valoración de la web en cuanto a la forma en que se muestra la información urbanística (si es intuitiva, fácil de encontrar y consultar):**

- Muy mala
- Mala
- Regular
- Buena
- Muy Buena

**Valoración de la web en cuanto a la información urbanística que proporciona (si es o no completa):**

- Muy mala
- Mala
- Regular
- Buena
- Muy Buena

**¿Se muestra informe de circunstancias urbanísticas?**

**La información que se muestra es:**

- Muy incompleta
- Incompleta
- Regular
- Completa
- Muy Completa

**¿La información tiene carácter vinculante?**

**En caso afirmativo, anotar la URL:** \_\_\_\_\_

Municipio: **Bicorp**

Provincia: Valencia

Datos de contacto: 962269110

**Cuestionario:**

¿El municipio dispone de web institucional en activo?

<https://www.bicorp.es/landing>

¿La web municipal dispone de área urbanística para la difusión ordenada y estructurada del planeamiento urbanístico municipal?

¿Se muestra información sobre la tramitación/aprobación de planes urbanísticos como son fechas de aprobación, fechas de información al público, trámites de participación ciudadanas, etc.?

¿Se muestran los documentos técnicos completos, memorias, normas urbanísticas, planos, etc. en formato pdf o similar?

¿Existe un visor cartográfico de consulta con el planeamiento de todo el municipio digitalizado georreferenciado?

¿La información del visor muestra la última normativa aprobada?

¿Y la normativa anterior?

¿El planeamiento digitalizado y georreferenciado se puede descargar en formato shp, dxf, gml o similar?

**Especificar formato:**

¿Se muestra información centralizada y estructurada sobre tramitación / aprobación de los documentos de gestión, PAI y proyectos de ejecución (proyectos de reparcelación y proyectos de urbanización)?

1. No se muestra ninguna información.

2. Se muestra información alfanumérica tipo fechas de información al público,...

3. Se muestran documentos completos en pdf o similar descargable.

**La información que se muestra en formato digital abarca:**

Solo unos pocos documentos (p.e. los más recientes).

Solo el Plan General.

El Plan General y unos pocos documentos.

Todos los documentos en vigor de aprobación municipal.

Todo el planeamiento en vigor, tanto de aprobación municipal como autonómica.

No se muestra el planeamiento original sino un texto refundido.

**Los medios personales técnicos en cuanto a urbanismo de que dispone el ayuntamiento son:**

Un Arquitecto a tiempo parcial (algunos días por semana).

Un Arquitecto a tiempo completo (todos los días de la semana).

Un equipo de un Arquitecto y un Arquitecto Técnico a tiempo completo.

Un equipo interdisciplinar de varias personas (Arquitectos e Ingenieros) a tiempo completo.

**En caso de no ser ninguno de los anteriores (Especificar):**

Arquitecto Técnico a tiempo parcial y en la actualidad Arquitecto a tiempo parcial de Diputación

**Nombre de una persona de contacto en la oficina de urbanismo:** David Torosa Bravo

**Teléfono directo de la persona de contacto:** 644210765

**Los medios personales técnicos en cuanto a informática de que dispone el ayuntamiento son:**

- Un Informático a tiempo parcial (algunos días por semana).
- Un Informático a tiempo completo (todos los días de la semana).
- Varios Informáticos, al menos uno a tiempo completo.

**En caso de no ser ninguno de los anteriores (Especificar):**

**Nombre de una persona de contacto en la oficina de informática:** Luis Tortosa Jordán

**Teléfono directo de la persona de contacto:** 961035413

**Valoración de la web en cuanto a la forma en que se muestra la información urbanística (si es intuitiva, fácil de encontrar y consultar):**

- Muy mala
- Mala
- Regular
- Buena
- Muy Buena

**Valoración de la web en cuanto a la información urbanística que proporciona (si es o no completa):**

- Muy mala
- Mala
- Regular
- Buena
- Muy Buena

**¿Se muestra informe de circunstancias urbanísticas?**

**La información que se muestra es:**

- Muy incompleta
- Incompleta
- Regular
- Completa
- Muy Completa

**¿La información tiene carácter vinculante?**

**En caso afirmativo, anotar la URL:**

**Incidencias y notas:**

Fecha	Tipo	Descripcion
06/05/2021	Nota	INFORMACIÓN URBANÍSTICA No se encuentra información urbanística en la página web

Municipio: **Bocairent**

Provincia: Valencia

Datos de contacto: 962350014

**Cuestionario:**

¿El municipio dispone de web institucional en activo?

<https://www.bocairent.es/>

¿La web municipal dispone de área urbanística para la difusión ordenada y estructurada del planeamiento urbanístico municipal?

¿Se muestra información sobre la tramitación/aprobación de planes urbanísticos como son fechas de aprobación, fechas de información al público, trámites de participación ciudadanas, etc.?

¿Se muestran los documentos técnicos completos, memorias, normas urbanísticas, planos, etc. en formato pdf o similar?

<http://politicaterritorial.gva.es/va/web/urbanismo/registro-autonomico-de-instrumentos-de-planeamiento-urbanistico>

¿Existe un visor cartográfico de consulta con el planeamiento de todo el municipio digitalizado georreferenciado?

¿La información del visor muestra la última normativa aprobada?

¿Y la normativa anterior?

¿El planeamiento digitalizado y georreferenciado se puede descargar en formato shp, dxf, gml o similar?

**Especificar formato:**

¿Se muestra información centralizada y estructurada sobre tramitación / aprobación de los documentos de gestión, PAI y proyectos de ejecución (proyectos de reparcelación y proyectos de urbanización)?

1. No se muestra ninguna información.

2. Se muestra información alfanumérica tipo fechas de información al público,...

3. Se muestran documentos completos en pdf o similar descargable.

**La información que se muestra en formato digital abarca:**

Solo unos pocos documentos (p.e. los más recientes).

Solo el Plan General.

El Plan General y unos pocos documentos.

Todos los documentos en vigor de aprobación municipal.

Todo el planeamiento en vigor, tanto de aprobación municipal como autonómica.

No se muestra el planeamiento original sino un texto refundido.

**Los medios personales técnicos en cuanto a urbanismo de que dispone el ayuntamiento son:**

Un Arquitecto a tiempo parcial (algunos días por semana).

Un Arquitecto a tiempo completo (todos los días de la semana).

Un equipo de un Arquitecto y un Arquitecto Técnico a tiempo completo.

Un equipo interdisciplinar de varias personas (Arquitectos e Ingenieros) a tiempo completo.

**En caso de no ser ninguno de los anteriores (Especificar):**

Arquitecto a tiempo completo e ingeniero técnico a tiempo parcial

**Nombre de una persona de contacto en la oficina de urbanismo:**

Blanca Belda Castelló

**Teléfono directo de la persona de contacto:**

962350014

**Los medios personales técnicos en cuanto a informática de que dispone el ayuntamiento son:**

- Un Informático a tiempo parcial (algunos días por semana).
- Un Informático a tiempo completo (todos los días de la semana).
- Varios Informáticos, al menos uno a tiempo completo.

**En caso de no ser ninguno de los anteriores (Especificar):**

**Nombre de una persona de contacto en la oficina de informática:** M<sup>a</sup> Carmen Domene

**Teléfono directo de la persona de contacto:** 962350014

**Valoración de la web en cuanto a la forma en que se muestra la información urbanística (si es intuitiva, fácil de encontrar y consultar):**

- Muy mala
- Mala
- Regular
- Buena
- Muy Buena

**Valoración de la web en cuanto a la información urbanística que proporciona (si es o no completa):**

- Muy mala
- Mala
- Regular
- Buena
- Muy Buena

**¿Se muestra informe de circunstancias urbanísticas?**

**La información que se muestra es:**

- Muy incompleta
- Incompleta
- Regular
- Completa
- Muy Completa

**¿La información tiene carácter vinculante?**

**En caso afirmativo, anotar la URL:**

**Incidencias y notas:**

Fecha	Tipo	Descripcion
06/05/2021	Nota	<b>INFORMACIÓN URBANÍSTICA</b>  Para acceder a la información urbanística hay que entrar mediante el portal de transparencia y desde este te redirige a la página web de Conselleria de Política Territorial, Obres Públiques i Mobilitat de la CV donde hay que buscar el municipio en cuestión y ahí si que se encuentra la información de la Normativa Urbanística Vigente



Municipio: **Bolbaite**

Provincia: Valencia

Datos de contacto: 962223080

**Cuestionario:**

¿El municipio dispone de web institucional en activo?

<https://www.bolbaite.es/landing>

¿La web municipal dispone de área urbanística para la difusión ordenada y estructurada del planeamiento urbanístico municipal?

¿Se muestra información sobre la tramitación/aprobación de planes urbanísticos como son fechas de aprobación, fechas de información al público, trámites de participación ciudadanas, etc.?

¿Se muestran los documentos técnicos completos, memorias, normas urbanísticas, planos, etc. en formato pdf o similar?

<https://www.bolbaite.es/pagina/normas-subsidiarias>

¿Existe un visor cartográfico de consulta con el planeamiento de todo el municipio digitalizado georreferenciado?

¿La información del visor muestra la última normativa aprobada?

¿Y la normativa anterior?

¿El planeamiento digitalizado y georreferenciado se puede descargar en formato shp, dxf, gml o similar?

**Especificar formato:**

¿Se muestra información centralizada y estructurada sobre tramitación / aprobación de los documentos de gestión, PAI y proyectos de ejecución (proyectos de reparcelación y proyectos de urbanización)?

1. No se muestra ninguna información.

2. Se muestra información alfanumérica tipo fechas de información al público,...

3. Se muestran documentos completos en pdf o similar descargable.

**La información que se muestra en formato digital abarca:**

Solo unos pocos documentos (p.e. los más recientes).

Solo el Plan General.

El Plan General y unos pocos documentos.

Todos los documentos en vigor de aprobación municipal.

Todo el planeamiento en vigor, tanto de aprobación municipal como autonómica.

No se muestra el planeamiento original sino un texto refundido.

**Los medios personales técnicos en cuanto a urbanismo de que dispone el ayuntamiento son:**

Un Arquitecto a tiempo parcial (algunos días por semana).

Un Arquitecto a tiempo completo (todos los días de la semana).

Un equipo de un Arquitecto y un Arquitecto Técnico a tiempo completo.

Un equipo interdisciplinar de varias personas (Arquitectos e Ingenieros) a tiempo completo.

**En caso de no ser ninguno de los anteriores (Especificar):**

Arquitecto técnico a tiempo parcial

**Nombre de una persona de contacto en la oficina de urbanismo:** David Tortosa Bravo

**Teléfono directo de la persona de contacto:** 644210765

**Los medios personales técnicos en cuanto a informática de que dispone el ayuntamiento son:**

- Un Informático a tiempo parcial (algunos días por semana).
- Un Informático a tiempo completo (todos los días de la semana).
- Varios Informáticos, al menos uno a tiempo completo.

**En caso de no ser ninguno de los anteriores (Especificar):**

Informático externo en caso de necesidad

**Nombre de una persona de contacto en la oficina de informática:** Jose Manuel Martínez

**Teléfono directo de la persona de contacto:** 655673143

**Valoración de la web en cuanto a la forma en que se muestra la información urbanística (si es intuitiva, fácil de encontrar y consultar):**

- Muy mala
- Mala
- Regular
- Buena
- Muy Buena

**Valoración de la web en cuanto a la información urbanística que proporciona (si es o no completa):**

- Muy mala
- Mala
- Regular
- Buena
- Muy Buena

**¿Se muestra informe de circunstancias urbanísticas?**

**La información que se muestra es:**

- Muy incompleta
- Incompleta
- Regular
- Completa
- Muy Completa

**¿La información tiene carácter vinculante?**

**En caso afirmativo, anotar la URL:** \_\_\_\_\_

**Incidencias y notas:**

Fecha	Tipo	Descripcion
06/05/2021	Nota	INFORMACIÓN URBANÍSTICA  Se encuentra la Documentación de las Normas Subsidiarias pero sin planos

Municipio: **Bonrepòs i Mirambell**

Provincia: Valencia

Datos de contacto: 961852500

**Cuestionario:**

¿El municipio dispone de web institucional en activo?

<https://www.bonrepositimirambell.es/>

¿La web municipal dispone de área urbanística para la difusión ordenada y estructurada del planeamiento urbanístico municipal?

¿Se muestra información sobre la tramitación/aprobación de planes urbanísticos como son fechas de aprobación, fechas de información al público, trámites de participación ciudadanas, etc.?

¿Se muestran los documentos técnicos completos, memorias, normas urbanísticas, planos, etc. en formato pdf o similar?

<http://transparencia.bonrepositimirambell.es/ca/transparencia/pla-general-d-ordenacio-urbana>

¿Existe un visor cartográfico de consulta con el planeamiento de todo el municipio digitalizado georreferenciado?

¿La información del visor muestra la última normativa aprobada?

¿Y la normativa anterior?

¿El planeamiento digitalizado y georreferenciado se puede descargar en formato shp, dxf, gml o similar?

**Especificar formato:**

¿Se muestra información centralizada y estructurada sobre tramitación / aprobación de los documentos de gestión, PAI y proyectos de ejecución (proyectos de reparcelación y proyectos de urbanización)?

1. No se muestra ninguna información.

2. Se muestra información alfanumérica tipo fechas de información al público,...

3. Se muestran documentos completos en pdf o similar descargable.

**La información que se muestra en formato digital abarca:**

Solo unos pocos documentos (p.e. los más recientes).

Solo el Plan General.

El Plan General y unos pocos documentos.

Todos los documentos en vigor de aprobación municipal.

Todo el planeamiento en vigor, tanto de aprobación municipal como autonómica.

No se muestra el planeamiento original sino un texto refundido.

**Los medios personales técnicos en cuanto a urbanismo de que dispone el ayuntamiento son:**

Un Arquitecto a tiempo parcial (algunos días por semana).

Un Arquitecto a tiempo completo (todos los días de la semana).

Un equipo de un Arquitecto y un Arquitecto Técnico a tiempo completo.

Un equipo interdisciplinar de varias personas (Arquitectos e Ingenieros) a tiempo completo.

**En caso de no ser ninguno de los anteriores (Especificar):**

Arquitecto/a a tiempo parcial, Aparejador/a a tiempo parcial

**Nombre de una persona de contacto en la oficina de urbanismo:**

Carmen Vicent (auxiliar administrativo)

**Teléfono directo de la persona de contacto:**

961852500 ext 3

**Los medios personales técnicos en cuanto a informática de que dispone el ayuntamiento son:**

- Un Informático a tiempo parcial (algunos días por semana).
- Un Informático a tiempo completo (todos los días de la semana).
- Varios Informáticos, al menos uno a tiempo completo.

**En caso de no ser ninguno de los anteriores (Especificar):**

**Nombre de una persona de contacto en la oficina de informática:** Asier Basurto

**Teléfono directo de la persona de contacto:** 961852500

**Valoración de la web en cuanto a la forma en que se muestra la información urbanística (si es intuitiva, fácil de encontrar y consultar):**

- Muy mala
- Mala
- Regular
- Buena
- Muy Buena

**Valoración de la web en cuanto a la información urbanística que proporciona (si es o no completa):**

- Muy mala
- Mala
- Regular
- Buena
- Muy Buena

**¿Se muestra informe de circunstancias urbanísticas?**

**La información que se muestra es:**

- Muy incompleta
- Incompleta
- Regular
- Completa
- Muy Completa

**¿La información tiene carácter vinculante?**

**En caso afirmativo, anotar la URL:** \_\_\_\_\_

Municipio: **Bufali**

Provincia: Valencia

Datos de contacto: 962390388

**Cuestionario:**

¿El municipio dispone de web institucional en activo?

<https://www.bufali.es/landing>

¿La web municipal dispone de área urbanística para la difusión ordenada y estructurada del planeamiento urbanístico municipal?

¿Se muestra información sobre la tramitación/aprobación de planes urbanísticos como son fechas de aprobación, fechas de información al público, trámites de participación ciudadanas, etc.?

¿Se muestran los documentos técnicos completos, memorias, normas urbanísticas, planos, etc. en formato pdf o similar?

¿Existe un visor cartográfico de consulta con el planeamiento de todo el municipio digitalizado georreferenciado?

¿La información del visor muestra la última normativa aprobada?

¿Y la normativa anterior?

¿El planeamiento digitalizado y georreferenciado se puede descargar en formato shp, dxf, gml o similar?

**Especificar formato:**

¿Se muestra información centralizada y estructurada sobre tramitación / aprobación de los documentos de gestión, PAI y proyectos de ejecución (proyectos de reparcelación y proyectos de urbanización)?

1. No se muestra ninguna información.

2. Se muestra información alfanumérica tipo fechas de información al público,...

3. Se muestran documentos completos en pdf o similar descargable.

**La información que se muestra en formato digital abarca:**

Solo unos pocos documentos (p.e. los más recientes).

Solo el Plan General.

El Plan General y unos pocos documentos.

Todos los documentos en vigor de aprobación municipal.

Todo el planeamiento en vigor, tanto de aprobación municipal como autonómica.

No se muestra el planeamiento original sino un texto refundido.

**Los medios personales técnicos en cuanto a urbanismo de que dispone el ayuntamiento son:**

Un Arquitecto a tiempo parcial (algunos días por semana).

Un Arquitecto a tiempo completo (todos los días de la semana).

Un equipo de un Arquitecto y un Arquitecto Técnico a tiempo completo.

Un equipo interdisciplinar de varias personas (Arquitectos e Ingenieros) a tiempo completo.

**En caso de no ser ninguno de los anteriores (Especificar):**

Técnico de Diputación

**Nombre de una persona de contacto en la oficina de urbanismo:**

No hay oficina de urbanismo

**Teléfono directo de la persona de contacto:**

**Los medios personales técnicos en cuanto a informática de que dispone el ayuntamiento son:**

- Un Informático a tiempo parcial (algunos días por semana).
- Un Informático a tiempo completo (todos los días de la semana).
- Varios Informáticos, al menos uno a tiempo completo.

**En caso de no ser ninguno de los anteriores (Especificar):**

Informático particular

**Nombre de una persona de contacto en la oficina de informática:** No hay oficina informática

**Teléfono directo de la persona de contacto:** 962390388 telefono ayuntamiento

**Valoración de la web en cuanto a la forma en que se muestra la información urbanística (si es intuitiva, fácil de encontrar y consultar):**

- Muy mala
- Mala
- Regular
- Buena
- Muy Buena

**Valoración de la web en cuanto a la información urbanística que proporciona (si es o no completa):**

- Muy mala
- Mala
- Regular
- Buena
- Muy Buena

**¿Se muestra informe de circunstancias urbanísticas?**

**La información que se muestra es:**

- Muy incompleta
- Incompleta
- Regular
- Completa
- Muy Completa

**¿La información tiene carácter vinculante?**

**En caso afirmativo, anotar la URL:**

**Incidencias y notas:**

Fecha	Tipo	Descripcion
06/05/2021	Nota	INFORMACIÓN URBANÍSTICA No se encuentra información urbanística en la página web.

Municipio: **Bugarra**

Provincia: Valencia

Datos de contacto:

**Cuestionario:**

¿El municipio dispone de web institucional en activo?

<https://www.bugarra.es/landing>

¿La web municipal dispone de área urbanística para la difusión ordenada y estructurada del planeamiento urbanístico municipal?

¿Se muestra información sobre la tramitación/aprobación de planes urbanísticos como son fechas de aprobación, fechas de información al público, trámites de participación ciudadanas, etc.?

¿Se muestran los documentos técnicos completos, memorias, normas urbanísticas, planos, etc. en formato pdf o similar?

<https://bugarra.es/pagina/normas-urbanisticas>

¿Existe un visor cartográfico de consulta con el planeamiento de todo el municipio digitalizado georreferenciado?

¿La información del visor muestra la última normativa aprobada?

¿Y la normativa anterior?

¿El planeamiento digitalizado y georreferenciado se puede descargar en formato shp, dxf, gml o similar?

**Especificar formato:**

¿Se muestra información centralizada y estructurada sobre tramitación / aprobación de los documentos de gestión, PAI y proyectos de ejecución (proyectos de reparcelación y proyectos de urbanización)?

1. No se muestra ninguna información.

2. Se muestra información alfanumérica tipo fechas de información al público,...

3. Se muestran documentos completos en pdf o similar descargable.

**La información que se muestra en formato digital abarca:**

Solo unos pocos documentos (p.e. los más recientes).

Solo el Plan General.

El Plan General y unos pocos documentos.

Todos los documentos en vigor de aprobación municipal.

Todo el planeamiento en vigor, tanto de aprobación municipal como autonómica.

No se muestra el planeamiento original sino un texto refundido.

**Los medios personales técnicos en cuanto a urbanismo de que dispone el ayuntamiento son:**

Un Arquitecto a tiempo parcial (algunos días por semana).

Un Arquitecto a tiempo completo (todos los días de la semana).

Un equipo de un Arquitecto y un Arquitecto Técnico a tiempo completo.

Un equipo interdisciplinar de varias personas (Arquitectos e Ingenieros) a tiempo completo.

**En caso de no ser ninguno de los anteriores (Especificar):**

Nombre de una persona de contacto en la oficina de urbanismo:

Teléfono directo de la persona de contacto:

**Los medios personales técnicos en cuanto a informática de que dispone el ayuntamiento son:**

- Un Informático a tiempo parcial (algunos días por semana).
- Un Informático a tiempo completo (todos los días de la semana).
- Varios Informáticos, al menos uno a tiempo completo.

**En caso de no ser ninguno de los anteriores (Especificar):**

**Nombre de una persona de contacto en la oficina de informática:** \_\_\_\_\_

**Teléfono directo de la persona de contacto:** \_\_\_\_\_

**Valoración de la web en cuanto a la forma en que se muestra la información urbanística (si es intuitiva, fácil de encontrar y consultar):**

- Muy mala
- Mala
- Regular
- Buena
- Muy Buena

**Valoración de la web en cuanto a la información urbanística que proporciona (si es o no completa):**

- Muy mala
- Mala
- Regular
- Buena
- Muy Buena

**¿Se muestra informe de circunstancias urbanísticas?**

**La información que se muestra es:**

- Muy incompleta
- Incompleta
- Regular
- Completa
- Muy Completa

**¿La información tiene carácter vinculante?**

**En caso afirmativo, anotar la URL:** \_\_\_\_\_

**Incidencias y notas:**

Fecha	Tipo	Descripcion
06/05/2021	Nota	INFORMACIÓN URBANÍSTICA Se encuentra la memoria de las Normas Subsidiarias pero no los planos.



Municipio: **Buñol**

Provincia: Valencia

Datos de contacto: 962500151

**Cuestionario:**

¿El municipio dispone de web institucional en activo?

<https://www.buñol.es/>

¿La web municipal dispone de área urbanística para la difusión ordenada y estructurada del planeamiento urbanístico municipal?

¿Se muestra información sobre la tramitación/aprobación de planes urbanísticos como son fechas de aprobación, fechas de información al público, trámites de participación ciudadanas, etc.?

¿Se muestran los documentos técnicos completos, memorias, normas urbanísticas, planos, etc. en formato pdf o similar?

¿Existe un visor cartográfico de consulta con el planeamiento de todo el municipio digitalizado georreferenciado?

¿La información del visor muestra la última normativa aprobada?

¿Y la normativa anterior?

¿El planeamiento digitalizado y georreferenciado se puede descargar en formato shp, dxf, gml o similar?

**Especificar formato:**

¿Se muestra información centralizada y estructurada sobre tramitación / aprobación de los documentos de gestión, PAI y proyectos de ejecución (proyectos de reparcelación y proyectos de urbanización)?

1. No se muestra ninguna información.

2. Se muestra información alfanumérica tipo fechas de información al público,...

3. Se muestran documentos completos en pdf o similar descargable.

**La información que se muestra en formato digital abarca:**

Solo unos pocos documentos (p.e. los más recientes).

Solo el Plan General.

El Plan General y unos pocos documentos.

Todos los documentos en vigor de aprobación municipal.

Todo el planeamiento en vigor, tanto de aprobación municipal como autonómica.

No se muestra el planeamiento original sino un texto refundido.

**Los medios personales técnicos en cuanto a urbanismo de que dispone el ayuntamiento son:**

Un Arquitecto a tiempo parcial (algunos días por semana).

Un Arquitecto a tiempo completo (todos los días de la semana).

Un equipo de un Arquitecto y un Arquitecto Técnico a tiempo completo.

Un equipo interdisciplinar de varias personas (Arquitectos e Ingenieros) a tiempo completo.

**En caso de no ser ninguno de los anteriores (Especificar):**

Nombre de una persona de contacto en la oficina de urbanismo:

Teléfono directo de la persona de contacto:

**Los medios personales técnicos en cuanto a informática de que dispone el ayuntamiento son:**

- Un Informático a tiempo parcial (algunos días por semana).
- Un Informático a tiempo completo (todos los días de la semana).
- Varios Informáticos, al menos uno a tiempo completo.

**En caso de no ser ninguno de los anteriores (Especificar):**

**Nombre de una persona de contacto en la oficina de informática:** \_\_\_\_\_

**Teléfono directo de la persona de contacto:** \_\_\_\_\_

**Valoración de la web en cuanto a la forma en que se muestra la información urbanística (si es intuitiva, fácil de encontrar y consultar):**

- Muy mala
- Mala
- Regular
- Buena
- Muy Buena

**Valoración de la web en cuanto a la información urbanística que proporciona (si es o no completa):**

- Muy mala
- Mala
- Regular
- Buena
- Muy Buena

**¿Se muestra informe de circunstancias urbanísticas?**

**La información que se muestra es:**

- Muy incompleta
- Incompleta
- Regular
- Completa
- Muy Completa

**¿La información tiene carácter vinculante?**

**En caso afirmativo, anotar la URL:** \_\_\_\_\_

**Incidencias y notas:**

Fecha	Tipo	Descripcion
06/05/2021	Nota	<b>INFORMACIÓN URBANÍSTICA</b>  No se encuentra información urbanística en la página web, aunque si tienen área de Urbanismo en la misma.

Municipio: **Burjassot**

Provincia: Valencia

Datos de contacto: 963160500

**Cuestionario:**

¿El municipio dispone de web institucional en activo?

<http://www.burjassot.org/>

¿La web municipal dispone de área urbanística para la difusión ordenada y estructurada del planeamiento urbanístico municipal?

<http://www.burjassot.org/urbanismo/>

¿Se muestra información sobre la tramitación/aprobación de planes urbanísticos como son fechas de aprobación, fechas de información al público, trámites de participación ciudadanas, etc.?

¿Se muestran los documentos técnicos completos, memorias, normas urbanísticas, planos, etc. en formato pdf o similar?

<http://transparencia.burjassot.org/urbanismo-y-medioambiente/>

¿Existe un visor cartográfico de consulta con el planeamiento de todo el municipio digitalizado georreferenciado?

¿La información del visor muestra la última normativa aprobada?

¿Y la normativa anterior?

¿El planeamiento digitalizado y georreferenciado se puede descargar en formato shp, dxf, gml o similar?

**Especificar formato:**

¿Se muestra información centralizada y estructurada sobre tramitación / aprobación de los documentos de gestión, PAI y proyectos de ejecución (proyectos de reparcelación y proyectos de urbanización)?

1. No se muestra ninguna información.

2. Se muestra información alfanumérica tipo fechas de información al público,...

3. Se muestran documentos completos en pdf o similar descargable.

**La información que se muestra en formato digital abarca:**

Solo unos pocos documentos (p.e. los más recientes).

Solo el Plan General.

El Plan General y unos pocos documentos.

Todos los documentos en vigor de aprobación municipal.

Todo el planeamiento en vigor, tanto de aprobación municipal como autonómica.

No se muestra el planeamiento original sino un texto refundido.

**Los medios personales técnicos en cuanto a urbanismo de que dispone el ayuntamiento son:**

Un Arquitecto a tiempo parcial (algunos días por semana).

Un Arquitecto a tiempo completo (todos los días de la semana).

Un equipo de un Arquitecto y un Arquitecto Técnico a tiempo completo.

Un equipo interdisciplinar de varias personas (Arquitectos e Ingenieros) a tiempo completo.

**En caso de no ser ninguno de los anteriores (Especificar):**

**Nombre de una persona de contacto en la oficina de urbanismo:**

M<sup>a</sup> Teresa Monzonís Gálvez

**Teléfono directo de la persona de contacto:**

963160545

**Los medios personales técnicos en cuanto a informática de que dispone el ayuntamiento son:**

- Un Informático a tiempo parcial (algunos días por semana).
- Un Informático a tiempo completo (todos los días de la semana).
- Varios Informáticos, al menos uno a tiempo completo.

**En caso de no ser ninguno de los anteriores (Especificar):**

**Nombre de una persona de contacto en la oficina de informática:** Gabriel Pruñonosa Murillo

**Teléfono directo de la persona de contacto:** 963160500 ext. 2020

**Valoración de la web en cuanto a la forma en que se muestra la información urbanística (si es intuitiva, fácil de encontrar y consultar):**

- Muy mala
- Mala
- Regular
- Buena
- Muy Buena

**Valoración de la web en cuanto a la información urbanística que proporciona (si es o no completa):**

- Muy mala
- Mala
- Regular
- Buena
- Muy Buena

**¿Se muestra informe de circunstancias urbanísticas?**

**La información que se muestra es:**

- Muy incompleta
- Incompleta
- Regular
- Completa
- Muy Completa

**¿La información tiene carácter vinculante?**

**En caso afirmativo, anotar la URL:** \_\_\_\_\_

Municipio: **Calles**

Provincia: Valencia

Datos de contacto: 962100356

**Cuestionario:**

¿El municipio dispone de web institucional en activo?

<https://www.calles.es/landing>

¿La web municipal dispone de área urbanística para la difusión ordenada y estructurada del planeamiento urbanístico municipal?

¿Se muestra información sobre la tramitación/aprobación de planes urbanísticos como son fechas de aprobación, fechas de información al público, trámites de participación ciudadanas, etc.?

¿Se muestran los documentos técnicos completos, memorias, normas urbanísticas, planos, etc. en formato pdf o similar?

<https://www.calles.es/noticia-pagina/plan-general-ordenacion-urbana>

¿Existe un visor cartográfico de consulta con el planeamiento de todo el municipio digitalizado georreferenciado?

¿La información del visor muestra la última normativa aprobada?

¿Y la normativa anterior?

¿El planeamiento digitalizado y georreferenciado se puede descargar en formato shp, dxf, gml o similar?

**Especificar formato:**

¿Se muestra información centralizada y estructurada sobre tramitación / aprobación de los documentos de gestión, PAI y proyectos de ejecución (proyectos de reparcelación y proyectos de urbanización)?

1. No se muestra ninguna información.

2. Se muestra información alfanumérica tipo fechas de información al público,...

3. Se muestran documentos completos en pdf o similar descargable.

**La información que se muestra en formato digital abarca:**

Solo unos pocos documentos (p.e. los más recientes).

Solo el Plan General.

El Plan General y unos pocos documentos.

Todos los documentos en vigor de aprobación municipal.

Todo el planeamiento en vigor, tanto de aprobación municipal como autonómica.

No se muestra el planeamiento original sino un texto refundido.

**Los medios personales técnicos en cuanto a urbanismo de que dispone el ayuntamiento son:**

Un Arquitecto a tiempo parcial (algunos días por semana).

Un Arquitecto a tiempo completo (todos los días de la semana).

Un equipo de un Arquitecto y un Arquitecto Técnico a tiempo completo.

Un equipo interdisciplinar de varias personas (Arquitectos e Ingenieros) a tiempo completo.

**En caso de no ser ninguno de los anteriores (Especificar):**

**Nombre de una persona de contacto en la oficina de urbanismo:**

**Teléfono directo de la persona de contacto:**

**Los medios personales técnicos en cuanto a informática de que dispone el ayuntamiento son:**

- Un Informático a tiempo parcial (algunos días por semana).
- Un Informático a tiempo completo (todos los días de la semana).
- Varios Informáticos, al menos uno a tiempo completo.

**En caso de no ser ninguno de los anteriores (Especificar):**

**Nombre de una persona de contacto en la oficina de informática:** \_\_\_\_\_

**Teléfono directo de la persona de contacto:** \_\_\_\_\_

**Valoración de la web en cuanto a la forma en que se muestra la información urbanística (si es intuitiva, fácil de encontrar y consultar):**

- Muy mala
- Mala
- Regular
- Buena
- Muy Buena

**Valoración de la web en cuanto a la información urbanística que proporciona (si es o no completa):**

- Muy mala
- Mala
- Regular
- Buena
- Muy Buena

**¿Se muestra informe de circunstancias urbanísticas?**

**La información que se muestra es:**

- Muy incompleta
- Incompleta
- Regular
- Completa
- Muy Completa

**¿La información tiene carácter vinculante?**

**En caso afirmativo, anotar la URL:** \_\_\_\_\_

Municipio: **Camporrobles**

Provincia: Valencia

Datos de contacto: 962181006

**Cuestionario:**

¿El municipio dispone de web institucional en activo?

<https://www.camporrobles.es/landing>

¿La web municipal dispone de área urbanística para la difusión ordenada y estructurada del planeamiento urbanístico municipal?

¿Se muestra información sobre la tramitación/aprobación de planes urbanísticos como son fechas de aprobación, fechas de información al público, trámites de participación ciudadanas, etc.?

¿Se muestran los documentos técnicos completos, memorias, normas urbanísticas, planos, etc. en formato pdf o similar?

<https://camporrobles.sedelectronica.es/transparency/8f5c8c0c-c23f-4d1a-9dcd-3535fe4acd3c/>

¿Existe un visor cartográfico de consulta con el planeamiento de todo el municipio digitalizado georreferenciado?

¿La información del visor muestra la última normativa aprobada?

¿Y la normativa anterior?

¿El planeamiento digitalizado y georreferenciado se puede descargar en formato shp, dxf, gml o similar?

**Especificar formato:**

¿Se muestra información centralizada y estructurada sobre tramitación / aprobación de los documentos de gestión, PAI y proyectos de ejecución (proyectos de reparcelación y proyectos de urbanización)?

1. No se muestra ninguna información.

2. Se muestra información alfanumérica tipo fechas de información al público,...

3. Se muestran documentos completos en pdf o similar descargable.

**La información que se muestra en formato digital abarca:**

Solo unos pocos documentos (p.e. los más recientes).

Solo el Plan General.

El Plan General y unos pocos documentos.

Todos los documentos en vigor de aprobación municipal.

Todo el planeamiento en vigor, tanto de aprobación municipal como autonómica.

No se muestra el planeamiento original sino un texto refundido.

**Los medios personales técnicos en cuanto a urbanismo de que dispone el ayuntamiento son:**

Un Arquitecto a tiempo parcial (algunos días por semana).

Un Arquitecto a tiempo completo (todos los días de la semana).

Un equipo de un Arquitecto y un Arquitecto Técnico a tiempo completo.

Un equipo interdisciplinar de varias personas (Arquitectos e Ingenieros) a tiempo completo.

**En caso de no ser ninguno de los anteriores (Especificar):**

**Nombre de una persona de contacto en la oficina de urbanismo:**

Elena Bosque Dominguez

**Teléfono directo de la persona de contacto:**

747721640

**Los medios personales técnicos en cuanto a informática de que dispone el ayuntamiento son:**

- Un Informático a tiempo parcial (algunos días por semana).
- Un Informático a tiempo completo (todos los días de la semana).
- Varios Informáticos, al menos uno a tiempo completo.

**En caso de no ser ninguno de los anteriores (Especificar):**

Asistencia técnica externa

**Nombre de una persona de contacto en la oficina de informática:** Infosystem

**Teléfono directo de la persona de contacto:** \_\_\_\_\_

**Valoración de la web en cuanto a la forma en que se muestra la información urbanística (si es intuitiva, fácil de encontrar y consultar):**

- Muy mala
- Mala
- Regular
- Buena
- Muy Buena

**Valoración de la web en cuanto a la información urbanística que proporciona (si es o no completa):**

- Muy mala
- Mala
- Regular
- Buena
- Muy Buena

**¿Se muestra informe de circunstancias urbanísticas?**

**La información que se muestra es:**

- Muy incompleta
- Incompleta
- Regular
- Completa
- Muy Completa

**¿La información tiene carácter vinculante?**

**En caso afirmativo, anotar la URL:** \_\_\_\_\_



Municipio: **Canals**

Provincia: Valencia

Datos de contacto: 962240126

**Cuestionario:**

¿El municipio dispone de web institucional en activo?

<https://www.canals.es/>

¿La web municipal dispone de área urbanística para la difusión ordenada y estructurada del planeamiento urbanístico municipal?

¿Se muestra información sobre la tramitación/aprobación de planes urbanísticos como son fechas de aprobación, fechas de información al público, trámites de participación ciudadanas, etc.?

¿Se muestran los documentos técnicos completos, memorias, normas urbanísticas, planos, etc. en formato pdf o similar?

<https://transparencia.canals.es/web/guest/territori>

¿Existe un visor cartográfico de consulta con el planeamiento de todo el municipio digitalizado georreferenciado?

¿La información del visor muestra la última normativa aprobada?

¿Y la normativa anterior?

¿El planeamiento digitalizado y georreferenciado se puede descargar en formato shp, dxf, gml o similar?

**Especificar formato:**

¿Se muestra información centralizada y estructurada sobre tramitación / aprobación de los documentos de gestión, PAI y proyectos de ejecución (proyectos de reparcelación y proyectos de urbanización)?

1. No se muestra ninguna información.

2. Se muestra información alfanumérica tipo fechas de información al público,...

3. Se muestran documentos completos en pdf o similar descargable.

**La información que se muestra en formato digital abarca:**

Solo unos pocos documentos (p.e. los más recientes).

Solo el Plan General.

El Plan General y unos pocos documentos.

Todos los documentos en vigor de aprobación municipal.

Todo el planeamiento en vigor, tanto de aprobación municipal como autonómica.

No se muestra el planeamiento original sino un texto refundido.

**Los medios personales técnicos en cuanto a urbanismo de que dispone el ayuntamiento son:**

Un Arquitecto a tiempo parcial (algunos días por semana).

Un Arquitecto a tiempo completo (todos los días de la semana).

Un equipo de un Arquitecto y un Arquitecto Técnico a tiempo completo.

Un equipo interdisciplinar de varias personas (Arquitectos e Ingenieros) a tiempo completo.

**En caso de no ser ninguno de los anteriores (Especificar):**

**Nombre de una persona de contacto en la oficina de urbanismo:**

Javier Revert Marrahí

**Teléfono directo de la persona de contacto:**

962242319 - extension 1061

**Los medios personales técnicos en cuanto a informática de que dispone el ayuntamiento son:**

- Un Informático a tiempo parcial (algunos días por semana).
- Un Informático a tiempo completo (todos los días de la semana).
- Varios Informáticos, al menos uno a tiempo completo.

**En caso de no ser ninguno de los anteriores (Especificar):**

**Nombre de una persona de contacto en la oficina de informática:** Francesc Domenech

**Teléfono directo de la persona de contacto:** 962240126 - extensió 1105

**Valoración de la web en cuanto a la forma en que se muestra la información urbanística (si es intuitiva, fácil de encontrar y consultar):**

- Muy mala
- Mala
- Regular
- Buena
- Muy Buena

**Valoración de la web en cuanto a la información urbanística que proporciona (si es o no completa):**

- Muy mala
- Mala
- Regular
- Buena
- Muy Buena

**¿Se muestra informe de circunstancias urbanísticas?**

**La información que se muestra es:**

- Muy incompleta
- Incompleta
- Regular
- Completa
- Muy Completa

**¿La información tiene carácter vinculante?**

**En caso afirmativo, anotar la URL:** \_\_\_\_\_

**Incidencias y notas:**

Fecha	Tipo	Descripcion
06/05/2021	Nota	<b>INFORMACIÓN URBANÍSTICA</b>  Se encuentra información urbanística como modificaciones y otros documentos, pero no se encuentra el Plan General ni sus planos

Municipio: **Canet d'En Berenguer**

Provincia: Valencia

Datos de contacto: 962698020

**Cuestionario:**

¿El municipio dispone de web institucional en activo?

<https://www.canetdenberenguer.es/landing>

¿La web municipal dispone de área urbanística para la difusión ordenada y estructurada del planeamiento urbanístico municipal?

<https://www.canetdenberenguer.es/va/seccion/urbanismo>

¿Se muestra información sobre la tramitación/aprobación de planes urbanísticos como son fechas de aprobación, fechas de información al público, trámites de participación ciudadanas, etc.?

¿Se muestran los documentos técnicos completos, memorias, normas urbanísticas, planos, etc. en formato pdf o similar?

<https://www.canetdenberenguer.es/node/6897>

¿Existe un visor cartográfico de consulta con el planeamiento de todo el municipio digitalizado georreferenciado?

¿La información del visor muestra la última normativa aprobada?

¿Y la normativa anterior?

¿El planeamiento digitalizado y georreferenciado se puede descargar en formato shp, dxf, gml o similar?

**Especificar formato:**

¿Se muestra información centralizada y estructurada sobre tramitación / aprobación de los documentos de gestión, PAI y proyectos de ejecución (proyectos de reparcelación y proyectos de urbanización)?

1. No se muestra ninguna información.

2. Se muestra información alfanumérica tipo fechas de información al público,...

3. Se muestran documentos completos en pdf o similar descargable.

**La información que se muestra en formato digital abarca:**

Solo unos pocos documentos (p.e. los más recientes).

Solo el Plan General.

El Plan General y unos pocos documentos.

Todos los documentos en vigor de aprobación municipal.

Todo el planeamiento en vigor, tanto de aprobación municipal como autonómica.

No se muestra el planeamiento original sino un texto refundido.

**Los medios personales técnicos en cuanto a urbanismo de que dispone el ayuntamiento son:**

Un Arquitecto a tiempo parcial (algunos días por semana).

Un Arquitecto a tiempo completo (todos los días de la semana).

Un equipo de un Arquitecto y un Arquitecto Técnico a tiempo completo.

Un equipo interdisciplinar de varias personas (Arquitectos e Ingenieros) a tiempo completo.

**En caso de no ser ninguno de los anteriores (Especificar):**

**Nombre de una persona de contacto en la oficina de urbanismo:**

**Teléfono directo de la persona de contacto:**

**Los medios personales técnicos en cuanto a informática de que dispone el ayuntamiento son:**

- Un Informático a tiempo parcial (algunos días por semana).
- Un Informático a tiempo completo (todos los días de la semana).
- Varios Informáticos, al menos uno a tiempo completo.

**En caso de no ser ninguno de los anteriores (Especificar):**

**Nombre de una persona de contacto en la oficina de informática:** \_\_\_\_\_

**Teléfono directo de la persona de contacto:** \_\_\_\_\_

**Valoración de la web en cuanto a la forma en que se muestra la información urbanística (si es intuitiva, fácil de encontrar y consultar):**

- Muy mala
- Mala
- Regular
- Buena
- Muy Buena

**Valoración de la web en cuanto a la información urbanística que proporciona (si es o no completa):**

- Muy mala
- Mala
- Regular
- Buena
- Muy Buena

**¿Se muestra informe de circunstancias urbanísticas?**

**La información que se muestra es:**

- Muy incompleta
- Incompleta
- Regular
- Completa
- Muy Completa

**¿La información tiene carácter vinculante?**

**En caso afirmativo, anotar la URL:** \_\_\_\_\_

Municipio: **Carcaixent**

Provincia: Valencia

Datos de contacto: 962457600

**Cuestionario:**

¿El municipio dispone de web institucional en activo?

<http://www.carcaixent.es/es>

¿La web municipal dispone de área urbanística para la difusión ordenada y estructurada del planeamiento urbanístico municipal?

<http://www.carcaixent.es/es/page/area-urbanismo>

¿Se muestra información sobre la tramitación/aprobación de planes urbanísticos como son fechas de aprobación, fechas de información al público, trámites de participación ciudadanas, etc.?

¿Se muestran los documentos técnicos completos, memorias, normas urbanísticas, planos, etc. en formato pdf o similar?

<https://carcaixent.sedelectronica.es/transparency/108a8ec8-ba6e-48fd-961f-828151c86e85/>

¿Existe un visor cartográfico de consulta con el planeamiento de todo el municipio digitalizado georreferenciado?

¿La información del visor muestra la última normativa aprobada?

¿Y la normativa anterior?

¿El planeamiento digitalizado y georreferenciado se puede descargar en formato shp, dxf, gml o similar?

**Especificar formato:**

¿Se muestra información centralizada y estructurada sobre tramitación / aprobación de los documentos de gestión, PAI y proyectos de ejecución (proyectos de reparcelación y proyectos de urbanización)?

1. No se muestra ninguna información.

2. Se muestra información alfanumérica tipo fechas de información al público,...

3. Se muestran documentos completos en pdf o similar descargable.

**La información que se muestra en formato digital abarca:**

Solo unos pocos documentos (p.e. los más recientes).

Solo el Plan General.

El Plan General y unos pocos documentos.

Todos los documentos en vigor de aprobación municipal.

Todo el planeamiento en vigor, tanto de aprobación municipal como autonómica.

No se muestra el planeamiento original sino un texto refundido.

**Los medios personales técnicos en cuanto a urbanismo de que dispone el ayuntamiento son:**

Un Arquitecto a tiempo parcial (algunos días por semana).

Un Arquitecto a tiempo completo (todos los días de la semana).

Un equipo de un Arquitecto y un Arquitecto Técnico a tiempo completo.

Un equipo interdisciplinar de varias personas (Arquitectos e Ingenieros) a tiempo completo.

**En caso de no ser ninguno de los anteriores (Especificar):**

**Nombre de una persona de contacto en la oficina de urbanismo:**

Salvador Clatayud Boquera

**Teléfono directo de la persona de contacto:**

962457600 Ext 250

**Los medios personales técnicos en cuanto a informática de que dispone el ayuntamiento son:**

- Un Informático a tiempo parcial (algunos días por semana).
- Un Informático a tiempo completo (todos los días de la semana).
- Varios Informáticos, al menos uno a tiempo completo.

**En caso de no ser ninguno de los anteriores (Especificar):**

**Nombre de una persona de contacto en la oficina de informática:** Ferrán ros

**Teléfono directo de la persona de contacto:** 962457600 Ext 302

**Valoración de la web en cuanto a la forma en que se muestra la información urbanística (si es intuitiva, fácil de encontrar y consultar):**

- Muy mala
- Mala
- Regular
- Buena
- Muy Buena

**Valoración de la web en cuanto a la información urbanística que proporciona (si es o no completa):**

- Muy mala
- Mala
- Regular
- Buena
- Muy Buena

**¿Se muestra informe de circunstancias urbanísticas?**

**La información que se muestra es:**

- Muy incompleta
- Incompleta
- Regular
- Completa
- Muy Completa

**¿La información tiene carácter vinculante?**

**En caso afirmativo, anotar la URL:**

Municipio: **Càrcer**

Provincia: Valencia

Datos de contacto: 962580016

**Cuestionario:**

¿El municipio dispone de web institucional en activo?

<http://carcer.es/>

¿La web municipal dispone de área urbanística para la difusión ordenada y estructurada del planeamiento urbanístico municipal?

¿Se muestra información sobre la tramitación/aprobación de planes urbanísticos como son fechas de aprobación, fechas de información al público, trámites de participación ciudadanas, etc.?

¿Se muestran los documentos técnicos completos, memorias, normas urbanísticas, planos, etc. en formato pdf o similar?

¿Existe un visor cartográfico de consulta con el planeamiento de todo el municipio digitalizado georreferenciado?

¿La información del visor muestra la última normativa aprobada?

¿Y la normativa anterior?

¿El planeamiento digitalizado y georreferenciado se puede descargar en formato shp, dxf, gml o similar?

**Especificar formato:**

¿Se muestra información centralizada y estructurada sobre tramitación / aprobación de los documentos de gestión, PAI y proyectos de ejecución (proyectos de reparcelación y proyectos de urbanización)?

1. No se muestra ninguna información.

2. Se muestra información alfanumérica tipo fechas de información al público,...

3. Se muestran documentos completos en pdf o similar descargable.

**La información que se muestra en formato digital abarca:**

Solo unos pocos documentos (p.e. los más recientes).

Solo el Plan General.

El Plan General y unos pocos documentos.

Todos los documentos en vigor de aprobación municipal.

Todo el planeamiento en vigor, tanto de aprobación municipal como autonómica.

No se muestra el planeamiento original sino un texto refundido.

**Los medios personales técnicos en cuanto a urbanismo de que dispone el ayuntamiento son:**

Un Arquitecto a tiempo parcial (algunos días por semana).

Un Arquitecto a tiempo completo (todos los días de la semana).

Un equipo de un Arquitecto y un Arquitecto Técnico a tiempo completo.

Un equipo interdisciplinar de varias personas (Arquitectos e Ingenieros) a tiempo completo.

**En caso de no ser ninguno de los anteriores (Especificar):**

**Nombre de una persona de contacto en la oficina de urbanismo:**

**Teléfono directo de la persona de contacto:**

**Los medios personales técnicos en cuanto a informática de que dispone el ayuntamiento son:**

- Un Informático a tiempo parcial (algunos días por semana).
- Un Informático a tiempo completo (todos los días de la semana).
- Varios Informáticos, al menos uno a tiempo completo.

**En caso de no ser ninguno de los anteriores (Especificar):**

**Nombre de una persona de contacto en la oficina de informática:** \_\_\_\_\_

**Teléfono directo de la persona de contacto:** \_\_\_\_\_

**Valoración de la web en cuanto a la forma en que se muestra la información urbanística (si es intuitiva, fácil de encontrar y consultar):**

- Muy mala
- Mala
- Regular
- Buena
- Muy Buena

**Valoración de la web en cuanto a la información urbanística que proporciona (si es o no completa):**

- Muy mala
- Mala
- Regular
- Buena
- Muy Buena

**¿Se muestra informe de circunstancias urbanísticas?**

**La información que se muestra es:**

- Muy incompleta
- Incompleta
- Regular
- Completa
- Muy Completa

**¿La información tiene carácter vinculante?**

**En caso afirmativo, anotar la URL:** \_\_\_\_\_

**Incidencias y notas:**

Fecha	Tipo	Descripcion
06/05/2021	Nota	INFORMACIÓN URBANÍSTICA No se encuentra información urbanística en la página web



Municipio: **Carlet**

Provincia: Valencia

Datos de contacto: 962530200

**Cuestionario:**

¿El municipio dispone de web institucional en activo?

<https://www.carlet.es/>

¿La web municipal dispone de área urbanística para la difusión ordenada y estructurada del planeamiento urbanístico municipal?

<https://www.carlet.es/va/dvmenu/3819>

¿Se muestra información sobre la tramitación/aprobación de planes urbanísticos como son fechas de aprobación, fechas de información al público, trámites de participación ciudadanas, etc.?

¿Se muestran los documentos técnicos completos, memorias, normas urbanísticas, planos, etc. en formato pdf o similar?

<https://www.carlet.es/va/content/pla-general-dordenacio>

¿Existe un visor cartográfico de consulta con el planeamiento de todo el municipio digitalizado georreferenciado?

¿La información del visor muestra la última normativa aprobada?

¿Y la normativa anterior?

¿El planeamiento digitalizado y georreferenciado se puede descargar en formato shp, dxf, gml o similar?

**Especificar formato:**

¿Se muestra información centralizada y estructurada sobre tramitación / aprobación de los documentos de gestión, PAI y proyectos de ejecución (proyectos de reparcelación y proyectos de urbanización)?

1. No se muestra ninguna información.

2. Se muestra información alfanumérica tipo fechas de información al público,...

3. Se muestran documentos completos en pdf o similar descargable.

**La información que se muestra en formato digital abarca:**

Solo unos pocos documentos (p.e. los más recientes).

Solo el Plan General.

El Plan General y unos pocos documentos.

Todos los documentos en vigor de aprobación municipal.

Todo el planeamiento en vigor, tanto de aprobación municipal como autonómica.

No se muestra el planeamiento original sino un texto refundido.

**Los medios personales técnicos en cuanto a urbanismo de que dispone el ayuntamiento son:**

Un Arquitecto a tiempo parcial (algunos días por semana).

Un Arquitecto a tiempo completo (todos los días de la semana).

Un equipo de un Arquitecto y un Arquitecto Técnico a tiempo completo.

Un equipo interdisciplinar de varias personas (Arquitectos e Ingenieros) a tiempo completo.

**En caso de no ser ninguno de los anteriores (Especificar):**

Hay además un ingeniero técnico industrial a 3/5

**Nombre de una persona de contacto en la oficina de urbanismo:**

Antonio Rubio Martínez

**Teléfono directo de la persona de contacto:**

962530200 Ext 1108

**Los medios personales técnicos en cuanto a informática de que dispone el ayuntamiento son:**

- Un Informático a tiempo parcial (algunos días por semana).
- Un Informático a tiempo completo (todos los días de la semana).
- Varios Informáticos, al menos uno a tiempo completo.

**En caso de no ser ninguno de los anteriores (Especificar):**

**Nombre de una persona de contacto en la oficina de informática:** Lluís Antonio Roselló

**Teléfono directo de la persona de contacto:** 962530200 Ext 1391

**Valoración de la web en cuanto a la forma en que se muestra la información urbanística (si es intuitiva, fácil de encontrar y consultar):**

- Muy mala
- Mala
- Regular
- Buena
- Muy Buena

**Valoración de la web en cuanto a la información urbanística que proporciona (si es o no completa):**

- Muy mala
- Mala
- Regular
- Buena
- Muy Buena

**¿Se muestra informe de circunstancias urbanísticas?**

**La información que se muestra es:**

- Muy incompleta
- Incompleta
- Regular
- Completa
- Muy Completa

**¿La información tiene carácter vinculante?**

**En caso afirmativo, anotar la URL:** \_\_\_\_\_

Municipio: Carrícola

Provincia: Valencia

Datos de contacto: 962356585

**Cuestionario:**

¿El municipio dispone de web institucional en activo?

<https://www.carricola.es/>

¿La web municipal dispone de área urbanística para la difusión ordenada y estructurada del planeamiento urbanístico municipal?

¿Se muestra información sobre la tramitación/aprobación de planes urbanísticos como son fechas de aprobación, fechas de información al público, trámites de participación ciudadanas, etc.?

¿Se muestran los documentos técnicos completos, memorias, normas urbanísticas, planos, etc. en formato pdf o similar?

¿Existe un visor cartográfico de consulta con el planeamiento de todo el municipio digitalizado georreferenciado?

¿La información del visor muestra la última normativa aprobada?

¿Y la normativa anterior?

¿El planeamiento digitalizado y georreferenciado se puede descargar en formato shp, dxf, gml o similar?

**Especificar formato:**

¿Se muestra información centralizada y estructurada sobre tramitación / aprobación de los documentos de gestión, PAI y proyectos de ejecución (proyectos de reparcelación y proyectos de urbanización)?

1. No se muestra ninguna información.

2. Se muestra información alfanumérica tipo fechas de información al público,...

3. Se muestran documentos completos en pdf o similar descargable.

**La información que se muestra en formato digital abarca:**

Solo unos pocos documentos (p.e. los más recientes).

Solo el Plan General.

El Plan General y unos pocos documentos.

Todos los documentos en vigor de aprobación municipal.

Todo el planeamiento en vigor, tanto de aprobación municipal como autonómica.

No se muestra el planeamiento original sino un texto refundido.

**Los medios personales técnicos en cuanto a urbanismo de que dispone el ayuntamiento son:**

Un Arquitecto a tiempo parcial (algunos días por semana).

Un Arquitecto a tiempo completo (todos los días de la semana).

Un equipo de un Arquitecto y un Arquitecto Técnico a tiempo completo.

Un equipo interdisciplinar de varias personas (Arquitectos e Ingenieros) a tiempo completo.

**En caso de no ser ninguno de los anteriores (Especificar):**

Nombre de una persona de contacto en la oficina de urbanismo:

Teléfono directo de la persona de contacto:

**Los medios personales técnicos en cuanto a informática de que dispone el ayuntamiento son:**

- Un Informático a tiempo parcial (algunos días por semana).
- Un Informático a tiempo completo (todos los días de la semana).
- Varios Informáticos, al menos uno a tiempo completo.

**En caso de no ser ninguno de los anteriores (Especificar):**

**Nombre de una persona de contacto en la oficina de informática:** \_\_\_\_\_

**Teléfono directo de la persona de contacto:** \_\_\_\_\_

**Valoración de la web en cuanto a la forma en que se muestra la información urbanística (si es intuitiva, fácil de encontrar y consultar):**

- Muy mala
- Mala
- Regular
- Buena
- Muy Buena

**Valoración de la web en cuanto a la información urbanística que proporciona (si es o no completa):**

- Muy mala
- Mala
- Regular
- Buena
- Muy Buena

**¿Se muestra informe de circunstancias urbanísticas?**

**La información que se muestra es:**

- Muy incompleta
- Incompleta
- Regular
- Completa
- Muy Completa

**¿La información tiene carácter vinculante?**

**En caso afirmativo, anotar la URL:** \_\_\_\_\_

**Incidencias y notas:**

Fecha	Tipo	Descripcion
06/05/2021	Nota	<b>INFORMACIÓN URBANÍSTICA</b>  Se encuentra una noticia en la que aparece el plano del Plan General ( <a href="https://www.carricola.es/ca/noticia/pla-general">https://www.carricola.es/ca/noticia/pla-general</a> ), pero el área "Pla General" no funciona

Municipio: Casas Altas

Provincia: Valencia

Datos de contacto: 978782254

**Cuestionario:**

¿El municipio dispone de web institucional en activo?

<https://www.casasaltas.es/landing>

¿La web municipal dispone de área urbanística para la difusión ordenada y estructurada del planeamiento urbanístico municipal?

¿Se muestra información sobre la tramitación/aprobación de planes urbanísticos como son fechas de aprobación, fechas de información al público, trámites de participación ciudadanas, etc.?

¿Se muestran los documentos técnicos completos, memorias, normas urbanísticas, planos, etc. en formato pdf o similar?

¿Existe un visor cartográfico de consulta con el planeamiento de todo el municipio digitalizado georreferenciado?

¿La información del visor muestra la última normativa aprobada?

¿Y la normativa anterior?

¿El planeamiento digitalizado y georreferenciado se puede descargar en formato shp, dxf, gml o similar?

**Especificar formato:**

¿Se muestra información centralizada y estructurada sobre tramitación / aprobación de los documentos de gestión, PAI y proyectos de ejecución (proyectos de reparcelación y proyectos de urbanización)?

1. No se muestra ninguna información.

2. Se muestra información alfanumérica tipo fechas de información al público,...

3. Se muestran documentos completos en pdf o similar descargable.

**La información que se muestra en formato digital abarca:**

Solo unos pocos documentos (p.e. los más recientes).

Solo el Plan General.

El Plan General y unos pocos documentos.

Todos los documentos en vigor de aprobación municipal.

Todo el planeamiento en vigor, tanto de aprobación municipal como autonómica.

No se muestra el planeamiento original sino un texto refundido.

**Los medios personales técnicos en cuanto a urbanismo de que dispone el ayuntamiento son:**

Un Arquitecto a tiempo parcial (algunos días por semana).

Un Arquitecto a tiempo completo (todos los días de la semana).

Un equipo de un Arquitecto y un Arquitecto Técnico a tiempo completo.

Un equipo interdisciplinar de varias personas (Arquitectos e Ingenieros) a tiempo completo.

**En caso de no ser ninguno de los anteriores (Especificar):**

**Nombre de una persona de contacto en la oficina de urbanismo:**

Alvaro Alemany Martínez

**Teléfono directo de la persona de contacto:**

659238505

**Los medios personales técnicos en cuanto a informática de que dispone el ayuntamiento son:**

- Un Informático a tiempo parcial (algunos días por semana).
- Un Informático a tiempo completo (todos los días de la semana).
- Varios Informáticos, al menos uno a tiempo completo.

**En caso de no ser ninguno de los anteriores (Especificar):**

Ningún personal informático

**Nombre de una persona de contacto en la oficina de informática:** \_\_\_\_\_

**Teléfono directo de la persona de contacto:** \_\_\_\_\_

**Valoración de la web en cuanto a la forma en que se muestra la información urbanística (si es intuitiva, fácil de encontrar y consultar):**

- Muy mala
- Mala
- Regular
- Buena
- Muy Buena

**Valoración de la web en cuanto a la información urbanística que proporciona (si es o no completa):**

- Muy mala
- Mala
- Regular
- Buena
- Muy Buena

**¿Se muestra informe de circunstancias urbanísticas?**

**La información que se muestra es:**

- Muy incompleta
- Incompleta
- Regular
- Completa
- Muy Completa

**¿La información tiene carácter vinculante?**

**En caso afirmativo, anotar la URL:** \_\_\_\_\_

**Incidencias y notas:**

Fecha	Tipo	Descripcion
06/05/2021	Nota	<b>INFORMACIÓN URBANÍSTICA</b>  No se encuentra información urbanística en la página web y el enlace a la oficina virtual no funciona

Municipio: Casas Bajas

Provincia: Valencia

Datos de contacto: 978782276

**Cuestionario:**

¿El municipio dispone de web institucional en activo?

<https://www.casasbajas.es/landing>

¿La web municipal dispone de área urbanística para la difusión ordenada y estructurada del planeamiento urbanístico municipal?

¿Se muestra información sobre la tramitación/aprobación de planes urbanísticos como son fechas de aprobación, fechas de información al público, trámites de participación ciudadanas, etc.?

¿Se muestran los documentos técnicos completos, memorias, normas urbanísticas, planos, etc. en formato pdf o similar?

¿Existe un visor cartográfico de consulta con el planeamiento de todo el municipio digitalizado georreferenciado?

¿La información del visor muestra la última normativa aprobada?

¿Y la normativa anterior?

¿El planeamiento digitalizado y georreferenciado se puede descargar en formato shp, dxf, gml o similar?

**Especificar formato:**

¿Se muestra información centralizada y estructurada sobre tramitación / aprobación de los documentos de gestión, PAI y proyectos de ejecución (proyectos de reparcelación y proyectos de urbanización)?

1. No se muestra ninguna información.

2. Se muestra información alfanumérica tipo fechas de información al público,...

3. Se muestran documentos completos en pdf o similar descargable.

**La información que se muestra en formato digital abarca:**

Solo unos pocos documentos (p.e. los más recientes).

Solo el Plan General.

El Plan General y unos pocos documentos.

Todos los documentos en vigor de aprobación municipal.

Todo el planeamiento en vigor, tanto de aprobación municipal como autonómica.

No se muestra el planeamiento original sino un texto refundido.

**Los medios personales técnicos en cuanto a urbanismo de que dispone el ayuntamiento son:**

Un Arquitecto a tiempo parcial (algunos días por semana).

Un Arquitecto a tiempo completo (todos los días de la semana).

Un equipo de un Arquitecto y un Arquitecto Técnico a tiempo completo.

Un equipo interdisciplinar de varias personas (Arquitectos e Ingenieros) a tiempo completo.

**En caso de no ser ninguno de los anteriores (Especificar):**

Nombre de una persona de contacto en la oficina de urbanismo:

Teléfono directo de la persona de contacto:

**Los medios personales técnicos en cuanto a informática de que dispone el ayuntamiento son:**

- Un Informático a tiempo parcial (algunos días por semana).
- Un Informático a tiempo completo (todos los días de la semana).
- Varios Informáticos, al menos uno a tiempo completo.

**En caso de no ser ninguno de los anteriores (Especificar):**

**Nombre de una persona de contacto en la oficina de informática:** \_\_\_\_\_

**Teléfono directo de la persona de contacto:** \_\_\_\_\_

**Valoración de la web en cuanto a la forma en que se muestra la información urbanística (si es intuitiva, fácil de encontrar y consultar):**

- Muy mala
- Mala
- Regular
- Buena
- Muy Buena

**Valoración de la web en cuanto a la información urbanística que proporciona (si es o no completa):**

- Muy mala
- Mala
- Regular
- Buena
- Muy Buena

**¿Se muestra informe de circunstancias urbanísticas?**

**La información que se muestra es:**

- Muy incompleta
- Incompleta
- Regular
- Completa
- Muy Completa

**¿La información tiene carácter vinculante?**

**En caso afirmativo, anotar la URL:** \_\_\_\_\_

**Incidencias y notas:**

Fecha	Tipo	Descripción
06/05/2021	Nota	<b>INFORMACIÓN URBANÍSTICA</b>  No se encuentra información urbanística en la página web y el enlace a la "Administración electrónica" no funciona.



Municipio: **Casinos**

Provincia: Valencia

Datos de contacto: 962700161

**Cuestionario:**

¿El municipio dispone de web institucional en activo?

<https://www.casinos.es/landing>

¿La web municipal dispone de área urbanística para la difusión ordenada y estructurada del planeamiento urbanístico municipal?

¿Se muestra información sobre la tramitación/aprobación de planes urbanísticos como son fechas de aprobación, fechas de información al público, trámites de participación ciudadanas, etc.?

¿Se muestran los documentos técnicos completos, memorias, normas urbanísticas, planos, etc. en formato pdf o similar?

<https://www.casinos.es/ca/noticia/plan-general-casinos>

¿Existe un visor cartográfico de consulta con el planeamiento de todo el municipio digitalizado georreferenciado?

¿La información del visor muestra la última normativa aprobada?

¿Y la normativa anterior?

¿El planeamiento digitalizado y georreferenciado se puede descargar en formato shp, dxf, gml o similar?

**Especificar formato:**

¿Se muestra información centralizada y estructurada sobre tramitación / aprobación de los documentos de gestión, PAI y proyectos de ejecución (proyectos de reparcelación y proyectos de urbanización)?

1. No se muestra ninguna información.

2. Se muestra información alfanumérica tipo fechas de información al público,...

3. Se muestran documentos completos en pdf o similar descargable.

**La información que se muestra en formato digital abarca:**

Solo unos pocos documentos (p.e. los más recientes).

Solo el Plan General.

El Plan General y unos pocos documentos.

Todos los documentos en vigor de aprobación municipal.

Todo el planeamiento en vigor, tanto de aprobación municipal como autonómica.

No se muestra el planeamiento original sino un texto refundido.

**Los medios personales técnicos en cuanto a urbanismo de que dispone el ayuntamiento son:**

Un Arquitecto a tiempo parcial (algunos días por semana).

Un Arquitecto a tiempo completo (todos los días de la semana).

Un equipo de un Arquitecto y un Arquitecto Técnico a tiempo completo.

Un equipo interdisciplinar de varias personas (Arquitectos e Ingenieros) a tiempo completo.

**En caso de no ser ninguno de los anteriores (Especificar):**

Nombre de una persona de contacto en la oficina de urbanismo: Cristina

Teléfono directo de la persona de contacto: 962 70 01 61

**Los medios personales técnicos en cuanto a informática de que dispone el ayuntamiento son:**

- Un Informático a tiempo parcial (algunos días por semana).
- Un Informático a tiempo completo (todos los días de la semana).
- Varios Informáticos, al menos uno a tiempo completo.

**En caso de no ser ninguno de los anteriores (Especificar):**

**Nombre de una persona de contacto en la oficina de informática:** Daniel Sanz

**Teléfono directo de la persona de contacto:** 962 70 01 61

**Valoración de la web en cuanto a la forma en que se muestra la información urbanística (si es intuitiva, fácil de encontrar y consultar):**

- Muy mala
- Mala
- Regular
- Buena
- Muy Buena

**Valoración de la web en cuanto a la información urbanística que proporciona (si es o no completa):**

- Muy mala
- Mala
- Regular
- Buena
- Muy Buena

**¿Se muestra informe de circunstancias urbanísticas?**

**La información que se muestra es:**

- Muy incompleta
- Incompleta
- Regular
- Completa
- Muy Completa

**¿La información tiene carácter vinculante?**

**En caso afirmativo, anotar la URL:**

Municipio: **Castelló de Rugat**

Provincia: Valencia

Datos de contacto: 962883010

**Cuestionario:**

¿El municipio dispone de web institucional en activo?

<https://www.castelloderugat.es/landing>

¿La web municipal dispone de área urbanística para la difusión ordenada y estructurada del planeamiento urbanístico municipal?

¿Se muestra información sobre la tramitación/aprobación de planes urbanísticos como son fechas de aprobación, fechas de información al público, trámites de participación ciudadanas, etc.?

¿Se muestran los documentos técnicos completos, memorias, normas urbanísticas, planos, etc. en formato pdf o similar?

¿Existe un visor cartográfico de consulta con el planeamiento de todo el municipio digitalizado georreferenciado?

¿La información del visor muestra la última normativa aprobada?

¿Y la normativa anterior?

¿El planeamiento digitalizado y georreferenciado se puede descargar en formato shp, dxf, gml o similar?

**Especificar formato:**

¿Se muestra información centralizada y estructurada sobre tramitación / aprobación de los documentos de gestión, PAI y proyectos de ejecución (proyectos de reparcelación y proyectos de urbanización)?

1. No se muestra ninguna información.

2. Se muestra información alfanumérica tipo fechas de información al público,...

3. Se muestran documentos completos en pdf o similar descargable.

**La información que se muestra en formato digital abarca:**

Solo unos pocos documentos (p.e. los más recientes).

Solo el Plan General.

El Plan General y unos pocos documentos.

Todos los documentos en vigor de aprobación municipal.

Todo el planeamiento en vigor, tanto de aprobación municipal como autonómica.

No se muestra el planeamiento original sino un texto refundido.

**Los medios personales técnicos en cuanto a urbanismo de que dispone el ayuntamiento son:**

Un Arquitecto a tiempo parcial (algunos días por semana).

Un Arquitecto a tiempo completo (todos los días de la semana).

Un equipo de un Arquitecto y un Arquitecto Técnico a tiempo completo.

Un equipo interdisciplinar de varias personas (Arquitectos e Ingenieros) a tiempo completo.

**En caso de no ser ninguno de los anteriores (Especificar):**

**Nombre de una persona de contacto en la oficina de urbanismo:**

**Teléfono directo de la persona de contacto:**

**Los medios personales técnicos en cuanto a informática de que dispone el ayuntamiento son:**

- Un Informático a tiempo parcial (algunos días por semana).
- Un Informático a tiempo completo (todos los días de la semana).
- Varios Informáticos, al menos uno a tiempo completo.

**En caso de no ser ninguno de los anteriores (Especificar):**

**Nombre de una persona de contacto en la oficina de informática:** \_\_\_\_\_

**Teléfono directo de la persona de contacto:** \_\_\_\_\_

**Valoración de la web en cuanto a la forma en que se muestra la información urbanística (si es intuitiva, fácil de encontrar y consultar):**

- Muy mala
- Mala
- Regular
- Buena
- Muy Buena

**Valoración de la web en cuanto a la información urbanística que proporciona (si es o no completa):**

- Muy mala
- Mala
- Regular
- Buena
- Muy Buena

**¿Se muestra informe de circunstancias urbanísticas?**

**La información que se muestra es:**

- Muy incompleta
- Incompleta
- Regular
- Completa
- Muy Completa

**¿La información tiene carácter vinculante?**

**En caso afirmativo, anotar la URL:** \_\_\_\_\_

**Incidencias y notas:**

Fecha	Tipo	Descripcion
06/05/2021	Incidencia	<b>DIRECTORIOS PÁGINA WEB "AYUNTAMIENTO"</b> Los directorios una vez entras en el apartador "Ayuntamiento" de la portada te devuelven a la portada inicial.
06/05/2021	Nota	<b>INFORMACIÓN URBANÍSTICA</b> No se encuentra información urbanística, al único apartado que habla de este tema no se puede acceder por que redirige a la portada inicial de la página web.



Municipio: **Castellonet de la Conq** Provincia: Valencia

Datos de contacto: 962887028

**Cuestionario:**

¿El municipio dispone de web institucional en activo?

<https://www.castellonetdelaconquesta.es/landing>

¿La web municipal dispone de área urbanística para la difusión ordenada y estructurada del planeamiento urbanístico municipal?

¿Se muestra información sobre la tramitación/aprobación de planes urbanísticos como son fechas de aprobación, fechas de información al público, trámites de participación ciudadanas, etc.?

¿Se muestran los documentos técnicos completos, memorias, normas urbanísticas, planos, etc. en formato pdf o similar?

¿Existe un visor cartográfico de consulta con el planeamiento de todo el municipio digitalizado georreferenciado?

¿La información del visor muestra la última normativa aprobada?

¿Y la normativa anterior?

¿El planeamiento digitalizado y georreferenciado se puede descargar en formato shp, dxf, gml o similar?

**Especificar formato:**

¿Se muestra información centralizada y estructurada sobre tramitación / aprobación de los documentos de gestión, PAI y proyectos de ejecución (proyectos de reparcelación y proyectos de urbanización)?

1. No se muestra ninguna información.

2. Se muestra información alfanumérica tipo fechas de información al público,...

3. Se muestran documentos completos en pdf o similar descargable.

**La información que se muestra en formato digital abarca:**

Solo unos pocos documentos (p.e. los más recientes).

Solo el Plan General.

El Plan General y unos pocos documentos.

Todos los documentos en vigor de aprobación municipal.

Todo el planeamiento en vigor, tanto de aprobación municipal como autonómica.

No se muestra el planeamiento original sino un texto refundido.

**Los medios personales técnicos en cuanto a urbanismo de que dispone el ayuntamiento son:**

Un Arquitecto a tiempo parcial (algunos días por semana).

Un Arquitecto a tiempo completo (todos los días de la semana).

Un equipo de un Arquitecto y un Arquitecto Técnico a tiempo completo.

Un equipo interdisciplinar de varias personas (Arquitectos e Ingenieros) a tiempo completo.

**En caso de no ser ninguno de los anteriores (Especificar):**

El servicio es prestado por la Diputación de Valencia. El técnico viene un día al mes.

**Nombre de una persona de contacto en la oficina de urbanismo:** Frank Navarro

**Teléfono directo de la persona de contacto:** 962887028

**Los medios personales técnicos en cuanto a informática de que dispone el ayuntamiento son:**

- Un Informático a tiempo parcial (algunos días por semana).
- Un Informático a tiempo completo (todos los días de la semana).
- Varios Informáticos, al menos uno a tiempo completo.

**En caso de no ser ninguno de los anteriores (Especificar):**

Servicio externo contratado a una empresa cuando se necesita.

**Nombre de una persona de contacto en la oficina de informática:** 962887028

**Teléfono directo de la persona de contacto:** 962887028

**Valoración de la web en cuanto a la forma en que se muestra la información urbanística (si es intuitiva, fácil de encontrar y consultar):**

- Muy mala
- Mala
- Regular
- Buena
- Muy Buena

**Valoración de la web en cuanto a la información urbanística que proporciona (si es o no completa):**

- Muy mala
- Mala
- Regular
- Buena
- Muy Buena

**¿Se muestra informe de circunstancias urbanísticas?**

**La información que se muestra es:**

- Muy incompleta
- Incompleta
- Regular
- Completa
- Muy Completa

**¿La información tiene carácter vinculante?**

**En caso afirmativo, anotar la URL:**

**Incidencias y notas:**

Fecha	Tipo	Descripcion
06/05/2021	Nota	INFORMACIÓN URBANÍSTICA No se encuentra información urbanística en la página web.

Municipio: **Castielfabib**

Provincia: Valencia

Datos de contacto: 978783100

**Cuestionario:**

¿El municipio dispone de web institucional en activo?

<https://www.castielfabib.es/>

¿La web municipal dispone de área urbanística para la difusión ordenada y estructurada del planeamiento urbanístico municipal?

¿Se muestra información sobre la tramitación/aprobación de planes urbanísticos como son fechas de aprobación, fechas de información al público, trámites de participación ciudadanas, etc.?

¿Se muestran los documentos técnicos completos, memorias, normas urbanísticas, planos, etc. en formato pdf o similar?

<https://www.castielfabib.es/es/pagina/normas-subsidiarias>

¿Existe un visor cartográfico de consulta con el planeamiento de todo el municipio digitalizado georreferenciado?

¿La información del visor muestra la última normativa aprobada?

¿Y la normativa anterior?

¿El planeamiento digitalizado y georreferenciado se puede descargar en formato shp, dxf, gml o similar?

**Especificar formato:**

¿Se muestra información centralizada y estructurada sobre tramitación / aprobación de los documentos de gestión, PAI y proyectos de ejecución (proyectos de reparcelación y proyectos de urbanización)?

1. No se muestra ninguna información.

2. Se muestra información alfanumérica tipo fechas de información al público,...

3. Se muestran documentos completos en pdf o similar descargable.

**La información que se muestra en formato digital abarca:**

Solo unos pocos documentos (p.e. los más recientes).

Solo el Plan General.

El Plan General y unos pocos documentos.

Todos los documentos en vigor de aprobación municipal.

Todo el planeamiento en vigor, tanto de aprobación municipal como autonómica.

No se muestra el planeamiento original sino un texto refundido.

**Los medios personales técnicos en cuanto a urbanismo de que dispone el ayuntamiento son:**

Un Arquitecto a tiempo parcial (algunos días por semana).

Un Arquitecto a tiempo completo (todos los días de la semana).

Un equipo de un Arquitecto y un Arquitecto Técnico a tiempo completo.

Un equipo interdisciplinar de varias personas (Arquitectos e Ingenieros) a tiempo completo.

**En caso de no ser ninguno de los anteriores (Especificar):**

Nombre de una persona de contacto en la oficina de urbanismo:

Teléfono directo de la persona de contacto:



**Los medios personales técnicos en cuanto a informática de que dispone el ayuntamiento son:**

- Un Informático a tiempo parcial (algunos días por semana).
- Un Informático a tiempo completo (todos los días de la semana).
- Varios Informáticos, al menos uno a tiempo completo.

**En caso de no ser ninguno de los anteriores (Especificar):**

**Nombre de una persona de contacto en la oficina de informática:** \_\_\_\_\_

**Teléfono directo de la persona de contacto:** \_\_\_\_\_

**Valoración de la web en cuanto a la forma en que se muestra la información urbanística (si es intuitiva, fácil de encontrar y consultar):**

- Muy mala
- Mala
- Regular
- Buena
- Muy Buena

**Valoración de la web en cuanto a la información urbanística que proporciona (si es o no completa):**

- Muy mala
- Mala
- Regular
- Buena
- Muy Buena

**¿Se muestra informe de circunstancias urbanísticas?**

**La información que se muestra es:**

- Muy incompleta
- Incompleta
- Regular
- Completa
- Muy Completa

**¿La información tiene carácter vinculante?**

**En caso afirmativo, anotar la URL:** \_\_\_\_\_

Municipio: **Catadau**

Provincia: Valencia

Datos de contacto: 962550002

**Cuestionario:**

¿El municipio dispone de web institucional en activo?

<https://www.catadau.es/landing>

¿La web municipal dispone de área urbanística para la difusión ordenada y estructurada del planeamiento urbanístico municipal?

<https://www.catadau.es/va/pagina/urbanisme>

¿Se muestra información sobre la tramitación/aprobación de planes urbanísticos como son fechas de aprobación, fechas de información al público, trámites de participación ciudadanas, etc.?

¿Se muestran los documentos técnicos completos, memorias, normas urbanísticas, planos, etc. en formato pdf o similar?

<https://www.catadau.es/va/pagina/urbanisme>

¿Existe un visor cartográfico de consulta con el planeamiento de todo el municipio digitalizado georreferenciado?

¿La información del visor muestra la última normativa aprobada?

¿Y la normativa anterior?

¿El planeamiento digitalizado y georreferenciado se puede descargar en formato shp, dxf, gml o similar?

**Especificar formato:**

¿Se muestra información centralizada y estructurada sobre tramitación / aprobación de los documentos de gestión, PAI y proyectos de ejecución (proyectos de reparcelación y proyectos de urbanización)?

1. No se muestra ninguna información.

2. Se muestra información alfanumérica tipo fechas de información al público,...

3. Se muestran documentos completos en pdf o similar descargable.

**La información que se muestra en formato digital abarca:**

Solo unos pocos documentos (p.e. los más recientes).

Solo el Plan General.

El Plan General y unos pocos documentos.

Todos los documentos en vigor de aprobación municipal.

Todo el planeamiento en vigor, tanto de aprobación municipal como autonómica.

No se muestra el planeamiento original sino un texto refundido.

**Los medios personales técnicos en cuanto a urbanismo de que dispone el ayuntamiento son:**

Un Arquitecto a tiempo parcial (algunos días por semana).

Un Arquitecto a tiempo completo (todos los días de la semana).

Un equipo de un Arquitecto y un Arquitecto Técnico a tiempo completo.

Un equipo interdisciplinar de varias personas (Arquitectos e Ingenieros) a tiempo completo.

**En caso de no ser ninguno de los anteriores (Especificar):**

**Nombre de una persona de contacto en la oficina de urbanismo:**

**Teléfono directo de la persona de contacto:**

**Los medios personales técnicos en cuanto a informática de que dispone el ayuntamiento son:**

- Un Informático a tiempo parcial (algunos días por semana).
- Un Informático a tiempo completo (todos los días de la semana).
- Varios Informáticos, al menos uno a tiempo completo.

**En caso de no ser ninguno de los anteriores (Especificar):**

**Nombre de una persona de contacto en la oficina de informática:** \_\_\_\_\_

**Teléfono directo de la persona de contacto:** \_\_\_\_\_

**Valoración de la web en cuanto a la forma en que se muestra la información urbanística (si es intuitiva, fácil de encontrar y consultar):**

- Muy mala
- Mala
- Regular
- Buena
- Muy Buena

**Valoración de la web en cuanto a la información urbanística que proporciona (si es o no completa):**

- Muy mala
- Mala
- Regular
- Buena
- Muy Buena

**¿Se muestra informe de circunstancias urbanísticas?**

**La información que se muestra es:**

- Muy incompleta
- Incompleta
- Regular
- Completa
- Muy Completa

**¿La información tiene carácter vinculante?**

**En caso afirmativo, anotar la URL:** \_\_\_\_\_

Municipio: **Catarroja**

Provincia: Valencia

Datos de contacto: 961261301

**Cuestionario:**

¿El municipio dispone de web institucional en activo?

<https://www.catarroja.es/>

¿La web municipal dispone de área urbanística para la difusión ordenada y estructurada del planeamiento urbanístico municipal?

¿Se muestra información sobre la tramitación/aprobación de planes urbanísticos como son fechas de aprobación, fechas de información al público, trámites de participación ciudadanas, etc.?

¿Se muestran los documentos técnicos completos, memorias, normas urbanísticas, planos, etc. en formato pdf o similar?

<https://www.catarroja.es/va/transparencia/instruments-planejament-urbanistic>

¿Existe un visor cartográfico de consulta con el planeamiento de todo el municipio digitalizado georreferenciado?

¿La información del visor muestra la última normativa aprobada?

¿Y la normativa anterior?

¿El planeamiento digitalizado y georreferenciado se puede descargar en formato shp, dxf, gml o similar?

**Especificar formato:**

¿Se muestra información centralizada y estructurada sobre tramitación / aprobación de los documentos de gestión, PAI y proyectos de ejecución (proyectos de reparcelación y proyectos de urbanización)?

1. No se muestra ninguna información.

2. Se muestra información alfanumérica tipo fechas de información al público,...

3. Se muestran documentos completos en pdf o similar descargable.

**La información que se muestra en formato digital abarca:**

Solo unos pocos documentos (p.e. los más recientes).

Solo el Plan General.

El Plan General y unos pocos documentos.

Todos los documentos en vigor de aprobación municipal.

Todo el planeamiento en vigor, tanto de aprobación municipal como autonómica.

No se muestra el planeamiento original sino un texto refundido.

**Los medios personales técnicos en cuanto a urbanismo de que dispone el ayuntamiento son:**

Un Arquitecto a tiempo parcial (algunos días por semana).

Un Arquitecto a tiempo completo (todos los días de la semana).

Un equipo de un Arquitecto y un Arquitecto Técnico a tiempo completo.

Un equipo interdisciplinar de varias personas (Arquitectos e Ingenieros) a tiempo completo.

**En caso de no ser ninguno de los anteriores (Especificar):**

Nombre de una persona de contacto en la oficina de urbanismo:

Teléfono directo de la persona de contacto:

**Los medios personales técnicos en cuanto a informática de que dispone el ayuntamiento son:**

- Un Informático a tiempo parcial (algunos días por semana).
- Un Informático a tiempo completo (todos los días de la semana).
- Varios Informáticos, al menos uno a tiempo completo.

**En caso de no ser ninguno de los anteriores (Especificar):**

**Nombre de una persona de contacto en la oficina de informática:** \_\_\_\_\_

**Teléfono directo de la persona de contacto:** \_\_\_\_\_

**Valoración de la web en cuanto a la forma en que se muestra la información urbanística (si es intuitiva, fácil de encontrar y consultar):**

- Muy mala
- Mala
- Regular
- Buena
- Muy Buena

**Valoración de la web en cuanto a la información urbanística que proporciona (si es o no completa):**

- Muy mala
- Mala
- Regular
- Buena
- Muy Buena

**¿Se muestra informe de circunstancias urbanísticas?**

**La información que se muestra es:**

- Muy incompleta
- Incompleta
- Regular
- Completa
- Muy Completa

**¿La información tiene carácter vinculante?**

**En caso afirmativo, anotar la URL:** \_\_\_\_\_

Municipio: **Caudete de las Fuente**

Provincia: Valencia

Datos de contacto: 962319002

**Cuestionario:**

¿El municipio dispone de web institucional en activo?

<https://www.caudetedelasfuentes.es/landing>

¿La web municipal dispone de área urbanística para la difusión ordenada y estructurada del planeamiento urbanístico municipal?

¿Se muestra información sobre la tramitación/aprobación de planes urbanísticos como son fechas de aprobación, fechas de información al público, trámites de participación ciudadanas, etc.?

¿Se muestran los documentos técnicos completos, memorias, normas urbanísticas, planos, etc. en formato pdf o similar?

<https://www.caudetedelasfuentes.es/pagina/plan-general-ordenacion-urbana>

¿Existe un visor cartográfico de consulta con el planeamiento de todo el municipio digitalizado georreferenciado?

¿La información del visor muestra la última normativa aprobada?

¿Y la normativa anterior?

¿El planeamiento digitalizado y georreferenciado se puede descargar en formato shp, dxf, gml o similar?

**Especificar formato:**

¿Se muestra información centralizada y estructurada sobre tramitación / aprobación de los documentos de gestión, PAI y proyectos de ejecución (proyectos de reparcelación y proyectos de urbanización)?

1. No se muestra ninguna información.

2. Se muestra información alfanumérica tipo fechas de información al público,...

3. Se muestran documentos completos en pdf o similar descargable.

**La información que se muestra en formato digital abarca:**

Solo unos pocos documentos (p.e. los más recientes).

Solo el Plan General.

El Plan General y unos pocos documentos.

Todos los documentos en vigor de aprobación municipal.

Todo el planeamiento en vigor, tanto de aprobación municipal como autonómica.

No se muestra el planeamiento original sino un texto refundido.

**Los medios personales técnicos en cuanto a urbanismo de que dispone el ayuntamiento son:**

Un Arquitecto a tiempo parcial (algunos días por semana).

Un Arquitecto a tiempo completo (todos los días de la semana).

Un equipo de un Arquitecto y un Arquitecto Técnico a tiempo completo.

Un equipo interdisciplinar de varias personas (Arquitectos e Ingenieros) a tiempo completo.

**En caso de no ser ninguno de los anteriores (Especificar):**

Nombre de una persona de contacto en la oficina de urbanismo:

Teléfono directo de la persona de contacto:

**Los medios personales técnicos en cuanto a informática de que dispone el ayuntamiento son:**

- Un Informático a tiempo parcial (algunos días por semana).
- Un Informático a tiempo completo (todos los días de la semana).
- Varios Informáticos, al menos uno a tiempo completo.

**En caso de no ser ninguno de los anteriores (Especificar):**

**Nombre de una persona de contacto en la oficina de informática:** \_\_\_\_\_

**Teléfono directo de la persona de contacto:** \_\_\_\_\_

**Valoración de la web en cuanto a la forma en que se muestra la información urbanística (si es intuitiva, fácil de encontrar y consultar):**

- Muy mala
- Mala
- Regular
- Buena
- Muy Buena

**Valoración de la web en cuanto a la información urbanística que proporciona (si es o no completa):**

- Muy mala
- Mala
- Regular
- Buena
- Muy Buena

**¿Se muestra informe de circunstancias urbanísticas?**

**La información que se muestra es:**

- Muy incompleta
- Incompleta
- Regular
- Completa
- Muy Completa

**¿La información tiene carácter vinculante?**

**En caso afirmativo, anotar la URL:** \_\_\_\_\_

**Incidencias y notas:**

Fecha	Tipo	Descripcion
06/05/2021	Nota	<b>INFORMACIÓN URBANÍSTICA</b>  La memoria del Plan General se puede consultar pero no esta disponible para su descarga.

Municipio: **Cerdà**

Provincia: Valencia

Datos de contacto: 962242820

**Cuestionario:**

¿El municipio dispone de web institucional en activo?

<https://ajuntament-de-cerda.webnode.es/>

¿La web municipal dispone de área urbanística para la difusión ordenada y estructurada del planeamiento urbanístico municipal?

¿Se muestra información sobre la tramitación/aprobación de planes urbanísticos como son fechas de aprobación, fechas de información al público, trámites de participación ciudadanas, etc.?

¿Se muestran los documentos técnicos completos, memorias, normas urbanísticas, planos, etc. en formato pdf o similar?

¿Existe un visor cartográfico de consulta con el planeamiento de todo el municipio digitalizado georreferenciado?

¿La información del visor muestra la última normativa aprobada?

¿Y la normativa anterior?

¿El planeamiento digitalizado y georreferenciado se puede descargar en formato shp, dxf, gml o similar?

**Especificar formato:**

¿Se muestra información centralizada y estructurada sobre tramitación / aprobación de los documentos de gestión, PAI y proyectos de ejecución (proyectos de reparcelación y proyectos de urbanización)?

1. No se muestra ninguna información.

2. Se muestra información alfanumérica tipo fechas de información al público,...

3. Se muestran documentos completos en pdf o similar descargable.

**La información que se muestra en formato digital abarca:**

Solo unos pocos documentos (p.e. los más recientes).

Solo el Plan General.

El Plan General y unos pocos documentos.

Todos los documentos en vigor de aprobación municipal.

Todo el planeamiento en vigor, tanto de aprobación municipal como autonómica.

No se muestra el planeamiento original sino un texto refundido.

**Los medios personales técnicos en cuanto a urbanismo de que dispone el ayuntamiento son:**

Un Arquitecto a tiempo parcial (algunos días por semana).

Un Arquitecto a tiempo completo (todos los días de la semana).

Un equipo de un Arquitecto y un Arquitecto Técnico a tiempo completo.

Un equipo interdisciplinar de varias personas (Arquitectos e Ingenieros) a tiempo completo.

**En caso de no ser ninguno de los anteriores (Especificar):**

Nombre de una persona de contacto en la oficina de urbanismo:

Teléfono directo de la persona de contacto:



**Los medios personales técnicos en cuanto a informática de que dispone el ayuntamiento son:**

- Un Informático a tiempo parcial (algunos días por semana).
- Un Informático a tiempo completo (todos los días de la semana).
- Varios Informáticos, al menos uno a tiempo completo.

**En caso de no ser ninguno de los anteriores (Especificar):**

**Nombre de una persona de contacto en la oficina de informática:** \_\_\_\_\_

**Teléfono directo de la persona de contacto:** \_\_\_\_\_

**Valoración de la web en cuanto a la forma en que se muestra la información urbanística (si es intuitiva, fácil de encontrar y consultar):**

- Muy mala
- Mala
- Regular
- Buena
- Muy Buena

**Valoración de la web en cuanto a la información urbanística que proporciona (si es o no completa):**

- Muy mala
- Mala
- Regular
- Buena
- Muy Buena

**¿Se muestra informe de circunstancias urbanísticas?**

**La información que se muestra es:**

- Muy incompleta
- Incompleta
- Regular
- Completa
- Muy Completa

**¿La información tiene carácter vinculante?**

**En caso afirmativo, anotar la URL:** \_\_\_\_\_

**Incidencias y notas:**

Fecha	Tipo	Descripcion
06/05/2021	Nota	INFORMACIÓN URBANÍSTICA No se encuentra información urbanística en la página web

Municipio: **Chella**

Provincia: Valencia

Datos de contacto: 962220001

**Cuestionario:**

¿El municipio dispone de web institucional en activo?

<https://www.chella.es/portada>

¿La web municipal dispone de área urbanística para la difusión ordenada y estructurada del planeamiento urbanístico municipal?

¿Se muestra información sobre la tramitación/aprobación de planes urbanísticos como son fechas de aprobación, fechas de información al público, trámites de participación ciudadanas, etc.?

¿Se muestran los documentos técnicos completos, memorias, normas urbanísticas, planos, etc. en formato pdf o similar?

<https://www.chella.es/pagina/plan-general-urbanismo-pgu>

¿Existe un visor cartográfico de consulta con el planeamiento de todo el municipio digitalizado georreferenciado?

¿La información del visor muestra la última normativa aprobada?

¿Y la normativa anterior?

¿El planeamiento digitalizado y georreferenciado se puede descargar en formato shp, dxf, gml o similar?

**Especificar formato:**

¿Se muestra información centralizada y estructurada sobre tramitación / aprobación de los documentos de gestión, PAI y proyectos de ejecución (proyectos de reparcelación y proyectos de urbanización)?

1. No se muestra ninguna información.

2. Se muestra información alfanumérica tipo fechas de información al público,...

3. Se muestran documentos completos en pdf o similar descargable.

**La información que se muestra en formato digital abarca:**

Solo unos pocos documentos (p.e. los más recientes).

Solo el Plan General.

El Plan General y unos pocos documentos.

Todos los documentos en vigor de aprobación municipal.

Todo el planeamiento en vigor, tanto de aprobación municipal como autonómica.

No se muestra el planeamiento original sino un texto refundido.

**Los medios personales técnicos en cuanto a urbanismo de que dispone el ayuntamiento son:**

Un Arquitecto a tiempo parcial (algunos días por semana).

Un Arquitecto a tiempo completo (todos los días de la semana).

Un equipo de un Arquitecto y un Arquitecto Técnico a tiempo completo.

Un equipo interdisciplinar de varias personas (Arquitectos e Ingenieros) a tiempo completo.

**En caso de no ser ninguno de los anteriores (Especificar):**

**Nombre de una persona de contacto en la oficina de urbanismo:**

**Teléfono directo de la persona de contacto:**

**Los medios personales técnicos en cuanto a informática de que dispone el ayuntamiento son:**

- Un Informático a tiempo parcial (algunos días por semana).
- Un Informático a tiempo completo (todos los días de la semana).
- Varios Informáticos, al menos uno a tiempo completo.

**En caso de no ser ninguno de los anteriores (Especificar):**

**Nombre de una persona de contacto en la oficina de informática:** \_\_\_\_\_

**Teléfono directo de la persona de contacto:** \_\_\_\_\_

**Valoración de la web en cuanto a la forma en que se muestra la información urbanística (si es intuitiva, fácil de encontrar y consultar):**

- Muy mala
- Mala
- Regular
- Buena
- Muy Buena

**Valoración de la web en cuanto a la información urbanística que proporciona (si es o no completa):**

- Muy mala
- Mala
- Regular
- Buena
- Muy Buena

**¿Se muestra informe de circunstancias urbanísticas?**

**La información que se muestra es:**

- Muy incompleta
- Incompleta
- Regular
- Completa
- Muy Completa

**¿La información tiene carácter vinculante?**

**En caso afirmativo, anotar la URL:** \_\_\_\_\_

**Incidencias y notas:**

Fecha	Tipo	Descripción
06/05/2021	Nota	<b>INFORMACIÓN URBANÍSTICA</b>  Para acceder a la información urbanística te redirige a la página web de Conselleria de Política Territorial, Obres Públiques i Mobilitat de la CV donde hay que buscar el municipio en cuestión y ahí si que se encuentra la información de la Normativa Urbanística Vigente

Municipio: **Chelva**

Provincia: Valencia

Datos de contacto: 962100011

**Cuestionario:**

¿El municipio dispone de web institucional en activo?

<https://www.chelva.es/>

¿La web municipal dispone de área urbanística para la difusión ordenada y estructurada del planeamiento urbanístico municipal?

¿Se muestra información sobre la tramitación/aprobación de planes urbanísticos como son fechas de aprobación, fechas de información al público, trámites de participación ciudadanas, etc.?

¿Se muestran los documentos técnicos completos, memorias, normas urbanísticas, planos, etc. en formato pdf o similar?

<https://www.chelva.es/pagina/normativa-urbanistica>

¿Existe un visor cartográfico de consulta con el planeamiento de todo el municipio digitalizado georreferenciado?

¿La información del visor muestra la última normativa aprobada?

¿Y la normativa anterior?

¿El planeamiento digitalizado y georreferenciado se puede descargar en formato shp, dxf, gml o similar?

**Especificar formato:**

¿Se muestra información centralizada y estructurada sobre tramitación / aprobación de los documentos de gestión, PAI y proyectos de ejecución (proyectos de reparcelación y proyectos de urbanización)?

1. No se muestra ninguna información.

2. Se muestra información alfanumérica tipo fechas de información al público,...

3. Se muestran documentos completos en pdf o similar descargable.

**La información que se muestra en formato digital abarca:**

Solo unos pocos documentos (p.e. los más recientes).

Solo el Plan General.

El Plan General y unos pocos documentos.

Todos los documentos en vigor de aprobación municipal.

Todo el planeamiento en vigor, tanto de aprobación municipal como autonómica.

No se muestra el planeamiento original sino un texto refundido.

**Los medios personales técnicos en cuanto a urbanismo de que dispone el ayuntamiento son:**

Un Arquitecto a tiempo parcial (algunos días por semana).

Un Arquitecto a tiempo completo (todos los días de la semana).

Un equipo de un Arquitecto y un Arquitecto Técnico a tiempo completo.

Un equipo interdisciplinar de varias personas (Arquitectos e Ingenieros) a tiempo completo.

**En caso de no ser ninguno de los anteriores (Especificar):**

Nombre de una persona de contacto en la oficina de urbanismo:

Teléfono directo de la persona de contacto:

**Los medios personales técnicos en cuanto a informática de que dispone el ayuntamiento son:**

- Un Informático a tiempo parcial (algunos días por semana).
- Un Informático a tiempo completo (todos los días de la semana).
- Varios Informáticos, al menos uno a tiempo completo.

**En caso de no ser ninguno de los anteriores (Especificar):**

**Nombre de una persona de contacto en la oficina de informática:** \_\_\_\_\_

**Teléfono directo de la persona de contacto:** \_\_\_\_\_

**Valoración de la web en cuanto a la forma en que se muestra la información urbanística (si es intuitiva, fácil de encontrar y consultar):**

- Muy mala
- Mala
- Regular
- Buena
- Muy Buena

**Valoración de la web en cuanto a la información urbanística que proporciona (si es o no completa):**

- Muy mala
- Mala
- Regular
- Buena
- Muy Buena

**¿Se muestra informe de circunstancias urbanísticas?**

**La información que se muestra es:**

- Muy incompleta
- Incompleta
- Regular
- Completa
- Muy Completa

**¿La información tiene carácter vinculante?**

**En caso afirmativo, anotar la URL:** \_\_\_\_\_

Municipio: **Chera**

Provincia: Valencia

Datos de contacto: 962332001

**Cuestionario:**

¿El municipio dispone de web institucional en activo?

<https://www.chera.es/landing>

¿La web municipal dispone de área urbanística para la difusión ordenada y estructurada del planeamiento urbanístico municipal?

¿Se muestra información sobre la tramitación/aprobación de planes urbanísticos como son fechas de aprobación, fechas de información al público, trámites de participación ciudadanas, etc.?

¿Se muestran los documentos técnicos completos, memorias, normas urbanísticas, planos, etc. en formato pdf o similar?

<https://chera.sedelectronica.es/transparency/6ee81470-8eab-42f8-b30d-7a6cfa55d333/>

¿Existe un visor cartográfico de consulta con el planeamiento de todo el municipio digitalizado georreferenciado?

¿La información del visor muestra la última normativa aprobada?

¿Y la normativa anterior?

¿El planeamiento digitalizado y georreferenciado se puede descargar en formato shp, dxf, gml o similar?

**Especificar formato:**

¿Se muestra información centralizada y estructurada sobre tramitación / aprobación de los documentos de gestión, PAI y proyectos de ejecución (proyectos de reparcelación y proyectos de urbanización)?

1. No se muestra ninguna información.

2. Se muestra información alfanumérica tipo fechas de información al público,...

3. Se muestran documentos completos en pdf o similar descargable.

**La información que se muestra en formato digital abarca:**

Solo unos pocos documentos (p.e. los más recientes).

Solo el Plan General.

El Plan General y unos pocos documentos.

Todos los documentos en vigor de aprobación municipal.

Todo el planeamiento en vigor, tanto de aprobación municipal como autonómica.

No se muestra el planeamiento original sino un texto refundido.

**Los medios personales técnicos en cuanto a urbanismo de que dispone el ayuntamiento son:**

Un Arquitecto a tiempo parcial (algunos días por semana).

Un Arquitecto a tiempo completo (todos los días de la semana).

Un equipo de un Arquitecto y un Arquitecto Técnico a tiempo completo.

Un equipo interdisciplinar de varias personas (Arquitectos e Ingenieros) a tiempo completo.

**En caso de no ser ninguno de los anteriores (Especificar):**

**Nombre de una persona de contacto en la oficina de urbanismo:**

**Teléfono directo de la persona de contacto:**

**Los medios personales técnicos en cuanto a informática de que dispone el ayuntamiento son:**

- Un Informático a tiempo parcial (algunos días por semana).
- Un Informático a tiempo completo (todos los días de la semana).
- Varios Informáticos, al menos uno a tiempo completo.

**En caso de no ser ninguno de los anteriores (Especificar):**

**Nombre de una persona de contacto en la oficina de informática:** \_\_\_\_\_

**Teléfono directo de la persona de contacto:** \_\_\_\_\_

**Valoración de la web en cuanto a la forma en que se muestra la información urbanística (si es intuitiva, fácil de encontrar y consultar):**

- Muy mala
- Mala
- Regular
- Buena
- Muy Buena

**Valoración de la web en cuanto a la información urbanística que proporciona (si es o no completa):**

- Muy mala
- Mala
- Regular
- Buena
- Muy Buena

**¿Se muestra informe de circunstancias urbanísticas?**

**La información que se muestra es:**

- Muy incompleta
- Incompleta
- Regular
- Completa
- Muy Completa

**¿La información tiene carácter vinculante?**

**En caso afirmativo, anotar la URL:** \_\_\_\_\_

**Incidencias y notas:**

Fecha	Tipo	Descripcion
06/05/2021	Nota	INFORMACIÓN URBANÍSTICA Se encuentra el Plan General sin planos

Municipio: **Cheste**

Provincia: Valencia

Datos de contacto: 962510015

**Cuestionario:**

¿El municipio dispone de web institucional en activo?

<http://www.cheste.es/>

¿La web municipal dispone de área urbanística para la difusión ordenada y estructurada del planeamiento urbanístico municipal?

<http://www.cheste.es/page/urbanismo>

¿Se muestra información sobre la tramitación/aprobación de planes urbanísticos como son fechas de aprobación, fechas de información al público, trámites de participación ciudadanas, etc.?

¿Se muestran los documentos técnicos completos, memorias, normas urbanísticas, planos, etc. en formato pdf o similar?

<http://www.cheste.es/page/urbanismo>

¿Existe un visor cartográfico de consulta con el planeamiento de todo el municipio digitalizado georreferenciado?

¿La información del visor muestra la última normativa aprobada?

¿Y la normativa anterior?

¿El planeamiento digitalizado y georreferenciado se puede descargar en formato shp, dxf, gml o similar?

**Especificar formato:**

¿Se muestra información centralizada y estructurada sobre tramitación / aprobación de los documentos de gestión, PAI y proyectos de ejecución (proyectos de reparcelación y proyectos de urbanización)?

1. No se muestra ninguna información.

2. Se muestra información alfanumérica tipo fechas de información al público,...

3. Se muestran documentos completos en pdf o similar descargable.

**La información que se muestra en formato digital abarca:**

Solo unos pocos documentos (p.e. los más recientes).

Solo el Plan General.

El Plan General y unos pocos documentos.

Todos los documentos en vigor de aprobación municipal.

Todo el planeamiento en vigor, tanto de aprobación municipal como autonómica.

No se muestra el planeamiento original sino un texto refundido.

**Los medios personales técnicos en cuanto a urbanismo de que dispone el ayuntamiento son:**

Un Arquitecto a tiempo parcial (algunos días por semana).

Un Arquitecto a tiempo completo (todos los días de la semana).

Un equipo de un Arquitecto y un Arquitecto Técnico a tiempo completo.

Un equipo interdisciplinar de varias personas (Arquitectos e Ingenieros) a tiempo completo.

**En caso de no ser ninguno de los anteriores (Especificar):**

**Nombre de una persona de contacto en la oficina de urbanismo:**

**Teléfono directo de la persona de contacto:**



**Los medios personales técnicos en cuanto a informática de que dispone el ayuntamiento son:**

- Un Informático a tiempo parcial (algunos días por semana).
- Un Informático a tiempo completo (todos los días de la semana).
- Varios Informáticos, al menos uno a tiempo completo.

**En caso de no ser ninguno de los anteriores (Especificar):**

**Nombre de una persona de contacto en la oficina de informática:** \_\_\_\_\_

**Teléfono directo de la persona de contacto:** \_\_\_\_\_

**Valoración de la web en cuanto a la forma en que se muestra la información urbanística (si es intuitiva, fácil de encontrar y consultar):**

- Muy mala
- Mala
- Regular
- Buena
- Muy Buena

**Valoración de la web en cuanto a la información urbanística que proporciona (si es o no completa):**

- Muy mala
- Mala
- Regular
- Buena
- Muy Buena

**¿Se muestra informe de circunstancias urbanísticas?**

**La información que se muestra es:**

- Muy incompleta
- Incompleta
- Regular
- Completa
- Muy Completa

**¿La información tiene carácter vinculante?**

**En caso afirmativo, anotar la URL:** \_\_\_\_\_

Municipio: **Chiva**

Provincia: Valencia

Datos de contacto: 962520006

**Cuestionario:**

¿El municipio dispone de web institucional en activo?

<https://www.chiva.es/landing>

¿La web municipal dispone de área urbanística para la difusión ordenada y estructurada del planeamiento urbanístico municipal?

<https://www.chiva.es/urbanlab>

¿Se muestra información sobre la tramitación/aprobación de planes urbanísticos como son fechas de aprobación, fechas de información al público, trámites de participación ciudadanas, etc.?

¿Se muestran los documentos técnicos completos, memorias, normas urbanísticas, planos, etc. en formato pdf o similar?

<https://www.chiva.es/transparencia/normas-urbanisticas>

¿Existe un visor cartográfico de consulta con el planeamiento de todo el municipio digitalizado georreferenciado?

¿La información del visor muestra la última normativa aprobada?

¿Y la normativa anterior?

¿El planeamiento digitalizado y georreferenciado se puede descargar en formato shp, dxf, gml o similar?

**Especificar formato:**

¿Se muestra información centralizada y estructurada sobre tramitación / aprobación de los documentos de gestión, PAI y proyectos de ejecución (proyectos de reparcelación y proyectos de urbanización)?

1. No se muestra ninguna información.

2. Se muestra información alfanumérica tipo fechas de información al público,...

3. Se muestran documentos completos en pdf o similar descargable.

**La información que se muestra en formato digital abarca:**

Solo unos pocos documentos (p.e. los más recientes).

Solo el Plan General.

El Plan General y unos pocos documentos.

Todos los documentos en vigor de aprobación municipal.

Todo el planeamiento en vigor, tanto de aprobación municipal como autonómica.

No se muestra el planeamiento original sino un texto refundido.

**Los medios personales técnicos en cuanto a urbanismo de que dispone el ayuntamiento son:**

Un Arquitecto a tiempo parcial (algunos días por semana).

Un Arquitecto a tiempo completo (todos los días de la semana).

Un equipo de un Arquitecto y un Arquitecto Técnico a tiempo completo.

Un equipo interdisciplinar de varias personas (Arquitectos e Ingenieros) a tiempo completo.

**En caso de no ser ninguno de los anteriores (Especificar):**

**Nombre de una persona de contacto en la oficina de urbanismo:**

**Teléfono directo de la persona de contacto:**

**Los medios personales técnicos en cuanto a informática de que dispone el ayuntamiento son:**

- Un Informático a tiempo parcial (algunos días por semana).
- Un Informático a tiempo completo (todos los días de la semana).
- Varios Informáticos, al menos uno a tiempo completo.

**En caso de no ser ninguno de los anteriores (Especificar):**

Nombre de una persona de contacto en la oficina de informática: \_\_\_\_\_

Teléfono directo de la persona de contacto: \_\_\_\_\_

**Valoración de la web en cuanto a la forma en que se muestra la información urbanística (si es intuitiva, fácil de encontrar y consultar):**

- Muy mala
- Mala
- Regular
- Buena
- Muy Buena

**Valoración de la web en cuanto a la información urbanística que proporciona (si es o no completa):**

- Muy mala
- Mala
- Regular
- Buena
- Muy Buena

**¿Se muestra informe de circunstancias urbanísticas?**

**La información que se muestra es:**

- Muy incompleta
- Incompleta
- Regular
- Completa
- Muy Completa

**¿La información tiene carácter vinculante?**

**En caso afirmativo, anotar la URL:** \_\_\_\_\_

Municipio: **Chulilla**

Provincia: Valencia

Datos de contacto: 961657001

**Cuestionario:**

¿El municipio dispone de web institucional en activo?

<https://www.chulilla.es/landing>

¿La web municipal dispone de área urbanística para la difusión ordenada y estructurada del planeamiento urbanístico municipal?

¿Se muestra información sobre la tramitación/aprobación de planes urbanísticos como son fechas de aprobación, fechas de información al público, trámites de participación ciudadanas, etc.?

¿Se muestran los documentos técnicos completos, memorias, normas urbanísticas, planos, etc. en formato pdf o similar?

<https://www.chulilla.es/page/version-general-plan-general-estructural-chulilla>

¿Existe un visor cartográfico de consulta con el planeamiento de todo el municipio digitalizado georreferenciado?

¿La información del visor muestra la última normativa aprobada?

¿Y la normativa anterior?

¿El planeamiento digitalizado y georreferenciado se puede descargar en formato shp, dxf, gml o similar?

**Especificar formato:**

¿Se muestra información centralizada y estructurada sobre tramitación / aprobación de los documentos de gestión, PAI y proyectos de ejecución (proyectos de reparcelación y proyectos de urbanización)?

1. No se muestra ninguna información.

2. Se muestra información alfanumérica tipo fechas de información al público,...

3. Se muestran documentos completos en pdf o similar descargable.

**La información que se muestra en formato digital abarca:**

Solo unos pocos documentos (p.e. los más recientes).

Solo el Plan General.

El Plan General y unos pocos documentos.

Todos los documentos en vigor de aprobación municipal.

Todo el planeamiento en vigor, tanto de aprobación municipal como autonómica.

No se muestra el planeamiento original sino un texto refundido.

**Los medios personales técnicos en cuanto a urbanismo de que dispone el ayuntamiento son:**

Un Arquitecto a tiempo parcial (algunos días por semana).

Un Arquitecto a tiempo completo (todos los días de la semana).

Un equipo de un Arquitecto y un Arquitecto Técnico a tiempo completo.

Un equipo interdisciplinar de varias personas (Arquitectos e Ingenieros) a tiempo completo.

**En caso de no ser ninguno de los anteriores (Especificar):**

Nombre de una persona de contacto en la oficina de urbanismo:

Teléfono directo de la persona de contacto:

**Los medios personales técnicos en cuanto a informática de que dispone el ayuntamiento son:**

- Un Informático a tiempo parcial (algunos días por semana).
- Un Informático a tiempo completo (todos los días de la semana).
- Varios Informáticos, al menos uno a tiempo completo.

**En caso de no ser ninguno de los anteriores (Especificar):**

**Nombre de una persona de contacto en la oficina de informática:** \_\_\_\_\_

**Teléfono directo de la persona de contacto:** \_\_\_\_\_

**Valoración de la web en cuanto a la forma en que se muestra la información urbanística (si es intuitiva, fácil de encontrar y consultar):**

- Muy mala
- Mala
- Regular
- Buena
- Muy Buena

**Valoración de la web en cuanto a la información urbanística que proporciona (si es o no completa):**

- Muy mala
- Mala
- Regular
- Buena
- Muy Buena

**¿Se muestra informe de circunstancias urbanísticas?**

**La información que se muestra es:**

- Muy incompleta
- Incompleta
- Regular
- Completa
- Muy Completa

**¿La información tiene carácter vinculante?**

**En caso afirmativo, anotar la URL:** \_\_\_\_\_

Municipio: **Cofrentes**

Provincia: Valencia

Datos de contacto: 961894164

**Cuestionario:**

¿El municipio dispone de web institucional en activo?

<https://www.cofrentes.es/>

¿La web municipal dispone de área urbanística para la difusión ordenada y estructurada del planeamiento urbanístico municipal?

¿Se muestra información sobre la tramitación/aprobación de planes urbanísticos como son fechas de aprobación, fechas de información al público, trámites de participación ciudadanas, etc.?

¿Se muestran los documentos técnicos completos, memorias, normas urbanísticas, planos, etc. en formato pdf o similar?

¿Existe un visor cartográfico de consulta con el planeamiento de todo el municipio digitalizado georreferenciado?

¿La información del visor muestra la última normativa aprobada?

¿Y la normativa anterior?

¿El planeamiento digitalizado y georreferenciado se puede descargar en formato shp, dxf, gml o similar?

**Especificar formato:**

¿Se muestra información centralizada y estructurada sobre tramitación / aprobación de los documentos de gestión, PAI y proyectos de ejecución (proyectos de reparcelación y proyectos de urbanización)?

1. No se muestra ninguna información.

2. Se muestra información alfanumérica tipo fechas de información al público,...

3. Se muestran documentos completos en pdf o similar descargable.

**La información que se muestra en formato digital abarca:**

Solo unos pocos documentos (p.e. los más recientes).

Solo el Plan General.

El Plan General y unos pocos documentos.

Todos los documentos en vigor de aprobación municipal.

Todo el planeamiento en vigor, tanto de aprobación municipal como autonómica.

No se muestra el planeamiento original sino un texto refundido.

**Los medios personales técnicos en cuanto a urbanismo de que dispone el ayuntamiento son:**

Un Arquitecto a tiempo parcial (algunos días por semana).

Un Arquitecto a tiempo completo (todos los días de la semana).

Un equipo de un Arquitecto y un Arquitecto Técnico a tiempo completo.

Un equipo interdisciplinar de varias personas (Arquitectos e Ingenieros) a tiempo completo.

**En caso de no ser ninguno de los anteriores (Especificar):**

Nombre de una persona de contacto en la oficina de urbanismo:

Teléfono directo de la persona de contacto:

**Los medios personales técnicos en cuanto a informática de que dispone el ayuntamiento son:**

- Un Informático a tiempo parcial (algunos días por semana).
- Un Informático a tiempo completo (todos los días de la semana).
- Varios Informáticos, al menos uno a tiempo completo.

**En caso de no ser ninguno de los anteriores (Especificar):**

**Nombre de una persona de contacto en la oficina de informática:** \_\_\_\_\_

**Teléfono directo de la persona de contacto:** \_\_\_\_\_

**Valoración de la web en cuanto a la forma en que se muestra la información urbanística (si es intuitiva, fácil de encontrar y consultar):**

- Muy mala
- Mala
- Regular
- Buena
- Muy Buena

**Valoración de la web en cuanto a la información urbanística que proporciona (si es o no completa):**

- Muy mala
- Mala
- Regular
- Buena
- Muy Buena

**¿Se muestra informe de circunstancias urbanísticas?**

**La información que se muestra es:**

- Muy incompleta
- Incompleta
- Regular
- Completa
- Muy Completa

**¿La información tiene carácter vinculante?**

**En caso afirmativo, anotar la URL:** \_\_\_\_\_

**Incidencias y notas:**

Fecha	Tipo	Descripcion
06/05/2021	Nota	INFORMACUIÓN URBANÍSTICA No se encuentra información urbanística en la página web

Municipio: **Corbera**

Provincia: Valencia

Datos de contacto: 962560003

**Cuestionario:**

¿El municipio dispone de web institucional en activo?

<https://www.corbera.es/landing>

¿La web municipal dispone de área urbanística para la difusión ordenada y estructurada del planeamiento urbanístico municipal?

¿Se muestra información sobre la tramitación/aprobación de planes urbanísticos como son fechas de aprobación, fechas de información al público, trámites de participación ciudadanas, etc.?

¿Se muestran los documentos técnicos completos, memorias, normas urbanísticas, planos, etc. en formato pdf o similar?

<https://corbera.es/ca/pagina/ordenances-urbanistiques>

¿Existe un visor cartográfico de consulta con el planeamiento de todo el municipio digitalizado georreferenciado?

¿La información del visor muestra la última normativa aprobada?

¿Y la normativa anterior?

¿El planeamiento digitalizado y georreferenciado se puede descargar en formato shp, dxf, gml o similar?

**Especificar formato:**

¿Se muestra información centralizada y estructurada sobre tramitación / aprobación de los documentos de gestión, PAI y proyectos de ejecución (proyectos de reparcelación y proyectos de urbanización)?

1. No se muestra ninguna información.

2. Se muestra información alfanumérica tipo fechas de información al público,...

3. Se muestran documentos completos en pdf o similar descargable.

**La información que se muestra en formato digital abarca:**

Solo unos pocos documentos (p.e. los más recientes).

Solo el Plan General.

El Plan General y unos pocos documentos.

Todos los documentos en vigor de aprobación municipal.

Todo el planeamiento en vigor, tanto de aprobación municipal como autonómica.

No se muestra el planeamiento original sino un texto refundido.

**Los medios personales técnicos en cuanto a urbanismo de que dispone el ayuntamiento son:**

Un Arquitecto a tiempo parcial (algunos días por semana).

Un Arquitecto a tiempo completo (todos los días de la semana).

Un equipo de un Arquitecto y un Arquitecto Técnico a tiempo completo.

Un equipo interdisciplinar de varias personas (Arquitectos e Ingenieros) a tiempo completo.

**En caso de no ser ninguno de los anteriores (Especificar):**

**Nombre de una persona de contacto en la oficina de urbanismo:**

**Teléfono directo de la persona de contacto:**



**Los medios personales técnicos en cuanto a informática de que dispone el ayuntamiento son:**

- Un Informático a tiempo parcial (algunos días por semana).
- Un Informático a tiempo completo (todos los días de la semana).
- Varios Informáticos, al menos uno a tiempo completo.

**En caso de no ser ninguno de los anteriores (Especificar):**

**Nombre de una persona de contacto en la oficina de informática:** \_\_\_\_\_

**Teléfono directo de la persona de contacto:** \_\_\_\_\_

**Valoración de la web en cuanto a la forma en que se muestra la información urbanística (si es intuitiva, fácil de encontrar y consultar):**

- Muy mala
- Mala
- Regular
- Buena
- Muy Buena

**Valoración de la web en cuanto a la información urbanística que proporciona (si es o no completa):**

- Muy mala
- Mala
- Regular
- Buena
- Muy Buena

**¿Se muestra informe de circunstancias urbanísticas?**

**La información que se muestra es:**

- Muy incompleta
- Incompleta
- Regular
- Completa
- Muy Completa

**¿La información tiene carácter vinculante?**

**En caso afirmativo, anotar la URL:** \_\_\_\_\_

**Incidencias y notas:**

Fecha	Tipo	Descripcion
06/05/2021	Nota	INFORMACIÓN URBANÍSTICA Se encuentran las Normas Subsidiarias y un Plan Parcial sin planos

Municipio: **Cortes de Pallás**

Provincia: Valencia

Datos de contacto: 962517001

**Cuestionario:**

¿El municipio dispone de web institucional en activo?

<https://www.cortesdepallas.es/>

¿La web municipal dispone de área urbanística para la difusión ordenada y estructurada del planeamiento urbanístico municipal?

¿Se muestra información sobre la tramitación/aprobación de planes urbanísticos como son fechas de aprobación, fechas de información al público, trámites de participación ciudadanas, etc.?

¿Se muestran los documentos técnicos completos, memorias, normas urbanísticas, planos, etc. en formato pdf o similar?

¿Existe un visor cartográfico de consulta con el planeamiento de todo el municipio digitalizado georreferenciado?

¿La información del visor muestra la última normativa aprobada?

¿Y la normativa anterior?

¿El planeamiento digitalizado y georreferenciado se puede descargar en formato shp, dxf, gml o similar?

**Especificar formato:**

¿Se muestra información centralizada y estructurada sobre tramitación / aprobación de los documentos de gestión, PAI y proyectos de ejecución (proyectos de reparcelación y proyectos de urbanización)?

1. No se muestra ninguna información.

2. Se muestra información alfanumérica tipo fechas de información al público,...

3. Se muestran documentos completos en pdf o similar descargable.

**La información que se muestra en formato digital abarca:**

Solo unos pocos documentos (p.e. los más recientes).

Solo el Plan General.

El Plan General y unos pocos documentos.

Todos los documentos en vigor de aprobación municipal.

Todo el planeamiento en vigor, tanto de aprobación municipal como autonómica.

No se muestra el planeamiento original sino un texto refundido.

**Los medios personales técnicos en cuanto a urbanismo de que dispone el ayuntamiento son:**

Un Arquitecto a tiempo parcial (algunos días por semana).

Un Arquitecto a tiempo completo (todos los días de la semana).

Un equipo de un Arquitecto y un Arquitecto Técnico a tiempo completo.

Un equipo interdisciplinar de varias personas (Arquitectos e Ingenieros) a tiempo completo.

**En caso de no ser ninguno de los anteriores (Especificar):**

**Nombre de una persona de contacto en la oficina de urbanismo:**

**Teléfono directo de la persona de contacto:**

**Los medios personales técnicos en cuanto a informática de que dispone el ayuntamiento son:**

- Un Informático a tiempo parcial (algunos días por semana).
- Un Informático a tiempo completo (todos los días de la semana).
- Varios Informáticos, al menos uno a tiempo completo.

**En caso de no ser ninguno de los anteriores (Especificar):**

**Nombre de una persona de contacto en la oficina de informática:** \_\_\_\_\_

**Teléfono directo de la persona de contacto:** \_\_\_\_\_

**Valoración de la web en cuanto a la forma en que se muestra la información urbanística (si es intuitiva, fácil de encontrar y consultar):**

- Muy mala
- Mala
- Regular
- Buena
- Muy Buena

**Valoración de la web en cuanto a la información urbanística que proporciona (si es o no completa):**

- Muy mala
- Mala
- Regular
- Buena
- Muy Buena

**¿Se muestra informe de circunstancias urbanísticas?**

**La información que se muestra es:**

- Muy incompleta
- Incompleta
- Regular
- Completa
- Muy Completa

**¿La información tiene carácter vinculante?**

**En caso afirmativo, anotar la URL:** \_\_\_\_\_

**Incidencias y notas:**

Fecha	Tipo	Descripcion
06/05/2021	Nota	INFORMACIÓN URBANÍSTICA No se encuentra información urbanística en la página web

Municipio: **Cotes**

Provincia: Valencia

Datos de contacto: 962580178

**Cuestionario:**

¿El municipio dispone de web institucional en activo?

<https://cotes.es/>

¿La web municipal dispone de área urbanística para la difusión ordenada y estructurada del planeamiento urbanístico municipal?

¿Se muestra información sobre la tramitación/aprobación de planes urbanísticos como son fechas de aprobación, fechas de información al público, trámites de participación ciudadanas, etc.?

¿Se muestran los documentos técnicos completos, memorias, normas urbanísticas, planos, etc. en formato pdf o similar?

<https://cotes.es/seu-electronica/>

¿Existe un visor cartográfico de consulta con el planeamiento de todo el municipio digitalizado georreferenciado?

¿La información del visor muestra la última normativa aprobada?

¿Y la normativa anterior?

¿El planeamiento digitalizado y georreferenciado se puede descargar en formato shp, dxf, gml o similar?

**Especificar formato:**

¿Se muestra información centralizada y estructurada sobre tramitación / aprobación de los documentos de gestión, PAI y proyectos de ejecución (proyectos de reparcelación y proyectos de urbanización)?

1. No se muestra ninguna información.

2. Se muestra información alfanumérica tipo fechas de información al público,...

3. Se muestran documentos completos en pdf o similar descargable.

**La información que se muestra en formato digital abarca:**

Solo unos pocos documentos (p.e. los más recientes).

Solo el Plan General.

El Plan General y unos pocos documentos.

Todos los documentos en vigor de aprobación municipal.

Todo el planeamiento en vigor, tanto de aprobación municipal como autonómica.

No se muestra el planeamiento original sino un texto refundido.

**Los medios personales técnicos en cuanto a urbanismo de que dispone el ayuntamiento son:**

Un Arquitecto a tiempo parcial (algunos días por semana).

Un Arquitecto a tiempo completo (todos los días de la semana).

Un equipo de un Arquitecto y un Arquitecto Técnico a tiempo completo.

Un equipo interdisciplinar de varias personas (Arquitectos e Ingenieros) a tiempo completo.

**En caso de no ser ninguno de los anteriores (Especificar):**

Nombre de una persona de contacto en la oficina de urbanismo:

Teléfono directo de la persona de contacto:

**Los medios personales técnicos en cuanto a informática de que dispone el ayuntamiento son:**

- Un Informático a tiempo parcial (algunos días por semana).
- Un Informático a tiempo completo (todos los días de la semana).
- Varios Informáticos, al menos uno a tiempo completo.

**En caso de no ser ninguno de los anteriores (Especificar):**

**Nombre de una persona de contacto en la oficina de informática:** \_\_\_\_\_

**Teléfono directo de la persona de contacto:** \_\_\_\_\_

**Valoración de la web en cuanto a la forma en que se muestra la información urbanística (si es intuitiva, fácil de encontrar y consultar):**

- Muy mala
- Mala
- Regular
- Buena
- Muy Buena

**Valoración de la web en cuanto a la información urbanística que proporciona (si es o no completa):**

- Muy mala
- Mala
- Regular
- Buena
- Muy Buena

**¿Se muestra informe de circunstancias urbanísticas?**

**La información que se muestra es:**

- Muy incompleta
- Incompleta
- Regular
- Completa
- Muy Completa

**¿La información tiene carácter vinculante?**

**En caso afirmativo, anotar la URL:** \_\_\_\_\_

Municipio: **Cullera**

Provincia: Valencia

Datos de contacto: 961720000

**Cuestionario:**

¿El municipio dispone de web institucional en activo?

<http://www.cullera.es/>

¿La web municipal dispone de área urbanística para la difusión ordenada y estructurada del planeamiento urbanístico municipal?

<http://www.cullera.es/es/content/urbanismo>

¿Se muestra información sobre la tramitación/aprobación de planes urbanísticos como son fechas de aprobación, fechas de información al público, trámites de participación ciudadanas, etc.?

¿Se muestran los documentos técnicos completos, memorias, normas urbanísticas, planos, etc. en formato pdf o similar?

<http://www.cullera.es/es/content/urbanismo>

¿Existe un visor cartográfico de consulta con el planeamiento de todo el municipio digitalizado georreferenciado?

¿La información del visor muestra la última normativa aprobada?

¿Y la normativa anterior?

¿El planeamiento digitalizado y georreferenciado se puede descargar en formato shp, dxf, gml o similar?

**Especificar formato:**

¿Se muestra información centralizada y estructurada sobre tramitación / aprobación de los documentos de gestión, PAI y proyectos de ejecución (proyectos de reparcelación y proyectos de urbanización)?

1. No se muestra ninguna información.

2. Se muestra información alfanumérica tipo fechas de información al público,...

3. Se muestran documentos completos en pdf o similar descargable.

**La información que se muestra en formato digital abarca:**

Solo unos pocos documentos (p.e. los más recientes).

Solo el Plan General.

El Plan General y unos pocos documentos.

Todos los documentos en vigor de aprobación municipal.

Todo el planeamiento en vigor, tanto de aprobación municipal como autonómica.

No se muestra el planeamiento original sino un texto refundido.

**Los medios personales técnicos en cuanto a urbanismo de que dispone el ayuntamiento son:**

Un Arquitecto a tiempo parcial (algunos días por semana).

Un Arquitecto a tiempo completo (todos los días de la semana).

Un equipo de un Arquitecto y un Arquitecto Técnico a tiempo completo.

Un equipo interdisciplinar de varias personas (Arquitectos e Ingenieros) a tiempo completo.

**En caso de no ser ninguno de los anteriores (Especificar):**

**Nombre de una persona de contacto en la oficina de urbanismo:**

**Teléfono directo de la persona de contacto:**

**Los medios personales técnicos en cuanto a informática de que dispone el ayuntamiento son:**

- Un Informático a tiempo parcial (algunos días por semana).
- Un Informático a tiempo completo (todos los días de la semana).
- Varios Informáticos, al menos uno a tiempo completo.

**En caso de no ser ninguno de los anteriores (Especificar):**

**Nombre de una persona de contacto en la oficina de informática:** \_\_\_\_\_

**Teléfono directo de la persona de contacto:** \_\_\_\_\_

**Valoración de la web en cuanto a la forma en que se muestra la información urbanística (si es intuitiva, fácil de encontrar y consultar):**

- Muy mala
- Mala
- Regular
- Buena
- Muy Buena

**Valoración de la web en cuanto a la información urbanística que proporciona (si es o no completa):**

- Muy mala
- Mala
- Regular
- Buena
- Muy Buena

**¿Se muestra informe de circunstancias urbanísticas?**

**La información que se muestra es:**

- Muy incompleta
- Incompleta
- Regular
- Completa
- Muy Completa

**¿La información tiene carácter vinculante?**

**En caso afirmativo, anotar la URL:** \_\_\_\_\_

Municipio: **Daimús**

Provincia: Valencia

Datos de contacto: 962819003

**Cuestionario:**

¿El municipio dispone de web institucional en activo?

<http://www.daimus.es/>

¿La web municipal dispone de área urbanística para la difusión ordenada y estructurada del planeamiento urbanístico municipal?

¿Se muestra información sobre la tramitación/aprobación de planes urbanísticos como son fechas de aprobación, fechas de información al público, trámites de participación ciudadanas, etc.?

¿Se muestran los documentos técnicos completos, memorias, normas urbanísticas, planos, etc. en formato pdf o similar?

<https://ajuntamentdaimus.sedelectronica.es/transparencia/bda5a0c6-6a43-4817-9e17-02ed9326b828/>

¿Existe un visor cartográfico de consulta con el planeamiento de todo el municipio digitalizado georreferenciado?

¿La información del visor muestra la última normativa aprobada?

¿Y la normativa anterior?

¿El planeamiento digitalizado y georreferenciado se puede descargar en formato shp, dxf, gml o similar?

**Especificar formato:**

¿Se muestra información centralizada y estructurada sobre tramitación / aprobación de los documentos de gestión, PAI y proyectos de ejecución (proyectos de reparcelación y proyectos de urbanización)?

1. No se muestra ninguna información.

2. Se muestra información alfanumérica tipo fechas de información al público,...

3. Se muestran documentos completos en pdf o similar descargable.

**La información que se muestra en formato digital abarca:**

Solo unos pocos documentos (p.e. los más recientes).

Solo el Plan General.

El Plan General y unos pocos documentos.

Todos los documentos en vigor de aprobación municipal.

Todo el planeamiento en vigor, tanto de aprobación municipal como autonómica.

No se muestra el planeamiento original sino un texto refundido.

**Los medios personales técnicos en cuanto a urbanismo de que dispone el ayuntamiento son:**

Un Arquitecto a tiempo parcial (algunos días por semana).

Un Arquitecto a tiempo completo (todos los días de la semana).

Un equipo de un Arquitecto y un Arquitecto Técnico a tiempo completo.

Un equipo interdisciplinar de varias personas (Arquitectos e Ingenieros) a tiempo completo.

**En caso de no ser ninguno de los anteriores (Especificar):**

Nombre de una persona de contacto en la oficina de urbanismo:

Teléfono directo de la persona de contacto:



**Los medios personales técnicos en cuanto a informática de que dispone el ayuntamiento son:**

- Un Informático a tiempo parcial (algunos días por semana).
- Un Informático a tiempo completo (todos los días de la semana).
- Varios Informáticos, al menos uno a tiempo completo.

**En caso de no ser ninguno de los anteriores (Especificar):**

**Nombre de una persona de contacto en la oficina de informática:** \_\_\_\_\_

**Teléfono directo de la persona de contacto:** \_\_\_\_\_

**Valoración de la web en cuanto a la forma en que se muestra la información urbanística (si es intuitiva, fácil de encontrar y consultar):**

- Muy mala
- Mala
- Regular
- Buena
- Muy Buena

**Valoración de la web en cuanto a la información urbanística que proporciona (si es o no completa):**

- Muy mala
- Mala
- Regular
- Buena
- Muy Buena

**¿Se muestra informe de circunstancias urbanísticas?**

**La información que se muestra es:**

- Muy incompleta
- Incompleta
- Regular
- Completa
- Muy Completa

**¿La información tiene carácter vinculante?**

**En caso afirmativo, anotar la URL:** \_\_\_\_\_

**Incidencias y notas:**

Fecha	Tipo	Descripcion
06/05/2021	Nota	<b>INFORMACIÓN URBANÍSTICA</b>  No se encuentra el Plan General, pero si otros documentos de información urbanística

Municipio: **Domeño**

Provincia: Valencia

Datos de contacto: 962728028

**Cuestionario:**

¿El municipio dispone de web institucional en activo?

<https://www.domeno.es/landing>

¿La web municipal dispone de área urbanística para la difusión ordenada y estructurada del planeamiento urbanístico municipal?

¿Se muestra información sobre la tramitación/aprobación de planes urbanísticos como son fechas de aprobación, fechas de información al público, trámites de participación ciudadanas, etc.?

¿Se muestran los documentos técnicos completos, memorias, normas urbanísticas, planos, etc. en formato pdf o similar?

¿Existe un visor cartográfico de consulta con el planeamiento de todo el municipio digitalizado georreferenciado?

¿La información del visor muestra la última normativa aprobada?

¿Y la normativa anterior?

¿El planeamiento digitalizado y georreferenciado se puede descargar en formato shp, dxf, gml o similar?

**Especificar formato:**

¿Se muestra información centralizada y estructurada sobre tramitación / aprobación de los documentos de gestión, PAI y proyectos de ejecución (proyectos de reparcelación y proyectos de urbanización)?

1. No se muestra ninguna información.

2. Se muestra información alfanumérica tipo fechas de información al público,...

3. Se muestran documentos completos en pdf o similar descargable.

**La información que se muestra en formato digital abarca:**

Solo unos pocos documentos (p.e. los más recientes).

Solo el Plan General.

El Plan General y unos pocos documentos.

Todos los documentos en vigor de aprobación municipal.

Todo el planeamiento en vigor, tanto de aprobación municipal como autonómica.

No se muestra el planeamiento original sino un texto refundido.

**Los medios personales técnicos en cuanto a urbanismo de que dispone el ayuntamiento son:**

Un Arquitecto a tiempo parcial (algunos días por semana).

Un Arquitecto a tiempo completo (todos los días de la semana).

Un equipo de un Arquitecto y un Arquitecto Técnico a tiempo completo.

Un equipo interdisciplinar de varias personas (Arquitectos e Ingenieros) a tiempo completo.

**En caso de no ser ninguno de los anteriores (Especificar):**

**Nombre de una persona de contacto en la oficina de urbanismo:**

**Teléfono directo de la persona de contacto:**

**Los medios personales técnicos en cuanto a informática de que dispone el ayuntamiento son:**

- Un Informático a tiempo parcial (algunos días por semana).
- Un Informático a tiempo completo (todos los días de la semana).
- Varios Informáticos, al menos uno a tiempo completo.

**En caso de no ser ninguno de los anteriores (Especificar):**

**Nombre de una persona de contacto en la oficina de informática:** \_\_\_\_\_

**Teléfono directo de la persona de contacto:** \_\_\_\_\_

**Valoración de la web en cuanto a la forma en que se muestra la información urbanística (si es intuitiva, fácil de encontrar y consultar):**

- Muy mala
- Mala
- Regular
- Buena
- Muy Buena

**Valoración de la web en cuanto a la información urbanística que proporciona (si es o no completa):**

- Muy mala
- Mala
- Regular
- Buena
- Muy Buena

**¿Se muestra informe de circunstancias urbanísticas?**

**La información que se muestra es:**

- Muy incompleta
- Incompleta
- Regular
- Completa
- Muy Completa

**¿La información tiene carácter vinculante?**

**En caso afirmativo, anotar la URL:** \_\_\_\_\_

**Incidencias y notas:**

Fecha	Tipo	Descripcion
06/05/2021	Nota	INFORMACIÓN URBANÍSTICA No se encuentra información urbanística en la página web

Municipio: **Dos Aguas**

Provincia: Valencia

Datos de contacto: 962529002

**Cuestionario:**

¿El municipio dispone de web institucional en activo?

<https://dosaguasayuntamiento.es/es/>

¿La web municipal dispone de área urbanística para la difusión ordenada y estructurada del planeamiento urbanístico municipal?

¿Se muestra información sobre la tramitación/aprobación de planes urbanísticos como son fechas de aprobación, fechas de información al público, trámites de participación ciudadanas, etc.?

¿Se muestran los documentos técnicos completos, memorias, normas urbanísticas, planos, etc. en formato pdf o similar?

¿Existe un visor cartográfico de consulta con el planeamiento de todo el municipio digitalizado georreferenciado?

¿La información del visor muestra la última normativa aprobada?

¿Y la normativa anterior?

¿El planeamiento digitalizado y georreferenciado se puede descargar en formato shp, dxf, gml o similar?

**Especificar formato:**

¿Se muestra información centralizada y estructurada sobre tramitación / aprobación de los documentos de gestión, PAI y proyectos de ejecución (proyectos de reparcelación y proyectos de urbanización)?

1. No se muestra ninguna información.

2. Se muestra información alfanumérica tipo fechas de información al público,...

3. Se muestran documentos completos en pdf o similar descargable.

**La información que se muestra en formato digital abarca:**

Solo unos pocos documentos (p.e. los más recientes).

Solo el Plan General.

El Plan General y unos pocos documentos.

Todos los documentos en vigor de aprobación municipal.

Todo el planeamiento en vigor, tanto de aprobación municipal como autonómica.

No se muestra el planeamiento original sino un texto refundido.

**Los medios personales técnicos en cuanto a urbanismo de que dispone el ayuntamiento son:**

Un Arquitecto a tiempo parcial (algunos días por semana).

Un Arquitecto a tiempo completo (todos los días de la semana).

Un equipo de un Arquitecto y un Arquitecto Técnico a tiempo completo.

Un equipo interdisciplinar de varias personas (Arquitectos e Ingenieros) a tiempo completo.

**En caso de no ser ninguno de los anteriores (Especificar):**

Nombre de una persona de contacto en la oficina de urbanismo:

Teléfono directo de la persona de contacto:

**Los medios personales técnicos en cuanto a informática de que dispone el ayuntamiento son:**

- Un Informático a tiempo parcial (algunos días por semana).
- Un Informático a tiempo completo (todos los días de la semana).
- Varios Informáticos, al menos uno a tiempo completo.

**En caso de no ser ninguno de los anteriores (Especificar):**

**Nombre de una persona de contacto en la oficina de informática:** \_\_\_\_\_

**Teléfono directo de la persona de contacto:** \_\_\_\_\_

**Valoración de la web en cuanto a la forma en que se muestra la información urbanística (si es intuitiva, fácil de encontrar y consultar):**

- Muy mala
- Mala
- Regular
- Buena
- Muy Buena

**Valoración de la web en cuanto a la información urbanística que proporciona (si es o no completa):**

- Muy mala
- Mala
- Regular
- Buena
- Muy Buena

**¿Se muestra informe de circunstancias urbanísticas?**

**La información que se muestra es:**

- Muy incompleta
- Incompleta
- Regular
- Completa
- Muy Completa

**¿La información tiene carácter vinculante?**

**En caso afirmativo, anotar la URL:** \_\_\_\_\_

**Incidencias y notas:**

Fecha	Tipo	Descripcion
06/05/2021	Nota	INFORMACIÓN URBANÍSTICA No se encuentra información urbanística en la página web.

Municipio: **Eliana, I'**

Provincia: Valencia

Datos de contacto: 962758030

**Cuestionario:**

¿El municipio dispone de web institucional en activo?

<http://www.leliana.es/landing>

¿La web municipal dispone de área urbanística para la difusión ordenada y estructurada del planeamiento urbanístico municipal?

<http://www.leliana.es/va/area/urbanismo>

¿Se muestra información sobre la tramitación/aprobación de planes urbanísticos como son fechas de aprobación, fechas de información al público, trámites de participación ciudadanas, etc.?

¿Se muestran los documentos técnicos completos, memorias, normas urbanísticas, planos, etc. en formato pdf o similar?

<http://www.leliana.es/va/navegacion/planejament>

¿Existe un visor cartográfico de consulta con el planeamiento de todo el municipio digitalizado georreferenciado?

¿La información del visor muestra la última normativa aprobada?

¿Y la normativa anterior?

¿El planeamiento digitalizado y georreferenciado se puede descargar en formato shp, dxf, gml o similar?

**Especificar formato:**

¿Se muestra información centralizada y estructurada sobre tramitación / aprobación de los documentos de gestión, PAI y proyectos de ejecución (proyectos de reparcelación y proyectos de urbanización)?

1. No se muestra ninguna información.

2. Se muestra información alfanumérica tipo fechas de información al público,...

3. Se muestran documentos completos en pdf o similar descargable.

**La información que se muestra en formato digital abarca:**

Solo unos pocos documentos (p.e. los más recientes).

Solo el Plan General.

El Plan General y unos pocos documentos.

Todos los documentos en vigor de aprobación municipal.

Todo el planeamiento en vigor, tanto de aprobación municipal como autonómica.

No se muestra el planeamiento original sino un texto refundido.

**Los medios personales técnicos en cuanto a urbanismo de que dispone el ayuntamiento son:**

Un Arquitecto a tiempo parcial (algunos días por semana).

Un Arquitecto a tiempo completo (todos los días de la semana).

Un equipo de un Arquitecto y un Arquitecto Técnico a tiempo completo.

Un equipo interdisciplinar de varias personas (Arquitectos e Ingenieros) a tiempo completo.

**En caso de no ser ninguno de los anteriores (Especificar):**

**Nombre de una persona de contacto en la oficina de urbanismo:**

**Teléfono directo de la persona de contacto:**

**Los medios personales técnicos en cuanto a informática de que dispone el ayuntamiento son:**

- Un Informático a tiempo parcial (algunos días por semana).
- Un Informático a tiempo completo (todos los días de la semana).
- Varios Informáticos, al menos uno a tiempo completo.

**En caso de no ser ninguno de los anteriores (Especificar):**

**Nombre de una persona de contacto en la oficina de informática:** \_\_\_\_\_

**Teléfono directo de la persona de contacto:** \_\_\_\_\_

**Valoración de la web en cuanto a la forma en que se muestra la información urbanística (si es intuitiva, fácil de encontrar y consultar):**

- Muy mala
- Mala
- Regular
- Buena
- Muy Buena

**Valoración de la web en cuanto a la información urbanística que proporciona (si es o no completa):**

- Muy mala
- Mala
- Regular
- Buena
- Muy Buena

**¿Se muestra informe de circunstancias urbanísticas?**

**La información que se muestra es:**

- Muy incompleta
- Incompleta
- Regular
- Completa
- Muy Completa

**¿La información tiene carácter vinculante?**

**En caso afirmativo, anotar la URL:** \_\_\_\_\_

Municipio: **Emperador**

Provincia: Valencia

Datos de contacto: 961443585

**Cuestionario:**

¿El municipio dispone de web institucional en activo?

<https://www.emperador.es/landing>

¿La web municipal dispone de área urbanística para la difusión ordenada y estructurada del planeamiento urbanístico municipal?

¿Se muestra información sobre la tramitación/aprobación de planes urbanísticos como son fechas de aprobación, fechas de información al público, trámites de participación ciudadanas, etc.?

¿Se muestran los documentos técnicos completos, memorias, normas urbanísticas, planos, etc. en formato pdf o similar?

¿Existe un visor cartográfico de consulta con el planeamiento de todo el municipio digitalizado georreferenciado?

¿La información del visor muestra la última normativa aprobada?

¿Y la normativa anterior?

¿El planeamiento digitalizado y georreferenciado se puede descargar en formato shp, dxf, gml o similar?

**Especificar formato:**

¿Se muestra información centralizada y estructurada sobre tramitación / aprobación de los documentos de gestión, PAI y proyectos de ejecución (proyectos de reparcelación y proyectos de urbanización)?

1. No se muestra ninguna información.

2. Se muestra información alfanumérica tipo fechas de información al público,...

3. Se muestran documentos completos en pdf o similar descargable.

**La información que se muestra en formato digital abarca:**

Solo unos pocos documentos (p.e. los más recientes).

Solo el Plan General.

El Plan General y unos pocos documentos.

Todos los documentos en vigor de aprobación municipal.

Todo el planeamiento en vigor, tanto de aprobación municipal como autonómica.

No se muestra el planeamiento original sino un texto refundido.

**Los medios personales técnicos en cuanto a urbanismo de que dispone el ayuntamiento son:**

Un Arquitecto a tiempo parcial (algunos días por semana).

Un Arquitecto a tiempo completo (todos los días de la semana).

Un equipo de un Arquitecto y un Arquitecto Técnico a tiempo completo.

Un equipo interdisciplinar de varias personas (Arquitectos e Ingenieros) a tiempo completo.

**En caso de no ser ninguno de los anteriores (Especificar):**

Nombre de una persona de contacto en la oficina de urbanismo:

Teléfono directo de la persona de contacto:



**Los medios personales técnicos en cuanto a informática de que dispone el ayuntamiento son:**

- Un Informático a tiempo parcial (algunos días por semana).
- Un Informático a tiempo completo (todos los días de la semana).
- Varios Informáticos, al menos uno a tiempo completo.

**En caso de no ser ninguno de los anteriores (Especificar):**

**Nombre de una persona de contacto en la oficina de informática:** \_\_\_\_\_

**Teléfono directo de la persona de contacto:** \_\_\_\_\_

**Valoración de la web en cuanto a la forma en que se muestra la información urbanística (si es intuitiva, fácil de encontrar y consultar):**

- Muy mala
- Mala
- Regular
- Buena
- Muy Buena

**Valoración de la web en cuanto a la información urbanística que proporciona (si es o no completa):**

- Muy mala
- Mala
- Regular
- Buena
- Muy Buena

**¿Se muestra informe de circunstancias urbanísticas?**

**La información que se muestra es:**

- Muy incompleta
- Incompleta
- Regular
- Completa
- Muy Completa

**¿La información tiene carácter vinculante?**

**En caso afirmativo, anotar la URL:** \_\_\_\_\_

**Incidencias y notas:**

Fecha	Tipo	Descripcion
06/05/2021	Nota	<b>INFORMACIÓN URBANÍSTICA</b>  No se encuentra información urbanística a excepción el anuncio de Plan de Ordenación Pormenorizado

Municipio: **Enguera**

Provincia: Valencia

Datos de contacto: 962224033

**Cuestionario:**

¿El municipio dispone de web institucional en activo?

<https://www.enguera.es/landing>

¿La web municipal dispone de área urbanística para la difusión ordenada y estructurada del planeamiento urbanístico municipal?

<https://www.enguera.es/pagina/alcaldia-urbanismo-personal-brigada-municipal>

¿Se muestra información sobre la tramitación/aprobación de planes urbanísticos como son fechas de aprobación, fechas de información al público, trámites de participación ciudadanas, etc.?

¿Se muestran los documentos técnicos completos, memorias, normas urbanísticas, planos, etc. en formato pdf o similar?

<https://www.enguera.es/page/normas-subsidiarias-del-plan-general-ordenacion-urbana-septiembre-1986>

¿Existe un visor cartográfico de consulta con el planeamiento de todo el municipio digitalizado georreferenciado?

¿La información del visor muestra la última normativa aprobada?

¿Y la normativa anterior?

¿El planeamiento digitalizado y georreferenciado se puede descargar en formato shp, dxf, gml o similar?

**Especificar formato:**

¿Se muestra información centralizada y estructurada sobre tramitación / aprobación de los documentos de gestión, PAI y proyectos de ejecución (proyectos de reparcelación y proyectos de urbanización)?

1. No se muestra ninguna información.

2. Se muestra información alfanumérica tipo fechas de información al público,...

3. Se muestran documentos completos en pdf o similar descargable.

**La información que se muestra en formato digital abarca:**

Solo unos pocos documentos (p.e. los más recientes).

Solo el Plan General.

El Plan General y unos pocos documentos.

Todos los documentos en vigor de aprobación municipal.

Todo el planeamiento en vigor, tanto de aprobación municipal como autonómica.

No se muestra el planeamiento original sino un texto refundido.

**Los medios personales técnicos en cuanto a urbanismo de que dispone el ayuntamiento son:**

Un Arquitecto a tiempo parcial (algunos días por semana).

Un Arquitecto a tiempo completo (todos los días de la semana).

Un equipo de un Arquitecto y un Arquitecto Técnico a tiempo completo.

Un equipo interdisciplinar de varias personas (Arquitectos e Ingenieros) a tiempo completo.

**En caso de no ser ninguno de los anteriores (Especificar):**

**Nombre de una persona de contacto en la oficina de urbanismo:**

**Teléfono directo de la persona de contacto:**

**Los medios personales técnicos en cuanto a informática de que dispone el ayuntamiento son:**

- Un Informático a tiempo parcial (algunos días por semana).
- Un Informático a tiempo completo (todos los días de la semana).
- Varios Informáticos, al menos uno a tiempo completo.

**En caso de no ser ninguno de los anteriores (Especificar):**

**Nombre de una persona de contacto en la oficina de informática:** \_\_\_\_\_

**Teléfono directo de la persona de contacto:** \_\_\_\_\_

**Valoración de la web en cuanto a la forma en que se muestra la información urbanística (si es intuitiva, fácil de encontrar y consultar):**

- Muy mala
- Mala
- Regular
- Buena
- Muy Buena

**Valoración de la web en cuanto a la información urbanística que proporciona (si es o no completa):**

- Muy mala
- Mala
- Regular
- Buena
- Muy Buena

**¿Se muestra informe de circunstancias urbanísticas?**

**La información que se muestra es:**

- Muy incompleta
- Incompleta
- Regular
- Completa
- Muy Completa

**¿La información tiene carácter vinculante?**

**En caso afirmativo, anotar la URL:** \_\_\_\_\_

Municipio: Ènova, I'

Provincia: Valencia

Datos de contacto: 962235026

**Cuestionario:**

¿El municipio dispone de web institucional en activo?

<https://www.lenova.es/landing>

¿La web municipal dispone de área urbanística para la difusión ordenada y estructurada del planeamiento urbanístico municipal?

¿Se muestra información sobre la tramitación/aprobación de planes urbanísticos como son fechas de aprobación, fechas de información al público, trámites de participación ciudadanas, etc.?

¿Se muestran los documentos técnicos completos, memorias, normas urbanísticas, planos, etc. en formato pdf o similar?

<https://lenova.sedelectronica.es/transparency/a9e1d816-2043-41d2-bd52-2d05f173997a/>

¿Existe un visor cartográfico de consulta con el planeamiento de todo el municipio digitalizado georreferenciado?

¿La información del visor muestra la última normativa aprobada?

¿Y la normativa anterior?

¿El planeamiento digitalizado y georreferenciado se puede descargar en formato shp, dxf, gml o similar?

**Especificar formato:**

¿Se muestra información centralizada y estructurada sobre tramitación / aprobación de los documentos de gestión, PAI y proyectos de ejecución (proyectos de reparcelación y proyectos de urbanización)?

1. No se muestra ninguna información.

2. Se muestra información alfanumérica tipo fechas de información al público,...

3. Se muestran documentos completos en pdf o similar descargable.

**La información que se muestra en formato digital abarca:**

Solo unos pocos documentos (p.e. los más recientes).

Solo el Plan General.

El Plan General y unos pocos documentos.

Todos los documentos en vigor de aprobación municipal.

Todo el planeamiento en vigor, tanto de aprobación municipal como autonómica.

No se muestra el planeamiento original sino un texto refundido.

**Los medios personales técnicos en cuanto a urbanismo de que dispone el ayuntamiento son:**

Un Arquitecto a tiempo parcial (algunos días por semana).

Un Arquitecto a tiempo completo (todos los días de la semana).

Un equipo de un Arquitecto y un Arquitecto Técnico a tiempo completo.

Un equipo interdisciplinar de varias personas (Arquitectos e Ingenieros) a tiempo completo.

**En caso de no ser ninguno de los anteriores (Especificar):**

**Nombre de una persona de contacto en la oficina de urbanismo:**

**Teléfono directo de la persona de contacto:**

**Los medios personales técnicos en cuanto a informática de que dispone el ayuntamiento son:**

- Un Informático a tiempo parcial (algunos días por semana).
- Un Informático a tiempo completo (todos los días de la semana).
- Varios Informáticos, al menos uno a tiempo completo.

**En caso de no ser ninguno de los anteriores (Especificar):**

**Nombre de una persona de contacto en la oficina de informática:** \_\_\_\_\_

**Teléfono directo de la persona de contacto:** \_\_\_\_\_

**Valoración de la web en cuanto a la forma en que se muestra la información urbanística (si es intuitiva, fácil de encontrar y consultar):**

- Muy mala
- Mala
- Regular
- Buena
- Muy Buena

**Valoración de la web en cuanto a la información urbanística que proporciona (si es o no completa):**

- Muy mala
- Mala
- Regular
- Buena
- Muy Buena

**¿Se muestra informe de circunstancias urbanísticas?**

**La información que se muestra es:**

- Muy incompleta
- Incompleta
- Regular
- Completa
- Muy Completa

**¿La información tiene carácter vinculante?**

**En caso afirmativo, anotar la URL:** \_\_\_\_\_

**Incidencias y notas:**

Fecha	Tipo	Descripcion
07/05/2021	Nota	<b>INFORMACIÓN URBANÍSTICA</b>  No se encuentra información sobre el Plan General o Normas Subsidiarias, únicamente se encuentra información del Plan Parcial La Besana

Municipio: **Estivella**

Provincia: Valencia

Datos de contacto: 962628062

**Cuestionario:**

¿El municipio dispone de web institucional en activo?

<https://www.estivella.es/landing>

¿La web municipal dispone de área urbanística para la difusión ordenada y estructurada del planeamiento urbanístico municipal?

¿Se muestra información sobre la tramitación/aprobación de planes urbanísticos como son fechas de aprobación, fechas de información al público, trámites de participación ciudadanas, etc.?

¿Se muestran los documentos técnicos completos, memorias, normas urbanísticas, planos, etc. en formato pdf o similar?

<https://www.estivella.es/va/pagina/normes-subsidiaries>

¿Existe un visor cartográfico de consulta con el planeamiento de todo el municipio digitalizado georreferenciado?

¿La información del visor muestra la última normativa aprobada?

¿Y la normativa anterior?

¿El planeamiento digitalizado y georreferenciado se puede descargar en formato shp, dxf, gml o similar?

**Especificar formato:**

¿Se muestra información centralizada y estructurada sobre tramitación / aprobación de los documentos de gestión, PAI y proyectos de ejecución (proyectos de reparcelación y proyectos de urbanización)?

1. No se muestra ninguna información.

2. Se muestra información alfanumérica tipo fechas de información al público,...

3. Se muestran documentos completos en pdf o similar descargable.

**La información que se muestra en formato digital abarca:**

Solo unos pocos documentos (p.e. los más recientes).

Solo el Plan General.

El Plan General y unos pocos documentos.

Todos los documentos en vigor de aprobación municipal.

Todo el planeamiento en vigor, tanto de aprobación municipal como autonómica.

No se muestra el planeamiento original sino un texto refundido.

**Los medios personales técnicos en cuanto a urbanismo de que dispone el ayuntamiento son:**

Un Arquitecto a tiempo parcial (algunos días por semana).

Un Arquitecto a tiempo completo (todos los días de la semana).

Un equipo de un Arquitecto y un Arquitecto Técnico a tiempo completo.

Un equipo interdisciplinar de varias personas (Arquitectos e Ingenieros) a tiempo completo.

**En caso de no ser ninguno de los anteriores (Especificar):**

Nombre de una persona de contacto en la oficina de urbanismo:

Teléfono directo de la persona de contacto:

**Los medios personales técnicos en cuanto a informática de que dispone el ayuntamiento son:**

- Un Informático a tiempo parcial (algunos días por semana).
- Un Informático a tiempo completo (todos los días de la semana).
- Varios Informáticos, al menos uno a tiempo completo.

**En caso de no ser ninguno de los anteriores (Especificar):**

**Nombre de una persona de contacto en la oficina de informática:** \_\_\_\_\_

**Teléfono directo de la persona de contacto:** \_\_\_\_\_

**Valoración de la web en cuanto a la forma en que se muestra la información urbanística (si es intuitiva, fácil de encontrar y consultar):**

- Muy mala
- Mala
- Regular
- Buena
- Muy Buena

**Valoración de la web en cuanto a la información urbanística que proporciona (si es o no completa):**

- Muy mala
- Mala
- Regular
- Buena
- Muy Buena

**¿Se muestra informe de circunstancias urbanísticas?**

**La información que se muestra es:**

- Muy incompleta
- Incompleta
- Regular
- Completa
- Muy Completa

**¿La información tiene carácter vinculante?**

**En caso afirmativo, anotar la URL:** \_\_\_\_\_

**Incidencias y notas:**

Fecha	Tipo	Descripcion
07/05/2021	Nota	<b>INFORMACIÓN URBANÍSTICA</b>  En la página web del ayuntamiento se encuentran las Normas Subsidiarias, mientras que si entramos al portal de transparencia encontramos la documentación del PGE del municipio ( <a href="https://estivella.sedelectronica.es/transparency/7f9d85cc-894b-4707-a60e-46118fae4c0c/">https://estivella.sedelectronica.es/transparency/7f9d85cc-894b-4707-a60e-46118fae4c0c/</a> )

Municipio: **Estubeny**

Provincia: Valencia

Datos de contacto: 962210013

**Cuestionario:**

¿El municipio dispone de web institucional en activo?

<https://www.estubeny.es/>

¿La web municipal dispone de área urbanística para la difusión ordenada y estructurada del planeamiento urbanístico municipal?

¿Se muestra información sobre la tramitación/aprobación de planes urbanísticos como son fechas de aprobación, fechas de información al público, trámites de participación ciudadanas, etc.?

¿Se muestran los documentos técnicos completos, memorias, normas urbanísticas, planos, etc. en formato pdf o similar?

¿Existe un visor cartográfico de consulta con el planeamiento de todo el municipio digitalizado georreferenciado?

¿La información del visor muestra la última normativa aprobada?

¿Y la normativa anterior?

¿El planeamiento digitalizado y georreferenciado se puede descargar en formato shp, dxf, gml o similar?

**Especificar formato:**

¿Se muestra información centralizada y estructurada sobre tramitación / aprobación de los documentos de gestión, PAI y proyectos de ejecución (proyectos de reparcelación y proyectos de urbanización)?

1. No se muestra ninguna información.

2. Se muestra información alfanumérica tipo fechas de información al público,...

3. Se muestran documentos completos en pdf o similar descargable.

**La información que se muestra en formato digital abarca:**

Solo unos pocos documentos (p.e. los más recientes).

Solo el Plan General.

El Plan General y unos pocos documentos.

Todos los documentos en vigor de aprobación municipal.

Todo el planeamiento en vigor, tanto de aprobación municipal como autonómica.

No se muestra el planeamiento original sino un texto refundido.

**Los medios personales técnicos en cuanto a urbanismo de que dispone el ayuntamiento son:**

Un Arquitecto a tiempo parcial (algunos días por semana).

Un Arquitecto a tiempo completo (todos los días de la semana).

Un equipo de un Arquitecto y un Arquitecto Técnico a tiempo completo.

Un equipo interdisciplinar de varias personas (Arquitectos e Ingenieros) a tiempo completo.

**En caso de no ser ninguno de los anteriores (Especificar):**

Nombre de una persona de contacto en la oficina de urbanismo:

Teléfono directo de la persona de contacto:



**Los medios personales técnicos en cuanto a informática de que dispone el ayuntamiento son:**

- Un Informático a tiempo parcial (algunos días por semana).
- Un Informático a tiempo completo (todos los días de la semana).
- Varios Informáticos, al menos uno a tiempo completo.

**En caso de no ser ninguno de los anteriores (Especificar):**

**Nombre de una persona de contacto en la oficina de informática:** \_\_\_\_\_

**Teléfono directo de la persona de contacto:** \_\_\_\_\_

**Valoración de la web en cuanto a la forma en que se muestra la información urbanística (si es intuitiva, fácil de encontrar y consultar):**

- Muy mala
- Mala
- Regular
- Buena
- Muy Buena

**Valoración de la web en cuanto a la información urbanística que proporciona (si es o no completa):**

- Muy mala
- Mala
- Regular
- Buena
- Muy Buena

**¿Se muestra informe de circunstancias urbanísticas?**

**La información que se muestra es:**

- Muy incompleta
- Incompleta
- Regular
- Completa
- Muy Completa

**¿La información tiene carácter vinculante?**

**En caso afirmativo, anotar la URL:** \_\_\_\_\_

**Incidencias y notas:**

Fecha	Tipo	Descripción
	Nota	INFORMACIÓN URBANÍSTICA No se encuentra información urbanística en la página web

Municipio: **Faura**

Provincia: Valencia

Datos de contacto: 962600004

**Cuestionario:**

¿El municipio dispone de web institucional en activo?

<http://www.faura.es/>

¿La web municipal dispone de área urbanística para la difusión ordenada y estructurada del planeamiento urbanístico municipal?

¿Se muestra información sobre la tramitación/aprobación de planes urbanísticos como son fechas de aprobación, fechas de información al público, trámites de participación ciudadanas, etc.?

¿Se muestran los documentos técnicos completos, memorias, normas urbanísticas, planos, etc. en formato pdf o similar?

<https://faura.sedelectronica.es/transparency/d370dded-46fd-4e20-ab27-de588a998aa7/>

¿Existe un visor cartográfico de consulta con el planeamiento de todo el municipio digitalizado georreferenciado?

¿La información del visor muestra la última normativa aprobada?

¿Y la normativa anterior?

¿El planeamiento digitalizado y georreferenciado se puede descargar en formato shp, dxf, gml o similar?

**Especificar formato:**

¿Se muestra información centralizada y estructurada sobre tramitación / aprobación de los documentos de gestión, PAI y proyectos de ejecución (proyectos de reparcelación y proyectos de urbanización)?

1. No se muestra ninguna información.

2. Se muestra información alfanumérica tipo fechas de información al público,...

3. Se muestran documentos completos en pdf o similar descargable.

**La información que se muestra en formato digital abarca:**

Solo unos pocos documentos (p.e. los más recientes).

Solo el Plan General.

El Plan General y unos pocos documentos.

Todos los documentos en vigor de aprobación municipal.

Todo el planeamiento en vigor, tanto de aprobación municipal como autonómica.

No se muestra el planeamiento original sino un texto refundido.

**Los medios personales técnicos en cuanto a urbanismo de que dispone el ayuntamiento son:**

Un Arquitecto a tiempo parcial (algunos días por semana).

Un Arquitecto a tiempo completo (todos los días de la semana).

Un equipo de un Arquitecto y un Arquitecto Técnico a tiempo completo.

Un equipo interdisciplinar de varias personas (Arquitectos e Ingenieros) a tiempo completo.

**En caso de no ser ninguno de los anteriores (Especificar):**

**Nombre de una persona de contacto en la oficina de urbanismo:**

**Teléfono directo de la persona de contacto:**

**Los medios personales técnicos en cuanto a informática de que dispone el ayuntamiento son:**

- Un Informático a tiempo parcial (algunos días por semana).
- Un Informático a tiempo completo (todos los días de la semana).
- Varios Informáticos, al menos uno a tiempo completo.

**En caso de no ser ninguno de los anteriores (Especificar):**

**Nombre de una persona de contacto en la oficina de informática:** \_\_\_\_\_

**Teléfono directo de la persona de contacto:** \_\_\_\_\_

**Valoración de la web en cuanto a la forma en que se muestra la información urbanística (si es intuitiva, fácil de encontrar y consultar):**

- Muy mala
- Mala
- Regular
- Buena
- Muy Buena

**Valoración de la web en cuanto a la información urbanística que proporciona (si es o no completa):**

- Muy mala
- Mala
- Regular
- Buena
- Muy Buena

**¿Se muestra informe de circunstancias urbanísticas?**

**La información que se muestra es:**

- Muy incompleta
- Incompleta
- Regular
- Completa
- Muy Completa

**¿La información tiene carácter vinculante?**

**En caso afirmativo, anotar la URL:** \_\_\_\_\_

Municipio: Favara

Provincia: Valencia

Datos de contacto: 961769002

**Cuestionario:**

¿El municipio dispone de web institucional en activo?

<https://www.ajuntamentfavara.es/>

¿La web municipal dispone de área urbanística para la difusión ordenada y estructurada del planeamiento urbanístico municipal?

¿Se muestra información sobre la tramitación/aprobación de planes urbanísticos como son fechas de aprobación, fechas de información al público, trámites de participación ciudadanas, etc.?

¿Se muestran los documentos técnicos completos, memorias, normas urbanísticas, planos, etc. en formato pdf o similar?

<https://favara.sedelectronica.es/transparency/7391961d-c3ae-4773-b2dc-bf4a70f922c2/>

¿Existe un visor cartográfico de consulta con el planeamiento de todo el municipio digitalizado georreferenciado?

¿La información del visor muestra la última normativa aprobada?

¿Y la normativa anterior?

¿El planeamiento digitalizado y georreferenciado se puede descargar en formato shp, dxf, gml o similar?

**Especificar formato:**

¿Se muestra información centralizada y estructurada sobre tramitación / aprobación de los documentos de gestión, PAI y proyectos de ejecución (proyectos de reparcelación y proyectos de urbanización)?

1. No se muestra ninguna información.

2. Se muestra información alfanumérica tipo fechas de información al público,...

3. Se muestran documentos completos en pdf o similar descargable.

**La información que se muestra en formato digital abarca:**

Solo unos pocos documentos (p.e. los más recientes).

Solo el Plan General.

El Plan General y unos pocos documentos.

Todos los documentos en vigor de aprobación municipal.

Todo el planeamiento en vigor, tanto de aprobación municipal como autonómica.

No se muestra el planeamiento original sino un texto refundido.

**Los medios personales técnicos en cuanto a urbanismo de que dispone el ayuntamiento son:**

Un Arquitecto a tiempo parcial (algunos días por semana).

Un Arquitecto a tiempo completo (todos los días de la semana).

Un equipo de un Arquitecto y un Arquitecto Técnico a tiempo completo.

Un equipo interdisciplinar de varias personas (Arquitectos e Ingenieros) a tiempo completo.

**En caso de no ser ninguno de los anteriores (Especificar):**

Nombre de una persona de contacto en la oficina de urbanismo:

Teléfono directo de la persona de contacto:

**Los medios personales técnicos en cuanto a informática de que dispone el ayuntamiento son:**

- Un Informático a tiempo parcial (algunos días por semana).
- Un Informático a tiempo completo (todos los días de la semana).
- Varios Informáticos, al menos uno a tiempo completo.

**En caso de no ser ninguno de los anteriores (Especificar):**

**Nombre de una persona de contacto en la oficina de informática:** \_\_\_\_\_

**Teléfono directo de la persona de contacto:** \_\_\_\_\_

**Valoración de la web en cuanto a la forma en que se muestra la información urbanística (si es intuitiva, fácil de encontrar y consultar):**

- Muy mala
- Mala
- Regular
- Buena
- Muy Buena

**Valoración de la web en cuanto a la información urbanística que proporciona (si es o no completa):**

- Muy mala
- Mala
- Regular
- Buena
- Muy Buena

**¿Se muestra informe de circunstancias urbanísticas?**

**La información que se muestra es:**

- Muy incompleta
- Incompleta
- Regular
- Completa
- Muy Completa

**¿La información tiene carácter vinculante?**

**En caso afirmativo, anotar la URL:** \_\_\_\_\_

Municipio: **Foios**

Provincia: Valencia

Datos de contacto: 961491110

**Cuestionario:**

¿El municipio dispone de web institucional en activo?

<https://www.foios.es/>

¿La web municipal dispone de área urbanística para la difusión ordenada y estructurada del planeamiento urbanístico municipal?

¿Se muestra información sobre la tramitación/aprobación de planes urbanísticos como son fechas de aprobación, fechas de información al público, trámites de participación ciudadanas, etc.?

¿Se muestran los documentos técnicos completos, memorias, normas urbanísticas, planos, etc. en formato pdf o similar?

¿Existe un visor cartográfico de consulta con el planeamiento de todo el municipio digitalizado georreferenciado?

¿La información del visor muestra la última normativa aprobada?

¿Y la normativa anterior?

¿El planeamiento digitalizado y georreferenciado se puede descargar en formato shp, dxf, gml o similar?

**Especificar formato:**

¿Se muestra información centralizada y estructurada sobre tramitación / aprobación de los documentos de gestión, PAI y proyectos de ejecución (proyectos de reparcelación y proyectos de urbanización)?

1. No se muestra ninguna información.

2. Se muestra información alfanumérica tipo fechas de información al público,...

3. Se muestran documentos completos en pdf o similar descargable.

**La información que se muestra en formato digital abarca:**

Solo unos pocos documentos (p.e. los más recientes).

Solo el Plan General.

El Plan General y unos pocos documentos.

Todos los documentos en vigor de aprobación municipal.

Todo el planeamiento en vigor, tanto de aprobación municipal como autonómica.

No se muestra el planeamiento original sino un texto refundido.

**Los medios personales técnicos en cuanto a urbanismo de que dispone el ayuntamiento son:**

Un Arquitecto a tiempo parcial (algunos días por semana).

Un Arquitecto a tiempo completo (todos los días de la semana).

Un equipo de un Arquitecto y un Arquitecto Técnico a tiempo completo.

Un equipo interdisciplinar de varias personas (Arquitectos e Ingenieros) a tiempo completo.

**En caso de no ser ninguno de los anteriores (Especificar):**

Nombre de una persona de contacto en la oficina de urbanismo:

Teléfono directo de la persona de contacto:

**Los medios personales técnicos en cuanto a informática de que dispone el ayuntamiento son:**

- Un Informático a tiempo parcial (algunos días por semana).
- Un Informático a tiempo completo (todos los días de la semana).
- Varios Informáticos, al menos uno a tiempo completo.

**En caso de no ser ninguno de los anteriores (Especificar):**

**Nombre de una persona de contacto en la oficina de informática:** \_\_\_\_\_

**Teléfono directo de la persona de contacto:** \_\_\_\_\_

**Valoración de la web en cuanto a la forma en que se muestra la información urbanística (si es intuitiva, fácil de encontrar y consultar):**

- Muy mala
- Mala
- Regular
- Buena
- Muy Buena

**Valoración de la web en cuanto a la información urbanística que proporciona (si es o no completa):**

- Muy mala
- Mala
- Regular
- Buena
- Muy Buena

**¿Se muestra informe de circunstancias urbanísticas?**

**La información que se muestra es:**

- Muy incompleta
- Incompleta
- Regular
- Completa
- Muy Completa

**¿La información tiene carácter vinculante?**

**En caso afirmativo, anotar la URL:** \_\_\_\_\_

**Incidencias y notas:**

Fecha	Tipo	Descripcion
07/05/2021	Nota	INFORMACIÓN URBANÍSTICA No se encuentra información urbanística en la página web

Municipio: **Font de la Figuera, la**

Provincia: Valencia

Datos de contacto: 962290004

**Cuestionario:**

¿El municipio dispone de web institucional en activo?

<https://lafontdelafiguera.net/es/>

¿La web municipal dispone de área urbanística para la difusión ordenada y estructurada del planeamiento urbanístico municipal?

¿Se muestra información sobre la tramitación/aprobación de planes urbanísticos como son fechas de aprobación, fechas de información al público, trámites de participación ciudadanas, etc.?

¿Se muestran los documentos técnicos completos, memorias, normas urbanísticas, planos, etc. en formato pdf o similar?

¿Existe un visor cartográfico de consulta con el planeamiento de todo el municipio digitalizado georreferenciado?

¿La información del visor muestra la última normativa aprobada?

¿Y la normativa anterior?

¿El planeamiento digitalizado y georreferenciado se puede descargar en formato shp, dxf, gml o similar?

**Especificar formato:**

¿Se muestra información centralizada y estructurada sobre tramitación / aprobación de los documentos de gestión, PAI y proyectos de ejecución (proyectos de reparcelación y proyectos de urbanización)?

1. No se muestra ninguna información.

2. Se muestra información alfanumérica tipo fechas de información al público,...

3. Se muestran documentos completos en pdf o similar descargable.

**La información que se muestra en formato digital abarca:**

Solo unos pocos documentos (p.e. los más recientes).

Solo el Plan General.

El Plan General y unos pocos documentos.

Todos los documentos en vigor de aprobación municipal.

Todo el planeamiento en vigor, tanto de aprobación municipal como autonómica.

No se muestra el planeamiento original sino un texto refundido.

**Los medios personales técnicos en cuanto a urbanismo de que dispone el ayuntamiento son:**

Un Arquitecto a tiempo parcial (algunos días por semana).

Un Arquitecto a tiempo completo (todos los días de la semana).

Un equipo de un Arquitecto y un Arquitecto Técnico a tiempo completo.

Un equipo interdisciplinar de varias personas (Arquitectos e Ingenieros) a tiempo completo.

**En caso de no ser ninguno de los anteriores (Especificar):**

Nombre de una persona de contacto en la oficina de urbanismo:

Teléfono directo de la persona de contacto:



**Los medios personales técnicos en cuanto a informática de que dispone el ayuntamiento son:**

- Un Informático a tiempo parcial (algunos días por semana).
- Un Informático a tiempo completo (todos los días de la semana).
- Varios Informáticos, al menos uno a tiempo completo.

**En caso de no ser ninguno de los anteriores (Especificar):**

**Nombre de una persona de contacto en la oficina de informática:** \_\_\_\_\_

**Teléfono directo de la persona de contacto:** \_\_\_\_\_

**Valoración de la web en cuanto a la forma en que se muestra la información urbanística (si es intuitiva, fácil de encontrar y consultar):**

- Muy mala
- Mala
- Regular
- Buena
- Muy Buena

**Valoración de la web en cuanto a la información urbanística que proporciona (si es o no completa):**

- Muy mala
- Mala
- Regular
- Buena
- Muy Buena

**¿Se muestra informe de circunstancias urbanísticas?**

**La información que se muestra es:**

- Muy incompleta
- Incompleta
- Regular
- Completa
- Muy Completa

**¿La información tiene carácter vinculante?**

**En caso afirmativo, anotar la URL:** \_\_\_\_\_

**Incidencias y notas:**

Fecha	Tipo	Descripcion
07/05/2021	Nota	INFORMACIÓN URBANÍSTICA No se encuentra información urbanística en la página web

Municipio: **Font d'En Carròs, la**

Provincia: Valencia

Datos de contacto: 962833000

**Cuestionario:**

¿El municipio dispone de web institucional en activo?

<https://lafontdencarros.es/>

¿La web municipal dispone de área urbanística para la difusión ordenada y estructurada del planeamiento urbanístico municipal?

¿Se muestra información sobre la tramitación/aprobación de planes urbanísticos como son fechas de aprobación, fechas de información al público, trámites de participación ciudadanas, etc.?

¿Se muestran los documentos técnicos completos, memorias, normas urbanísticas, planos, etc. en formato pdf o similar?

<https://lafontdencarros.es/va/pagina/transparencia>

¿Existe un visor cartográfico de consulta con el planeamiento de todo el municipio digitalizado georreferenciado?

¿La información del visor muestra la última normativa aprobada?

¿Y la normativa anterior?

¿El planeamiento digitalizado y georreferenciado se puede descargar en formato shp, dxf, gml o similar?

**Especificar formato:**

¿Se muestra información centralizada y estructurada sobre tramitación / aprobación de los documentos de gestión, PAI y proyectos de ejecución (proyectos de reparcelación y proyectos de urbanización)?

1. No se muestra ninguna información.

2. Se muestra información alfanumérica tipo fechas de información al público,...

3. Se muestran documentos completos en pdf o similar descargable.

**La información que se muestra en formato digital abarca:**

Solo unos pocos documentos (p.e. los más recientes).

Solo el Plan General.

El Plan General y unos pocos documentos.

Todos los documentos en vigor de aprobación municipal.

Todo el planeamiento en vigor, tanto de aprobación municipal como autonómica.

No se muestra el planeamiento original sino un texto refundido.

**Los medios personales técnicos en cuanto a urbanismo de que dispone el ayuntamiento son:**

Un Arquitecto a tiempo parcial (algunos días por semana).

Un Arquitecto a tiempo completo (todos los días de la semana).

Un equipo de un Arquitecto y un Arquitecto Técnico a tiempo completo.

Un equipo interdisciplinar de varias personas (Arquitectos e Ingenieros) a tiempo completo.

**En caso de no ser ninguno de los anteriores (Especificar):**

**Nombre de una persona de contacto en la oficina de urbanismo:**

**Teléfono directo de la persona de contacto:**

**Los medios personales técnicos en cuanto a informática de que dispone el ayuntamiento son:**

- Un Informático a tiempo parcial (algunos días por semana).
- Un Informático a tiempo completo (todos los días de la semana).
- Varios Informáticos, al menos uno a tiempo completo.

**En caso de no ser ninguno de los anteriores (Especificar):**

**Nombre de una persona de contacto en la oficina de informática:** \_\_\_\_\_

**Teléfono directo de la persona de contacto:** \_\_\_\_\_

**Valoración de la web en cuanto a la forma en que se muestra la información urbanística (si es intuitiva, fácil de encontrar y consultar):**

- Muy mala
- Mala
- Regular
- Buena
- Muy Buena

**Valoración de la web en cuanto a la información urbanística que proporciona (si es o no completa):**

- Muy mala
- Mala
- Regular
- Buena
- Muy Buena

**¿Se muestra informe de circunstancias urbanísticas?**

**La información que se muestra es:**

- Muy incompleta
- Incompleta
- Regular
- Completa
- Muy Completa

**¿La información tiene carácter vinculante?**

**En caso afirmativo, anotar la URL:** \_\_\_\_\_

Municipio: **Fontanars dels Alforins**

Provincia: Valencia

Datos de contacto: 962222233

**Cuestionario:**

¿El municipio dispone de web institucional en activo?

<http://www.fontanarsdelsalforins.es/>

¿La web municipal dispone de área urbanística para la difusión ordenada y estructurada del planeamiento urbanístico municipal?

¿Se muestra información sobre la tramitación/aprobación de planes urbanísticos como son fechas de aprobación, fechas de información al público, trámites de participación ciudadanas, etc.?

¿Se muestran los documentos técnicos completos, memorias, normas urbanísticas, planos, etc. en formato pdf o similar?

[http://www.fontanarsdelsalforins.es/\\_ajuntament/?r=va/PGOU](http://www.fontanarsdelsalforins.es/_ajuntament/?r=va/PGOU)

¿Existe un visor cartográfico de consulta con el planeamiento de todo el municipio digitalizado georreferenciado?

¿La información del visor muestra la última normativa aprobada?

¿Y la normativa anterior?

¿El planeamiento digitalizado y georreferenciado se puede descargar en formato shp, dxf, gml o similar?

**Especificar formato:**

¿Se muestra información centralizada y estructurada sobre tramitación / aprobación de los documentos de gestión, PAI y proyectos de ejecución (proyectos de reparcelación y proyectos de urbanización)?

1. No se muestra ninguna información.

2. Se muestra información alfanumérica tipo fechas de información al público,...

3. Se muestran documentos completos en pdf o similar descargable.

**La información que se muestra en formato digital abarca:**

Solo unos pocos documentos (p.e. los más recientes).

Solo el Plan General.

El Plan General y unos pocos documentos.

Todos los documentos en vigor de aprobación municipal.

Todo el planeamiento en vigor, tanto de aprobación municipal como autonómica.

No se muestra el planeamiento original sino un texto refundido.

**Los medios personales técnicos en cuanto a urbanismo de que dispone el ayuntamiento son:**

Un Arquitecto a tiempo parcial (algunos días por semana).

Un Arquitecto a tiempo completo (todos los días de la semana).

Un equipo de un Arquitecto y un Arquitecto Técnico a tiempo completo.

Un equipo interdisciplinar de varias personas (Arquitectos e Ingenieros) a tiempo completo.

**En caso de no ser ninguno de los anteriores (Especificar):**

**Nombre de una persona de contacto en la oficina de urbanismo:**

**Teléfono directo de la persona de contacto:**

**Los medios personales técnicos en cuanto a informática de que dispone el ayuntamiento son:**

- Un Informático a tiempo parcial (algunos días por semana).
- Un Informático a tiempo completo (todos los días de la semana).
- Varios Informáticos, al menos uno a tiempo completo.

**En caso de no ser ninguno de los anteriores (Especificar):**

**Nombre de una persona de contacto en la oficina de informática:** \_\_\_\_\_

**Teléfono directo de la persona de contacto:** \_\_\_\_\_

**Valoración de la web en cuanto a la forma en que se muestra la información urbanística (si es intuitiva, fácil de encontrar y consultar):**

- Muy mala
- Mala
- Regular
- Buena
- Muy Buena

**Valoración de la web en cuanto a la información urbanística que proporciona (si es o no completa):**

- Muy mala
- Mala
- Regular
- Buena
- Muy Buena

**¿Se muestra informe de circunstancias urbanísticas?**

**La información que se muestra es:**

- Muy incompleta
- Incompleta
- Regular
- Completa
- Muy Completa

**¿La información tiene carácter vinculante?**

**En caso afirmativo, anotar la URL:** \_\_\_\_\_

Municipio: **Fortaleny**

Provincia: Valencia

Datos de contacto: 961701928

**Cuestionario:**

¿El municipio dispone de web institucional en activo?

<https://www.fortaleny.es/landing>

¿La web municipal dispone de área urbanística para la difusión ordenada y estructurada del planeamiento urbanístico municipal?

¿Se muestra información sobre la tramitación/aprobación de planes urbanísticos como son fechas de aprobación, fechas de información al público, trámites de participación ciudadanas, etc.?

¿Se muestran los documentos técnicos completos, memorias, normas urbanísticas, planos, etc. en formato pdf o similar?

¿Existe un visor cartográfico de consulta con el planeamiento de todo el municipio digitalizado georreferenciado?

¿La información del visor muestra la última normativa aprobada?

¿Y la normativa anterior?

¿El planeamiento digitalizado y georreferenciado se puede descargar en formato shp, dxf, gml o similar?

**Especificar formato:**

¿Se muestra información centralizada y estructurada sobre tramitación / aprobación de los documentos de gestión, PAI y proyectos de ejecución (proyectos de reparcelación y proyectos de urbanización)?

1. No se muestra ninguna información.

2. Se muestra información alfanumérica tipo fechas de información al público,...

3. Se muestran documentos completos en pdf o similar descargable.

**La información que se muestra en formato digital abarca:**

Solo unos pocos documentos (p.e. los más recientes).

Solo el Plan General.

El Plan General y unos pocos documentos.

Todos los documentos en vigor de aprobación municipal.

Todo el planeamiento en vigor, tanto de aprobación municipal como autonómica.

No se muestra el planeamiento original sino un texto refundido.

**Los medios personales técnicos en cuanto a urbanismo de que dispone el ayuntamiento son:**

Un Arquitecto a tiempo parcial (algunos días por semana).

Un Arquitecto a tiempo completo (todos los días de la semana).

Un equipo de un Arquitecto y un Arquitecto Técnico a tiempo completo.

Un equipo interdisciplinar de varias personas (Arquitectos e Ingenieros) a tiempo completo.

**En caso de no ser ninguno de los anteriores (Especificar):**

Nombre de una persona de contacto en la oficina de urbanismo:

Teléfono directo de la persona de contacto:

**Los medios personales técnicos en cuanto a informática de que dispone el ayuntamiento son:**

- Un Informático a tiempo parcial (algunos días por semana).
- Un Informático a tiempo completo (todos los días de la semana).
- Varios Informáticos, al menos uno a tiempo completo.

**En caso de no ser ninguno de los anteriores (Especificar):**

**Nombre de una persona de contacto en la oficina de informática:** \_\_\_\_\_

**Teléfono directo de la persona de contacto:** \_\_\_\_\_

**Valoración de la web en cuanto a la forma en que se muestra la información urbanística (si es intuitiva, fácil de encontrar y consultar):**

- Muy mala
- Mala
- Regular
- Buena
- Muy Buena

**Valoración de la web en cuanto a la información urbanística que proporciona (si es o no completa):**

- Muy mala
- Mala
- Regular
- Buena
- Muy Buena

**¿Se muestra informe de circunstancias urbanísticas?**

**La información que se muestra es:**

- Muy incompleta
- Incompleta
- Regular
- Completa
- Muy Completa

**¿La información tiene carácter vinculante?**

**En caso afirmativo, anotar la URL:** \_\_\_\_\_

**Incidencias y notas:**

Fecha	Tipo	Descripcion
07/05/2021	Nota	INFORMACIÓN URBANÍSTICA No se encuentra información urbanística en la página web.

Municipio: **Fuenterrobles**

Provincia: Valencia

Datos de contacto: 962183001

**Cuestionario:**

¿El municipio dispone de web institucional en activo?

<https://www.fuenterrobles.es/landing>

¿La web municipal dispone de área urbanística para la difusión ordenada y estructurada del planeamiento urbanístico municipal?

¿Se muestra información sobre la tramitación/aprobación de planes urbanísticos como son fechas de aprobación, fechas de información al público, trámites de participación ciudadanas, etc.?

¿Se muestran los documentos técnicos completos, memorias, normas urbanísticas, planos, etc. en formato pdf o similar?

<https://fuenterrobles.sedelectronica.es/transparency/2bc89ef7-468e-40cc-be15-d9a98df764e5/>

¿Existe un visor cartográfico de consulta con el planeamiento de todo el municipio digitalizado georreferenciado?

¿La información del visor muestra la última normativa aprobada?

¿Y la normativa anterior?

¿El planeamiento digitalizado y georreferenciado se puede descargar en formato shp, dxf, gml o similar?

**Especificar formato:**

¿Se muestra información centralizada y estructurada sobre tramitación / aprobación de los documentos de gestión, PAI y proyectos de ejecución (proyectos de reparcelación y proyectos de urbanización)?

1. No se muestra ninguna información.

2. Se muestra información alfanumérica tipo fechas de información al público,...

3. Se muestran documentos completos en pdf o similar descargable.

**La información que se muestra en formato digital abarca:**

Solo unos pocos documentos (p.e. los más recientes).

Solo el Plan General.

El Plan General y unos pocos documentos.

Todos los documentos en vigor de aprobación municipal.

Todo el planeamiento en vigor, tanto de aprobación municipal como autonómica.

No se muestra el planeamiento original sino un texto refundido.

**Los medios personales técnicos en cuanto a urbanismo de que dispone el ayuntamiento son:**

Un Arquitecto a tiempo parcial (algunos días por semana).

Un Arquitecto a tiempo completo (todos los días de la semana).

Un equipo de un Arquitecto y un Arquitecto Técnico a tiempo completo.

Un equipo interdisciplinar de varias personas (Arquitectos e Ingenieros) a tiempo completo.

**En caso de no ser ninguno de los anteriores (Especificar):**

**Nombre de una persona de contacto en la oficina de urbanismo:**

**Teléfono directo de la persona de contacto:**



**Los medios personales técnicos en cuanto a informática de que dispone el ayuntamiento son:**

- Un Informático a tiempo parcial (algunos días por semana).
- Un Informático a tiempo completo (todos los días de la semana).
- Varios Informáticos, al menos uno a tiempo completo.

**En caso de no ser ninguno de los anteriores (Especificar):**

**Nombre de una persona de contacto en la oficina de informática:** \_\_\_\_\_

**Teléfono directo de la persona de contacto:** \_\_\_\_\_

**Valoración de la web en cuanto a la forma en que se muestra la información urbanística (si es intuitiva, fácil de encontrar y consultar):**

- Muy mala
- Mala
- Regular
- Buena
- Muy Buena

**Valoración de la web en cuanto a la información urbanística que proporciona (si es o no completa):**

- Muy mala
- Mala
- Regular
- Buena
- Muy Buena

**¿Se muestra informe de circunstancias urbanísticas?**

**La información que se muestra es:**

- Muy incompleta
- Incompleta
- Regular
- Completa
- Muy Completa

**¿La información tiene carácter vinculante?**

**En caso afirmativo, anotar la URL:** \_\_\_\_\_

**Incidencias y notas:**

Fecha	Tipo	Descripción
07/05/2021	Nota	<b>VISOR CATOGRÁFICO</b> Existe un visor catográfico pero el enlace no funciona.
	Nota	<b>INFORMACIÓN URBANÍSTICA</b> En el portal de transparencia aparece información urbanística, aunque las memorias están en word

Municipio: **Gandia**

Provincia: Valencia

Datos de contacto: 962959800

**Cuestionario:**

¿El municipio dispone de web institucional en activo?

[https://www.gandia.es/aytg/web\\_php/index.php?lang=10](https://www.gandia.es/aytg/web_php/index.php?lang=10)

¿La web municipal dispone de área urbanística para la difusión ordenada y estructurada del planeamiento urbanístico municipal?

[https://www.gandia.es/aytg/Web\\_php/index.php?contenido=subapartados\\_woden&id\\_boto=141&contenido=subapartados\\_](https://www.gandia.es/aytg/Web_php/index.php?contenido=subapartados_woden&id_boto=141&contenido=subapartados_)

¿Se muestra información sobre la tramitación/aprobación de planes urbanísticos como son fechas de aprobación, fechas de información al público, trámites de participación ciudadanas, etc.?

¿Se muestran los documentos técnicos completos, memorias, normas urbanísticas, planos, etc. en formato pdf o similar?

<https://normativa.gandia.org/index.php/normativa>

¿Existe un visor cartográfico de consulta con el planeamiento de todo el municipio digitalizado georreferenciado?

¿La información del visor muestra la última normativa aprobada?

¿Y la normativa anterior?

¿El planeamiento digitalizado y georreferenciado se puede descargar en formato shp, dxf, gml o similar?

**Especificar formato:**

¿Se muestra información centralizada y estructurada sobre tramitación / aprobación de los documentos de gestión, PAI y proyectos de ejecución (proyectos de reparcelación y proyectos de urbanización)?

1. No se muestra ninguna información.

2. Se muestra información alfanumérica tipo fechas de información al público,...

3. Se muestran documentos completos en pdf o similar descargable.

**La información que se muestra en formato digital abarca:**

Solo unos pocos documentos (p.e. los más recientes).

Solo el Plan General.

El Plan General y unos pocos documentos.

Todos los documentos en vigor de aprobación municipal.

Todo el planeamiento en vigor, tanto de aprobación municipal como autonómica.

No se muestra el planeamiento original sino un texto refundido.

**Los medios personales técnicos en cuanto a urbanismo de que dispone el ayuntamiento son:**

Un Arquitecto a tiempo parcial (algunos días por semana).

Un Arquitecto a tiempo completo (todos los días de la semana).

Un equipo de un Arquitecto y un Arquitecto Técnico a tiempo completo.

Un equipo interdisciplinar de varias personas (Arquitectos e Ingenieros) a tiempo completo.

**En caso de no ser ninguno de los anteriores (Especificar):**

Nombre de una persona de contacto en la oficina de urbanismo: \_\_\_\_\_

Teléfono directo de la persona de contacto: \_\_\_\_\_

**Los medios personales técnicos en cuanto a informática de que dispone el ayuntamiento son:**

- Un Informático a tiempo parcial (algunos días por semana).
- Un Informático a tiempo completo (todos los días de la semana).
- Varios Informáticos, al menos uno a tiempo completo.

**En caso de no ser ninguno de los anteriores (Especificar):**

**Nombre de una persona de contacto en la oficina de informática:** \_\_\_\_\_

**Teléfono directo de la persona de contacto:** \_\_\_\_\_

**Valoración de la web en cuanto a la forma en que se muestra la información urbanística (si es intuitiva, fácil de encontrar y consultar):**

- Muy mala
- Mala
- Regular
- Buena
- Muy Buena

**Valoración de la web en cuanto a la información urbanística que proporciona (si es o no completa):**

- Muy mala
- Mala
- Regular
- Buena
- Muy Buena

**¿Se muestra informe de circunstancias urbanísticas?**

**La información que se muestra es:**

- Muy incompleta
- Incompleta
- Regular
- Completa
- Muy Completa

**¿La información tiene carácter vinculante?**

**En caso afirmativo, anotar la URL:** \_\_\_\_\_

**Incidencias y notas:**

Fecha	Tipo	Descripcion
07/05/2021	Nota	INFORMACIÓN URBANÍSTICA Se encuentra el Plan General sin planos

Municipio: **Gátova**

Provincia: Valencia

Datos de contacto: 964126001

**Cuestionario:**

¿El municipio dispone de web institucional en activo?

<https://www.gatova.es/>

¿La web municipal dispone de área urbanística para la difusión ordenada y estructurada del planeamiento urbanístico municipal?

<https://www.gatova.es/es/normativa-urbanistica>

¿Se muestra información sobre la tramitación/aprobación de planes urbanísticos como son fechas de aprobación, fechas de información al público, trámites de participación ciudadanas, etc.?

¿Se muestran los documentos técnicos completos, memorias, normas urbanísticas, planos, etc. en formato pdf o similar?

¿Existe un visor cartográfico de consulta con el planeamiento de todo el municipio digitalizado georreferenciado?

¿La información del visor muestra la última normativa aprobada?

¿Y la normativa anterior?

¿El planeamiento digitalizado y georreferenciado se puede descargar en formato shp, dxf, gml o similar?

<https://www.gatova.es/es/normativa-urbanistica>

Especificar formato: dwg

¿Se muestra información centralizada y estructurada sobre tramitación / aprobación de los documentos de gestión, PAI y proyectos de ejecución (proyectos de reparcelación y proyectos de urbanización)?

1. No se muestra ninguna información.

2. Se muestra información alfanumérica tipo fechas de información al público,...

3. Se muestran documentos completos en pdf o similar descargable.

**La información que se muestra en formato digital abarca:**

Solo unos pocos documentos (p.e. los más recientes).

Solo el Plan General.

El Plan General y unos pocos documentos.

Todos los documentos en vigor de aprobación municipal.

Todo el planeamiento en vigor, tanto de aprobación municipal como autonómica.

No se muestra el planeamiento original sino un texto refundido.

**Los medios personales técnicos en cuanto a urbanismo de que dispone el ayuntamiento son:**

Un Arquitecto a tiempo parcial (algunos días por semana).

Un Arquitecto a tiempo completo (todos los días de la semana).

Un equipo de un Arquitecto y un Arquitecto Técnico a tiempo completo.

Un equipo interdisciplinar de varias personas (Arquitectos e Ingenieros) a tiempo completo.

**En caso de no ser ninguno de los anteriores (Especificar):**

Nombre de una persona de contacto en la oficina de urbanismo: \_\_\_\_\_

Teléfono directo de la persona de contacto: \_\_\_\_\_

**Los medios personales técnicos en cuanto a informática de que dispone el ayuntamiento son:**

- Un Informático a tiempo parcial (algunos días por semana).
- Un Informático a tiempo completo (todos los días de la semana).
- Varios Informáticos, al menos uno a tiempo completo.

**En caso de no ser ninguno de los anteriores (Especificar):**

**Nombre de una persona de contacto en la oficina de informática:** \_\_\_\_\_

**Teléfono directo de la persona de contacto:** \_\_\_\_\_

**Valoración de la web en cuanto a la forma en que se muestra la información urbanística (si es intuitiva, fácil de encontrar y consultar):**

- Muy mala
- Mala
- Regular
- Buena
- Muy Buena

**Valoración de la web en cuanto a la información urbanística que proporciona (si es o no completa):**

- Muy mala
- Mala
- Regular
- Buena
- Muy Buena

**¿Se muestra informe de circunstancias urbanísticas?**

**La información que se muestra es:**

- Muy incompleta
- Incompleta
- Regular
- Completa
- Muy Completa

**¿La información tiene carácter vinculante?**

**En caso afirmativo, anotar la URL:** \_\_\_\_\_

Municipio: **Gavarda**

Provincia: Valencia

Datos de contacto: 962594165

**Cuestionario:**

¿El municipio dispone de web institucional en activo?

<https://www.gavarda.es/>

¿La web municipal dispone de área urbanística para la difusión ordenada y estructurada del planeamiento urbanístico municipal?

<https://www.gavarda.es/es/arees-municipals/urbanisme-2/>

¿Se muestra información sobre la tramitación/aprobación de planes urbanísticos como son fechas de aprobación, fechas de información al público, trámites de participación ciudadanas, etc.?

¿Se muestran los documentos técnicos completos, memorias, normas urbanísticas, planos, etc. en formato pdf o similar?

<https://www.gavarda.es/es/arees-municipals/urbanisme-2/>

¿Existe un visor cartográfico de consulta con el planeamiento de todo el municipio digitalizado georreferenciado?

¿La información del visor muestra la última normativa aprobada?

¿Y la normativa anterior?

¿El planeamiento digitalizado y georreferenciado se puede descargar en formato shp, dxf, gml o similar?

**Especificar formato:**

¿Se muestra información centralizada y estructurada sobre tramitación / aprobación de los documentos de gestión, PAI y proyectos de ejecución (proyectos de reparcelación y proyectos de urbanización)?

1. No se muestra ninguna información.

2. Se muestra información alfanumérica tipo fechas de información al público,...

3. Se muestran documentos completos en pdf o similar descargable.

**La información que se muestra en formato digital abarca:**

Solo unos pocos documentos (p.e. los más recientes).

Solo el Plan General.

El Plan General y unos pocos documentos.

Todos los documentos en vigor de aprobación municipal.

Todo el planeamiento en vigor, tanto de aprobación municipal como autonómica.

No se muestra el planeamiento original sino un texto refundido.

**Los medios personales técnicos en cuanto a urbanismo de que dispone el ayuntamiento son:**

Un Arquitecto a tiempo parcial (algunos días por semana).

Un Arquitecto a tiempo completo (todos los días de la semana).

Un equipo de un Arquitecto y un Arquitecto Técnico a tiempo completo.

Un equipo interdisciplinar de varias personas (Arquitectos e Ingenieros) a tiempo completo.

**En caso de no ser ninguno de los anteriores (Especificar):**

**Nombre de una persona de contacto en la oficina de urbanismo:**

**Teléfono directo de la persona de contacto:**

**Los medios personales técnicos en cuanto a informática de que dispone el ayuntamiento son:**

- Un Informático a tiempo parcial (algunos días por semana).
- Un Informático a tiempo completo (todos los días de la semana).
- Varios Informáticos, al menos uno a tiempo completo.

**En caso de no ser ninguno de los anteriores (Especificar):**

**Nombre de una persona de contacto en la oficina de informática:** \_\_\_\_\_

**Teléfono directo de la persona de contacto:** \_\_\_\_\_

**Valoración de la web en cuanto a la forma en que se muestra la información urbanística (si es intuitiva, fácil de encontrar y consultar):**

- Muy mala
- Mala
- Regular
- Buena
- Muy Buena

**Valoración de la web en cuanto a la información urbanística que proporciona (si es o no completa):**

- Muy mala
- Mala
- Regular
- Buena
- Muy Buena

**¿Se muestra informe de circunstancias urbanísticas?**

**La información que se muestra es:**

- Muy incompleta
- Incompleta
- Regular
- Completa
- Muy Completa

**¿La información tiene carácter vinculante?**

**En caso afirmativo, anotar la URL:** \_\_\_\_\_

Municipio: **Genovés, el**

Provincia: Valencia

Datos de contacto: 962229166

**Cuestionario:**

¿El municipio dispone de web institucional en activo?

<https://www.genoves.es/landing>

¿La web municipal dispone de área urbanística para la difusión ordenada y estructurada del planeamiento urbanístico municipal?

<https://www.genoves.es/ca/pagina/urbanisme>

¿Se muestra información sobre la tramitación/aprobación de planes urbanísticos como son fechas de aprobación, fechas de información al público, trámites de participación ciudadanas, etc.?

¿Se muestran los documentos técnicos completos, memorias, normas urbanísticas, planos, etc. en formato pdf o similar?

<https://www.genoves.es/ca/pagina/urbanisme>

¿Existe un visor cartográfico de consulta con el planeamiento de todo el municipio digitalizado georreferenciado?

¿La información del visor muestra la última normativa aprobada?

¿Y la normativa anterior?

¿El planeamiento digitalizado y georreferenciado se puede descargar en formato shp, dxf, gml o similar?

**Especificar formato:**

¿Se muestra información centralizada y estructurada sobre tramitación / aprobación de los documentos de gestión, PAI y proyectos de ejecución (proyectos de reparcelación y proyectos de urbanización)?

1. No se muestra ninguna información.

2. Se muestra información alfanumérica tipo fechas de información al público,...

3. Se muestran documentos completos en pdf o similar descargable.

**La información que se muestra en formato digital abarca:**

Solo unos pocos documentos (p.e. los más recientes).

Solo el Plan General.

El Plan General y unos pocos documentos.

Todos los documentos en vigor de aprobación municipal.

Todo el planeamiento en vigor, tanto de aprobación municipal como autonómica.

No se muestra el planeamiento original sino un texto refundido.

**Los medios personales técnicos en cuanto a urbanismo de que dispone el ayuntamiento son:**

Un Arquitecto a tiempo parcial (algunos días por semana).

Un Arquitecto a tiempo completo (todos los días de la semana).

Un equipo de un Arquitecto y un Arquitecto Técnico a tiempo completo.

Un equipo interdisciplinar de varias personas (Arquitectos e Ingenieros) a tiempo completo.

**En caso de no ser ninguno de los anteriores (Especificar):**

**Nombre de una persona de contacto en la oficina de urbanismo:**

**Teléfono directo de la persona de contacto:**



**Los medios personales técnicos en cuanto a informática de que dispone el ayuntamiento son:**

- Un Informático a tiempo parcial (algunos días por semana).
- Un Informático a tiempo completo (todos los días de la semana).
- Varios Informáticos, al menos uno a tiempo completo.

**En caso de no ser ninguno de los anteriores (Especificar):**

**Nombre de una persona de contacto en la oficina de informática:** \_\_\_\_\_

**Teléfono directo de la persona de contacto:** \_\_\_\_\_

**Valoración de la web en cuanto a la forma en que se muestra la información urbanística (si es intuitiva, fácil de encontrar y consultar):**

- Muy mala
- Mala
- Regular
- Buena
- Muy Buena

**Valoración de la web en cuanto a la información urbanística que proporciona (si es o no completa):**

- Muy mala
- Mala
- Regular
- Buena
- Muy Buena

**¿Se muestra informe de circunstancias urbanísticas?**

**La información que se muestra es:**

- Muy incompleta
- Incompleta
- Regular
- Completa
- Muy Completa

**¿La información tiene carácter vinculante?**

**En caso afirmativo, anotar la URL:** \_\_\_\_\_

Municipio: **Gestalgar**

Provincia: Valencia

Datos de contacto: 961649001

**Cuestionario:**

¿El municipio dispone de web institucional en activo?

<https://www.gestalgar.es/landing>

¿La web municipal dispone de área urbanística para la difusión ordenada y estructurada del planeamiento urbanístico municipal?

<https://www.gestalgar.es/pagina/urbanismo>

¿Se muestra información sobre la tramitación/aprobación de planes urbanísticos como son fechas de aprobación, fechas de información al público, trámites de participación ciudadanas, etc.?

¿Se muestran los documentos técnicos completos, memorias, normas urbanísticas, planos, etc. en formato pdf o similar?

<https://transparenciagest.wixsite.com/gestalgar/planes>

¿Existe un visor cartográfico de consulta con el planeamiento de todo el municipio digitalizado georreferenciado?

¿La información del visor muestra la última normativa aprobada?

¿Y la normativa anterior?

¿El planeamiento digitalizado y georreferenciado se puede descargar en formato shp, dxf, gml o similar?

**Especificar formato:**

¿Se muestra información centralizada y estructurada sobre tramitación / aprobación de los documentos de gestión, PAI y proyectos de ejecución (proyectos de reparcelación y proyectos de urbanización)?

1. No se muestra ninguna información.

2. Se muestra información alfanumérica tipo fechas de información al público,...

3. Se muestran documentos completos en pdf o similar descargable.

**La información que se muestra en formato digital abarca:**

Solo unos pocos documentos (p.e. los más recientes).

Solo el Plan General.

El Plan General y unos pocos documentos.

Todos los documentos en vigor de aprobación municipal.

Todo el planeamiento en vigor, tanto de aprobación municipal como autonómica.

No se muestra el planeamiento original sino un texto refundido.

**Los medios personales técnicos en cuanto a urbanismo de que dispone el ayuntamiento son:**

Un Arquitecto a tiempo parcial (algunos días por semana).

Un Arquitecto a tiempo completo (todos los días de la semana).

Un equipo de un Arquitecto y un Arquitecto Técnico a tiempo completo.

Un equipo interdisciplinar de varias personas (Arquitectos e Ingenieros) a tiempo completo.

**En caso de no ser ninguno de los anteriores (Especificar):**

**Nombre de una persona de contacto en la oficina de urbanismo:**

**Teléfono directo de la persona de contacto:**

**Los medios personales técnicos en cuanto a informática de que dispone el ayuntamiento son:**

- Un Informático a tiempo parcial (algunos días por semana).
- Un Informático a tiempo completo (todos los días de la semana).
- Varios Informáticos, al menos uno a tiempo completo.

**En caso de no ser ninguno de los anteriores (Especificar):**

**Nombre de una persona de contacto en la oficina de informática:** \_\_\_\_\_

**Teléfono directo de la persona de contacto:** \_\_\_\_\_

**Valoración de la web en cuanto a la forma en que se muestra la información urbanística (si es intuitiva, fácil de encontrar y consultar):**

- Muy mala
- Mala
- Regular
- Buena
- Muy Buena

**Valoración de la web en cuanto a la información urbanística que proporciona (si es o no completa):**

- Muy mala
- Mala
- Regular
- Buena
- Muy Buena

**¿Se muestra informe de circunstancias urbanísticas?**

**La información que se muestra es:**

- Muy incompleta
- Incompleta
- Regular
- Completa
- Muy Completa

**¿La información tiene carácter vinculante?**

**En caso afirmativo, anotar la URL:** \_\_\_\_\_

Municipio: **Gilet**

Provincia: Valencia

Datos de contacto: 962620001

**Cuestionario:**

¿El municipio dispone de web institucional en activo?

<https://www.gilet.es/landing>

¿La web municipal dispone de área urbanística para la difusión ordenada y estructurada del planeamiento urbanístico municipal?

¿Se muestra información sobre la tramitación/aprobación de planes urbanísticos como son fechas de aprobación, fechas de información al público, trámites de participación ciudadanas, etc.?

¿Se muestran los documentos técnicos completos, memorias, normas urbanísticas, planos, etc. en formato pdf o similar?

<https://gilet.es/es/pagina/pgou-gilet>

¿Existe un visor cartográfico de consulta con el planeamiento de todo el municipio digitalizado georreferenciado?

¿La información del visor muestra la última normativa aprobada?

¿Y la normativa anterior?

¿El planeamiento digitalizado y georreferenciado se puede descargar en formato shp, dxf, gml o similar?

**Especificar formato:**

¿Se muestra información centralizada y estructurada sobre tramitación / aprobación de los documentos de gestión, PAI y proyectos de ejecución (proyectos de reparcelación y proyectos de urbanización)?

1. No se muestra ninguna información.

2. Se muestra información alfanumérica tipo fechas de información al público,...

3. Se muestran documentos completos en pdf o similar descargable.

**La información que se muestra en formato digital abarca:**

Solo unos pocos documentos (p.e. los más recientes).

Solo el Plan General.

El Plan General y unos pocos documentos.

Todos los documentos en vigor de aprobación municipal.

Todo el planeamiento en vigor, tanto de aprobación municipal como autonómica.

No se muestra el planeamiento original sino un texto refundido.

**Los medios personales técnicos en cuanto a urbanismo de que dispone el ayuntamiento son:**

Un Arquitecto a tiempo parcial (algunos días por semana).

Un Arquitecto a tiempo completo (todos los días de la semana).

Un equipo de un Arquitecto y un Arquitecto Técnico a tiempo completo.

Un equipo interdisciplinar de varias personas (Arquitectos e Ingenieros) a tiempo completo.

**En caso de no ser ninguno de los anteriores (Especificar):**

Nombre de una persona de contacto en la oficina de urbanismo:

Teléfono directo de la persona de contacto:

**Los medios personales técnicos en cuanto a informática de que dispone el ayuntamiento son:**

- Un Informático a tiempo parcial (algunos días por semana).
- Un Informático a tiempo completo (todos los días de la semana).
- Varios Informáticos, al menos uno a tiempo completo.

**En caso de no ser ninguno de los anteriores (Especificar):**

**Nombre de una persona de contacto en la oficina de informática:** \_\_\_\_\_

**Teléfono directo de la persona de contacto:** \_\_\_\_\_

**Valoración de la web en cuanto a la forma en que se muestra la información urbanística (si es intuitiva, fácil de encontrar y consultar):**

- Muy mala
- Mala
- Regular
- Buena
- Muy Buena

**Valoración de la web en cuanto a la información urbanística que proporciona (si es o no completa):**

- Muy mala
- Mala
- Regular
- Buena
- Muy Buena

**¿Se muestra informe de circunstancias urbanísticas?**

**La información que se muestra es:**

- Muy incompleta
- Incompleta
- Regular
- Completa
- Muy Completa

**¿La información tiene carácter vinculante?**

**En caso afirmativo, anotar la URL:** \_\_\_\_\_

Municipio: **Godella**

Provincia: Valencia

Datos de contacto: 963638056

**Cuestionario:**

¿El municipio dispone de web institucional en activo?

<https://www.godella.es/landing>

¿La web municipal dispone de área urbanística para la difusión ordenada y estructurada del planeamiento urbanístico municipal?

<https://www.godella.es/va/urbanisme>

¿Se muestra información sobre la tramitación/aprobación de planes urbanísticos como son fechas de aprobación, fechas de información al público, trámites de participación ciudadanas, etc.?

¿Se muestran los documentos técnicos completos, memorias, normas urbanísticas, planos, etc. en formato pdf o similar?

<https://www.godella.es/va/urbanisme/page/pla-general-dordenacio-urbana>

¿Existe un visor cartográfico de consulta con el planeamiento de todo el municipio digitalizado georreferenciado?

¿La información del visor muestra la última normativa aprobada?

¿Y la normativa anterior?

¿El planeamiento digitalizado y georreferenciado se puede descargar en formato shp, dxf, gml o similar?

**Especificar formato:**

¿Se muestra información centralizada y estructurada sobre tramitación / aprobación de los documentos de gestión, PAI y proyectos de ejecución (proyectos de reparcelación y proyectos de urbanización)?

1. No se muestra ninguna información.

2. Se muestra información alfanumérica tipo fechas de información al público,...

3. Se muestran documentos completos en pdf o similar descargable.

**La información que se muestra en formato digital abarca:**

Solo unos pocos documentos (p.e. los más recientes).

Solo el Plan General.

El Plan General y unos pocos documentos.

Todos los documentos en vigor de aprobación municipal.

Todo el planeamiento en vigor, tanto de aprobación municipal como autonómica.

No se muestra el planeamiento original sino un texto refundido.

**Los medios personales técnicos en cuanto a urbanismo de que dispone el ayuntamiento son:**

Un Arquitecto a tiempo parcial (algunos días por semana).

Un Arquitecto a tiempo completo (todos los días de la semana).

Un equipo de un Arquitecto y un Arquitecto Técnico a tiempo completo.

Un equipo interdisciplinar de varias personas (Arquitectos e Ingenieros) a tiempo completo.

**En caso de no ser ninguno de los anteriores (Especificar):**

**Nombre de una persona de contacto en la oficina de urbanismo:**

**Teléfono directo de la persona de contacto:**

**Los medios personales técnicos en cuanto a informática de que dispone el ayuntamiento son:**

- Un Informático a tiempo parcial (algunos días por semana).
- Un Informático a tiempo completo (todos los días de la semana).
- Varios Informáticos, al menos uno a tiempo completo.

**En caso de no ser ninguno de los anteriores (Especificar):**

**Nombre de una persona de contacto en la oficina de informática:** \_\_\_\_\_

**Teléfono directo de la persona de contacto:** \_\_\_\_\_

**Valoración de la web en cuanto a la forma en que se muestra la información urbanística (si es intuitiva, fácil de encontrar y consultar):**

- Muy mala
- Mala
- Regular
- Buena
- Muy Buena

**Valoración de la web en cuanto a la información urbanística que proporciona (si es o no completa):**

- Muy mala
- Mala
- Regular
- Buena
- Muy Buena

**¿Se muestra informe de circunstancias urbanísticas?**

**La información que se muestra es:**

- Muy incompleta
- Incompleta
- Regular
- Completa
- Muy Completa

**¿La información tiene carácter vinculante?**

**En caso afirmativo, anotar la URL:** \_\_\_\_\_

Municipio: **Godolleta**

Provincia: Valencia

Datos de contacto: 961800639

**Cuestionario:**

¿El municipio dispone de web institucional en activo?

<https://www.godelleta.es/>

¿La web municipal dispone de área urbanística para la difusión ordenada y estructurada del planeamiento urbanístico municipal?

<https://www.godelleta.es/es/pagina/urbanismo>

¿Se muestra información sobre la tramitación/aprobación de planes urbanísticos como son fechas de aprobación, fechas de información al público, trámites de participación ciudadanas, etc.?

¿Se muestran los documentos técnicos completos, memorias, normas urbanísticas, planos, etc. en formato pdf o similar?

¿Existe un visor cartográfico de consulta con el planeamiento de todo el municipio digitalizado georreferenciado?

¿La información del visor muestra la última normativa aprobada?

¿Y la normativa anterior?

¿El planeamiento digitalizado y georreferenciado se puede descargar en formato shp, dxf, gml o similar?

**Especificar formato:**

¿Se muestra información centralizada y estructurada sobre tramitación / aprobación de los documentos de gestión, PAI y proyectos de ejecución (proyectos de reparcelación y proyectos de urbanización)?

1. No se muestra ninguna información.

2. Se muestra información alfanumérica tipo fechas de información al público,...

3. Se muestran documentos completos en pdf o similar descargable.

**La información que se muestra en formato digital abarca:**

Solo unos pocos documentos (p.e. los más recientes).

Solo el Plan General.

El Plan General y unos pocos documentos.

Todos los documentos en vigor de aprobación municipal.

Todo el planeamiento en vigor, tanto de aprobación municipal como autonómica.

No se muestra el planeamiento original sino un texto refundido.

**Los medios personales técnicos en cuanto a urbanismo de que dispone el ayuntamiento son:**

Un Arquitecto a tiempo parcial (algunos días por semana).

Un Arquitecto a tiempo completo (todos los días de la semana).

Un equipo de un Arquitecto y un Arquitecto Técnico a tiempo completo.

Un equipo interdisciplinar de varias personas (Arquitectos e Ingenieros) a tiempo completo.

**En caso de no ser ninguno de los anteriores (Especificar):**

**Nombre de una persona de contacto en la oficina de urbanismo:**

**Teléfono directo de la persona de contacto:**



**Los medios personales técnicos en cuanto a informática de que dispone el ayuntamiento son:**

- Un Informático a tiempo parcial (algunos días por semana).
- Un Informático a tiempo completo (todos los días de la semana).
- Varios Informáticos, al menos uno a tiempo completo.

**En caso de no ser ninguno de los anteriores (Especificar):**

**Nombre de una persona de contacto en la oficina de informática:** \_\_\_\_\_

**Teléfono directo de la persona de contacto:** \_\_\_\_\_

**Valoración de la web en cuanto a la forma en que se muestra la información urbanística (si es intuitiva, fácil de encontrar y consultar):**

- Muy mala
- Mala
- Regular
- Buena
- Muy Buena

**Valoración de la web en cuanto a la información urbanística que proporciona (si es o no completa):**

- Muy mala
- Mala
- Regular
- Buena
- Muy Buena

**¿Se muestra informe de circunstancias urbanísticas?**

**La información que se muestra es:**

- Muy incompleta
- Incompleta
- Regular
- Completa
- Muy Completa

**¿La información tiene carácter vinculante?**

**En caso afirmativo, anotar la URL:** \_\_\_\_\_

**Incidencias y notas:**

Fecha	Tipo	Descripcion
07/05/2021	Nota	INFORMACIÓN URBANÍSTICA No se encuentra información urbanística

Municipio: **Granja de la Costera, I** Provincia: Valencia

Datos de contacto: 962928096

**Cuestionario:**

¿El municipio dispone de web institucional en activo?

<https://www.lagranjadelacostera.es/>

¿La web municipal dispone de área urbanística para la difusión ordenada y estructurada del planeamiento urbanístico municipal?

¿Se muestra información sobre la tramitación/aprobación de planes urbanísticos como son fechas de aprobación, fechas de información al público, trámites de participación ciudadanas, etc.?

¿Se muestran los documentos técnicos completos, memorias, normas urbanísticas, planos, etc. en formato pdf o similar?

¿Existe un visor cartográfico de consulta con el planeamiento de todo el municipio digitalizado georreferenciado?

¿La información del visor muestra la última normativa aprobada?

¿Y la normativa anterior?

¿El planeamiento digitalizado y georreferenciado se puede descargar en formato shp, dxf, gml o similar?

**Especificar formato:** \_\_\_\_\_

¿Se muestra información centralizada y estructurada sobre tramitación / aprobación de los documentos de gestión, PAI y proyectos de ejecución (proyectos de reparcelación y proyectos de urbanización)?

1. No se muestra ninguna información.

2. Se muestra información alfanumérica tipo fechas de información al público,...

3. Se muestran documentos completos en pdf o similar descargable.

**La información que se muestra en formato digital abarca:**

Solo unos pocos documentos (p.e. los más recientes).

Solo el Plan General.

El Plan General y unos pocos documentos.

Todos los documentos en vigor de aprobación municipal.

Todo el planeamiento en vigor, tanto de aprobación municipal como autonómica.

No se muestra el planeamiento original sino un texto refundido.

**Los medios personales técnicos en cuanto a urbanismo de que dispone el ayuntamiento son:**

Un Arquitecto a tiempo parcial (algunos días por semana).

Un Arquitecto a tiempo completo (todos los días de la semana).

Un equipo de un Arquitecto y un Arquitecto Técnico a tiempo completo.

Un equipo interdisciplinar de varias personas (Arquitectos e Ingenieros) a tiempo completo.

**En caso de no ser ninguno de los anteriores (Especificar):** \_\_\_\_\_

**Nombre de una persona de contacto en la oficina de urbanismo:** \_\_\_\_\_

**Teléfono directo de la persona de contacto:** \_\_\_\_\_

**Los medios personales técnicos en cuanto a informática de que dispone el ayuntamiento son:**

- Un Informático a tiempo parcial (algunos días por semana).
- Un Informático a tiempo completo (todos los días de la semana).
- Varios Informáticos, al menos uno a tiempo completo.

**En caso de no ser ninguno de los anteriores (Especificar):**

**Nombre de una persona de contacto en la oficina de informática:** \_\_\_\_\_

**Teléfono directo de la persona de contacto:** \_\_\_\_\_

**Valoración de la web en cuanto a la forma en que se muestra la información urbanística (si es intuitiva, fácil de encontrar y consultar):**

- Muy mala
- Mala
- Regular
- Buena
- Muy Buena

**Valoración de la web en cuanto a la información urbanística que proporciona (si es o no completa):**

- Muy mala
- Mala
- Regular
- Buena
- Muy Buena

**¿Se muestra informe de circunstancias urbanísticas?**

**La información que se muestra es:**

- Muy incompleta
- Incompleta
- Regular
- Completa
- Muy Completa

**¿La información tiene carácter vinculante?**

**En caso afirmativo, anotar la URL:** \_\_\_\_\_

**Incidencias y notas:**

Fecha	Tipo	Descripcion
07/05/2021	Nota	INFORMACIÓN URBANÍSTICA No se encuentra información urbanística en la página web.

Municipio: **Guadasséquies**

Provincia: Valencia

Datos de contacto:

**Cuestionario:**

¿El municipio dispone de web institucional en activo?

<https://www.guadassequies.es/landing>

¿La web municipal dispone de área urbanística para la difusión ordenada y estructurada del planeamiento urbanístico municipal?

¿Se muestra información sobre la tramitación/aprobación de planes urbanísticos como son fechas de aprobación, fechas de información al público, trámites de participación ciudadanas, etc.?

¿Se muestran los documentos técnicos completos, memorias, normas urbanísticas, planos, etc. en formato pdf o similar?

<https://www.guadassequies.es/es/transparencia/plan-general-ordenacion-urbana>

¿Existe un visor cartográfico de consulta con el planeamiento de todo el municipio digitalizado georreferenciado?

¿La información del visor muestra la última normativa aprobada?

¿Y la normativa anterior?

¿El planeamiento digitalizado y georreferenciado se puede descargar en formato shp, dxf, gml o similar?

**Especificar formato:**

¿Se muestra información centralizada y estructurada sobre tramitación / aprobación de los documentos de gestión, PAI y proyectos de ejecución (proyectos de reparcelación y proyectos de urbanización)?

1. No se muestra ninguna información.

2. Se muestra información alfanumérica tipo fechas de información al público,...

3. Se muestran documentos completos en pdf o similar descargable.

**La información que se muestra en formato digital abarca:**

Solo unos pocos documentos (p.e. los más recientes).

Solo el Plan General.

El Plan General y unos pocos documentos.

Todos los documentos en vigor de aprobación municipal.

Todo el planeamiento en vigor, tanto de aprobación municipal como autonómica.

No se muestra el planeamiento original sino un texto refundido.

**Los medios personales técnicos en cuanto a urbanismo de que dispone el ayuntamiento son:**

Un Arquitecto a tiempo parcial (algunos días por semana).

Un Arquitecto a tiempo completo (todos los días de la semana).

Un equipo de un Arquitecto y un Arquitecto Técnico a tiempo completo.

Un equipo interdisciplinar de varias personas (Arquitectos e Ingenieros) a tiempo completo.

**En caso de no ser ninguno de los anteriores (Especificar):**

**Nombre de una persona de contacto en la oficina de urbanismo:**

**Teléfono directo de la persona de contacto:**

**Los medios personales técnicos en cuanto a informática de que dispone el ayuntamiento son:**

- Un Informático a tiempo parcial (algunos días por semana).
- Un Informático a tiempo completo (todos los días de la semana).
- Varios Informáticos, al menos uno a tiempo completo.

**En caso de no ser ninguno de los anteriores (Especificar):**

**Nombre de una persona de contacto en la oficina de informática:** \_\_\_\_\_

**Teléfono directo de la persona de contacto:** \_\_\_\_\_

**Valoración de la web en cuanto a la forma en que se muestra la información urbanística (si es intuitiva, fácil de encontrar y consultar):**

- Muy mala
- Mala
- Regular
- Buena
- Muy Buena

**Valoración de la web en cuanto a la información urbanística que proporciona (si es o no completa):**

- Muy mala
- Mala
- Regular
- Buena
- Muy Buena

**¿Se muestra informe de circunstancias urbanísticas?**

**La información que se muestra es:**

- Muy incompleta
- Incompleta
- Regular
- Completa
- Muy Completa

**¿La información tiene carácter vinculante?**

**En caso afirmativo, anotar la URL:** \_\_\_\_\_

Municipio: **Guadassuar**

Provincia: Valencia

Datos de contacto:

**Cuestionario:**

¿El municipio dispone de web institucional en activo?

<http://www.guadassuar.es/>

¿La web municipal dispone de área urbanística para la difusión ordenada y estructurada del planeamiento urbanístico municipal?

<https://www.guadassuar.es/#84>

¿Se muestra información sobre la tramitación/aprobación de planes urbanísticos como son fechas de aprobación, fechas de información al público, trámites de participación ciudadanas, etc.?

¿Se muestran los documentos técnicos completos, memorias, normas urbanísticas, planos, etc. en formato pdf o similar?

<https://www.guadassuar.es/#84>

¿Existe un visor cartográfico de consulta con el planeamiento de todo el municipio digitalizado georreferenciado?

¿La información del visor muestra la última normativa aprobada?

¿Y la normativa anterior?

¿El planeamiento digitalizado y georreferenciado se puede descargar en formato shp, dxf, gml o similar?

**Especificar formato:**

¿Se muestra información centralizada y estructurada sobre tramitación / aprobación de los documentos de gestión, PAI y proyectos de ejecución (proyectos de reparcelación y proyectos de urbanización)?

1. No se muestra ninguna información.

2. Se muestra información alfanumérica tipo fechas de información al público,...

3. Se muestran documentos completos en pdf o similar descargable.

**La información que se muestra en formato digital abarca:**

Solo unos pocos documentos (p.e. los más recientes).

Solo el Plan General.

El Plan General y unos pocos documentos.

Todos los documentos en vigor de aprobación municipal.

Todo el planeamiento en vigor, tanto de aprobación municipal como autonómica.

No se muestra el planeamiento original sino un texto refundido.

**Los medios personales técnicos en cuanto a urbanismo de que dispone el ayuntamiento son:**

Un Arquitecto a tiempo parcial (algunos días por semana).

Un Arquitecto a tiempo completo (todos los días de la semana).

Un equipo de un Arquitecto y un Arquitecto Técnico a tiempo completo.

Un equipo interdisciplinar de varias personas (Arquitectos e Ingenieros) a tiempo completo.

**En caso de no ser ninguno de los anteriores (Especificar):**

**Nombre de una persona de contacto en la oficina de urbanismo:**

**Teléfono directo de la persona de contacto:**

**Los medios personales técnicos en cuanto a informática de que dispone el ayuntamiento son:**

- Un Informático a tiempo parcial (algunos días por semana).
- Un Informático a tiempo completo (todos los días de la semana).
- Varios Informáticos, al menos uno a tiempo completo.

**En caso de no ser ninguno de los anteriores (Especificar):**

**Nombre de una persona de contacto en la oficina de informática:** \_\_\_\_\_

**Teléfono directo de la persona de contacto:** \_\_\_\_\_

**Valoración de la web en cuanto a la forma en que se muestra la información urbanística (si es intuitiva, fácil de encontrar y consultar):**

- Muy mala
- Mala
- Regular
- Buena
- Muy Buena

**Valoración de la web en cuanto a la información urbanística que proporciona (si es o no completa):**

- Muy mala
- Mala
- Regular
- Buena
- Muy Buena

**¿Se muestra informe de circunstancias urbanísticas?**

**La información que se muestra es:**

- Muy incompleta
- Incompleta
- Regular
- Completa
- Muy Completa

**¿La información tiene carácter vinculante?**

**En caso afirmativo, anotar la URL:** \_\_\_\_\_

Municipio: **Guardamar de la Safor** Provincia: Valencia

Datos de contacto: 962818851

**Cuestionario:**

¿El municipio dispone de web institucional en activo?

<https://www.guardamardelasafor.org/>

¿La web municipal dispone de área urbanística para la difusión ordenada y estructurada del planeamiento urbanístico municipal?

<https://www.guardamardelasafor.org/servicios-municipales/urbanismo.html>

¿Se muestra información sobre la tramitación/aprobación de planes urbanísticos como son fechas de aprobación, fechas de información al público, trámites de participación ciudadanas, etc.?

¿Se muestran los documentos técnicos completos, memorias, normas urbanísticas, planos, etc. en formato pdf o similar?

<https://www.guardamardelasafor.org/servicios-municipales/urbanismo.html>

¿Existe un visor cartográfico de consulta con el planeamiento de todo el municipio digitalizado georreferenciado?

¿La información del visor muestra la última normativa aprobada?

¿Y la normativa anterior?

¿El planeamiento digitalizado y georreferenciado se puede descargar en formato shp, dxf, gml o similar?

**Especificar formato:**

¿Se muestra información centralizada y estructurada sobre tramitación / aprobación de los documentos de gestión, PAI y proyectos de ejecución (proyectos de reparcelación y proyectos de urbanización)?

1. No se muestra ninguna información.

2. Se muestra información alfanumérica tipo fechas de información al público,...

3. Se muestran documentos completos en pdf o similar descargable.

**La información que se muestra en formato digital abarca:**

Solo unos pocos documentos (p.e. los más recientes).

Solo el Plan General.

El Plan General y unos pocos documentos.

Todos los documentos en vigor de aprobación municipal.

Todo el planeamiento en vigor, tanto de aprobación municipal como autonómica.

No se muestra el planeamiento original sino un texto refundido.

**Los medios personales técnicos en cuanto a urbanismo de que dispone el ayuntamiento son:**

Un Arquitecto a tiempo parcial (algunos días por semana).

Un Arquitecto a tiempo completo (todos los días de la semana).

Un equipo de un Arquitecto y un Arquitecto Técnico a tiempo completo.

Un equipo interdisciplinar de varias personas (Arquitectos e Ingenieros) a tiempo completo.

**En caso de no ser ninguno de los anteriores (Especificar):**

**Nombre de una persona de contacto en la oficina de urbanismo:**

**Teléfono directo de la persona de contacto:**



**Los medios personales técnicos en cuanto a informática de que dispone el ayuntamiento son:**

- Un Informático a tiempo parcial (algunos días por semana).
- Un Informático a tiempo completo (todos los días de la semana).
- Varios Informáticos, al menos uno a tiempo completo.

**En caso de no ser ninguno de los anteriores (Especificar):**

**Nombre de una persona de contacto en la oficina de informática:** \_\_\_\_\_

**Teléfono directo de la persona de contacto:** \_\_\_\_\_

**Valoración de la web en cuanto a la forma en que se muestra la información urbanística (si es intuitiva, fácil de encontrar y consultar):**

- Muy mala
- Mala
- Regular
- Buena
- Muy Buena

**Valoración de la web en cuanto a la información urbanística que proporciona (si es o no completa):**

- Muy mala
- Mala
- Regular
- Buena
- Muy Buena

**¿Se muestra informe de circunstancias urbanísticas?**

**La información que se muestra es:**

- Muy incompleta
- Incompleta
- Regular
- Completa
- Muy Completa

**¿La información tiene carácter vinculante?**

**En caso afirmativo, anotar la URL:** \_\_\_\_\_

Municipio: **Higueruelas**

Provincia: Valencia

Datos de contacto: 962726130

**Cuestionario:**

¿El municipio dispone de web institucional en activo?

<https://www.higueruelas.es/landing>

¿La web municipal dispone de área urbanística para la difusión ordenada y estructurada del planeamiento urbanístico municipal?

¿Se muestra información sobre la tramitación/aprobación de planes urbanísticos como son fechas de aprobación, fechas de información al público, trámites de participación ciudadanas, etc.?

¿Se muestran los documentos técnicos completos, memorias, normas urbanísticas, planos, etc. en formato pdf o similar?

<https://www.higueruelas.es/transparencia/plan-general-ordenacion-urbana-pgou>

¿Existe un visor cartográfico de consulta con el planeamiento de todo el municipio digitalizado georreferenciado?

¿La información del visor muestra la última normativa aprobada?

¿Y la normativa anterior?

¿El planeamiento digitalizado y georreferenciado se puede descargar en formato shp, dxf, gml o similar?

**Especificar formato:**

¿Se muestra información centralizada y estructurada sobre tramitación / aprobación de los documentos de gestión, PAI y proyectos de ejecución (proyectos de reparcelación y proyectos de urbanización)?

1. No se muestra ninguna información.

2. Se muestra información alfanumérica tipo fechas de información al público,...

3. Se muestran documentos completos en pdf o similar descargable.

**La información que se muestra en formato digital abarca:**

Solo unos pocos documentos (p.e. los más recientes).

Solo el Plan General.

El Plan General y unos pocos documentos.

Todos los documentos en vigor de aprobación municipal.

Todo el planeamiento en vigor, tanto de aprobación municipal como autonómica.

No se muestra el planeamiento original sino un texto refundido.

**Los medios personales técnicos en cuanto a urbanismo de que dispone el ayuntamiento son:**

Un Arquitecto a tiempo parcial (algunos días por semana).

Un Arquitecto a tiempo completo (todos los días de la semana).

Un equipo de un Arquitecto y un Arquitecto Técnico a tiempo completo.

Un equipo interdisciplinar de varias personas (Arquitectos e Ingenieros) a tiempo completo.

**En caso de no ser ninguno de los anteriores (Especificar):**

**Nombre de una persona de contacto en la oficina de urbanismo:**

**Teléfono directo de la persona de contacto:**

**Los medios personales técnicos en cuanto a informática de que dispone el ayuntamiento son:**

- Un Informático a tiempo parcial (algunos días por semana).
- Un Informático a tiempo completo (todos los días de la semana).
- Varios Informáticos, al menos uno a tiempo completo.

**En caso de no ser ninguno de los anteriores (Especificar):**

**Nombre de una persona de contacto en la oficina de informática:** \_\_\_\_\_

**Teléfono directo de la persona de contacto:** \_\_\_\_\_

**Valoración de la web en cuanto a la forma en que se muestra la información urbanística (si es intuitiva, fácil de encontrar y consultar):**

- Muy mala
- Mala
- Regular
- Buena
- Muy Buena

**Valoración de la web en cuanto a la información urbanística que proporciona (si es o no completa):**

- Muy mala
- Mala
- Regular
- Buena
- Muy Buena

**¿Se muestra informe de circunstancias urbanísticas?**

**La información que se muestra es:**

- Muy incompleta
- Incompleta
- Regular
- Completa
- Muy Completa

**¿La información tiene carácter vinculante?**

**En caso afirmativo, anotar la URL:** \_\_\_\_\_

Municipio: **Jalance**

Provincia: Valencia

Datos de contacto: 962196011

**Cuestionario:**

¿El municipio dispone de web institucional en activo?

<https://www.jalance.es/>

¿La web municipal dispone de área urbanística para la difusión ordenada y estructurada del planeamiento urbanístico municipal?

¿Se muestra información sobre la tramitación/aprobación de planes urbanísticos como son fechas de aprobación, fechas de información al público, trámites de participación ciudadanas, etc.?

¿Se muestran los documentos técnicos completos, memorias, normas urbanísticas, planos, etc. en formato pdf o similar?

<https://www.jalance.es/page/pgou>

¿Existe un visor cartográfico de consulta con el planeamiento de todo el municipio digitalizado georreferenciado?

¿La información del visor muestra la última normativa aprobada?

¿Y la normativa anterior?

¿El planeamiento digitalizado y georreferenciado se puede descargar en formato shp, dxf, gml o similar?

**Especificar formato:**

¿Se muestra información centralizada y estructurada sobre tramitación / aprobación de los documentos de gestión, PAI y proyectos de ejecución (proyectos de reparcelación y proyectos de urbanización)?

1. No se muestra ninguna información.

2. Se muestra información alfanumérica tipo fechas de información al público,...

3. Se muestran documentos completos en pdf o similar descargable.

**La información que se muestra en formato digital abarca:**

Solo unos pocos documentos (p.e. los más recientes).

Solo el Plan General.

El Plan General y unos pocos documentos.

Todos los documentos en vigor de aprobación municipal.

Todo el planeamiento en vigor, tanto de aprobación municipal como autonómica.

No se muestra el planeamiento original sino un texto refundido.

**Los medios personales técnicos en cuanto a urbanismo de que dispone el ayuntamiento son:**

Un Arquitecto a tiempo parcial (algunos días por semana).

Un Arquitecto a tiempo completo (todos los días de la semana).

Un equipo de un Arquitecto y un Arquitecto Técnico a tiempo completo.

Un equipo interdisciplinar de varias personas (Arquitectos e Ingenieros) a tiempo completo.

**En caso de no ser ninguno de los anteriores (Especificar):**

Nombre de una persona de contacto en la oficina de urbanismo:

Teléfono directo de la persona de contacto:

**Los medios personales técnicos en cuanto a informática de que dispone el ayuntamiento son:**

- Un Informático a tiempo parcial (algunos días por semana).
- Un Informático a tiempo completo (todos los días de la semana).
- Varios Informáticos, al menos uno a tiempo completo.

**En caso de no ser ninguno de los anteriores (Especificar):**

**Nombre de una persona de contacto en la oficina de informática:** \_\_\_\_\_

**Teléfono directo de la persona de contacto:** \_\_\_\_\_

**Valoración de la web en cuanto a la forma en que se muestra la información urbanística (si es intuitiva, fácil de encontrar y consultar):**

- Muy mala
- Mala
- Regular
- Buena
- Muy Buena

**Valoración de la web en cuanto a la información urbanística que proporciona (si es o no completa):**

- Muy mala
- Mala
- Regular
- Buena
- Muy Buena

**¿Se muestra informe de circunstancias urbanísticas?**

**La información que se muestra es:**

- Muy incompleta
- Incompleta
- Regular
- Completa
- Muy Completa

**¿La información tiene carácter vinculante?**

**En caso afirmativo, anotar la URL:** \_\_\_\_\_

Municipio: **Jarafuel**

Provincia: Valencia

Datos de contacto: 962198011

**Cuestionario:**

¿El municipio dispone de web institucional en activo?

<https://www.jarafuel.es/landing>

¿La web municipal dispone de área urbanística para la difusión ordenada y estructurada del planeamiento urbanístico municipal?

¿Se muestra información sobre la tramitación/aprobación de planes urbanísticos como son fechas de aprobación, fechas de información al público, trámites de participación ciudadanas, etc.?

¿Se muestran los documentos técnicos completos, memorias, normas urbanísticas, planos, etc. en formato pdf o similar?

¿Existe un visor cartográfico de consulta con el planeamiento de todo el municipio digitalizado georreferenciado?

¿La información del visor muestra la última normativa aprobada?

¿Y la normativa anterior?

¿El planeamiento digitalizado y georreferenciado se puede descargar en formato shp, dxf, gml o similar?

**Especificar formato:**

¿Se muestra información centralizada y estructurada sobre tramitación / aprobación de los documentos de gestión, PAI y proyectos de ejecución (proyectos de reparcelación y proyectos de urbanización)?

1. No se muestra ninguna información.

2. Se muestra información alfanumérica tipo fechas de información al público,...

3. Se muestran documentos completos en pdf o similar descargable.

**La información que se muestra en formato digital abarca:**

Solo unos pocos documentos (p.e. los más recientes).

Solo el Plan General.

El Plan General y unos pocos documentos.

Todos los documentos en vigor de aprobación municipal.

Todo el planeamiento en vigor, tanto de aprobación municipal como autonómica.

No se muestra el planeamiento original sino un texto refundido.

**Los medios personales técnicos en cuanto a urbanismo de que dispone el ayuntamiento son:**

Un Arquitecto a tiempo parcial (algunos días por semana).

Un Arquitecto a tiempo completo (todos los días de la semana).

Un equipo de un Arquitecto y un Arquitecto Técnico a tiempo completo.

Un equipo interdisciplinar de varias personas (Arquitectos e Ingenieros) a tiempo completo.

**En caso de no ser ninguno de los anteriores (Especificar):**

Nombre de una persona de contacto en la oficina de urbanismo:

Teléfono directo de la persona de contacto:

**Los medios personales técnicos en cuanto a informática de que dispone el ayuntamiento son:**

- Un Informático a tiempo parcial (algunos días por semana).
- Un Informático a tiempo completo (todos los días de la semana).
- Varios Informáticos, al menos uno a tiempo completo.

**En caso de no ser ninguno de los anteriores (Especificar):**

Nombre de una persona de contacto en la oficina de informática: \_\_\_\_\_

Teléfono directo de la persona de contacto: \_\_\_\_\_

**Valoración de la web en cuanto a la forma en que se muestra la información urbanística (si es intuitiva, fácil de encontrar y consultar):**

- Muy mala
- Mala
- Regular
- Buena
- Muy Buena

**Valoración de la web en cuanto a la información urbanística que proporciona (si es o no completa):**

- Muy mala
- Mala
- Regular
- Buena
- Muy Buena

**¿Se muestra informe de circunstancias urbanísticas?**

**La información que se muestra es:**

- Muy incompleta
- Incompleta
- Regular
- Completa
- Muy Completa

**¿La información tiene carácter vinculante?**

**En caso afirmativo, anotar la URL:** \_\_\_\_\_

**Incidencias y notas:**

Fecha	Tipo	Descripcion
10/05/2021	Nota	<b>INFORMACIÓN URBANÍSTICA</b>  No se encuentra información urbanística, en el portal de transparencia aparecen dos documentos en formato word con un enlace ( <a href="http://www.jarafuel.es/sites/default/files/normativa.pdf">http://www.jarafuel.es/sites/default/files/normativa.pdf</a> ), pero este no funciona.

Municipio: **Llanera de Ranes**

Provincia: Valencia

Datos de contacto: 962254201

**Cuestionario:**

¿El municipio dispone de web institucional en activo?

<https://www.llaneraderanes.es/>

¿La web municipal dispone de área urbanística para la difusión ordenada y estructurada del planeamiento urbanístico municipal?

<https://www.llaneraderanes.es/ca/pagina/urbanisme>

¿Se muestra información sobre la tramitación/aprobación de planes urbanísticos como son fechas de aprobación, fechas de información al público, trámites de participación ciudadanas, etc.?

¿Se muestran los documentos técnicos completos, memorias, normas urbanísticas, planos, etc. en formato pdf o similar?

<https://www.llaneraderanes.es/ca/pagina/pla-general-dordenacio-urbana>

¿Existe un visor cartográfico de consulta con el planeamiento de todo el municipio digitalizado georreferenciado?

¿La información del visor muestra la última normativa aprobada?

¿Y la normativa anterior?

¿El planeamiento digitalizado y georreferenciado se puede descargar en formato shp, dxf, gml o similar?

**Especificar formato:**

¿Se muestra información centralizada y estructurada sobre tramitación / aprobación de los documentos de gestión, PAI y proyectos de ejecución (proyectos de reparcelación y proyectos de urbanización)?

1. No se muestra ninguna información.

2. Se muestra información alfanumérica tipo fechas de información al público,...

3. Se muestran documentos completos en pdf o similar descargable.

**La información que se muestra en formato digital abarca:**

Solo unos pocos documentos (p.e. los más recientes).

Solo el Plan General.

El Plan General y unos pocos documentos.

Todos los documentos en vigor de aprobación municipal.

Todo el planeamiento en vigor, tanto de aprobación municipal como autonómica.

No se muestra el planeamiento original sino un texto refundido.

**Los medios personales técnicos en cuanto a urbanismo de que dispone el ayuntamiento son:**

Un Arquitecto a tiempo parcial (algunos días por semana).

Un Arquitecto a tiempo completo (todos los días de la semana).

Un equipo de un Arquitecto y un Arquitecto Técnico a tiempo completo.

Un equipo interdisciplinar de varias personas (Arquitectos e Ingenieros) a tiempo completo.

**En caso de no ser ninguno de los anteriores (Especificar):**

**Nombre de una persona de contacto en la oficina de urbanismo:**

**Teléfono directo de la persona de contacto:**



**Los medios personales técnicos en cuanto a informática de que dispone el ayuntamiento son:**

- Un Informático a tiempo parcial (algunos días por semana).
- Un Informático a tiempo completo (todos los días de la semana).
- Varios Informáticos, al menos uno a tiempo completo.

**En caso de no ser ninguno de los anteriores (Especificar):**

**Nombre de una persona de contacto en la oficina de informática:** \_\_\_\_\_

**Teléfono directo de la persona de contacto:** \_\_\_\_\_

**Valoración de la web en cuanto a la forma en que se muestra la información urbanística (si es intuitiva, fácil de encontrar y consultar):**

- Muy mala
- Mala
- Regular
- Buena
- Muy Buena

**Valoración de la web en cuanto a la información urbanística que proporciona (si es o no completa):**

- Muy mala
- Mala
- Regular
- Buena
- Muy Buena

**¿Se muestra informe de circunstancias urbanísticas?**

**La información que se muestra es:**

- Muy incompleta
- Incompleta
- Regular
- Completa
- Muy Completa

**¿La información tiene carácter vinculante?**

**En caso afirmativo, anotar la URL:** \_\_\_\_\_

Municipio: **Llaurí**

Provincia: Valencia

Datos de contacto: 962560468

**Cuestionario:**

¿El municipio dispone de web institucional en activo?

<http://llauri.org/>

¿La web municipal dispone de área urbanística para la difusión ordenada y estructurada del planeamiento urbanístico municipal?

¿Se muestra información sobre la tramitación/aprobación de planes urbanísticos como son fechas de aprobación, fechas de información al público, trámites de participación ciudadanas, etc.?

¿Se muestran los documentos técnicos completos, memorias, normas urbanísticas, planos, etc. en formato pdf o similar?

<http://llauri.org/portal-transparencia-participacio-ciudadana/transparencia/informacio-ambiental-i-urbanistica/>

¿Existe un visor cartográfico de consulta con el planeamiento de todo el municipio digitalizado georreferenciado?

¿La información del visor muestra la última normativa aprobada?

¿Y la normativa anterior?

¿El planeamiento digitalizado y georreferenciado se puede descargar en formato shp, dxf, gml o similar?

**Especificar formato:**

¿Se muestra información centralizada y estructurada sobre tramitación / aprobación de los documentos de gestión, PAI y proyectos de ejecución (proyectos de reparcelación y proyectos de urbanización)?

1. No se muestra ninguna información.

2. Se muestra información alfanumérica tipo fechas de información al público,...

3. Se muestran documentos completos en pdf o similar descargable.

**La información que se muestra en formato digital abarca:**

Solo unos pocos documentos (p.e. los más recientes).

Solo el Plan General.

El Plan General y unos pocos documentos.

Todos los documentos en vigor de aprobación municipal.

Todo el planeamiento en vigor, tanto de aprobación municipal como autonómica.

No se muestra el planeamiento original sino un texto refundido.

**Los medios personales técnicos en cuanto a urbanismo de que dispone el ayuntamiento son:**

Un Arquitecto a tiempo parcial (algunos días por semana).

Un Arquitecto a tiempo completo (todos los días de la semana).

Un equipo de un Arquitecto y un Arquitecto Técnico a tiempo completo.

Un equipo interdisciplinar de varias personas (Arquitectos e Ingenieros) a tiempo completo.

**En caso de no ser ninguno de los anteriores (Especificar):**

**Nombre de una persona de contacto en la oficina de urbanismo:**

**Teléfono directo de la persona de contacto:**

**Los medios personales técnicos en cuanto a informática de que dispone el ayuntamiento son:**

- Un Informático a tiempo parcial (algunos días por semana).
- Un Informático a tiempo completo (todos los días de la semana).
- Varios Informáticos, al menos uno a tiempo completo.

**En caso de no ser ninguno de los anteriores (Especificar):**

**Nombre de una persona de contacto en la oficina de informática:** \_\_\_\_\_

**Teléfono directo de la persona de contacto:** \_\_\_\_\_

**Valoración de la web en cuanto a la forma en que se muestra la información urbanística (si es intuitiva, fácil de encontrar y consultar):**

- Muy mala
- Mala
- Regular
- Buena
- Muy Buena

**Valoración de la web en cuanto a la información urbanística que proporciona (si es o no completa):**

- Muy mala
- Mala
- Regular
- Buena
- Muy Buena

**¿Se muestra informe de circunstancias urbanísticas?**

**La información que se muestra es:**

- Muy incompleta
- Incompleta
- Regular
- Completa
- Muy Completa

**¿La información tiene carácter vinculante?**

**En caso afirmativo, anotar la URL:** \_\_\_\_\_

Municipio: **Llíria**

Provincia: Valencia

Datos de contacto: 962798282

**Cuestionario:**

¿El municipio dispone de web institucional en activo?

<http://www.liria.es/>

¿La web municipal dispone de área urbanística para la difusión ordenada y estructurada del planeamiento urbanístico municipal?

<http://www.liria.es/va/content/informacio-general-urbanisme>

¿Se muestra información sobre la tramitación/aprobación de planes urbanísticos como son fechas de aprobación, fechas de información al público, trámites de participación ciudadanas, etc.?

¿Se muestran los documentos técnicos completos, memorias, normas urbanísticas, planos, etc. en formato pdf o similar?

¿Existe un visor cartográfico de consulta con el planeamiento de todo el municipio digitalizado georreferenciado?

¿La información del visor muestra la última normativa aprobada?

¿Y la normativa anterior?

¿El planeamiento digitalizado y georreferenciado se puede descargar en formato shp, dxf, gml o similar?

**Especificar formato:**

¿Se muestra información centralizada y estructurada sobre tramitación / aprobación de los documentos de gestión, PAI y proyectos de ejecución (proyectos de reparcelación y proyectos de urbanización)?

1. No se muestra ninguna información.

2. Se muestra información alfanumérica tipo fechas de información al público,...

3. Se muestran documentos completos en pdf o similar descargable.

**La información que se muestra en formato digital abarca:**

Solo unos pocos documentos (p.e. los más recientes).

Solo el Plan General.

El Plan General y unos pocos documentos.

Todos los documentos en vigor de aprobación municipal.

Todo el planeamiento en vigor, tanto de aprobación municipal como autonómica.

No se muestra el planeamiento original sino un texto refundido.

**Los medios personales técnicos en cuanto a urbanismo de que dispone el ayuntamiento son:**

Un Arquitecto a tiempo parcial (algunos días por semana).

Un Arquitecto a tiempo completo (todos los días de la semana).

Un equipo de un Arquitecto y un Arquitecto Técnico a tiempo completo.

Un equipo interdisciplinar de varias personas (Arquitectos e Ingenieros) a tiempo completo.

**En caso de no ser ninguno de los anteriores (Especificar):**

**Nombre de una persona de contacto en la oficina de urbanismo:**

**Teléfono directo de la persona de contacto:**

**Los medios personales técnicos en cuanto a informática de que dispone el ayuntamiento son:**

- Un Informático a tiempo parcial (algunos días por semana).
- Un Informático a tiempo completo (todos los días de la semana).
- Varios Informáticos, al menos uno a tiempo completo.

**En caso de no ser ninguno de los anteriores (Especificar):**

**Nombre de una persona de contacto en la oficina de informática:** \_\_\_\_\_

**Teléfono directo de la persona de contacto:** \_\_\_\_\_

**Valoración de la web en cuanto a la forma en que se muestra la información urbanística (si es intuitiva, fácil de encontrar y consultar):**

- Muy mala
- Mala
- Regular
- Buena
- Muy Buena

**Valoración de la web en cuanto a la información urbanística que proporciona (si es o no completa):**

- Muy mala
- Mala
- Regular
- Buena
- Muy Buena

**¿Se muestra informe de circunstancias urbanísticas?**

**La información que se muestra es:**

- Muy incompleta
- Incompleta
- Regular
- Completa
- Muy Completa

**¿La información tiene carácter vinculante?**

**En caso afirmativo, anotar la URL:** \_\_\_\_\_

**Incidencias y notas:**

Fecha	Tipo	Descripcion
10/05/2021	Nota	<b>INFORMACIÓN URBANÍSTICA</b>  Se encuentra dentro del apartado "Ordenanzas" los planos de zonificación y clasificación urbanística, así como el texto refundido del PGOU

Municipio: **Llocnou de la Corona**

Provincia: Valencia

Datos de contacto: 963751908

**Cuestionario:**

¿El municipio dispone de web institucional en activo?

<https://www.llocnoudelacorona.es/>

¿La web municipal dispone de área urbanística para la difusión ordenada y estructurada del planeamiento urbanístico municipal?

¿Se muestra información sobre la tramitación/aprobación de planes urbanísticos como son fechas de aprobación, fechas de información al público, trámites de participación ciudadanas, etc.?

¿Se muestran los documentos técnicos completos, memorias, normas urbanísticas, planos, etc. en formato pdf o similar?

¿Existe un visor cartográfico de consulta con el planeamiento de todo el municipio digitalizado georreferenciado?

¿La información del visor muestra la última normativa aprobada?

¿Y la normativa anterior?

¿El planeamiento digitalizado y georreferenciado se puede descargar en formato shp, dxf, gml o similar?

**Especificar formato:**

¿Se muestra información centralizada y estructurada sobre tramitación / aprobación de los documentos de gestión, PAI y proyectos de ejecución (proyectos de reparcelación y proyectos de urbanización)?

1. No se muestra ninguna información.

2. Se muestra información alfanumérica tipo fechas de información al público,...

3. Se muestran documentos completos en pdf o similar descargable.

**La información que se muestra en formato digital abarca:**

Solo unos pocos documentos (p.e. los más recientes).

Solo el Plan General.

El Plan General y unos pocos documentos.

Todos los documentos en vigor de aprobación municipal.

Todo el planeamiento en vigor, tanto de aprobación municipal como autonómica.

No se muestra el planeamiento original sino un texto refundido.

**Los medios personales técnicos en cuanto a urbanismo de que dispone el ayuntamiento son:**

Un Arquitecto a tiempo parcial (algunos días por semana).

Un Arquitecto a tiempo completo (todos los días de la semana).

Un equipo de un Arquitecto y un Arquitecto Técnico a tiempo completo.

Un equipo interdisciplinar de varias personas (Arquitectos e Ingenieros) a tiempo completo.

**En caso de no ser ninguno de los anteriores (Especificar):**

Nombre de una persona de contacto en la oficina de urbanismo:

Teléfono directo de la persona de contacto:

**Los medios personales técnicos en cuanto a informática de que dispone el ayuntamiento son:**

- Un Informático a tiempo parcial (algunos días por semana).
- Un Informático a tiempo completo (todos los días de la semana).
- Varios Informáticos, al menos uno a tiempo completo.

**En caso de no ser ninguno de los anteriores (Especificar):**

**Nombre de una persona de contacto en la oficina de informática:** \_\_\_\_\_

**Teléfono directo de la persona de contacto:** \_\_\_\_\_

**Valoración de la web en cuanto a la forma en que se muestra la información urbanística (si es intuitiva, fácil de encontrar y consultar):**

- Muy mala
- Mala
- Regular
- Buena
- Muy Buena

**Valoración de la web en cuanto a la información urbanística que proporciona (si es o no completa):**

- Muy mala
- Mala
- Regular
- Buena
- Muy Buena

**¿Se muestra informe de circunstancias urbanísticas?**

**La información que se muestra es:**

- Muy incompleta
- Incompleta
- Regular
- Completa
- Muy Completa

**¿La información tiene carácter vinculante?**

**En caso afirmativo, anotar la URL:** \_\_\_\_\_

**Incidencias y notas:**

Fecha	Tipo	Descripcion
10/05/2021	Nota	INFORMACIÓN URBANÍSTICA No se encuentra información urbanística en la página web

Municipio: **Llocnou de Sant Jeron** Provincia: Valencia

Datos de contacto: 962896011

**Cuestionario:**

¿El municipio dispone de web institucional en activo?

<https://llocnoudesantjeroni.es/landing>

¿La web municipal dispone de área urbanística para la difusión ordenada y estructurada del planeamiento urbanístico municipal?

¿Se muestra información sobre la tramitación/aprobación de planes urbanísticos como son fechas de aprobación, fechas de información al público, trámites de participación ciudadanas, etc.?

¿Se muestran los documentos técnicos completos, memorias, normas urbanísticas, planos, etc. en formato pdf o similar?

¿Existe un visor cartográfico de consulta con el planeamiento de todo el municipio digitalizado georreferenciado?

¿La información del visor muestra la última normativa aprobada?

¿Y la normativa anterior?

¿El planeamiento digitalizado y georreferenciado se puede descargar en formato shp, dxf, gml o similar?

**Especificar formato:**

¿Se muestra información centralizada y estructurada sobre tramitación / aprobación de los documentos de gestión, PAI y proyectos de ejecución (proyectos de reparcelación y proyectos de urbanización)?

1. No se muestra ninguna información.

2. Se muestra información alfanumérica tipo fechas de información al público,...

3. Se muestran documentos completos en pdf o similar descargable.

**La información que se muestra en formato digital abarca:**

Solo unos pocos documentos (p.e. los más recientes).

Solo el Plan General.

El Plan General y unos pocos documentos.

Todos los documentos en vigor de aprobación municipal.

Todo el planeamiento en vigor, tanto de aprobación municipal como autonómica.

No se muestra el planeamiento original sino un texto refundido.

**Los medios personales técnicos en cuanto a urbanismo de que dispone el ayuntamiento son:**

Un Arquitecto a tiempo parcial (algunos días por semana).

Un Arquitecto a tiempo completo (todos los días de la semana).

Un equipo de un Arquitecto y un Arquitecto Técnico a tiempo completo.

Un equipo interdisciplinar de varias personas (Arquitectos e Ingenieros) a tiempo completo.

**En caso de no ser ninguno de los anteriores (Especificar):**

Nombre de una persona de contacto en la oficina de urbanismo:

Teléfono directo de la persona de contacto:



**Los medios personales técnicos en cuanto a informática de que dispone el ayuntamiento son:**

- Un Informático a tiempo parcial (algunos días por semana).
- Un Informático a tiempo completo (todos los días de la semana).
- Varios Informáticos, al menos uno a tiempo completo.

**En caso de no ser ninguno de los anteriores (Especificar):**

**Nombre de una persona de contacto en la oficina de informática:** \_\_\_\_\_

**Teléfono directo de la persona de contacto:** \_\_\_\_\_

**Valoración de la web en cuanto a la forma en que se muestra la información urbanística (si es intuitiva, fácil de encontrar y consultar):**

- Muy mala
- Mala
- Regular
- Buena
- Muy Buena

**Valoración de la web en cuanto a la información urbanística que proporciona (si es o no completa):**

- Muy mala
- Mala
- Regular
- Buena
- Muy Buena

**¿Se muestra informe de circunstancias urbanísticas?**

**La información que se muestra es:**

- Muy incompleta
- Incompleta
- Regular
- Completa
- Muy Completa

**¿La información tiene carácter vinculante?**

**En caso afirmativo, anotar la URL:** \_\_\_\_\_

**Incidencias y notas:**

Fecha	Tipo	Descripcion
10/05/2021	Incidencia	<b>PORTAL DE TRANSPARENCIA</b> El enlace al portal de transparencia da error
10/05/2021	Nota	<b>INFORMACIÓN URBANÍSTICA</b> No se encuentra información urbanística en la página web

Municipio: **Llocnou d'En Fenollet**

Provincia: Valencia

Datos de contacto: 962228064

**Cuestionario:**

¿El municipio dispone de web institucional en activo?

<https://www.llocnoudenfenollet.es/landing>

¿La web municipal dispone de área urbanística para la difusión ordenada y estructurada del planeamiento urbanístico municipal?

¿Se muestra información sobre la tramitación/aprobación de planes urbanísticos como son fechas de aprobación, fechas de información al público, trámites de participación ciudadanas, etc.?

¿Se muestran los documentos técnicos completos, memorias, normas urbanísticas, planos, etc. en formato pdf o similar?

¿Existe un visor cartográfico de consulta con el planeamiento de todo el municipio digitalizado georreferenciado?

¿La información del visor muestra la última normativa aprobada?

¿Y la normativa anterior?

¿El planeamiento digitalizado y georreferenciado se puede descargar en formato shp, dxf, gml o similar?

**Especificar formato:**

¿Se muestra información centralizada y estructurada sobre tramitación / aprobación de los documentos de gestión, PAI y proyectos de ejecución (proyectos de reparcelación y proyectos de urbanización)?

1. No se muestra ninguna información.

2. Se muestra información alfanumérica tipo fechas de información al público,...

3. Se muestran documentos completos en pdf o similar descargable.

**La información que se muestra en formato digital abarca:**

Solo unos pocos documentos (p.e. los más recientes).

Solo el Plan General.

El Plan General y unos pocos documentos.

Todos los documentos en vigor de aprobación municipal.

Todo el planeamiento en vigor, tanto de aprobación municipal como autonómica.

No se muestra el planeamiento original sino un texto refundido.

**Los medios personales técnicos en cuanto a urbanismo de que dispone el ayuntamiento son:**

Un Arquitecto a tiempo parcial (algunos días por semana).

Un Arquitecto a tiempo completo (todos los días de la semana).

Un equipo de un Arquitecto y un Arquitecto Técnico a tiempo completo.

Un equipo interdisciplinar de varias personas (Arquitectos e Ingenieros) a tiempo completo.

**En caso de no ser ninguno de los anteriores (Especificar):**

Nombre de una persona de contacto en la oficina de urbanismo:

Teléfono directo de la persona de contacto:

**Los medios personales técnicos en cuanto a informática de que dispone el ayuntamiento son:**

- Un Informático a tiempo parcial (algunos días por semana).
- Un Informático a tiempo completo (todos los días de la semana).
- Varios Informáticos, al menos uno a tiempo completo.

**En caso de no ser ninguno de los anteriores (Especificar):**

**Nombre de una persona de contacto en la oficina de informática:** \_\_\_\_\_

**Teléfono directo de la persona de contacto:** \_\_\_\_\_

**Valoración de la web en cuanto a la forma en que se muestra la información urbanística (si es intuitiva, fácil de encontrar y consultar):**

- Muy mala
- Mala
- Regular
- Buena
- Muy Buena

**Valoración de la web en cuanto a la información urbanística que proporciona (si es o no completa):**

- Muy mala
- Mala
- Regular
- Buena
- Muy Buena

**¿Se muestra informe de circunstancias urbanísticas?**

**La información que se muestra es:**

- Muy incompleta
- Incompleta
- Regular
- Completa
- Muy Completa

**¿La información tiene carácter vinculante?**

**En caso afirmativo, anotar la URL:** \_\_\_\_\_

**Incidencias y notas:**

Fecha	Tipo	Descripcion
10/05/2021	Nota	INFORMACIÓN URBANÍSTICA No se encuentra información urbanística en la página web

Municipio: **Llombai**

Provincia: Valencia

Datos de contacto:

**Cuestionario:**

¿El municipio dispone de web institucional en activo?

<https://llombai.es/>

¿La web municipal dispone de área urbanística para la difusión ordenada y estructurada del planeamiento urbanístico municipal?

<https://llombai.es/arees-municipals/urbanisme/>

¿Se muestra información sobre la tramitación/aprobación de planes urbanísticos como son fechas de aprobación, fechas de información al público, trámites de participación ciudadanas, etc.?

¿Se muestran los documentos técnicos completos, memorias, normas urbanísticas, planos, etc. en formato pdf o similar?

<https://llombai.es/arees-municipals/urbanisme/>

¿Existe un visor cartográfico de consulta con el planeamiento de todo el municipio digitalizado georreferenciado?

¿La información del visor muestra la última normativa aprobada?

¿Y la normativa anterior?

¿El planeamiento digitalizado y georreferenciado se puede descargar en formato shp, dxf, gml o similar?

**Especificar formato:**

¿Se muestra información centralizada y estructurada sobre tramitación / aprobación de los documentos de gestión, PAI y proyectos de ejecución (proyectos de reparcelación y proyectos de urbanización)?

1. No se muestra ninguna información.

2. Se muestra información alfanumérica tipo fechas de información al público,...

3. Se muestran documentos completos en pdf o similar descargable.

**La información que se muestra en formato digital abarca:**

Solo unos pocos documentos (p.e. los más recientes).

Solo el Plan General.

El Plan General y unos pocos documentos.

Todos los documentos en vigor de aprobación municipal.

Todo el planeamiento en vigor, tanto de aprobación municipal como autonómica.

No se muestra el planeamiento original sino un texto refundido.

**Los medios personales técnicos en cuanto a urbanismo de que dispone el ayuntamiento son:**

Un Arquitecto a tiempo parcial (algunos días por semana).

Un Arquitecto a tiempo completo (todos los días de la semana).

Un equipo de un Arquitecto y un Arquitecto Técnico a tiempo completo.

Un equipo interdisciplinar de varias personas (Arquitectos e Ingenieros) a tiempo completo.

**En caso de no ser ninguno de los anteriores (Especificar):**

**Nombre de una persona de contacto en la oficina de urbanismo:**

**Teléfono directo de la persona de contacto:**

**Los medios personales técnicos en cuanto a informática de que dispone el ayuntamiento son:**

- Un Informático a tiempo parcial (algunos días por semana).
- Un Informático a tiempo completo (todos los días de la semana).
- Varios Informáticos, al menos uno a tiempo completo.

**En caso de no ser ninguno de los anteriores (Especificar):**

**Nombre de una persona de contacto en la oficina de informática:** \_\_\_\_\_

**Teléfono directo de la persona de contacto:** \_\_\_\_\_

**Valoración de la web en cuanto a la forma en que se muestra la información urbanística (si es intuitiva, fácil de encontrar y consultar):**

- Muy mala
- Mala
- Regular
- Buena
- Muy Buena

**Valoración de la web en cuanto a la información urbanística que proporciona (si es o no completa):**

- Muy mala
- Mala
- Regular
- Buena
- Muy Buena

**¿Se muestra informe de circunstancias urbanísticas?**

**La información que se muestra es:**

- Muy incompleta
- Incompleta
- Regular
- Completa
- Muy Completa

**¿La información tiene carácter vinculante?**

**En caso afirmativo, anotar la URL:** \_\_\_\_\_

Municipio: **Llosa de Ranes, la**

Provincia: Valencia

Datos de contacto: 962230171

**Cuestionario:**

¿El municipio dispone de web institucional en activo?

<https://www.lallosaderanes.es/>

¿La web municipal dispone de área urbanística para la difusión ordenada y estructurada del planeamiento urbanístico municipal?

<https://www.lallosaderanes.es/pagina/urbanisme>

¿Se muestra información sobre la tramitación/aprobación de planes urbanísticos como son fechas de aprobación, fechas de información al público, trámites de participación ciudadanas, etc.?

¿Se muestran los documentos técnicos completos, memorias, normas urbanísticas, planos, etc. en formato pdf o similar?

¿Existe un visor cartográfico de consulta con el planeamiento de todo el municipio digitalizado georreferenciado?

¿La información del visor muestra la última normativa aprobada?

¿Y la normativa anterior?

¿El planeamiento digitalizado y georreferenciado se puede descargar en formato shp, dxf, gml o similar?

**Especificar formato:**

¿Se muestra información centralizada y estructurada sobre tramitación / aprobación de los documentos de gestión, PAI y proyectos de ejecución (proyectos de reparcelación y proyectos de urbanización)?

1. No se muestra ninguna información.

2. Se muestra información alfanumérica tipo fechas de información al público,...

3. Se muestran documentos completos en pdf o similar descargable.

**La información que se muestra en formato digital abarca:**

Solo unos pocos documentos (p.e. los más recientes).

Solo el Plan General.

El Plan General y unos pocos documentos.

Todos los documentos en vigor de aprobación municipal.

Todo el planeamiento en vigor, tanto de aprobación municipal como autonómica.

No se muestra el planeamiento original sino un texto refundido.

**Los medios personales técnicos en cuanto a urbanismo de que dispone el ayuntamiento son:**

Un Arquitecto a tiempo parcial (algunos días por semana).

Un Arquitecto a tiempo completo (todos los días de la semana).

Un equipo de un Arquitecto y un Arquitecto Técnico a tiempo completo.

Un equipo interdisciplinar de varias personas (Arquitectos e Ingenieros) a tiempo completo.

**En caso de no ser ninguno de los anteriores (Especificar):**

**Nombre de una persona de contacto en la oficina de urbanismo:**

**Teléfono directo de la persona de contacto:**

**Los medios personales técnicos en cuanto a informática de que dispone el ayuntamiento son:**

- Un Informático a tiempo parcial (algunos días por semana).
- Un Informático a tiempo completo (todos los días de la semana).
- Varios Informáticos, al menos uno a tiempo completo.

**En caso de no ser ninguno de los anteriores (Especificar):**

**Nombre de una persona de contacto en la oficina de informática:** \_\_\_\_\_

**Teléfono directo de la persona de contacto:** \_\_\_\_\_

**Valoración de la web en cuanto a la forma en que se muestra la información urbanística (si es intuitiva, fácil de encontrar y consultar):**

- Muy mala
- Mala
- Regular
- Buena
- Muy Buena

**Valoración de la web en cuanto a la información urbanística que proporciona (si es o no completa):**

- Muy mala
- Mala
- Regular
- Buena
- Muy Buena

**¿Se muestra informe de circunstancias urbanísticas?**

**La información que se muestra es:**

- Muy incompleta
- Incompleta
- Regular
- Completa
- Muy Completa

**¿La información tiene carácter vinculante?**

**En caso afirmativo, anotar la URL:** \_\_\_\_\_

**Incidencias y notas:**

Fecha	Tipo	Descripcion
10/05/2021	Incidencia	<b>INFORMACIÓN URBANÍSTICA</b>  No funcionan los enlaces a los documentos urbanísticos ( <a href="https://www.lallosaderanes.es/pagina/informacio-publica-versio-preliminar-del-pla-general-informe-sostenibilitat-ambiental-estudi-preliminar-del-paisatge">https://www.lallosaderanes.es/pagina/informacio-publica-versio-preliminar-del-pla-general-informe-sostenibilitat-ambiental-estudi-preliminar-del-paisatge</a> )

Municipio: **Llutxent**

Provincia: Valencia

Datos de contacto: 962294001

**Cuestionario:**

¿El municipio dispone de web institucional en activo?

<https://www.llutxent.es/landing>

¿La web municipal dispone de área urbanística para la difusión ordenada y estructurada del planeamiento urbanístico municipal?

¿Se muestra información sobre la tramitación/aprobación de planes urbanísticos como son fechas de aprobación, fechas de información al público, trámites de participación ciudadanas, etc.?

¿Se muestran los documentos técnicos completos, memorias, normas urbanísticas, planos, etc. en formato pdf o similar?

¿Existe un visor cartográfico de consulta con el planeamiento de todo el municipio digitalizado georreferenciado?

¿La información del visor muestra la última normativa aprobada?

¿Y la normativa anterior?

¿El planeamiento digitalizado y georreferenciado se puede descargar en formato shp, dxf, gml o similar?

**Especificar formato:**

¿Se muestra información centralizada y estructurada sobre tramitación / aprobación de los documentos de gestión, PAI y proyectos de ejecución (proyectos de reparcelación y proyectos de urbanización)?

1. No se muestra ninguna información.

2. Se muestra información alfanumérica tipo fechas de información al público,...

3. Se muestran documentos completos en pdf o similar descargable.

**La información que se muestra en formato digital abarca:**

Solo unos pocos documentos (p.e. los más recientes).

Solo el Plan General.

El Plan General y unos pocos documentos.

Todos los documentos en vigor de aprobación municipal.

Todo el planeamiento en vigor, tanto de aprobación municipal como autonómica.

No se muestra el planeamiento original sino un texto refundido.

**Los medios personales técnicos en cuanto a urbanismo de que dispone el ayuntamiento son:**

Un Arquitecto a tiempo parcial (algunos días por semana).

Un Arquitecto a tiempo completo (todos los días de la semana).

Un equipo de un Arquitecto y un Arquitecto Técnico a tiempo completo.

Un equipo interdisciplinar de varias personas (Arquitectos e Ingenieros) a tiempo completo.

**En caso de no ser ninguno de los anteriores (Especificar):**

**Nombre de una persona de contacto en la oficina de urbanismo:**

**Teléfono directo de la persona de contacto:**



**Los medios personales técnicos en cuanto a informática de que dispone el ayuntamiento son:**

- Un Informático a tiempo parcial (algunos días por semana).
- Un Informático a tiempo completo (todos los días de la semana).
- Varios Informáticos, al menos uno a tiempo completo.

**En caso de no ser ninguno de los anteriores (Especificar):**

**Nombre de una persona de contacto en la oficina de informática:** \_\_\_\_\_

**Teléfono directo de la persona de contacto:** \_\_\_\_\_

**Valoración de la web en cuanto a la forma en que se muestra la información urbanística (si es intuitiva, fácil de encontrar y consultar):**

- Muy mala
- Mala
- Regular
- Buena
- Muy Buena

**Valoración de la web en cuanto a la información urbanística que proporciona (si es o no completa):**

- Muy mala
- Mala
- Regular
- Buena
- Muy Buena

**¿Se muestra informe de circunstancias urbanísticas?**

**La información que se muestra es:**

- Muy incompleta
- Incompleta
- Regular
- Completa
- Muy Completa

**¿La información tiene carácter vinculante?**

**En caso afirmativo, anotar la URL:** \_\_\_\_\_

**Incidencias y notas:**

Fecha	Tipo	Descripcion
10/05/2021	Incidencia	PGOU El enlace al PGOU da error

Municipio: **Loriguilla**

Provincia: Valencia

Datos de contacto: 961668052

**Cuestionario:**

¿El municipio dispone de web institucional en activo?

<http://www.loriguilla.es/>

¿La web municipal dispone de área urbanística para la difusión ordenada y estructurada del planeamiento urbanístico municipal?

¿Se muestra información sobre la tramitación/aprobación de planes urbanísticos como son fechas de aprobación, fechas de información al público, trámites de participación ciudadanas, etc.?

¿Se muestran los documentos técnicos completos, memorias, normas urbanísticas, planos, etc. en formato pdf o similar?

<https://loriguilla.sedelectronica.es/transparency/daa31d12-05d8-455c-a37e-93ca1282a33b/>

¿Existe un visor cartográfico de consulta con el planeamiento de todo el municipio digitalizado georreferenciado?

¿La información del visor muestra la última normativa aprobada?

¿Y la normativa anterior?

¿El planeamiento digitalizado y georreferenciado se puede descargar en formato shp, dxf, gml o similar?

**Especificar formato:**

¿Se muestra información centralizada y estructurada sobre tramitación / aprobación de los documentos de gestión, PAI y proyectos de ejecución (proyectos de reparcelación y proyectos de urbanización)?

1. No se muestra ninguna información.

2. Se muestra información alfanumérica tipo fechas de información al público,...

3. Se muestran documentos completos en pdf o similar descargable.

**La información que se muestra en formato digital abarca:**

Solo unos pocos documentos (p.e. los más recientes).

Solo el Plan General.

El Plan General y unos pocos documentos.

Todos los documentos en vigor de aprobación municipal.

Todo el planeamiento en vigor, tanto de aprobación municipal como autonómica.

No se muestra el planeamiento original sino un texto refundido.

**Los medios personales técnicos en cuanto a urbanismo de que dispone el ayuntamiento son:**

Un Arquitecto a tiempo parcial (algunos días por semana).

Un Arquitecto a tiempo completo (todos los días de la semana).

Un equipo de un Arquitecto y un Arquitecto Técnico a tiempo completo.

Un equipo interdisciplinar de varias personas (Arquitectos e Ingenieros) a tiempo completo.

**En caso de no ser ninguno de los anteriores (Especificar):**

**Nombre de una persona de contacto en la oficina de urbanismo:**

**Teléfono directo de la persona de contacto:**

**Los medios personales técnicos en cuanto a informática de que dispone el ayuntamiento son:**

- Un Informático a tiempo parcial (algunos días por semana).
- Un Informático a tiempo completo (todos los días de la semana).
- Varios Informáticos, al menos uno a tiempo completo.

**En caso de no ser ninguno de los anteriores (Especificar):**

**Nombre de una persona de contacto en la oficina de informática:** \_\_\_\_\_

**Teléfono directo de la persona de contacto:** \_\_\_\_\_

**Valoración de la web en cuanto a la forma en que se muestra la información urbanística (si es intuitiva, fácil de encontrar y consultar):**

- Muy mala
- Mala
- Regular
- Buena
- Muy Buena

**Valoración de la web en cuanto a la información urbanística que proporciona (si es o no completa):**

- Muy mala
- Mala
- Regular
- Buena
- Muy Buena

**¿Se muestra informe de circunstancias urbanísticas?**

**La información que se muestra es:**

- Muy incompleta
- Incompleta
- Regular
- Completa
- Muy Completa

**¿La información tiene carácter vinculante?**

**En caso afirmativo, anotar la URL:** \_\_\_\_\_

Municipio: **Losadelobispo**

Provincia: Valencia

Datos de contacto: 962706101

**Cuestionario:**

¿El municipio dispone de web institucional en activo?

<https://www.losadelobispo.es/>

¿La web municipal dispone de área urbanística para la difusión ordenada y estructurada del planeamiento urbanístico municipal?

¿Se muestra información sobre la tramitación/aprobación de planes urbanísticos como son fechas de aprobación, fechas de información al público, trámites de participación ciudadanas, etc.?

¿Se muestran los documentos técnicos completos, memorias, normas urbanísticas, planos, etc. en formato pdf o similar?

<https://www.losadelobispo.es/report/plan-general-ordenacion-urbana>

¿Existe un visor cartográfico de consulta con el planeamiento de todo el municipio digitalizado georreferenciado?

¿La información del visor muestra la última normativa aprobada?

¿Y la normativa anterior?

¿El planeamiento digitalizado y georreferenciado se puede descargar en formato shp, dxf, gml o similar?

**Especificar formato:**

¿Se muestra información centralizada y estructurada sobre tramitación / aprobación de los documentos de gestión, PAI y proyectos de ejecución (proyectos de reparcelación y proyectos de urbanización)?

1. No se muestra ninguna información.

2. Se muestra información alfanumérica tipo fechas de información al público,...

3. Se muestran documentos completos en pdf o similar descargable.

**La información que se muestra en formato digital abarca:**

Solo unos pocos documentos (p.e. los más recientes).

Solo el Plan General.

El Plan General y unos pocos documentos.

Todos los documentos en vigor de aprobación municipal.

Todo el planeamiento en vigor, tanto de aprobación municipal como autonómica.

No se muestra el planeamiento original sino un texto refundido.

**Los medios personales técnicos en cuanto a urbanismo de que dispone el ayuntamiento son:**

Un Arquitecto a tiempo parcial (algunos días por semana).

Un Arquitecto a tiempo completo (todos los días de la semana).

Un equipo de un Arquitecto y un Arquitecto Técnico a tiempo completo.

Un equipo interdisciplinar de varias personas (Arquitectos e Ingenieros) a tiempo completo.

**En caso de no ser ninguno de los anteriores (Especificar):**

**Nombre de una persona de contacto en la oficina de urbanismo:**

**Teléfono directo de la persona de contacto:**

**Los medios personales técnicos en cuanto a informática de que dispone el ayuntamiento son:**

- Un Informático a tiempo parcial (algunos días por semana).
- Un Informático a tiempo completo (todos los días de la semana).
- Varios Informáticos, al menos uno a tiempo completo.

**En caso de no ser ninguno de los anteriores (Especificar):**

**Nombre de una persona de contacto en la oficina de informática:** \_\_\_\_\_

**Teléfono directo de la persona de contacto:** \_\_\_\_\_

**Valoración de la web en cuanto a la forma en que se muestra la información urbanística (si es intuitiva, fácil de encontrar y consultar):**

- Muy mala
- Mala
- Regular
- Buena
- Muy Buena

**Valoración de la web en cuanto a la información urbanística que proporciona (si es o no completa):**

- Muy mala
- Mala
- Regular
- Buena
- Muy Buena

**¿Se muestra informe de circunstancias urbanísticas?**

**La información que se muestra es:**

- Muy incompleta
- Incompleta
- Regular
- Completa
- Muy Completa

**¿La información tiene carácter vinculante?**

**En caso afirmativo, anotar la URL:** \_\_\_\_\_

Municipio: **Macastre**

Provincia: Valencia

Datos de contacto: 962516356

**Cuestionario:**

¿El municipio dispone de web institucional en activo?

<https://www.macastre.es/>

¿La web municipal dispone de área urbanística para la difusión ordenada y estructurada del planeamiento urbanístico municipal?

¿Se muestra información sobre la tramitación/aprobación de planes urbanísticos como son fechas de aprobación, fechas de información al público, trámites de participación ciudadanas, etc.?

¿Se muestran los documentos técnicos completos, memorias, normas urbanísticas, planos, etc. en formato pdf o similar?

¿Existe un visor cartográfico de consulta con el planeamiento de todo el municipio digitalizado georreferenciado?

¿La información del visor muestra la última normativa aprobada?

¿Y la normativa anterior?

¿El planeamiento digitalizado y georreferenciado se puede descargar en formato shp, dxf, gml o similar?

**Especificar formato:**

¿Se muestra información centralizada y estructurada sobre tramitación / aprobación de los documentos de gestión, PAI y proyectos de ejecución (proyectos de reparcelación y proyectos de urbanización)?

1. No se muestra ninguna información.

2. Se muestra información alfanumérica tipo fechas de información al público,...

3. Se muestran documentos completos en pdf o similar descargable.

**La información que se muestra en formato digital abarca:**

Solo unos pocos documentos (p.e. los más recientes).

Solo el Plan General.

El Plan General y unos pocos documentos.

Todos los documentos en vigor de aprobación municipal.

Todo el planeamiento en vigor, tanto de aprobación municipal como autonómica.

No se muestra el planeamiento original sino un texto refundido.

**Los medios personales técnicos en cuanto a urbanismo de que dispone el ayuntamiento son:**

Un Arquitecto a tiempo parcial (algunos días por semana).

Un Arquitecto a tiempo completo (todos los días de la semana).

Un equipo de un Arquitecto y un Arquitecto Técnico a tiempo completo.

Un equipo interdisciplinar de varias personas (Arquitectos e Ingenieros) a tiempo completo.

**En caso de no ser ninguno de los anteriores (Especificar):**

Nombre de una persona de contacto en la oficina de urbanismo:

Teléfono directo de la persona de contacto:

**Los medios personales técnicos en cuanto a informática de que dispone el ayuntamiento son:**

- Un Informático a tiempo parcial (algunos días por semana).
- Un Informático a tiempo completo (todos los días de la semana).
- Varios Informáticos, al menos uno a tiempo completo.

**En caso de no ser ninguno de los anteriores (Especificar):**

**Nombre de una persona de contacto en la oficina de informática:** \_\_\_\_\_

**Teléfono directo de la persona de contacto:** \_\_\_\_\_

**Valoración de la web en cuanto a la forma en que se muestra la información urbanística (si es intuitiva, fácil de encontrar y consultar):**

- Muy mala
- Mala
- Regular
- Buena
- Muy Buena

**Valoración de la web en cuanto a la información urbanística que proporciona (si es o no completa):**

- Muy mala
- Mala
- Regular
- Buena
- Muy Buena

**¿Se muestra informe de circunstancias urbanísticas?**

**La información que se muestra es:**

- Muy incompleta
- Incompleta
- Regular
- Completa
- Muy Completa

**¿La información tiene carácter vinculante?**

**En caso afirmativo, anotar la URL:** \_\_\_\_\_

**Incidencias y notas:**

Fecha	Tipo	Descripcion
10/05/2021	Nota	<b>INFORMACIÓN URBANÍSTICA</b>  Existe un apartado de "Plan General Estructural" y en el parece que se puede descargar la información pero finalmente no aparece ningún vínculo o enlace ( <a href="https://www.macastre.es/plan-general-estructural-macastre">https://www.macastre.es/plan-general-estructural-macastre</a> )

Municipio: **Manises**

Provincia: Valencia

Datos de contacto: 961545116

**Cuestionario:**

¿El municipio dispone de web institucional en activo?

<https://www.manises.es/va>

¿La web municipal dispone de área urbanística para la difusión ordenada y estructurada del planeamiento urbanístico municipal?

<https://www.manises.es/va/seccion/urbanisme>

¿Se muestra información sobre la tramitación/aprobación de planes urbanísticos como son fechas de aprobación, fechas de información al público, trámites de participación ciudadanas, etc.?

¿Se muestran los documentos técnicos completos, memorias, normas urbanísticas, planos, etc. en formato pdf o similar?

<https://www.manises.es/es/node/1886>

¿Existe un visor cartográfico de consulta con el planeamiento de todo el municipio digitalizado georreferenciado?

¿La información del visor muestra la última normativa aprobada?

¿Y la normativa anterior?

¿El planeamiento digitalizado y georreferenciado se puede descargar en formato shp, dxf, gml o similar?

<https://www.manises.es/va/node/1887>

Especificar formato: dwg

¿Se muestra información centralizada y estructurada sobre tramitación / aprobación de los documentos de gestión, PAI y proyectos de ejecución (proyectos de reparcelación y proyectos de urbanización)?

1. No se muestra ninguna información.

2. Se muestra información alfanumérica tipo fechas de información al público,...

3. Se muestran documentos completos en pdf o similar descargable.

**La información que se muestra en formato digital abarca:**

Solo unos pocos documentos (p.e. los más recientes).

Solo el Plan General.

El Plan General y unos pocos documentos.

Todos los documentos en vigor de aprobación municipal.

Todo el planeamiento en vigor, tanto de aprobación municipal como autonómica.

No se muestra el planeamiento original sino un texto refundido.

**Los medios personales técnicos en cuanto a urbanismo de que dispone el ayuntamiento son:**

Un Arquitecto a tiempo parcial (algunos días por semana).

Un Arquitecto a tiempo completo (todos los días de la semana).

Un equipo de un Arquitecto y un Arquitecto Técnico a tiempo completo.

Un equipo interdisciplinar de varias personas (Arquitectos e Ingenieros) a tiempo completo.

**En caso de no ser ninguno de los anteriores (Especificar):**

Nombre de una persona de contacto en la oficina de urbanismo: \_\_\_\_\_

Teléfono directo de la persona de contacto: \_\_\_\_\_



**Los medios personales técnicos en cuanto a informática de que dispone el ayuntamiento son:**

- Un Informático a tiempo parcial (algunos días por semana).
- Un Informático a tiempo completo (todos los días de la semana).
- Varios Informáticos, al menos uno a tiempo completo.

**En caso de no ser ninguno de los anteriores (Especificar):**

**Nombre de una persona de contacto en la oficina de informática:** \_\_\_\_\_

**Teléfono directo de la persona de contacto:** \_\_\_\_\_

**Valoración de la web en cuanto a la forma en que se muestra la información urbanística (si es intuitiva, fácil de encontrar y consultar):**

- Muy mala
- Mala
- Regular
- Buena
- Muy Buena

**Valoración de la web en cuanto a la información urbanística que proporciona (si es o no completa):**

- Muy mala
- Mala
- Regular
- Buena
- Muy Buena

**¿Se muestra informe de circunstancias urbanísticas?**

**La información que se muestra es:**

- Muy incompleta
- Incompleta
- Regular
- Completa
- Muy Completa

**¿La información tiene carácter vinculante?**

**En caso afirmativo, anotar la URL:** \_\_\_\_\_

**Incidencias y notas:**

Fecha	Tipo	Descripcion
10/05/2021	Nota	<b>PLANEAMIENTO DESCARGABLE</b>  Se puede descargar en formato dwg la cartografía del municipio, pero no aparece la zonificación/clasificación del planeamiento

Municipio: **Manuel**

Provincia: Valencia

Datos de contacto: 962235386

**Cuestionario:**

¿El municipio dispone de web institucional en activo?

<https://manuel.es/landing>

¿La web municipal dispone de área urbanística para la difusión ordenada y estructurada del planeamiento urbanístico municipal?

¿Se muestra información sobre la tramitación/aprobación de planes urbanísticos como son fechas de aprobación, fechas de información al público, trámites de participación ciudadanas, etc.?

¿Se muestran los documentos técnicos completos, memorias, normas urbanísticas, planos, etc. en formato pdf o similar?

<https://manuel.es/transparencia/documents-planejament-pgou>

¿Existe un visor cartográfico de consulta con el planeamiento de todo el municipio digitalizado georreferenciado?

¿La información del visor muestra la última normativa aprobada?

¿Y la normativa anterior?

¿El planeamiento digitalizado y georreferenciado se puede descargar en formato shp, dxf, gml o similar?

**Especificar formato:**

¿Se muestra información centralizada y estructurada sobre tramitación / aprobación de los documentos de gestión, PAI y proyectos de ejecución (proyectos de reparcelación y proyectos de urbanización)?

1. No se muestra ninguna información.

2. Se muestra información alfanumérica tipo fechas de información al público,...

3. Se muestran documentos completos en pdf o similar descargable.

**La información que se muestra en formato digital abarca:**

Solo unos pocos documentos (p.e. los más recientes).

Solo el Plan General.

El Plan General y unos pocos documentos.

Todos los documentos en vigor de aprobación municipal.

Todo el planeamiento en vigor, tanto de aprobación municipal como autonómica.

No se muestra el planeamiento original sino un texto refundido.

**Los medios personales técnicos en cuanto a urbanismo de que dispone el ayuntamiento son:**

Un Arquitecto a tiempo parcial (algunos días por semana).

Un Arquitecto a tiempo completo (todos los días de la semana).

Un equipo de un Arquitecto y un Arquitecto Técnico a tiempo completo.

Un equipo interdisciplinar de varias personas (Arquitectos e Ingenieros) a tiempo completo.

**En caso de no ser ninguno de los anteriores (Especificar):**

**Nombre de una persona de contacto en la oficina de urbanismo:**

**Teléfono directo de la persona de contacto:**

**Los medios personales técnicos en cuanto a informática de que dispone el ayuntamiento son:**

- Un Informático a tiempo parcial (algunos días por semana).
- Un Informático a tiempo completo (todos los días de la semana).
- Varios Informáticos, al menos uno a tiempo completo.

**En caso de no ser ninguno de los anteriores (Especificar):**

**Nombre de una persona de contacto en la oficina de informática:** \_\_\_\_\_

**Teléfono directo de la persona de contacto:** \_\_\_\_\_

**Valoración de la web en cuanto a la forma en que se muestra la información urbanística (si es intuitiva, fácil de encontrar y consultar):**

- Muy mala
- Mala
- Regular
- Buena
- Muy Buena

**Valoración de la web en cuanto a la información urbanística que proporciona (si es o no completa):**

- Muy mala
- Mala
- Regular
- Buena
- Muy Buena

**¿Se muestra informe de circunstancias urbanísticas?**

**La información que se muestra es:**

- Muy incompleta
- Incompleta
- Regular
- Completa
- Muy Completa

**¿La información tiene carácter vinculante?**

**En caso afirmativo, anotar la URL:** \_\_\_\_\_

Municipio: **Marines**

Provincia: Valencia

Datos de contacto: 961648017

**Cuestionario:**

¿El municipio dispone de web institucional en activo?

<https://www.marines.es/>

¿La web municipal dispone de área urbanística para la difusión ordenada y estructurada del planeamiento urbanístico municipal?

<https://www.marines.es/pagina/urbanismo>

¿Se muestra información sobre la tramitación/aprobación de planes urbanísticos como son fechas de aprobación, fechas de información al público, trámites de participación ciudadanas, etc.?

¿Se muestran los documentos técnicos completos, memorias, normas urbanísticas, planos, etc. en formato pdf o similar?

<https://www.marines.es/pagina/urbanismo>

¿Existe un visor cartográfico de consulta con el planeamiento de todo el municipio digitalizado georreferenciado?

¿La información del visor muestra la última normativa aprobada?

¿Y la normativa anterior?

¿El planeamiento digitalizado y georreferenciado se puede descargar en formato shp, dxf, gml o similar?

**Especificar formato:**

¿Se muestra información centralizada y estructurada sobre tramitación / aprobación de los documentos de gestión, PAI y proyectos de ejecución (proyectos de reparcelación y proyectos de urbanización)?

1. No se muestra ninguna información.

2. Se muestra información alfanumérica tipo fechas de información al público,...

3. Se muestran documentos completos en pdf o similar descargable.

**La información que se muestra en formato digital abarca:**

Solo unos pocos documentos (p.e. los más recientes).

Solo el Plan General.

El Plan General y unos pocos documentos.

Todos los documentos en vigor de aprobación municipal.

Todo el planeamiento en vigor, tanto de aprobación municipal como autonómica.

No se muestra el planeamiento original sino un texto refundido.

**Los medios personales técnicos en cuanto a urbanismo de que dispone el ayuntamiento son:**

Un Arquitecto a tiempo parcial (algunos días por semana).

Un Arquitecto a tiempo completo (todos los días de la semana).

Un equipo de un Arquitecto y un Arquitecto Técnico a tiempo completo.

Un equipo interdisciplinar de varias personas (Arquitectos e Ingenieros) a tiempo completo.

**En caso de no ser ninguno de los anteriores (Especificar):**

**Nombre de una persona de contacto en la oficina de urbanismo:**

**Teléfono directo de la persona de contacto:**

**Los medios personales técnicos en cuanto a informática de que dispone el ayuntamiento son:**

- Un Informático a tiempo parcial (algunos días por semana).
- Un Informático a tiempo completo (todos los días de la semana).
- Varios Informáticos, al menos uno a tiempo completo.

**En caso de no ser ninguno de los anteriores (Especificar):**

**Nombre de una persona de contacto en la oficina de informática:** \_\_\_\_\_

**Teléfono directo de la persona de contacto:** \_\_\_\_\_

**Valoración de la web en cuanto a la forma en que se muestra la información urbanística (si es intuitiva, fácil de encontrar y consultar):**

- Muy mala
- Mala
- Regular
- Buena
- Muy Buena

**Valoración de la web en cuanto a la información urbanística que proporciona (si es o no completa):**

- Muy mala
- Mala
- Regular
- Buena
- Muy Buena

**¿Se muestra informe de circunstancias urbanísticas?**

**La información que se muestra es:**

- Muy incompleta
- Incompleta
- Regular
- Completa
- Muy Completa

**¿La información tiene carácter vinculante?**

**En caso afirmativo, anotar la URL:** \_\_\_\_\_

Municipio: **Massalavés**

Provincia: Valencia

Datos de contacto: 962440982

**Cuestionario:**

¿El municipio dispone de web institucional en activo?

<https://massalaves.es/>

¿La web municipal dispone de área urbanística para la difusión ordenada y estructurada del planeamiento urbanístico municipal?

<https://massalaves.es/es/categoria/urbanismo/>

¿Se muestra información sobre la tramitación/aprobación de planes urbanísticos como son fechas de aprobación, fechas de información al público, trámites de participación ciudadanas, etc.?

¿Se muestran los documentos técnicos completos, memorias, normas urbanísticas, planos, etc. en formato pdf o similar?

¿Existe un visor cartográfico de consulta con el planeamiento de todo el municipio digitalizado georreferenciado?

¿La información del visor muestra la última normativa aprobada?

¿Y la normativa anterior?

¿El planeamiento digitalizado y georreferenciado se puede descargar en formato shp, dxf, gml o similar?

**Especificar formato:**

¿Se muestra información centralizada y estructurada sobre tramitación / aprobación de los documentos de gestión, PAI y proyectos de ejecución (proyectos de reparcelación y proyectos de urbanización)?

1. No se muestra ninguna información.

2. Se muestra información alfanumérica tipo fechas de información al público,...

3. Se muestran documentos completos en pdf o similar descargable.

**La información que se muestra en formato digital abarca:**

Solo unos pocos documentos (p.e. los más recientes).

Solo el Plan General.

El Plan General y unos pocos documentos.

Todos los documentos en vigor de aprobación municipal.

Todo el planeamiento en vigor, tanto de aprobación municipal como autonómica.

No se muestra el planeamiento original sino un texto refundido.

**Los medios personales técnicos en cuanto a urbanismo de que dispone el ayuntamiento son:**

Un Arquitecto a tiempo parcial (algunos días por semana).

Un Arquitecto a tiempo completo (todos los días de la semana).

Un equipo de un Arquitecto y un Arquitecto Técnico a tiempo completo.

Un equipo interdisciplinar de varias personas (Arquitectos e Ingenieros) a tiempo completo.

**En caso de no ser ninguno de los anteriores (Especificar):**

**Nombre de una persona de contacto en la oficina de urbanismo:**

**Teléfono directo de la persona de contacto:**

**Los medios personales técnicos en cuanto a informática de que dispone el ayuntamiento son:**

- Un Informático a tiempo parcial (algunos días por semana).
- Un Informático a tiempo completo (todos los días de la semana).
- Varios Informáticos, al menos uno a tiempo completo.

**En caso de no ser ninguno de los anteriores (Especificar):**

**Nombre de una persona de contacto en la oficina de informática:** \_\_\_\_\_

**Teléfono directo de la persona de contacto:** \_\_\_\_\_

**Valoración de la web en cuanto a la forma en que se muestra la información urbanística (si es intuitiva, fácil de encontrar y consultar):**

- Muy mala
- Mala
- Regular
- Buena
- Muy Buena

**Valoración de la web en cuanto a la información urbanística que proporciona (si es o no completa):**

- Muy mala
- Mala
- Regular
- Buena
- Muy Buena

**¿Se muestra informe de circunstancias urbanísticas?**

**La información que se muestra es:**

- Muy incompleta
- Incompleta
- Regular
- Completa
- Muy Completa

**¿La información tiene carácter vinculante?**

**En caso afirmativo, anotar la URL:** \_\_\_\_\_

Municipio: **Massalfassar**

Provincia: Valencia

Datos de contacto: 961400401

**Cuestionario:**

¿El municipio dispone de web institucional en activo?

<https://www.massalfassar.es/>

¿La web municipal dispone de área urbanística para la difusión ordenada y estructurada del planeamiento urbanístico municipal?

<https://www.massalfassar.es/ca/pagina/urbanisme-1>

¿Se muestra información sobre la tramitación/aprobación de planes urbanísticos como son fechas de aprobación, fechas de información al público, trámites de participación ciudadanas, etc.?

¿Se muestran los documentos técnicos completos, memorias, normas urbanísticas, planos, etc. en formato pdf o similar?

<https://www.massalfassar.es/ca/pagina/urbanisme-1>

¿Existe un visor cartográfico de consulta con el planeamiento de todo el municipio digitalizado georreferenciado?

¿La información del visor muestra la última normativa aprobada?

¿Y la normativa anterior?

¿El planeamiento digitalizado y georreferenciado se puede descargar en formato shp, dxf, gml o similar?

**Especificar formato:**

¿Se muestra información centralizada y estructurada sobre tramitación / aprobación de los documentos de gestión, PAI y proyectos de ejecución (proyectos de reparcelación y proyectos de urbanización)?

1. No se muestra ninguna información.

2. Se muestra información alfanumérica tipo fechas de información al público,...

3. Se muestran documentos completos en pdf o similar descargable.

**La información que se muestra en formato digital abarca:**

Solo unos pocos documentos (p.e. los más recientes).

Solo el Plan General.

El Plan General y unos pocos documentos.

Todos los documentos en vigor de aprobación municipal.

Todo el planeamiento en vigor, tanto de aprobación municipal como autonómica.

No se muestra el planeamiento original sino un texto refundido.

**Los medios personales técnicos en cuanto a urbanismo de que dispone el ayuntamiento son:**

Un Arquitecto a tiempo parcial (algunos días por semana).

Un Arquitecto a tiempo completo (todos los días de la semana).

Un equipo de un Arquitecto y un Arquitecto Técnico a tiempo completo.

Un equipo interdisciplinar de varias personas (Arquitectos e Ingenieros) a tiempo completo.

**En caso de no ser ninguno de los anteriores (Especificar):**

**Nombre de una persona de contacto en la oficina de urbanismo:**

**Teléfono directo de la persona de contacto:**



**Los medios personales técnicos en cuanto a informática de que dispone el ayuntamiento son:**

- Un Informático a tiempo parcial (algunos días por semana).
- Un Informático a tiempo completo (todos los días de la semana).
- Varios Informáticos, al menos uno a tiempo completo.

**En caso de no ser ninguno de los anteriores (Especificar):**

**Nombre de una persona de contacto en la oficina de informática:** \_\_\_\_\_

**Teléfono directo de la persona de contacto:** \_\_\_\_\_

**Valoración de la web en cuanto a la forma en que se muestra la información urbanística (si es intuitiva, fácil de encontrar y consultar):**

- Muy mala
- Mala
- Regular
- Buena
- Muy Buena

**Valoración de la web en cuanto a la información urbanística que proporciona (si es o no completa):**

- Muy mala
- Mala
- Regular
- Buena
- Muy Buena

**¿Se muestra informe de circunstancias urbanísticas?**

**La información que se muestra es:**

- Muy incompleta
- Incompleta
- Regular
- Completa
- Muy Completa

**¿La información tiene carácter vinculante?**

**En caso afirmativo, anotar la URL:** \_\_\_\_\_

Municipio: **Massamagrell**

Provincia: Valencia

Datos de contacto: 961440051

**Cuestionario:**

¿El municipio dispone de web institucional en activo?

<https://www.massamagrell.es/landing>

¿La web municipal dispone de área urbanística para la difusión ordenada y estructurada del planeamiento urbanístico municipal?

<https://www.massamagrell.es/va/pagina/urbanisme>

¿Se muestra información sobre la tramitación/aprobación de planes urbanísticos como son fechas de aprobación, fechas de información al público, trámites de participación ciudadanas, etc.?

¿Se muestran los documentos técnicos completos, memorias, normas urbanísticas, planos, etc. en formato pdf o similar?

<https://massamagrell.sedelectronica.es/transparencia/b8d833be-ebe2-4873-a65d-aba029c6335d/>

¿Existe un visor cartográfico de consulta con el planeamiento de todo el municipio digitalizado georreferenciado?

¿La información del visor muestra la última normativa aprobada?

¿Y la normativa anterior?

¿El planeamiento digitalizado y georreferenciado se puede descargar en formato shp, dxf, gml o similar?

**Especificar formato:**

¿Se muestra información centralizada y estructurada sobre tramitación / aprobación de los documentos de gestión, PAI y proyectos de ejecución (proyectos de reparcelación y proyectos de urbanización)?

1. No se muestra ninguna información.

2. Se muestra información alfanumérica tipo fechas de información al público,...

3. Se muestran documentos completos en pdf o similar descargable.

**La información que se muestra en formato digital abarca:**

Solo unos pocos documentos (p.e. los más recientes).

Solo el Plan General.

El Plan General y unos pocos documentos.

Todos los documentos en vigor de aprobación municipal.

Todo el planeamiento en vigor, tanto de aprobación municipal como autonómica.

No se muestra el planeamiento original sino un texto refundido.

**Los medios personales técnicos en cuanto a urbanismo de que dispone el ayuntamiento son:**

Un Arquitecto a tiempo parcial (algunos días por semana).

Un Arquitecto a tiempo completo (todos los días de la semana).

Un equipo de un Arquitecto y un Arquitecto Técnico a tiempo completo.

Un equipo interdisciplinar de varias personas (Arquitectos e Ingenieros) a tiempo completo.

**En caso de no ser ninguno de los anteriores (Especificar):**

**Nombre de una persona de contacto en la oficina de urbanismo:**

**Teléfono directo de la persona de contacto:**

**Los medios personales técnicos en cuanto a informática de que dispone el ayuntamiento son:**

- Un Informático a tiempo parcial (algunos días por semana).
- Un Informático a tiempo completo (todos los días de la semana).
- Varios Informáticos, al menos uno a tiempo completo.

**En caso de no ser ninguno de los anteriores (Especificar):**

**Nombre de una persona de contacto en la oficina de informática:** \_\_\_\_\_

**Teléfono directo de la persona de contacto:** \_\_\_\_\_

**Valoración de la web en cuanto a la forma en que se muestra la información urbanística (si es intuitiva, fácil de encontrar y consultar):**

- Muy mala
- Mala
- Regular
- Buena
- Muy Buena

**Valoración de la web en cuanto a la información urbanística que proporciona (si es o no completa):**

- Muy mala
- Mala
- Regular
- Buena
- Muy Buena

**¿Se muestra informe de circunstancias urbanísticas?**

**La información que se muestra es:**

- Muy incompleta
- Incompleta
- Regular
- Completa
- Muy Completa

**¿La información tiene carácter vinculante?**

**En caso afirmativo, anotar la URL:** \_\_\_\_\_

Municipio: **Massanassa**

Provincia: Valencia

Datos de contacto: 961255500

**Cuestionario:**

¿El municipio dispone de web institucional en activo?

<https://va.massanassa.es/>

¿La web municipal dispone de área urbanística para la difusión ordenada y estructurada del planeamiento urbanístico municipal?

¿Se muestra información sobre la tramitación/aprobación de planes urbanísticos como son fechas de aprobación, fechas de información al público, trámites de participación ciudadanas, etc.?

¿Se muestran los documentos técnicos completos, memorias, normas urbanísticas, planos, etc. en formato pdf o similar?

<https://es.massanassa.es/ver/1642/Urbanismo-y-Medio-Ambiente.html>

¿Existe un visor cartográfico de consulta con el planeamiento de todo el municipio digitalizado georreferenciado?

¿La información del visor muestra la última normativa aprobada?

¿Y la normativa anterior?

¿El planeamiento digitalizado y georreferenciado se puede descargar en formato shp, dxf, gml o similar?

**Especificar formato:**

¿Se muestra información centralizada y estructurada sobre tramitación / aprobación de los documentos de gestión, PAI y proyectos de ejecución (proyectos de reparcelación y proyectos de urbanización)?

1. No se muestra ninguna información.

2. Se muestra información alfanumérica tipo fechas de información al público,...

3. Se muestran documentos completos en pdf o similar descargable.

**La información que se muestra en formato digital abarca:**

Solo unos pocos documentos (p.e. los más recientes).

Solo el Plan General.

El Plan General y unos pocos documentos.

Todos los documentos en vigor de aprobación municipal.

Todo el planeamiento en vigor, tanto de aprobación municipal como autonómica.

No se muestra el planeamiento original sino un texto refundido.

**Los medios personales técnicos en cuanto a urbanismo de que dispone el ayuntamiento son:**

Un Arquitecto a tiempo parcial (algunos días por semana).

Un Arquitecto a tiempo completo (todos los días de la semana).

Un equipo de un Arquitecto y un Arquitecto Técnico a tiempo completo.

Un equipo interdisciplinar de varias personas (Arquitectos e Ingenieros) a tiempo completo.

**En caso de no ser ninguno de los anteriores (Especificar):**

Nombre de una persona de contacto en la oficina de urbanismo:

Teléfono directo de la persona de contacto:

**Los medios personales técnicos en cuanto a informática de que dispone el ayuntamiento son:**

- Un Informático a tiempo parcial (algunos días por semana).
- Un Informático a tiempo completo (todos los días de la semana).
- Varios Informáticos, al menos uno a tiempo completo.

**En caso de no ser ninguno de los anteriores (Especificar):**

**Nombre de una persona de contacto en la oficina de informática:** \_\_\_\_\_

**Teléfono directo de la persona de contacto:** \_\_\_\_\_

**Valoración de la web en cuanto a la forma en que se muestra la información urbanística (si es intuitiva, fácil de encontrar y consultar):**

- Muy mala
- Mala
- Regular
- Buena
- Muy Buena

**Valoración de la web en cuanto a la información urbanística que proporciona (si es o no completa):**

- Muy mala
- Mala
- Regular
- Buena
- Muy Buena

**¿Se muestra informe de circunstancias urbanísticas?**

**La información que se muestra es:**

- Muy incompleta
- Incompleta
- Regular
- Completa
- Muy Completa

**¿La información tiene carácter vinculante?**

**En caso afirmativo, anotar la URL:** \_\_\_\_\_

Municipio: **Meliana**

Provincia: Valencia

Datos de contacto:

**Cuestionario:**

¿El municipio dispone de web institucional en activo?

<http://www.meliana.es/landing>

¿La web municipal dispone de área urbanística para la difusión ordenada y estructurada del planeamiento urbanístico municipal?

¿Se muestra información sobre la tramitación/aprobación de planes urbanísticos como son fechas de aprobación, fechas de información al público, trámites de participación ciudadanas, etc.?

¿Se muestran los documentos técnicos completos, memorias, normas urbanísticas, planos, etc. en formato pdf o similar?

<http://www.meliana.es/va/page/pla-general-dordenacio-urbana-pgou>

¿Existe un visor cartográfico de consulta con el planeamiento de todo el municipio digitalizado georreferenciado?

¿La información del visor muestra la última normativa aprobada?

¿Y la normativa anterior?

¿El planeamiento digitalizado y georreferenciado se puede descargar en formato shp, dxf, gml o similar?

**Especificar formato:**

¿Se muestra información centralizada y estructurada sobre tramitación / aprobación de los documentos de gestión, PAI y proyectos de ejecución (proyectos de reparcelación y proyectos de urbanización)?

1. No se muestra ninguna información.

2. Se muestra información alfanumérica tipo fechas de información al público,...

3. Se muestran documentos completos en pdf o similar descargable.

**La información que se muestra en formato digital abarca:**

Solo unos pocos documentos (p.e. los más recientes).

Solo el Plan General.

El Plan General y unos pocos documentos.

Todos los documentos en vigor de aprobación municipal.

Todo el planeamiento en vigor, tanto de aprobación municipal como autonómica.

No se muestra el planeamiento original sino un texto refundido.

**Los medios personales técnicos en cuanto a urbanismo de que dispone el ayuntamiento son:**

Un Arquitecto a tiempo parcial (algunos días por semana).

Un Arquitecto a tiempo completo (todos los días de la semana).

Un equipo de un Arquitecto y un Arquitecto Técnico a tiempo completo.

Un equipo interdisciplinar de varias personas (Arquitectos e Ingenieros) a tiempo completo.

**En caso de no ser ninguno de los anteriores (Especificar):**

**Nombre de una persona de contacto en la oficina de urbanismo:**

**Teléfono directo de la persona de contacto:**

**Los medios personales técnicos en cuanto a informática de que dispone el ayuntamiento son:**

- Un Informático a tiempo parcial (algunos días por semana).
- Un Informático a tiempo completo (todos los días de la semana).
- Varios Informáticos, al menos uno a tiempo completo.

**En caso de no ser ninguno de los anteriores (Especificar):**

**Nombre de una persona de contacto en la oficina de informática:** \_\_\_\_\_

**Teléfono directo de la persona de contacto:** \_\_\_\_\_

**Valoración de la web en cuanto a la forma en que se muestra la información urbanística (si es intuitiva, fácil de encontrar y consultar):**

- Muy mala
- Mala
- Regular
- Buena
- Muy Buena

**Valoración de la web en cuanto a la información urbanística que proporciona (si es o no completa):**

- Muy mala
- Mala
- Regular
- Buena
- Muy Buena

**¿Se muestra informe de circunstancias urbanísticas?**

**La información que se muestra es:**

- Muy incompleta
- Incompleta
- Regular
- Completa
- Muy Completa

**¿La información tiene carácter vinculante?**

**En caso afirmativo, anotar la URL:** \_\_\_\_\_

Municipio: **Millares**

Provincia: Valencia

Datos de contacto: 962519000

**Cuestionario:**

¿El municipio dispone de web institucional en activo?

<http://www.ayuntamientomillares.es/>

¿La web municipal dispone de área urbanística para la difusión ordenada y estructurada del planeamiento urbanístico municipal?

¿Se muestra información sobre la tramitación/aprobación de planes urbanísticos como son fechas de aprobación, fechas de información al público, trámites de participación ciudadanas, etc.?

¿Se muestran los documentos técnicos completos, memorias, normas urbanísticas, planos, etc. en formato pdf o similar?

¿Existe un visor cartográfico de consulta con el planeamiento de todo el municipio digitalizado georreferenciado?

¿La información del visor muestra la última normativa aprobada?

¿Y la normativa anterior?

¿El planeamiento digitalizado y georreferenciado se puede descargar en formato shp, dxf, gml o similar?

**Especificar formato:**

¿Se muestra información centralizada y estructurada sobre tramitación / aprobación de los documentos de gestión, PAI y proyectos de ejecución (proyectos de reparcelación y proyectos de urbanización)?

1. No se muestra ninguna información.

2. Se muestra información alfanumérica tipo fechas de información al público,...

3. Se muestran documentos completos en pdf o similar descargable.

**La información que se muestra en formato digital abarca:**

Solo unos pocos documentos (p.e. los más recientes).

Solo el Plan General.

El Plan General y unos pocos documentos.

Todos los documentos en vigor de aprobación municipal.

Todo el planeamiento en vigor, tanto de aprobación municipal como autonómica.

No se muestra el planeamiento original sino un texto refundido.

**Los medios personales técnicos en cuanto a urbanismo de que dispone el ayuntamiento son:**

Un Arquitecto a tiempo parcial (algunos días por semana).

Un Arquitecto a tiempo completo (todos los días de la semana).

Un equipo de un Arquitecto y un Arquitecto Técnico a tiempo completo.

Un equipo interdisciplinar de varias personas (Arquitectos e Ingenieros) a tiempo completo.

**En caso de no ser ninguno de los anteriores (Especificar):**

Nombre de una persona de contacto en la oficina de urbanismo:

Teléfono directo de la persona de contacto:



**Los medios personales técnicos en cuanto a informática de que dispone el ayuntamiento son:**

- Un Informático a tiempo parcial (algunos días por semana).
- Un Informático a tiempo completo (todos los días de la semana).
- Varios Informáticos, al menos uno a tiempo completo.

**En caso de no ser ninguno de los anteriores (Especificar):**

**Nombre de una persona de contacto en la oficina de informática:** \_\_\_\_\_

**Teléfono directo de la persona de contacto:** \_\_\_\_\_

**Valoración de la web en cuanto a la forma en que se muestra la información urbanística (si es intuitiva, fácil de encontrar y consultar):**

- Muy mala
- Mala
- Regular
- Buena
- Muy Buena

**Valoración de la web en cuanto a la información urbanística que proporciona (si es o no completa):**

- Muy mala
- Mala
- Regular
- Buena
- Muy Buena

**¿Se muestra informe de circunstancias urbanísticas?**

**La información que se muestra es:**

- Muy incompleta
- Incompleta
- Regular
- Completa
- Muy Completa

**¿La información tiene carácter vinculante?**

**En caso afirmativo, anotar la URL:** \_\_\_\_\_

**Incidencias y notas:**

Fecha	Tipo	Descripcion
10/05/2021	Nota	INFORMACIÓN URBANÍSTICA No se encuentra información urbanística en el página web

Municipio: **Miramar**

Provincia: Valencia

Datos de contacto: 962819101

**Cuestionario:**

¿El municipio dispone de web institucional en activo?

<https://ajumiramar.org/>

¿La web municipal dispone de área urbanística para la difusión ordenada y estructurada del planeamiento urbanístico municipal?

<https://ajumiramar.org/ajuntament/serveis/urbanisme/>

¿Se muestra información sobre la tramitación/aprobación de planes urbanísticos como son fechas de aprobación, fechas de información al público, trámites de participación ciudadanas, etc.?

¿Se muestran los documentos técnicos completos, memorias, normas urbanísticas, planos, etc. en formato pdf o similar?

<https://ajumiramar.org/ajuntament/pgou/>

¿Existe un visor cartográfico de consulta con el planeamiento de todo el municipio digitalizado georreferenciado?

¿La información del visor muestra la última normativa aprobada?

¿Y la normativa anterior?

¿El planeamiento digitalizado y georreferenciado se puede descargar en formato shp, dxf, gml o similar?

**Especificar formato:**

¿Se muestra información centralizada y estructurada sobre tramitación / aprobación de los documentos de gestión, PAI y proyectos de ejecución (proyectos de reparcelación y proyectos de urbanización)?

1. No se muestra ninguna información.

2. Se muestra información alfanumérica tipo fechas de información al público,...

3. Se muestran documentos completos en pdf o similar descargable.

**La información que se muestra en formato digital abarca:**

Solo unos pocos documentos (p.e. los más recientes).

Solo el Plan General.

El Plan General y unos pocos documentos.

Todos los documentos en vigor de aprobación municipal.

Todo el planeamiento en vigor, tanto de aprobación municipal como autonómica.

No se muestra el planeamiento original sino un texto refundido.

**Los medios personales técnicos en cuanto a urbanismo de que dispone el ayuntamiento son:**

Un Arquitecto a tiempo parcial (algunos días por semana).

Un Arquitecto a tiempo completo (todos los días de la semana).

Un equipo de un Arquitecto y un Arquitecto Técnico a tiempo completo.

Un equipo interdisciplinar de varias personas (Arquitectos e Ingenieros) a tiempo completo.

**En caso de no ser ninguno de los anteriores (Especificar):**

**Nombre de una persona de contacto en la oficina de urbanismo:**

**Teléfono directo de la persona de contacto:**

**Los medios personales técnicos en cuanto a informática de que dispone el ayuntamiento son:**

- Un Informático a tiempo parcial (algunos días por semana).
- Un Informático a tiempo completo (todos los días de la semana).
- Varios Informáticos, al menos uno a tiempo completo.

**En caso de no ser ninguno de los anteriores (Especificar):**

**Nombre de una persona de contacto en la oficina de informática:** \_\_\_\_\_

**Teléfono directo de la persona de contacto:** \_\_\_\_\_

**Valoración de la web en cuanto a la forma en que se muestra la información urbanística (si es intuitiva, fácil de encontrar y consultar):**

- Muy mala
- Mala
- Regular
- Buena
- Muy Buena

**Valoración de la web en cuanto a la información urbanística que proporciona (si es o no completa):**

- Muy mala
- Mala
- Regular
- Buena
- Muy Buena

**¿Se muestra informe de circunstancias urbanísticas?**

**La información que se muestra es:**

- Muy incompleta
- Incompleta
- Regular
- Completa
- Muy Completa

**¿La información tiene carácter vinculante?**

**En caso afirmativo, anotar la URL:** \_\_\_\_\_

Municipio: **Mislata**

Provincia: Valencia

Datos de contacto: 963991100

**Cuestionario:**

¿El municipio dispone de web institucional en activo?

<https://www.mislata.es/>

¿La web municipal dispone de área urbanística para la difusión ordenada y estructurada del planeamiento urbanístico municipal?

<https://www.mislata.es/es/ayuntamiento/areas-municipales/urbanismo>

¿Se muestra información sobre la tramitación/aprobación de planes urbanísticos como son fechas de aprobación, fechas de información al público, trámites de participación ciudadanas, etc.?

¿Se muestran los documentos técnicos completos, memorias, normas urbanísticas, planos, etc. en formato pdf o similar?

<https://www.mislata.es/es/transparencia/informacion-urbanistica-y-medioambiental/planeamientos-urbanisticos>

¿Existe un visor cartográfico de consulta con el planeamiento de todo el municipio digitalizado georreferenciado?

¿La información del visor muestra la última normativa aprobada?

¿Y la normativa anterior?

¿El planeamiento digitalizado y georreferenciado se puede descargar en formato shp, dxf, gml o similar?

**Especificar formato:**

¿Se muestra información centralizada y estructurada sobre tramitación / aprobación de los documentos de gestión, PAI y proyectos de ejecución (proyectos de reparcelación y proyectos de urbanización)?

1. No se muestra ninguna información.

2. Se muestra información alfanumérica tipo fechas de información al público,...

3. Se muestran documentos completos en pdf o similar descargable.

**La información que se muestra en formato digital abarca:**

Solo unos pocos documentos (p.e. los más recientes).

Solo el Plan General.

El Plan General y unos pocos documentos.

Todos los documentos en vigor de aprobación municipal.

Todo el planeamiento en vigor, tanto de aprobación municipal como autonómica.

No se muestra el planeamiento original sino un texto refundido.

**Los medios personales técnicos en cuanto a urbanismo de que dispone el ayuntamiento son:**

Un Arquitecto a tiempo parcial (algunos días por semana).

Un Arquitecto a tiempo completo (todos los días de la semana).

Un equipo de un Arquitecto y un Arquitecto Técnico a tiempo completo.

Un equipo interdisciplinar de varias personas (Arquitectos e Ingenieros) a tiempo completo.

**En caso de no ser ninguno de los anteriores (Especificar):**

**Nombre de una persona de contacto en la oficina de urbanismo:**

**Teléfono directo de la persona de contacto:**

**Los medios personales técnicos en cuanto a informática de que dispone el ayuntamiento son:**

- Un Informático a tiempo parcial (algunos días por semana).
- Un Informático a tiempo completo (todos los días de la semana).
- Varios Informáticos, al menos uno a tiempo completo.

**En caso de no ser ninguno de los anteriores (Especificar):**

**Nombre de una persona de contacto en la oficina de informática:** \_\_\_\_\_

**Teléfono directo de la persona de contacto:** \_\_\_\_\_

**Valoración de la web en cuanto a la forma en que se muestra la información urbanística (si es intuitiva, fácil de encontrar y consultar):**

- Muy mala
- Mala
- Regular
- Buena
- Muy Buena

**Valoración de la web en cuanto a la información urbanística que proporciona (si es o no completa):**

- Muy mala
- Mala
- Regular
- Buena
- Muy Buena

**¿Se muestra informe de circunstancias urbanísticas?**

**La información que se muestra es:**

- Muy incompleta
- Incompleta
- Regular
- Completa
- Muy Completa

**¿La información tiene carácter vinculante?**

**En caso afirmativo, anotar la URL:** \_\_\_\_\_

Municipio: **Mogente/Moixent**

Provincia: Valencia

Datos de contacto: 962295010

**Cuestionario:**

¿El municipio dispone de web institucional en activo?

<https://moixent.es/>

¿La web municipal dispone de área urbanística para la difusión ordenada y estructurada del planeamiento urbanístico municipal?

¿Se muestra información sobre la tramitación/aprobación de planes urbanísticos como son fechas de aprobación, fechas de información al público, trámites de participación ciudadanas, etc.?

¿Se muestran los documentos técnicos completos, memorias, normas urbanísticas, planos, etc. en formato pdf o similar?

<https://moixent.sedelectronica.es/transparency/adeb33a0-07e7-4010-a5f6-0e7689f9f37d/>

¿Existe un visor cartográfico de consulta con el planeamiento de todo el municipio digitalizado georreferenciado?

¿La información del visor muestra la última normativa aprobada?

¿Y la normativa anterior?

¿El planeamiento digitalizado y georreferenciado se puede descargar en formato shp, dxf, gml o similar?

**Especificar formato:**

¿Se muestra información centralizada y estructurada sobre tramitación / aprobación de los documentos de gestión, PAI y proyectos de ejecución (proyectos de reparcelación y proyectos de urbanización)?

1. No se muestra ninguna información.

2. Se muestra información alfanumérica tipo fechas de información al público,...

3. Se muestran documentos completos en pdf o similar descargable.

**La información que se muestra en formato digital abarca:**

Solo unos pocos documentos (p.e. los más recientes).

Solo el Plan General.

El Plan General y unos pocos documentos.

Todos los documentos en vigor de aprobación municipal.

Todo el planeamiento en vigor, tanto de aprobación municipal como autonómica.

No se muestra el planeamiento original sino un texto refundido.

**Los medios personales técnicos en cuanto a urbanismo de que dispone el ayuntamiento son:**

Un Arquitecto a tiempo parcial (algunos días por semana).

Un Arquitecto a tiempo completo (todos los días de la semana).

Un equipo de un Arquitecto y un Arquitecto Técnico a tiempo completo.

Un equipo interdisciplinar de varias personas (Arquitectos e Ingenieros) a tiempo completo.

**En caso de no ser ninguno de los anteriores (Especificar):**

**Nombre de una persona de contacto en la oficina de urbanismo:**

**Teléfono directo de la persona de contacto:**

**Los medios personales técnicos en cuanto a informática de que dispone el ayuntamiento son:**

- Un Informático a tiempo parcial (algunos días por semana).
- Un Informático a tiempo completo (todos los días de la semana).
- Varios Informáticos, al menos uno a tiempo completo.

**En caso de no ser ninguno de los anteriores (Especificar):**

**Nombre de una persona de contacto en la oficina de informática:** \_\_\_\_\_

**Teléfono directo de la persona de contacto:** \_\_\_\_\_

**Valoración de la web en cuanto a la forma en que se muestra la información urbanística (si es intuitiva, fácil de encontrar y consultar):**

- Muy mala
- Mala
- Regular
- Buena
- Muy Buena

**Valoración de la web en cuanto a la información urbanística que proporciona (si es o no completa):**

- Muy mala
- Mala
- Regular
- Buena
- Muy Buena

**¿Se muestra informe de circunstancias urbanísticas?**

**La información que se muestra es:**

- Muy incompleta
- Incompleta
- Regular
- Completa
- Muy Completa

**¿La información tiene carácter vinculante?**

**En caso afirmativo, anotar la URL:** \_\_\_\_\_

**Incidencias y notas:**

Fecha	Tipo	Descripcion
10/05/2021	Nota	INFORMACIÓN URBANÍSTICA Se encuentran las Normas Urbanísticas sin planos en el Portal de Transparencia

Municipio: **Moncada**

Provincia: Valencia

Datos de contacto: 961390716

**Cuestionario:**

¿El municipio dispone de web institucional en activo?

<https://www.moncada.es/>

¿La web municipal dispone de área urbanística para la difusión ordenada y estructurada del planeamiento urbanístico municipal?

<https://www.moncada.es/va/urbanismo/page/urbanisme>

¿Se muestra información sobre la tramitación/aprobación de planes urbanísticos como son fechas de aprobación, fechas de información al público, trámites de participación ciudadanas, etc.?

¿Se muestran los documentos técnicos completos, memorias, normas urbanísticas, planos, etc. en formato pdf o similar?

<https://www.moncada.es/va/urbanismo/transparencia/pla-general-dordenacio-urbana-pgou>

¿Existe un visor cartográfico de consulta con el planeamiento de todo el municipio digitalizado georreferenciado?

<http://geoportal.moncada.es/>

¿La información del visor muestra la última normativa aprobada?  ¿Y la normativa anterior?

¿El planeamiento digitalizado y georreferenciado se puede descargar en formato shp, dxf, gml o similar?

**Especificar formato:**

¿Se muestra información centralizada y estructurada sobre tramitación / aprobación de los documentos de gestión, PAI y proyectos de ejecución (proyectos de reparcelación y proyectos de urbanización)?

1. No se muestra ninguna información.

2. Se muestra información alfanumérica tipo fechas de información al público,...

3. Se muestran documentos completos en pdf o similar descargable.

**La información que se muestra en formato digital abarca:**

Solo unos pocos documentos (p.e. los más recientes).

Solo el Plan General.

El Plan General y unos pocos documentos.

Todos los documentos en vigor de aprobación municipal.

Todo el planeamiento en vigor, tanto de aprobación municipal como autonómica.

No se muestra el planeamiento original sino un texto refundido.

**Los medios personales técnicos en cuanto a urbanismo de que dispone el ayuntamiento son:**

Un Arquitecto a tiempo parcial (algunos días por semana).

Un Arquitecto a tiempo completo (todos los días de la semana).

Un equipo de un Arquitecto y un Arquitecto Técnico a tiempo completo.

Un equipo interdisciplinar de varias personas (Arquitectos e Ingenieros) a tiempo completo.

**En caso de no ser ninguno de los anteriores (Especificar):**

**Nombre de una persona de contacto en la oficina de urbanismo:**

**Teléfono directo de la persona de contacto:**



**Los medios personales técnicos en cuanto a informática de que dispone el ayuntamiento son:**

- Un Informático a tiempo parcial (algunos días por semana).
- Un Informático a tiempo completo (todos los días de la semana).
- Varios Informáticos, al menos uno a tiempo completo.

**En caso de no ser ninguno de los anteriores (Especificar):**

**Nombre de una persona de contacto en la oficina de informática:** \_\_\_\_\_

**Teléfono directo de la persona de contacto:** \_\_\_\_\_

**Valoración de la web en cuanto a la forma en que se muestra la información urbanística (si es intuitiva, fácil de encontrar y consultar):**

- Muy mala
- Mala
- Regular
- Buena
- Muy Buena

**Valoración de la web en cuanto a la información urbanística que proporciona (si es o no completa):**

- Muy mala
- Mala
- Regular
- Buena
- Muy Buena

**¿Se muestra informe de circunstancias urbanísticas?**

**La información que se muestra es:**

- Muy incompleta
- Incompleta
- Regular
- Completa
- Muy Completa

**¿La información tiene carácter vinculante?**

**En caso afirmativo, anotar la URL:** \_\_\_\_\_

**Incidencias y notas:**

Fecha	Tipo	Descripcion
	<b>Incidencia</b>	<b>VISOR CARTOGRÁFICO</b>  Se puede acceder al visor cartográfico, pero no carga se que da en blanco. (Se prueba desde distintos navegadores y sucede lo mismo en todos)

Municipio: **Montaverner**

Provincia: Valencia

Datos de contacto: 962297008

**Cuestionario:**

¿El municipio dispone de web institucional en activo?

<https://www.montaverner.es/>

¿La web municipal dispone de área urbanística para la difusión ordenada y estructurada del planeamiento urbanístico municipal?

¿Se muestra información sobre la tramitación/aprobación de planes urbanísticos como son fechas de aprobación, fechas de información al público, trámites de participación ciudadanas, etc.?

¿Se muestran los documentos técnicos completos, memorias, normas urbanísticas, planos, etc. en formato pdf o similar?

¿Existe un visor cartográfico de consulta con el planeamiento de todo el municipio digitalizado georreferenciado?

¿La información del visor muestra la última normativa aprobada?

¿Y la normativa anterior?

¿El planeamiento digitalizado y georreferenciado se puede descargar en formato shp, dxf, gml o similar?

**Especificar formato:**

¿Se muestra información centralizada y estructurada sobre tramitación / aprobación de los documentos de gestión, PAI y proyectos de ejecución (proyectos de reparcelación y proyectos de urbanización)?

1. No se muestra ninguna información.

2. Se muestra información alfanumérica tipo fechas de información al público,...

3. Se muestran documentos completos en pdf o similar descargable.

**La información que se muestra en formato digital abarca:**

Solo unos pocos documentos (p.e. los más recientes).

Solo el Plan General.

El Plan General y unos pocos documentos.

Todos los documentos en vigor de aprobación municipal.

Todo el planeamiento en vigor, tanto de aprobación municipal como autonómica.

No se muestra el planeamiento original sino un texto refundido.

**Los medios personales técnicos en cuanto a urbanismo de que dispone el ayuntamiento son:**

Un Arquitecto a tiempo parcial (algunos días por semana).

Un Arquitecto a tiempo completo (todos los días de la semana).

Un equipo de un Arquitecto y un Arquitecto Técnico a tiempo completo.

Un equipo interdisciplinar de varias personas (Arquitectos e Ingenieros) a tiempo completo.

**En caso de no ser ninguno de los anteriores (Especificar):**

Nombre de una persona de contacto en la oficina de urbanismo:

Teléfono directo de la persona de contacto:

**Los medios personales técnicos en cuanto a informática de que dispone el ayuntamiento son:**

- Un Informático a tiempo parcial (algunos días por semana).
- Un Informático a tiempo completo (todos los días de la semana).
- Varios Informáticos, al menos uno a tiempo completo.

**En caso de no ser ninguno de los anteriores (Especificar):**

**Nombre de una persona de contacto en la oficina de informática:** \_\_\_\_\_

**Teléfono directo de la persona de contacto:** \_\_\_\_\_

**Valoración de la web en cuanto a la forma en que se muestra la información urbanística (si es intuitiva, fácil de encontrar y consultar):**

- Muy mala
- Mala
- Regular
- Buena
- Muy Buena

**Valoración de la web en cuanto a la información urbanística que proporciona (si es o no completa):**

- Muy mala
- Mala
- Regular
- Buena
- Muy Buena

**¿Se muestra informe de circunstancias urbanísticas?**

**La información que se muestra es:**

- Muy incompleta
- Incompleta
- Regular
- Completa
- Muy Completa

**¿La información tiene carácter vinculante?**

**En caso afirmativo, anotar la URL:** \_\_\_\_\_

**Incidencias y notas:**

Fecha	Tipo	Descripcion
10/05/2021	Nota	INFORMACIÓN URBANÍSTICA No se encuentra información urbanística en la página web

Municipio: **Montesa**

Provincia: Valencia

Datos de contacto: 962299002

**Cuestionario:**

¿El municipio dispone de web institucional en activo?

<https://www.montesa.es/landing>

¿La web municipal dispone de área urbanística para la difusión ordenada y estructurada del planeamiento urbanístico municipal?

<https://www.montesa.es/ca/content/urbanisme>

¿Se muestra información sobre la tramitación/aprobación de planes urbanísticos como son fechas de aprobación, fechas de información al público, trámites de participación ciudadanas, etc.?

¿Se muestran los documentos técnicos completos, memorias, normas urbanísticas, planos, etc. en formato pdf o similar?

¿Existe un visor cartográfico de consulta con el planeamiento de todo el municipio digitalizado georreferenciado?

¿La información del visor muestra la última normativa aprobada?

¿Y la normativa anterior?

¿El planeamiento digitalizado y georreferenciado se puede descargar en formato shp, dxf, gml o similar?

**Especificar formato:**

¿Se muestra información centralizada y estructurada sobre tramitación / aprobación de los documentos de gestión, PAI y proyectos de ejecución (proyectos de reparcelación y proyectos de urbanización)?

1. No se muestra ninguna información.

2. Se muestra información alfanumérica tipo fechas de información al público,...

3. Se muestran documentos completos en pdf o similar descargable.

**La información que se muestra en formato digital abarca:**

Solo unos pocos documentos (p.e. los más recientes).

Solo el Plan General.

El Plan General y unos pocos documentos.

Todos los documentos en vigor de aprobación municipal.

Todo el planeamiento en vigor, tanto de aprobación municipal como autonómica.

No se muestra el planeamiento original sino un texto refundido.

**Los medios personales técnicos en cuanto a urbanismo de que dispone el ayuntamiento son:**

Un Arquitecto a tiempo parcial (algunos días por semana).

Un Arquitecto a tiempo completo (todos los días de la semana).

Un equipo de un Arquitecto y un Arquitecto Técnico a tiempo completo.

Un equipo interdisciplinar de varias personas (Arquitectos e Ingenieros) a tiempo completo.

**En caso de no ser ninguno de los anteriores (Especificar):**

**Nombre de una persona de contacto en la oficina de urbanismo:**

**Teléfono directo de la persona de contacto:**

**Los medios personales técnicos en cuanto a informática de que dispone el ayuntamiento son:**

- Un Informático a tiempo parcial (algunos días por semana).
- Un Informático a tiempo completo (todos los días de la semana).
- Varios Informáticos, al menos uno a tiempo completo.

**En caso de no ser ninguno de los anteriores (Especificar):**

**Nombre de una persona de contacto en la oficina de informática:** \_\_\_\_\_

**Teléfono directo de la persona de contacto:** \_\_\_\_\_

**Valoración de la web en cuanto a la forma en que se muestra la información urbanística (si es intuitiva, fácil de encontrar y consultar):**

- Muy mala
- Mala
- Regular
- Buena
- Muy Buena

**Valoración de la web en cuanto a la información urbanística que proporciona (si es o no completa):**

- Muy mala
- Mala
- Regular
- Buena
- Muy Buena

**¿Se muestra informe de circunstancias urbanísticas?**

**La información que se muestra es:**

- Muy incompleta
- Incompleta
- Regular
- Completa
- Muy Completa

**¿La información tiene carácter vinculante?**

**En caso afirmativo, anotar la URL:** \_\_\_\_\_

**Incidencias y notas:**

Fecha	Tipo	Descripcion
10/05/2021	Incidencia	DOCUMENTOS URBANÍSTICOS

Los enlaces a la documentación urbanística no funcionan, dan error.

Municipio: **Montixelvo/Montichel**

Provincia: Valencia

Datos de contacto: 962897000

**Cuestionario:**

¿El municipio dispone de web institucional en activo?

<https://montixelvo.es/landing>

¿La web municipal dispone de área urbanística para la difusión ordenada y estructurada del planeamiento urbanístico municipal?

¿Se muestra información sobre la tramitación/aprobación de planes urbanísticos como son fechas de aprobación, fechas de información al público, trámites de participación ciudadanas, etc.?

¿Se muestran los documentos técnicos completos, memorias, normas urbanísticas, planos, etc. en formato pdf o similar?

¿Existe un visor cartográfico de consulta con el planeamiento de todo el municipio digitalizado georreferenciado?

¿La información del visor muestra la última normativa aprobada?

¿Y la normativa anterior?

¿El planeamiento digitalizado y georreferenciado se puede descargar en formato shp, dxf, gml o similar?

**Especificar formato:**

¿Se muestra información centralizada y estructurada sobre tramitación / aprobación de los documentos de gestión, PAI y proyectos de ejecución (proyectos de reparcelación y proyectos de urbanización)?

1. No se muestra ninguna información.

2. Se muestra información alfanumérica tipo fechas de información al público,...

3. Se muestran documentos completos en pdf o similar descargable.

**La información que se muestra en formato digital abarca:**

Solo unos pocos documentos (p.e. los más recientes).

Solo el Plan General.

El Plan General y unos pocos documentos.

Todos los documentos en vigor de aprobación municipal.

Todo el planeamiento en vigor, tanto de aprobación municipal como autonómica.

No se muestra el planeamiento original sino un texto refundido.

**Los medios personales técnicos en cuanto a urbanismo de que dispone el ayuntamiento son:**

Un Arquitecto a tiempo parcial (algunos días por semana).

Un Arquitecto a tiempo completo (todos los días de la semana).

Un equipo de un Arquitecto y un Arquitecto Técnico a tiempo completo.

Un equipo interdisciplinar de varias personas (Arquitectos e Ingenieros) a tiempo completo.

**En caso de no ser ninguno de los anteriores (Especificar):**

**Nombre de una persona de contacto en la oficina de urbanismo:**

**Teléfono directo de la persona de contacto:**

**Los medios personales técnicos en cuanto a informática de que dispone el ayuntamiento son:**

- Un Informático a tiempo parcial (algunos días por semana).
- Un Informático a tiempo completo (todos los días de la semana).
- Varios Informáticos, al menos uno a tiempo completo.

**En caso de no ser ninguno de los anteriores (Especificar):**

**Nombre de una persona de contacto en la oficina de informática:** \_\_\_\_\_

**Teléfono directo de la persona de contacto:** \_\_\_\_\_

**Valoración de la web en cuanto a la forma en que se muestra la información urbanística (si es intuitiva, fácil de encontrar y consultar):**

- Muy mala
- Mala
- Regular
- Buena
- Muy Buena

**Valoración de la web en cuanto a la información urbanística que proporciona (si es o no completa):**

- Muy mala
- Mala
- Regular
- Buena
- Muy Buena

**¿Se muestra informe de circunstancias urbanísticas?**

**La información que se muestra es:**

- Muy incompleta
- Incompleta
- Regular
- Completa
- Muy Completa

**¿La información tiene carácter vinculante?**

**En caso afirmativo, anotar la URL:** \_\_\_\_\_

**Incidencias y notas:**

Fecha	Tipo	Descripcion
	Nota	INFORMACIÓN URBANÍSTICA No se encuentra información urbanística en la página web

Municipio: **Montroi/Montroy**

Provincia: Valencia

Datos de contacto: 962555401

**Cuestionario:**

¿El municipio dispone de web institucional en activo?

<https://www.montroy.es/>

¿La web municipal dispone de área urbanística para la difusión ordenada y estructurada del planeamiento urbanístico municipal?

<https://www.montroy.es/es/content/urbanismo-0>

¿Se muestra información sobre la tramitación/aprobación de planes urbanísticos como son fechas de aprobación, fechas de información al público, trámites de participación ciudadanas, etc.?

¿Se muestran los documentos técnicos completos, memorias, normas urbanísticas, planos, etc. en formato pdf o similar?

<https://www.montroy.es/es/pagina/plan-general-ordenacion-urbana-montroy>

¿Existe un visor cartográfico de consulta con el planeamiento de todo el municipio digitalizado georreferenciado?

¿La información del visor muestra la última normativa aprobada?

¿Y la normativa anterior?

¿El planeamiento digitalizado y georreferenciado se puede descargar en formato shp, dxf, gml o similar?

**Especificar formato:**

¿Se muestra información centralizada y estructurada sobre tramitación / aprobación de los documentos de gestión, PAI y proyectos de ejecución (proyectos de reparcelación y proyectos de urbanización)?

1. No se muestra ninguna información.

2. Se muestra información alfanumérica tipo fechas de información al público,...

3. Se muestran documentos completos en pdf o similar descargable.

**La información que se muestra en formato digital abarca:**

Solo unos pocos documentos (p.e. los más recientes).

Solo el Plan General.

El Plan General y unos pocos documentos.

Todos los documentos en vigor de aprobación municipal.

Todo el planeamiento en vigor, tanto de aprobación municipal como autonómica.

No se muestra el planeamiento original sino un texto refundido.

**Los medios personales técnicos en cuanto a urbanismo de que dispone el ayuntamiento son:**

Un Arquitecto a tiempo parcial (algunos días por semana).

Un Arquitecto a tiempo completo (todos los días de la semana).

Un equipo de un Arquitecto y un Arquitecto Técnico a tiempo completo.

Un equipo interdisciplinar de varias personas (Arquitectos e Ingenieros) a tiempo completo.

**En caso de no ser ninguno de los anteriores (Especificar):**

**Nombre de una persona de contacto en la oficina de urbanismo:**

**Teléfono directo de la persona de contacto:**



**Los medios personales técnicos en cuanto a informática de que dispone el ayuntamiento son:**

- Un Informático a tiempo parcial (algunos días por semana).
- Un Informático a tiempo completo (todos los días de la semana).
- Varios Informáticos, al menos uno a tiempo completo.

**En caso de no ser ninguno de los anteriores (Especificar):**

**Nombre de una persona de contacto en la oficina de informática:** \_\_\_\_\_

**Teléfono directo de la persona de contacto:** \_\_\_\_\_

**Valoración de la web en cuanto a la forma en que se muestra la información urbanística (si es intuitiva, fácil de encontrar y consultar):**

- Muy mala
- Mala
- Regular
- Buena
- Muy Buena

**Valoración de la web en cuanto a la información urbanística que proporciona (si es o no completa):**

- Muy mala
- Mala
- Regular
- Buena
- Muy Buena

**¿Se muestra informe de circunstancias urbanísticas?**

**La información que se muestra es:**

- Muy incompleta
- Incompleta
- Regular
- Completa
- Muy Completa

**¿La información tiene carácter vinculante?**

**En caso afirmativo, anotar la URL:** \_\_\_\_\_

Municipio: **Montserrat**

Provincia: Valencia

Datos de contacto: 962988000

**Cuestionario:**

¿El municipio dispone de web institucional en activo?

<https://montserrat.es/>

¿La web municipal dispone de área urbanística para la difusión ordenada y estructurada del planeamiento urbanístico municipal?

<https://montserrat.es/administracio-i-tramits/departaments/urbanisme/>

¿Se muestra información sobre la tramitación/aprobación de planes urbanísticos como son fechas de aprobación, fechas de información al público, trámites de participación ciudadanas, etc.?

¿Se muestran los documentos técnicos completos, memorias, normas urbanísticas, planos, etc. en formato pdf o similar?

<http://politicaterritorial.gva.es/es/web/urbanismo/registro-autonomico-de-instrumentos-de-planeamiento-urbanistico?viewUrl1>

¿Existe un visor cartográfico de consulta con el planeamiento de todo el municipio digitalizado georreferenciado?

¿La información del visor muestra la última normativa aprobada?

¿Y la normativa anterior?

¿El planeamiento digitalizado y georreferenciado se puede descargar en formato shp, dxf, gml o similar?

**Especificar formato:**

¿Se muestra información centralizada y estructurada sobre tramitación / aprobación de los documentos de gestión, PAI y proyectos de ejecución (proyectos de reparcelación y proyectos de urbanización)?

1. No se muestra ninguna información.

2. Se muestra información alfanumérica tipo fechas de información al público,...

3. Se muestran documentos completos en pdf o similar descargable.

**La información que se muestra en formato digital abarca:**

Solo unos pocos documentos (p.e. los más recientes).

Solo el Plan General.

El Plan General y unos pocos documentos.

Todos los documentos en vigor de aprobación municipal.

Todo el planeamiento en vigor, tanto de aprobación municipal como autonómica.

No se muestra el planeamiento original sino un texto refundido.

**Los medios personales técnicos en cuanto a urbanismo de que dispone el ayuntamiento son:**

Un Arquitecto a tiempo parcial (algunos días por semana).

Un Arquitecto a tiempo completo (todos los días de la semana).

Un equipo de un Arquitecto y un Arquitecto Técnico a tiempo completo.

Un equipo interdisciplinar de varias personas (Arquitectos e Ingenieros) a tiempo completo.

**En caso de no ser ninguno de los anteriores (Especificar):**

**Nombre de una persona de contacto en la oficina de urbanismo:**

**Teléfono directo de la persona de contacto:**

**Los medios personales técnicos en cuanto a informática de que dispone el ayuntamiento son:**

- Un Informático a tiempo parcial (algunos días por semana).
- Un Informático a tiempo completo (todos los días de la semana).
- Varios Informáticos, al menos uno a tiempo completo.

**En caso de no ser ninguno de los anteriores (Especificar):**

**Nombre de una persona de contacto en la oficina de informática:** \_\_\_\_\_

**Teléfono directo de la persona de contacto:** \_\_\_\_\_

**Valoración de la web en cuanto a la forma en que se muestra la información urbanística (si es intuitiva, fácil de encontrar y consultar):**

- Muy mala
- Mala
- Regular
- Buena
- Muy Buena

**Valoración de la web en cuanto a la información urbanística que proporciona (si es o no completa):**

- Muy mala
- Mala
- Regular
- Buena
- Muy Buena

**¿Se muestra informe de circunstancias urbanísticas?**

**La información que se muestra es:**

- Muy incompleta
- Incompleta
- Regular
- Completa
- Muy Completa

**¿La información tiene carácter vinculante?**

**En caso afirmativo, anotar la URL:** \_\_\_\_\_

Municipio: **Museros**

Provincia: Valencia

Datos de contacto: 961441680

**Cuestionario:**

¿El municipio dispone de web institucional en activo?

<https://www.ajunt-museros.com/>

¿La web municipal dispone de área urbanística para la difusión ordenada y estructurada del planeamiento urbanístico municipal?

¿Se muestra información sobre la tramitación/aprobación de planes urbanísticos como son fechas de aprobación, fechas de información al público, trámites de participación ciudadanas, etc.?

¿Se muestran los documentos técnicos completos, memorias, normas urbanísticas, planos, etc. en formato pdf o similar?

¿Existe un visor cartográfico de consulta con el planeamiento de todo el municipio digitalizado georreferenciado?

¿La información del visor muestra la última normativa aprobada?

¿Y la normativa anterior?

¿El planeamiento digitalizado y georreferenciado se puede descargar en formato shp, dxf, gml o similar?

**Especificar formato:**

¿Se muestra información centralizada y estructurada sobre tramitación / aprobación de los documentos de gestión, PAI y proyectos de ejecución (proyectos de reparcelación y proyectos de urbanización)?

1. No se muestra ninguna información.

2. Se muestra información alfanumérica tipo fechas de información al público,...

3. Se muestran documentos completos en pdf o similar descargable.

**La información que se muestra en formato digital abarca:**

Solo unos pocos documentos (p.e. los más recientes).

Solo el Plan General.

El Plan General y unos pocos documentos.

Todos los documentos en vigor de aprobación municipal.

Todo el planeamiento en vigor, tanto de aprobación municipal como autonómica.

No se muestra el planeamiento original sino un texto refundido.

**Los medios personales técnicos en cuanto a urbanismo de que dispone el ayuntamiento son:**

Un Arquitecto a tiempo parcial (algunos días por semana).

Un Arquitecto a tiempo completo (todos los días de la semana).

Un equipo de un Arquitecto y un Arquitecto Técnico a tiempo completo.

Un equipo interdisciplinar de varias personas (Arquitectos e Ingenieros) a tiempo completo.

**En caso de no ser ninguno de los anteriores (Especificar):**

Nombre de una persona de contacto en la oficina de urbanismo:

Teléfono directo de la persona de contacto:

**Los medios personales técnicos en cuanto a informática de que dispone el ayuntamiento son:**

- Un Informático a tiempo parcial (algunos días por semana).
- Un Informático a tiempo completo (todos los días de la semana).
- Varios Informáticos, al menos uno a tiempo completo.

**En caso de no ser ninguno de los anteriores (Especificar):**

**Nombre de una persona de contacto en la oficina de informática:** \_\_\_\_\_

**Teléfono directo de la persona de contacto:** \_\_\_\_\_

**Valoración de la web en cuanto a la forma en que se muestra la información urbanística (si es intuitiva, fácil de encontrar y consultar):**

- Muy mala
- Mala
- Regular
- Buena
- Muy Buena

**Valoración de la web en cuanto a la información urbanística que proporciona (si es o no completa):**

- Muy mala
- Mala
- Regular
- Buena
- Muy Buena

**¿Se muestra informe de circunstancias urbanísticas?**

**La información que se muestra es:**

- Muy incompleta
- Incompleta
- Regular
- Completa
- Muy Completa

**¿La información tiene carácter vinculante?**

**En caso afirmativo, anotar la URL:** \_\_\_\_\_

**Incidencias y notas:**

Fecha	Tipo	Descripcion
10/05/2021	Nota	INFORMACIÓN URBANÍSTICA No se encuentra información urbanística en la página web

Municipio: **Nàquera/Náquera**

Provincia: Valencia

Datos de contacto: 961680002

**Cuestionario:**

¿El municipio dispone de web institucional en activo?

<https://www.naquera.es/va>

¿La web municipal dispone de área urbanística para la difusión ordenada y estructurada del planeamiento urbanístico municipal?

<https://www.naquera.es/va/seccion/urbanismo%2C-catastro-y-patrimonio>

¿Se muestra información sobre la tramitación/aprobación de planes urbanísticos como son fechas de aprobación, fechas de información al público, trámites de participación ciudadanas, etc.?

¿Se muestran los documentos técnicos completos, memorias, normas urbanísticas, planos, etc. en formato pdf o similar?

¿Existe un visor cartográfico de consulta con el planeamiento de todo el municipio digitalizado georreferenciado?

[https://naquera.gvsigonline.com/gvsigonline/core/load\\_public\\_project/URBANISMO/](https://naquera.gvsigonline.com/gvsigonline/core/load_public_project/URBANISMO/)

¿La información del visor muestra la última normativa aprobada?  ¿Y la normativa anterior?

¿El planeamiento digitalizado y georreferenciado se puede descargar en formato shp, dxf, gml o similar?

**Especificar formato:**

¿Se muestra información centralizada y estructurada sobre tramitación / aprobación de los documentos de gestión, PAI y proyectos de ejecución (proyectos de reparcelación y proyectos de urbanización)?

1. No se muestra ninguna información.

2. Se muestra información alfanumérica tipo fechas de información al público,...

3. Se muestran documentos completos en pdf o similar descargable.

**La información que se muestra en formato digital abarca:**

Solo unos pocos documentos (p.e. los más recientes).

Solo el Plan General.

El Plan General y unos pocos documentos.

Todos los documentos en vigor de aprobación municipal.

Todo el planeamiento en vigor, tanto de aprobación municipal como autonómica.

No se muestra el planeamiento original sino un texto refundido.

**Los medios personales técnicos en cuanto a urbanismo de que dispone el ayuntamiento son:**

Un Arquitecto a tiempo parcial (algunos días por semana).

Un Arquitecto a tiempo completo (todos los días de la semana).

Un equipo de un Arquitecto y un Arquitecto Técnico a tiempo completo.

Un equipo interdisciplinar de varias personas (Arquitectos e Ingenieros) a tiempo completo.

**En caso de no ser ninguno de los anteriores (Especificar):**

**Nombre de una persona de contacto en la oficina de urbanismo:**

**Teléfono directo de la persona de contacto:**

**Los medios personales técnicos en cuanto a informática de que dispone el ayuntamiento son:**

- Un Informático a tiempo parcial (algunos días por semana).
- Un Informático a tiempo completo (todos los días de la semana).
- Varios Informáticos, al menos uno a tiempo completo.

**En caso de no ser ninguno de los anteriores (Especificar):**

**Nombre de una persona de contacto en la oficina de informática:** \_\_\_\_\_

**Teléfono directo de la persona de contacto:** \_\_\_\_\_

**Valoración de la web en cuanto a la forma en que se muestra la información urbanística (si es intuitiva, fácil de encontrar y consultar):**

- Muy mala
- Mala
- Regular
- Buena
- Muy Buena

**Valoración de la web en cuanto a la información urbanística que proporciona (si es o no completa):**

- Muy mala
- Mala
- Regular
- Buena
- Muy Buena

**¿Se muestra informe de circunstancias urbanísticas?**

**La información que se muestra es:**

- Muy incompleta
- Incompleta
- Regular
- Completa
- Muy Completa

**¿La información tiene carácter vinculante?**

**En caso afirmativo, anotar la URL:** \_\_\_\_\_

**Incidencias y notas:**

Fecha	Tipo	Descripción
10/05/2021	Nota	<b>INFORMACIÓN URBANÍSTICA</b>  No se encuentra información urbanística, pero si se puede consultar en el visor cartográfico

Municipio: **Navarrés**

Provincia: Valencia

Datos de contacto: 962266001

**Cuestionario:**

¿El municipio dispone de web institucional en activo?

<https://www.navarres.es/>

¿La web municipal dispone de área urbanística para la difusión ordenada y estructurada del planeamiento urbanístico municipal?

<https://www.navarres.es/pagina/urbanismo>

¿Se muestra información sobre la tramitación/aprobación de planes urbanísticos como son fechas de aprobación, fechas de información al público, trámites de participación ciudadanas, etc.?

¿Se muestran los documentos técnicos completos, memorias, normas urbanísticas, planos, etc. en formato pdf o similar?

<https://navarres.sedelectronica.es/transparency/f6ff224e-08b2-415c-8466-dea7312af1ea/>

¿Existe un visor cartográfico de consulta con el planeamiento de todo el municipio digitalizado georreferenciado?

¿La información del visor muestra la última normativa aprobada?

¿Y la normativa anterior?

¿El planeamiento digitalizado y georreferenciado se puede descargar en formato shp, dxf, gml o similar?

**Especificar formato:**

¿Se muestra información centralizada y estructurada sobre tramitación / aprobación de los documentos de gestión, PAI y proyectos de ejecución (proyectos de reparcelación y proyectos de urbanización)?

1. No se muestra ninguna información.

2. Se muestra información alfanumérica tipo fechas de información al público,...

3. Se muestran documentos completos en pdf o similar descargable.

**La información que se muestra en formato digital abarca:**

Solo unos pocos documentos (p.e. los más recientes).

Solo el Plan General.

El Plan General y unos pocos documentos.

Todos los documentos en vigor de aprobación municipal.

Todo el planeamiento en vigor, tanto de aprobación municipal como autonómica.

No se muestra el planeamiento original sino un texto refundido.

**Los medios personales técnicos en cuanto a urbanismo de que dispone el ayuntamiento son:**

Un Arquitecto a tiempo parcial (algunos días por semana).

Un Arquitecto a tiempo completo (todos los días de la semana).

Un equipo de un Arquitecto y un Arquitecto Técnico a tiempo completo.

Un equipo interdisciplinar de varias personas (Arquitectos e Ingenieros) a tiempo completo.

**En caso de no ser ninguno de los anteriores (Especificar):**

**Nombre de una persona de contacto en la oficina de urbanismo:**

**Teléfono directo de la persona de contacto:**



**Los medios personales técnicos en cuanto a informática de que dispone el ayuntamiento son:**

- Un Informático a tiempo parcial (algunos días por semana).
- Un Informático a tiempo completo (todos los días de la semana).
- Varios Informáticos, al menos uno a tiempo completo.

**En caso de no ser ninguno de los anteriores (Especificar):**

**Nombre de una persona de contacto en la oficina de informática:** \_\_\_\_\_

**Teléfono directo de la persona de contacto:** \_\_\_\_\_

**Valoración de la web en cuanto a la forma en que se muestra la información urbanística (si es intuitiva, fácil de encontrar y consultar):**

- Muy mala
- Mala
- Regular
- Buena
- Muy Buena

**Valoración de la web en cuanto a la información urbanística que proporciona (si es o no completa):**

- Muy mala
- Mala
- Regular
- Buena
- Muy Buena

**¿Se muestra informe de circunstancias urbanísticas?**

**La información que se muestra es:**

- Muy incompleta
- Incompleta
- Regular
- Completa
- Muy Completa

**¿La información tiene carácter vinculante?**

**En caso afirmativo, anotar la URL:** \_\_\_\_\_

Municipio: **Novelé/Novetlè**

Provincia: Valencia

Datos de contacto: 962270589

**Cuestionario:**

¿El municipio dispone de web institucional en activo?

<https://www.novetle.es/>

¿La web municipal dispone de área urbanística para la difusión ordenada y estructurada del planeamiento urbanístico municipal?

<https://www.novetle.es/va/pagina/urbanisme>

¿Se muestra información sobre la tramitación/aprobación de planes urbanísticos como son fechas de aprobación, fechas de información al público, trámites de participación ciudadanas, etc.?

¿Se muestran los documentos técnicos completos, memorias, normas urbanísticas, planos, etc. en formato pdf o similar?

<https://www.novetle.es/va/pagina/urbanisme>

¿Existe un visor cartográfico de consulta con el planeamiento de todo el municipio digitalizado georreferenciado?

¿La información del visor muestra la última normativa aprobada?

¿Y la normativa anterior?

¿El planeamiento digitalizado y georreferenciado se puede descargar en formato shp, dxf, gml o similar?

**Especificar formato:**

¿Se muestra información centralizada y estructurada sobre tramitación / aprobación de los documentos de gestión, PAI y proyectos de ejecución (proyectos de reparcelación y proyectos de urbanización)?

1. No se muestra ninguna información.

2. Se muestra información alfanumérica tipo fechas de información al público,...

3. Se muestran documentos completos en pdf o similar descargable.

**La información que se muestra en formato digital abarca:**

Solo unos pocos documentos (p.e. los más recientes).

Solo el Plan General.

El Plan General y unos pocos documentos.

Todos los documentos en vigor de aprobación municipal.

Todo el planeamiento en vigor, tanto de aprobación municipal como autonómica.

No se muestra el planeamiento original sino un texto refundido.

**Los medios personales técnicos en cuanto a urbanismo de que dispone el ayuntamiento son:**

Un Arquitecto a tiempo parcial (algunos días por semana).

Un Arquitecto a tiempo completo (todos los días de la semana).

Un equipo de un Arquitecto y un Arquitecto Técnico a tiempo completo.

Un equipo interdisciplinar de varias personas (Arquitectos e Ingenieros) a tiempo completo.

**En caso de no ser ninguno de los anteriores (Especificar):**

Nombre de una persona de contacto en la oficina de urbanismo:

Teléfono directo de la persona de contacto:

**Los medios personales técnicos en cuanto a informática de que dispone el ayuntamiento son:**

- Un Informático a tiempo parcial (algunos días por semana).
- Un Informático a tiempo completo (todos los días de la semana).
- Varios Informáticos, al menos uno a tiempo completo.

**En caso de no ser ninguno de los anteriores (Especificar):**

**Nombre de una persona de contacto en la oficina de informática:** \_\_\_\_\_

**Teléfono directo de la persona de contacto:** \_\_\_\_\_

**Valoración de la web en cuanto a la forma en que se muestra la información urbanística (si es intuitiva, fácil de encontrar y consultar):**

- Muy mala
- Mala
- Regular
- Buena
- Muy Buena

**Valoración de la web en cuanto a la información urbanística que proporciona (si es o no completa):**

- Muy mala
- Mala
- Regular
- Buena
- Muy Buena

**¿Se muestra informe de circunstancias urbanísticas?**

**La información que se muestra es:**

- Muy incompleta
- Incompleta
- Regular
- Completa
- Muy Completa

**¿La información tiene carácter vinculante?**

**En caso afirmativo, anotar la URL:** \_\_\_\_\_

Municipio: **Oliva**

Provincia: Valencia

Datos de contacto: 962850250

**Cuestionario:**

¿El municipio dispone de web institucional en activo?

<https://www.oliva.es/landing>

¿La web municipal dispone de área urbanística para la difusión ordenada y estructurada del planeamiento urbanístico municipal?

<https://www.oliva.es/va/dvmenu/247>

¿Se muestra información sobre la tramitación/aprobación de planes urbanísticos como son fechas de aprobación, fechas de información al público, trámites de participación ciudadanas, etc.?

¿Se muestran los documentos técnicos completos, memorias, normas urbanísticas, planos, etc. en formato pdf o similar?

<https://www.oliva.es/va/node/9263>

¿Existe un visor cartográfico de consulta con el planeamiento de todo el municipio digitalizado georreferenciado?

¿La información del visor muestra la última normativa aprobada?

¿Y la normativa anterior?

¿El planeamiento digitalizado y georreferenciado se puede descargar en formato shp, dxf, gml o similar?

**Especificar formato:**

¿Se muestra información centralizada y estructurada sobre tramitación / aprobación de los documentos de gestión, PAI y proyectos de ejecución (proyectos de reparcelación y proyectos de urbanización)?

1. No se muestra ninguna información.

2. Se muestra información alfanumérica tipo fechas de información al público,...

3. Se muestran documentos completos en pdf o similar descargable.

**La información que se muestra en formato digital abarca:**

Solo unos pocos documentos (p.e. los más recientes).

Solo el Plan General.

El Plan General y unos pocos documentos.

Todos los documentos en vigor de aprobación municipal.

Todo el planeamiento en vigor, tanto de aprobación municipal como autonómica.

No se muestra el planeamiento original sino un texto refundido.

**Los medios personales técnicos en cuanto a urbanismo de que dispone el ayuntamiento son:**

Un Arquitecto a tiempo parcial (algunos días por semana).

Un Arquitecto a tiempo completo (todos los días de la semana).

Un equipo de un Arquitecto y un Arquitecto Técnico a tiempo completo.

Un equipo interdisciplinar de varias personas (Arquitectos e Ingenieros) a tiempo completo.

**En caso de no ser ninguno de los anteriores (Especificar):**

**Nombre de una persona de contacto en la oficina de urbanismo:**

**Teléfono directo de la persona de contacto:**

**Los medios personales técnicos en cuanto a informática de que dispone el ayuntamiento son:**

- Un Informático a tiempo parcial (algunos días por semana).
- Un Informático a tiempo completo (todos los días de la semana).
- Varios Informáticos, al menos uno a tiempo completo.

**En caso de no ser ninguno de los anteriores (Especificar):**

**Nombre de una persona de contacto en la oficina de informática:** \_\_\_\_\_

**Teléfono directo de la persona de contacto:** \_\_\_\_\_

**Valoración de la web en cuanto a la forma en que se muestra la información urbanística (si es intuitiva, fácil de encontrar y consultar):**

- Muy mala
- Mala
- Regular
- Buena
- Muy Buena

**Valoración de la web en cuanto a la información urbanística que proporciona (si es o no completa):**

- Muy mala
- Mala
- Regular
- Buena
- Muy Buena

**¿Se muestra informe de circunstancias urbanísticas?**

**La información que se muestra es:**

- Muy incompleta
- Incompleta
- Regular
- Completa
- Muy Completa

**¿La información tiene carácter vinculante?**

**En caso afirmativo, anotar la URL:** \_\_\_\_\_

Municipio: **Olleria, I'**

Provincia: Valencia

Datos de contacto: 962200601

**Cuestionario:**

¿El municipio dispone de web institucional en activo?

<https://olleria.org.es/es/>

¿La web municipal dispone de área urbanística para la difusión ordenada y estructurada del planeamiento urbanístico municipal?

<https://olleria.org.es/es/urbanismo/>

¿Se muestra información sobre la tramitación/aprobación de planes urbanísticos como son fechas de aprobación, fechas de información al público, trámites de participación ciudadanas, etc.?

¿Se muestran los documentos técnicos completos, memorias, normas urbanísticas, planos, etc. en formato pdf o similar?

<https://olleria.sedelectronica.es/transparency/524df169-3941-48bc-abbd-b4aaf9548a51/>

¿Existe un visor cartográfico de consulta con el planeamiento de todo el municipio digitalizado georreferenciado?

¿La información del visor muestra la última normativa aprobada?

¿Y la normativa anterior?

¿El planeamiento digitalizado y georreferenciado se puede descargar en formato shp, dxf, gml o similar?

**Especificar formato:**

¿Se muestra información centralizada y estructurada sobre tramitación / aprobación de los documentos de gestión, PAI y proyectos de ejecución (proyectos de reparcelación y proyectos de urbanización)?

1. No se muestra ninguna información.

2. Se muestra información alfanumérica tipo fechas de información al público,...

3. Se muestran documentos completos en pdf o similar descargable.

**La información que se muestra en formato digital abarca:**

Solo unos pocos documentos (p.e. los más recientes).

Solo el Plan General.

El Plan General y unos pocos documentos.

Todos los documentos en vigor de aprobación municipal.

Todo el planeamiento en vigor, tanto de aprobación municipal como autonómica.

No se muestra el planeamiento original sino un texto refundido.

**Los medios personales técnicos en cuanto a urbanismo de que dispone el ayuntamiento son:**

Un Arquitecto a tiempo parcial (algunos días por semana).

Un Arquitecto a tiempo completo (todos los días de la semana).

Un equipo de un Arquitecto y un Arquitecto Técnico a tiempo completo.

Un equipo interdisciplinar de varias personas (Arquitectos e Ingenieros) a tiempo completo.

**En caso de no ser ninguno de los anteriores (Especificar):**

**Nombre de una persona de contacto en la oficina de urbanismo:**

**Teléfono directo de la persona de contacto:**

**Los medios personales técnicos en cuanto a informática de que dispone el ayuntamiento son:**

- Un Informático a tiempo parcial (algunos días por semana).
- Un Informático a tiempo completo (todos los días de la semana).
- Varios Informáticos, al menos uno a tiempo completo.

**En caso de no ser ninguno de los anteriores (Especificar):**

**Nombre de una persona de contacto en la oficina de informática:** \_\_\_\_\_

**Teléfono directo de la persona de contacto:** \_\_\_\_\_

**Valoración de la web en cuanto a la forma en que se muestra la información urbanística (si es intuitiva, fácil de encontrar y consultar):**

- Muy mala
- Mala
- Regular
- Buena
- Muy Buena

**Valoración de la web en cuanto a la información urbanística que proporciona (si es o no completa):**

- Muy mala
- Mala
- Regular
- Buena
- Muy Buena

**¿Se muestra informe de circunstancias urbanísticas?**

**La información que se muestra es:**

- Muy incompleta
- Incompleta
- Regular
- Completa
- Muy Completa

**¿La información tiene carácter vinculante?**

**En caso afirmativo, anotar la URL:** \_\_\_\_\_

Municipio: **Olocau**

Provincia: Valencia

Datos de contacto: 962703011

**Cuestionario:**

¿El municipio dispone de web institucional en activo?

<https://www.olocau.es/>

¿La web municipal dispone de área urbanística para la difusión ordenada y estructurada del planeamiento urbanístico municipal?

¿Se muestra información sobre la tramitación/aprobación de planes urbanísticos como son fechas de aprobación, fechas de información al público, trámites de participación ciudadanas, etc.?

¿Se muestran los documentos técnicos completos, memorias, normas urbanísticas, planos, etc. en formato pdf o similar?

¿Existe un visor cartográfico de consulta con el planeamiento de todo el municipio digitalizado georreferenciado?

¿La información del visor muestra la última normativa aprobada?

¿Y la normativa anterior?

¿El planeamiento digitalizado y georreferenciado se puede descargar en formato shp, dxf, gml o similar?

**Especificar formato:**

¿Se muestra información centralizada y estructurada sobre tramitación / aprobación de los documentos de gestión, PAI y proyectos de ejecución (proyectos de reparcelación y proyectos de urbanización)?

1. No se muestra ninguna información.

2. Se muestra información alfanumérica tipo fechas de información al público,...

3. Se muestran documentos completos en pdf o similar descargable.

**La información que se muestra en formato digital abarca:**

Solo unos pocos documentos (p.e. los más recientes).

Solo el Plan General.

El Plan General y unos pocos documentos.

Todos los documentos en vigor de aprobación municipal.

Todo el planeamiento en vigor, tanto de aprobación municipal como autonómica.

No se muestra el planeamiento original sino un texto refundido.

**Los medios personales técnicos en cuanto a urbanismo de que dispone el ayuntamiento son:**

Un Arquitecto a tiempo parcial (algunos días por semana).

Un Arquitecto a tiempo completo (todos los días de la semana).

Un equipo de un Arquitecto y un Arquitecto Técnico a tiempo completo.

Un equipo interdisciplinar de varias personas (Arquitectos e Ingenieros) a tiempo completo.

**En caso de no ser ninguno de los anteriores (Especificar):**

Nombre de una persona de contacto en la oficina de urbanismo: \_\_\_\_\_

Teléfono directo de la persona de contacto: \_\_\_\_\_



**Los medios personales técnicos en cuanto a informática de que dispone el ayuntamiento son:**

- Un Informático a tiempo parcial (algunos días por semana).
- Un Informático a tiempo completo (todos los días de la semana).
- Varios Informáticos, al menos uno a tiempo completo.

**En caso de no ser ninguno de los anteriores (Especificar):**

**Nombre de una persona de contacto en la oficina de informática:** \_\_\_\_\_

**Teléfono directo de la persona de contacto:** \_\_\_\_\_

**Valoración de la web en cuanto a la forma en que se muestra la información urbanística (si es intuitiva, fácil de encontrar y consultar):**

- Muy mala
- Mala
- Regular
- Buena
- Muy Buena

**Valoración de la web en cuanto a la información urbanística que proporciona (si es o no completa):**

- Muy mala
- Mala
- Regular
- Buena
- Muy Buena

**¿Se muestra informe de circunstancias urbanísticas?**

**La información que se muestra es:**

- Muy incompleta
- Incompleta
- Regular
- Completa
- Muy Completa

**¿La información tiene carácter vinculante?**

**En caso afirmativo, anotar la URL:** \_\_\_\_\_

**Incidencias y notas:**

Fecha	Tipo	Descripcion
10/05/2021	Nota	INFORMACIÓN URBANÍSTICA No se encuentra información urbanística en la página web

Municipio: **Ontinyent**

Provincia: Valencia

Datos de contacto: 962918200

**Cuestionario:**

¿El municipio dispone de web institucional en activo?

<https://www.ontinyent.es/>

¿La web municipal dispone de área urbanística para la difusión ordenada y estructurada del planeamiento urbanístico municipal?

<https://www.ontinyent.es/va/node/11723>

¿Se muestra información sobre la tramitación/aprobación de planes urbanísticos como son fechas de aprobación, fechas de información al público, trámites de participación ciudadanas, etc.?

¿Se muestran los documentos técnicos completos, memorias, normas urbanísticas, planos, etc. en formato pdf o similar?

<https://www.ontinyent.es/va/node/11723>

¿Existe un visor cartográfico de consulta con el planeamiento de todo el municipio digitalizado georreferenciado?

¿La información del visor muestra la última normativa aprobada?

¿Y la normativa anterior?

¿El planeamiento digitalizado y georreferenciado se puede descargar en formato shp, dxf, gml o similar?

**Especificar formato:**

¿Se muestra información centralizada y estructurada sobre tramitación / aprobación de los documentos de gestión, PAI y proyectos de ejecución (proyectos de reparcelación y proyectos de urbanización)?

1. No se muestra ninguna información.

2. Se muestra información alfanumérica tipo fechas de información al público,...

3. Se muestran documentos completos en pdf o similar descargable.

**La información que se muestra en formato digital abarca:**

Solo unos pocos documentos (p.e. los más recientes).

Solo el Plan General.

El Plan General y unos pocos documentos.

Todos los documentos en vigor de aprobación municipal.

Todo el planeamiento en vigor, tanto de aprobación municipal como autonómica.

No se muestra el planeamiento original sino un texto refundido.

**Los medios personales técnicos en cuanto a urbanismo de que dispone el ayuntamiento son:**

Un Arquitecto a tiempo parcial (algunos días por semana).

Un Arquitecto a tiempo completo (todos los días de la semana).

Un equipo de un Arquitecto y un Arquitecto Técnico a tiempo completo.

Un equipo interdisciplinar de varias personas (Arquitectos e Ingenieros) a tiempo completo.

**En caso de no ser ninguno de los anteriores (Especificar):**

**Nombre de una persona de contacto en la oficina de urbanismo:**

**Teléfono directo de la persona de contacto:**

**Los medios personales técnicos en cuanto a informática de que dispone el ayuntamiento son:**

- Un Informático a tiempo parcial (algunos días por semana).
- Un Informático a tiempo completo (todos los días de la semana).
- Varios Informáticos, al menos uno a tiempo completo.

**En caso de no ser ninguno de los anteriores (Especificar):**

**Nombre de una persona de contacto en la oficina de informática:** \_\_\_\_\_

**Teléfono directo de la persona de contacto:** \_\_\_\_\_

**Valoración de la web en cuanto a la forma en que se muestra la información urbanística (si es intuitiva, fácil de encontrar y consultar):**

- Muy mala
- Mala
- Regular
- Buena
- Muy Buena

**Valoración de la web en cuanto a la información urbanística que proporciona (si es o no completa):**

- Muy mala
- Mala
- Regular
- Buena
- Muy Buena

**¿Se muestra informe de circunstancias urbanísticas?**

**La información que se muestra es:**

- Muy incompleta
- Incompleta
- Regular
- Completa
- Muy Completa

**¿La información tiene carácter vinculante?**

**En caso afirmativo, anotar la URL:** \_\_\_\_\_

Municipio: **Otos**

Provincia: Valencia

Datos de contacto: 962358235

**Cuestionario:**

¿El municipio dispone de web institucional en activo?

<https://www.otos.es/landing>

¿La web municipal dispone de área urbanística para la difusión ordenada y estructurada del planeamiento urbanístico municipal?

¿Se muestra información sobre la tramitación/aprobación de planes urbanísticos como son fechas de aprobación, fechas de información al público, trámites de participación ciudadanas, etc.?

¿Se muestran los documentos técnicos completos, memorias, normas urbanísticas, planos, etc. en formato pdf o similar?

¿Existe un visor cartográfico de consulta con el planeamiento de todo el municipio digitalizado georreferenciado?

¿La información del visor muestra la última normativa aprobada?

¿Y la normativa anterior?

¿El planeamiento digitalizado y georreferenciado se puede descargar en formato shp, dxf, gml o similar?

**Especificar formato:**

¿Se muestra información centralizada y estructurada sobre tramitación / aprobación de los documentos de gestión, PAI y proyectos de ejecución (proyectos de reparcelación y proyectos de urbanización)?

1. No se muestra ninguna información.

2. Se muestra información alfanumérica tipo fechas de información al público,...

3. Se muestran documentos completos en pdf o similar descargable.

**La información que se muestra en formato digital abarca:**

Solo unos pocos documentos (p.e. los más recientes).

Solo el Plan General.

El Plan General y unos pocos documentos.

Todos los documentos en vigor de aprobación municipal.

Todo el planeamiento en vigor, tanto de aprobación municipal como autonómica.

No se muestra el planeamiento original sino un texto refundido.

**Los medios personales técnicos en cuanto a urbanismo de que dispone el ayuntamiento son:**

Un Arquitecto a tiempo parcial (algunos días por semana).

Un Arquitecto a tiempo completo (todos los días de la semana).

Un equipo de un Arquitecto y un Arquitecto Técnico a tiempo completo.

Un equipo interdisciplinar de varias personas (Arquitectos e Ingenieros) a tiempo completo.

**En caso de no ser ninguno de los anteriores (Especificar):**

**Nombre de una persona de contacto en la oficina de urbanismo:**

**Teléfono directo de la persona de contacto:**

**Los medios personales técnicos en cuanto a informática de que dispone el ayuntamiento son:**

- Un Informático a tiempo parcial (algunos días por semana).
- Un Informático a tiempo completo (todos los días de la semana).
- Varios Informáticos, al menos uno a tiempo completo.

**En caso de no ser ninguno de los anteriores (Especificar):**

**Nombre de una persona de contacto en la oficina de informática:** \_\_\_\_\_

**Teléfono directo de la persona de contacto:** \_\_\_\_\_

**Valoración de la web en cuanto a la forma en que se muestra la información urbanística (si es intuitiva, fácil de encontrar y consultar):**

- Muy mala
- Mala
- Regular
- Buena
- Muy Buena

**Valoración de la web en cuanto a la información urbanística que proporciona (si es o no completa):**

- Muy mala
- Mala
- Regular
- Buena
- Muy Buena

**¿Se muestra informe de circunstancias urbanísticas?**

**La información que se muestra es:**

- Muy incompleta
- Incompleta
- Regular
- Completa
- Muy Completa

**¿La información tiene carácter vinculante?**

**En caso afirmativo, anotar la URL:** \_\_\_\_\_

**Incidencias y notas:**

Fecha	Tipo	Descripcion
10/05/2021	Nota	INFORMACIÓN URBANÍSTICA No se encuentra información urbanística en la página web

Municipio: **Paiporta**

Provincia: Valencia

Datos de contacto: 963971222

**Cuestionario:**

¿El municipio dispone de web institucional en activo?

<https://paiporta.es/>

¿La web municipal dispone de área urbanística para la difusión ordenada y estructurada del planeamiento urbanístico municipal?

<https://paiporta.es/urbanisme-medi-ambient-i-sostenibilitat>

¿Se muestra información sobre la tramitación/aprobación de planes urbanísticos como son fechas de aprobación, fechas de información al público, trámites de participación ciudadanas, etc.?

¿Se muestran los documentos técnicos completos, memorias, normas urbanísticas, planos, etc. en formato pdf o similar?

<https://paiporta.es/urbanisme-medi-ambient-i-sostenibilitat>

¿Existe un visor cartográfico de consulta con el planeamiento de todo el municipio digitalizado georreferenciado?

¿La información del visor muestra la última normativa aprobada?

¿Y la normativa anterior?

¿El planeamiento digitalizado y georreferenciado se puede descargar en formato shp, dxf, gml o similar?

**Especificar formato:**

¿Se muestra información centralizada y estructurada sobre tramitación / aprobación de los documentos de gestión, PAI y proyectos de ejecución (proyectos de reparcelación y proyectos de urbanización)?

1. No se muestra ninguna información.

2. Se muestra información alfanumérica tipo fechas de información al público,...

3. Se muestran documentos completos en pdf o similar descargable.

**La información que se muestra en formato digital abarca:**

Solo unos pocos documentos (p.e. los más recientes).

Solo el Plan General.

El Plan General y unos pocos documentos.

Todos los documentos en vigor de aprobación municipal.

Todo el planeamiento en vigor, tanto de aprobación municipal como autonómica.

No se muestra el planeamiento original sino un texto refundido.

**Los medios personales técnicos en cuanto a urbanismo de que dispone el ayuntamiento son:**

Un Arquitecto a tiempo parcial (algunos días por semana).

Un Arquitecto a tiempo completo (todos los días de la semana).

Un equipo de un Arquitecto y un Arquitecto Técnico a tiempo completo.

Un equipo interdisciplinar de varias personas (Arquitectos e Ingenieros) a tiempo completo.

**En caso de no ser ninguno de los anteriores (Especificar):**

**Nombre de una persona de contacto en la oficina de urbanismo:**

**Teléfono directo de la persona de contacto:**

**Los medios personales técnicos en cuanto a informática de que dispone el ayuntamiento son:**

- Un Informático a tiempo parcial (algunos días por semana).
- Un Informático a tiempo completo (todos los días de la semana).
- Varios Informáticos, al menos uno a tiempo completo.

**En caso de no ser ninguno de los anteriores (Especificar):**

**Nombre de una persona de contacto en la oficina de informática:** \_\_\_\_\_

**Teléfono directo de la persona de contacto:** \_\_\_\_\_

**Valoración de la web en cuanto a la forma en que se muestra la información urbanística (si es intuitiva, fácil de encontrar y consultar):**

- Muy mala
- Mala
- Regular
- Buena
- Muy Buena

**Valoración de la web en cuanto a la información urbanística que proporciona (si es o no completa):**

- Muy mala
- Mala
- Regular
- Buena
- Muy Buena

**¿Se muestra informe de circunstancias urbanísticas?**

**La información que se muestra es:**

- Muy incompleta
- Incompleta
- Regular
- Completa
- Muy Completa

**¿La información tiene carácter vinculante?**

**En caso afirmativo, anotar la URL:** \_\_\_\_\_

Municipio: **Palma de Gandía**

Provincia: Valencia

Datos de contacto: 962808001

**Cuestionario:**

¿El municipio dispone de web institucional en activo?

<https://www.palmadegandia.es/landing>

¿La web municipal dispone de área urbanística para la difusión ordenada y estructurada del planeamiento urbanístico municipal?

¿Se muestra información sobre la tramitación/aprobación de planes urbanísticos como son fechas de aprobación, fechas de información al público, trámites de participación ciudadanas, etc.?

¿Se muestran los documentos técnicos completos, memorias, normas urbanísticas, planos, etc. en formato pdf o similar?

¿Existe un visor cartográfico de consulta con el planeamiento de todo el municipio digitalizado georreferenciado?

¿La información del visor muestra la última normativa aprobada?

¿Y la normativa anterior?

¿El planeamiento digitalizado y georreferenciado se puede descargar en formato shp, dxf, gml o similar?

**Especificar formato:**

¿Se muestra información centralizada y estructurada sobre tramitación / aprobación de los documentos de gestión, PAI y proyectos de ejecución (proyectos de reparcelación y proyectos de urbanización)?

1. No se muestra ninguna información.

2. Se muestra información alfanumérica tipo fechas de información al público,...

3. Se muestran documentos completos en pdf o similar descargable.

**La información que se muestra en formato digital abarca:**

Solo unos pocos documentos (p.e. los más recientes).

Solo el Plan General.

El Plan General y unos pocos documentos.

Todos los documentos en vigor de aprobación municipal.

Todo el planeamiento en vigor, tanto de aprobación municipal como autonómica.

No se muestra el planeamiento original sino un texto refundido.

**Los medios personales técnicos en cuanto a urbanismo de que dispone el ayuntamiento son:**

Un Arquitecto a tiempo parcial (algunos días por semana).

Un Arquitecto a tiempo completo (todos los días de la semana).

Un equipo de un Arquitecto y un Arquitecto Técnico a tiempo completo.

Un equipo interdisciplinar de varias personas (Arquitectos e Ingenieros) a tiempo completo.

**En caso de no ser ninguno de los anteriores (Especificar):**

Nombre de una persona de contacto en la oficina de urbanismo:

Teléfono directo de la persona de contacto:



**Los medios personales técnicos en cuanto a informática de que dispone el ayuntamiento son:**

- Un Informático a tiempo parcial (algunos días por semana).
- Un Informático a tiempo completo (todos los días de la semana).
- Varios Informáticos, al menos uno a tiempo completo.

**En caso de no ser ninguno de los anteriores (Especificar):**

**Nombre de una persona de contacto en la oficina de informática:** \_\_\_\_\_

**Teléfono directo de la persona de contacto:** \_\_\_\_\_

**Valoración de la web en cuanto a la forma en que se muestra la información urbanística (si es intuitiva, fácil de encontrar y consultar):**

- Muy mala
- Mala
- Regular
- Buena
- Muy Buena

**Valoración de la web en cuanto a la información urbanística que proporciona (si es o no completa):**

- Muy mala
- Mala
- Regular
- Buena
- Muy Buena

**¿Se muestra informe de circunstancias urbanísticas?**

**La información que se muestra es:**

- Muy incompleta
- Incompleta
- Regular
- Completa
- Muy Completa

**¿La información tiene carácter vinculante?**

**En caso afirmativo, anotar la URL:** \_\_\_\_\_

**Incidencias y notas:**

Fecha	Tipo	Descripcion
10/05/2021	Nota	INFORMACIÓN URBANÍSTICA No se encuentra información urbanística en la página web

Municipio: **Palmera**

Provincia: Valencia

Datos de contacto: 962893286

**Cuestionario:**

¿El municipio dispone de web institucional en activo?

<https://www.palmera.es/>

¿La web municipal dispone de área urbanística para la difusión ordenada y estructurada del planeamiento urbanístico municipal?

<https://www.palmera.es/va/pagina/urbanisme-0>

¿Se muestra información sobre la tramitación/aprobación de planes urbanísticos como son fechas de aprobación, fechas de información al público, trámites de participación ciudadanas, etc.?

¿Se muestran los documentos técnicos completos, memorias, normas urbanísticas, planos, etc. en formato pdf o similar?

<https://www.palmera.es/va/pagina/urbanisme-0>

¿Existe un visor cartográfico de consulta con el planeamiento de todo el municipio digitalizado georreferenciado?

¿La información del visor muestra la última normativa aprobada?

¿Y la normativa anterior?

¿El planeamiento digitalizado y georreferenciado se puede descargar en formato shp, dxf, gml o similar?

**Especificar formato:**

¿Se muestra información centralizada y estructurada sobre tramitación / aprobación de los documentos de gestión, PAI y proyectos de ejecución (proyectos de reparcelación y proyectos de urbanización)?

1. No se muestra ninguna información.

2. Se muestra información alfanumérica tipo fechas de información al público,...

3. Se muestran documentos completos en pdf o similar descargable.

**La información que se muestra en formato digital abarca:**

Solo unos pocos documentos (p.e. los más recientes).

Solo el Plan General.

El Plan General y unos pocos documentos.

Todos los documentos en vigor de aprobación municipal.

Todo el planeamiento en vigor, tanto de aprobación municipal como autonómica.

No se muestra el planeamiento original sino un texto refundido.

**Los medios personales técnicos en cuanto a urbanismo de que dispone el ayuntamiento son:**

Un Arquitecto a tiempo parcial (algunos días por semana).

Un Arquitecto a tiempo completo (todos los días de la semana).

Un equipo de un Arquitecto y un Arquitecto Técnico a tiempo completo.

Un equipo interdisciplinar de varias personas (Arquitectos e Ingenieros) a tiempo completo.

**En caso de no ser ninguno de los anteriores (Especificar):**

**Nombre de una persona de contacto en la oficina de urbanismo:**

**Teléfono directo de la persona de contacto:**

**Los medios personales técnicos en cuanto a informática de que dispone el ayuntamiento son:**

- Un Informático a tiempo parcial (algunos días por semana).
- Un Informático a tiempo completo (todos los días de la semana).
- Varios Informáticos, al menos uno a tiempo completo.

**En caso de no ser ninguno de los anteriores (Especificar):**

**Nombre de una persona de contacto en la oficina de informática:** \_\_\_\_\_

**Teléfono directo de la persona de contacto:** \_\_\_\_\_

**Valoración de la web en cuanto a la forma en que se muestra la información urbanística (si es intuitiva, fácil de encontrar y consultar):**

- Muy mala
- Mala
- Regular
- Buena
- Muy Buena

**Valoración de la web en cuanto a la información urbanística que proporciona (si es o no completa):**

- Muy mala
- Mala
- Regular
- Buena
- Muy Buena

**¿Se muestra informe de circunstancias urbanísticas?**

**La información que se muestra es:**

- Muy incompleta
- Incompleta
- Regular
- Completa
- Muy Completa

**¿La información tiene carácter vinculante?**

**En caso afirmativo, anotar la URL:** \_\_\_\_\_

Municipio: **Palomar, el**

Provincia: Valencia

Datos de contacto: 962391096

**Cuestionario:**

¿El municipio dispone de web institucional en activo?

<https://www.elpalomar.es/landing>

¿La web municipal dispone de área urbanística para la difusión ordenada y estructurada del planeamiento urbanístico municipal?

¿Se muestra información sobre la tramitación/aprobación de planes urbanísticos como son fechas de aprobación, fechas de información al público, trámites de participación ciudadanas, etc.?

¿Se muestran los documentos técnicos completos, memorias, normas urbanísticas, planos, etc. en formato pdf o similar?

¿Existe un visor cartográfico de consulta con el planeamiento de todo el municipio digitalizado georreferenciado?

¿La información del visor muestra la última normativa aprobada?

¿Y la normativa anterior?

¿El planeamiento digitalizado y georreferenciado se puede descargar en formato shp, dxf, gml o similar?

**Especificar formato:**

¿Se muestra información centralizada y estructurada sobre tramitación / aprobación de los documentos de gestión, PAI y proyectos de ejecución (proyectos de reparcelación y proyectos de urbanización)?

1. No se muestra ninguna información.

2. Se muestra información alfanumérica tipo fechas de información al público,...

3. Se muestran documentos completos en pdf o similar descargable.

**La información que se muestra en formato digital abarca:**

Solo unos pocos documentos (p.e. los más recientes).

Solo el Plan General.

El Plan General y unos pocos documentos.

Todos los documentos en vigor de aprobación municipal.

Todo el planeamiento en vigor, tanto de aprobación municipal como autonómica.

No se muestra el planeamiento original sino un texto refundido.

**Los medios personales técnicos en cuanto a urbanismo de que dispone el ayuntamiento son:**

Un Arquitecto a tiempo parcial (algunos días por semana).

Un Arquitecto a tiempo completo (todos los días de la semana).

Un equipo de un Arquitecto y un Arquitecto Técnico a tiempo completo.

Un equipo interdisciplinar de varias personas (Arquitectos e Ingenieros) a tiempo completo.

**En caso de no ser ninguno de los anteriores (Especificar):**

Nombre de una persona de contacto en la oficina de urbanismo:

Teléfono directo de la persona de contacto:

**Los medios personales técnicos en cuanto a informática de que dispone el ayuntamiento son:**

- Un Informático a tiempo parcial (algunos días por semana).
- Un Informático a tiempo completo (todos los días de la semana).
- Varios Informáticos, al menos uno a tiempo completo.

**En caso de no ser ninguno de los anteriores (Especificar):**

**Nombre de una persona de contacto en la oficina de informática:** \_\_\_\_\_

**Teléfono directo de la persona de contacto:** \_\_\_\_\_

**Valoración de la web en cuanto a la forma en que se muestra la información urbanística (si es intuitiva, fácil de encontrar y consultar):**

- Muy mala
- Mala
- Regular
- Buena
- Muy Buena

**Valoración de la web en cuanto a la información urbanística que proporciona (si es o no completa):**

- Muy mala
- Mala
- Regular
- Buena
- Muy Buena

**¿Se muestra informe de circunstancias urbanísticas?**

**La información que se muestra es:**

- Muy incompleta
- Incompleta
- Regular
- Completa
- Muy Completa

**¿La información tiene carácter vinculante?**

**En caso afirmativo, anotar la URL:** \_\_\_\_\_

**Incidencias y notas:**

Fecha	Tipo	Descripcion
10/05/2021	Nota	INFORMACIÓN URBANÍSTICA No se encuentra información urbanística en la página web

Municipio: **Paterna**

Provincia: Valencia

Datos de contacto: 961379600

**Cuestionario:**

¿El municipio dispone de web institucional en activo?

<https://www.paterna.es/es/>

¿La web municipal dispone de área urbanística para la difusión ordenada y estructurada del planeamiento urbanístico municipal?

¿Se muestra información sobre la tramitación/aprobación de planes urbanísticos como son fechas de aprobación, fechas de información al público, trámites de participación ciudadanas, etc.?

¿Se muestran los documentos técnicos completos, memorias, normas urbanísticas, planos, etc. en formato pdf o similar?

¿Existe un visor cartográfico de consulta con el planeamiento de todo el municipio digitalizado georreferenciado?

¿La información del visor muestra la última normativa aprobada?

¿Y la normativa anterior?

¿El planeamiento digitalizado y georreferenciado se puede descargar en formato shp, dxf, gml o similar?

**Especificar formato:**

¿Se muestra información centralizada y estructurada sobre tramitación / aprobación de los documentos de gestión, PAI y proyectos de ejecución (proyectos de reparcelación y proyectos de urbanización)?

1. No se muestra ninguna información.

2. Se muestra información alfanumérica tipo fechas de información al público,...

3. Se muestran documentos completos en pdf o similar descargable.

**La información que se muestra en formato digital abarca:**

Solo unos pocos documentos (p.e. los más recientes).

Solo el Plan General.

El Plan General y unos pocos documentos.

Todos los documentos en vigor de aprobación municipal.

Todo el planeamiento en vigor, tanto de aprobación municipal como autonómica.

No se muestra el planeamiento original sino un texto refundido.

**Los medios personales técnicos en cuanto a urbanismo de que dispone el ayuntamiento son:**

Un Arquitecto a tiempo parcial (algunos días por semana).

Un Arquitecto a tiempo completo (todos los días de la semana).

Un equipo de un Arquitecto y un Arquitecto Técnico a tiempo completo.

Un equipo interdisciplinar de varias personas (Arquitectos e Ingenieros) a tiempo completo.

**En caso de no ser ninguno de los anteriores (Especificar):**

Nombre de una persona de contacto en la oficina de urbanismo:

Teléfono directo de la persona de contacto:

**Los medios personales técnicos en cuanto a informática de que dispone el ayuntamiento son:**

- Un Informático a tiempo parcial (algunos días por semana).
- Un Informático a tiempo completo (todos los días de la semana).
- Varios Informáticos, al menos uno a tiempo completo.

**En caso de no ser ninguno de los anteriores (Especificar):**

**Nombre de una persona de contacto en la oficina de informática:** \_\_\_\_\_

**Teléfono directo de la persona de contacto:** \_\_\_\_\_

**Valoración de la web en cuanto a la forma en que se muestra la información urbanística (si es intuitiva, fácil de encontrar y consultar):**

- Muy mala
- Mala
- Regular
- Buena
- Muy Buena

**Valoración de la web en cuanto a la información urbanística que proporciona (si es o no completa):**

- Muy mala
- Mala
- Regular
- Buena
- Muy Buena

**¿Se muestra informe de circunstancias urbanísticas?**

**La información que se muestra es:**

- Muy incompleta
- Incompleta
- Regular
- Completa
- Muy Completa

**¿La información tiene carácter vinculante?**

**En caso afirmativo, anotar la URL:** \_\_\_\_\_

**Incidencias y notas:**

Fecha	Tipo	Descripcion
10/05/2021	Nota	INFORMACIÓN URBANÍSTICA No se encuentra información urbanística en la página web.

Municipio: **Pedralba**

Provincia: Valencia

Datos de contacto: 962707001

**Cuestionario:**

¿El municipio dispone de web institucional en activo?

<https://www.pedralba.es/>

¿La web municipal dispone de área urbanística para la difusión ordenada y estructurada del planeamiento urbanístico municipal?

¿Se muestra información sobre la tramitación/aprobación de planes urbanísticos como son fechas de aprobación, fechas de información al público, trámites de participación ciudadanas, etc.?

¿Se muestran los documentos técnicos completos, memorias, normas urbanísticas, planos, etc. en formato pdf o similar?

¿Existe un visor cartográfico de consulta con el planeamiento de todo el municipio digitalizado georreferenciado?

¿La información del visor muestra la última normativa aprobada?

¿Y la normativa anterior?

¿El planeamiento digitalizado y georreferenciado se puede descargar en formato shp, dxf, gml o similar?

**Especificar formato:**

¿Se muestra información centralizada y estructurada sobre tramitación / aprobación de los documentos de gestión, PAI y proyectos de ejecución (proyectos de reparcelación y proyectos de urbanización)?

1. No se muestra ninguna información.

2. Se muestra información alfanumérica tipo fechas de información al público,...

3. Se muestran documentos completos en pdf o similar descargable.

**La información que se muestra en formato digital abarca:**

Solo unos pocos documentos (p.e. los más recientes).

Solo el Plan General.

El Plan General y unos pocos documentos.

Todos los documentos en vigor de aprobación municipal.

Todo el planeamiento en vigor, tanto de aprobación municipal como autonómica.

No se muestra el planeamiento original sino un texto refundido.

**Los medios personales técnicos en cuanto a urbanismo de que dispone el ayuntamiento son:**

Un Arquitecto a tiempo parcial (algunos días por semana).

Un Arquitecto a tiempo completo (todos los días de la semana).

Un equipo de un Arquitecto y un Arquitecto Técnico a tiempo completo.

Un equipo interdisciplinar de varias personas (Arquitectos e Ingenieros) a tiempo completo.

**En caso de no ser ninguno de los anteriores (Especificar):**

Nombre de una persona de contacto en la oficina de urbanismo:

Teléfono directo de la persona de contacto:



**Los medios personales técnicos en cuanto a informática de que dispone el ayuntamiento son:**

- Un Informático a tiempo parcial (algunos días por semana).
- Un Informático a tiempo completo (todos los días de la semana).
- Varios Informáticos, al menos uno a tiempo completo.

**En caso de no ser ninguno de los anteriores (Especificar):**

**Nombre de una persona de contacto en la oficina de informática:** \_\_\_\_\_

**Teléfono directo de la persona de contacto:** \_\_\_\_\_

**Valoración de la web en cuanto a la forma en que se muestra la información urbanística (si es intuitiva, fácil de encontrar y consultar):**

- Muy mala
- Mala
- Regular
- Buena
- Muy Buena

**Valoración de la web en cuanto a la información urbanística que proporciona (si es o no completa):**

- Muy mala
- Mala
- Regular
- Buena
- Muy Buena

**¿Se muestra informe de circunstancias urbanísticas?**

**La información que se muestra es:**

- Muy incompleta
- Incompleta
- Regular
- Completa
- Muy Completa

**¿La información tiene carácter vinculante?**

**En caso afirmativo, anotar la URL:** \_\_\_\_\_

**Incidencias y notas:**

Fecha	Tipo	Descripcion
10/05/2021	Nota	INFORMACIÓN URBANÍSTICA No se encuentra información urbanística en la página web

Municipio: **Petrés**

Provincia: Valencia

Datos de contacto: 962620301

**Cuestionario:**

¿El municipio dispone de web institucional en activo?

<https://www.petres.es/>

¿La web municipal dispone de área urbanística para la difusión ordenada y estructurada del planeamiento urbanístico municipal?

¿Se muestra información sobre la tramitación/aprobación de planes urbanísticos como son fechas de aprobación, fechas de información al público, trámites de participación ciudadanas, etc.?

¿Se muestran los documentos técnicos completos, memorias, normas urbanísticas, planos, etc. en formato pdf o similar?

¿Existe un visor cartográfico de consulta con el planeamiento de todo el municipio digitalizado georreferenciado?

¿La información del visor muestra la última normativa aprobada?

¿Y la normativa anterior?

¿El planeamiento digitalizado y georreferenciado se puede descargar en formato shp, dxf, gml o similar?

**Especificar formato:**

¿Se muestra información centralizada y estructurada sobre tramitación / aprobación de los documentos de gestión, PAI y proyectos de ejecución (proyectos de reparcelación y proyectos de urbanización)?

1. No se muestra ninguna información.

2. Se muestra información alfanumérica tipo fechas de información al público,...

3. Se muestran documentos completos en pdf o similar descargable.

**La información que se muestra en formato digital abarca:**

Solo unos pocos documentos (p.e. los más recientes).

Solo el Plan General.

El Plan General y unos pocos documentos.

Todos los documentos en vigor de aprobación municipal.

Todo el planeamiento en vigor, tanto de aprobación municipal como autonómica.

No se muestra el planeamiento original sino un texto refundido.

**Los medios personales técnicos en cuanto a urbanismo de que dispone el ayuntamiento son:**

Un Arquitecto a tiempo parcial (algunos días por semana).

Un Arquitecto a tiempo completo (todos los días de la semana).

Un equipo de un Arquitecto y un Arquitecto Técnico a tiempo completo.

Un equipo interdisciplinar de varias personas (Arquitectos e Ingenieros) a tiempo completo.

**En caso de no ser ninguno de los anteriores (Especificar):**

Nombre de una persona de contacto en la oficina de urbanismo:

Teléfono directo de la persona de contacto:

**Los medios personales técnicos en cuanto a informática de que dispone el ayuntamiento son:**

- Un Informático a tiempo parcial (algunos días por semana).
- Un Informático a tiempo completo (todos los días de la semana).
- Varios Informáticos, al menos uno a tiempo completo.

**En caso de no ser ninguno de los anteriores (Especificar):**

**Nombre de una persona de contacto en la oficina de informática:** \_\_\_\_\_

**Teléfono directo de la persona de contacto:** \_\_\_\_\_

**Valoración de la web en cuanto a la forma en que se muestra la información urbanística (si es intuitiva, fácil de encontrar y consultar):**

- Muy mala
- Mala
- Regular
- Buena
- Muy Buena

**Valoración de la web en cuanto a la información urbanística que proporciona (si es o no completa):**

- Muy mala
- Mala
- Regular
- Buena
- Muy Buena

**¿Se muestra informe de circunstancias urbanísticas?**

**La información que se muestra es:**

- Muy incompleta
- Incompleta
- Regular
- Completa
- Muy Completa

**¿La información tiene carácter vinculante?**

**En caso afirmativo, anotar la URL:** \_\_\_\_\_

**Incidencias y notas:**

Fecha	Tipo	Descripcion
10/05/2021	Nota	INFORMACIÓN URBANÍSTICA No se encuentra información urbanística en la página web

Municipio: **Picanya**

Provincia: Valencia

Datos de contacto: 961594460

**Cuestionario:**

¿El municipio dispone de web institucional en activo?

<http://www.picanya.org/>

¿La web municipal dispone de área urbanística para la difusión ordenada y estructurada del planeamiento urbanístico municipal?

<http://www.picanya.org/poble/urbanisme/seguiment-del-treball>

¿Se muestra información sobre la tramitación/aprobación de planes urbanísticos como son fechas de aprobación, fechas de información al público, trámites de participación ciudadanas, etc.?

¿Se muestran los documentos técnicos completos, memorias, normas urbanísticas, planos, etc. en formato pdf o similar?

<http://www.picanya.org/poble/urbanisme/pgou>

¿Existe un visor cartográfico de consulta con el planeamiento de todo el municipio digitalizado georreferenciado?

¿La información del visor muestra la última normativa aprobada?

¿Y la normativa anterior?

¿El planeamiento digitalizado y georreferenciado se puede descargar en formato shp, dxf, gml o similar?

**Especificar formato:**

¿Se muestra información centralizada y estructurada sobre tramitación / aprobación de los documentos de gestión, PAI y proyectos de ejecución (proyectos de reparcelación y proyectos de urbanización)?

1. No se muestra ninguna información.

2. Se muestra información alfanumérica tipo fechas de información al público,...

3. Se muestran documentos completos en pdf o similar descargable.

**La información que se muestra en formato digital abarca:**

Solo unos pocos documentos (p.e. los más recientes).

Solo el Plan General.

El Plan General y unos pocos documentos.

Todos los documentos en vigor de aprobación municipal.

Todo el planeamiento en vigor, tanto de aprobación municipal como autonómica.

No se muestra el planeamiento original sino un texto refundido.

**Los medios personales técnicos en cuanto a urbanismo de que dispone el ayuntamiento son:**

Un Arquitecto a tiempo parcial (algunos días por semana).

Un Arquitecto a tiempo completo (todos los días de la semana).

Un equipo de un Arquitecto y un Arquitecto Técnico a tiempo completo.

Un equipo interdisciplinar de varias personas (Arquitectos e Ingenieros) a tiempo completo.

**En caso de no ser ninguno de los anteriores (Especificar):**

**Nombre de una persona de contacto en la oficina de urbanismo:**

**Teléfono directo de la persona de contacto:**

**Los medios personales técnicos en cuanto a informática de que dispone el ayuntamiento son:**

- Un Informático a tiempo parcial (algunos días por semana).
- Un Informático a tiempo completo (todos los días de la semana).
- Varios Informáticos, al menos uno a tiempo completo.

**En caso de no ser ninguno de los anteriores (Especificar):**

**Nombre de una persona de contacto en la oficina de informática:** \_\_\_\_\_

**Teléfono directo de la persona de contacto:** \_\_\_\_\_

**Valoración de la web en cuanto a la forma en que se muestra la información urbanística (si es intuitiva, fácil de encontrar y consultar):**

- Muy mala
- Mala
- Regular
- Buena
- Muy Buena

**Valoración de la web en cuanto a la información urbanística que proporciona (si es o no completa):**

- Muy mala
- Mala
- Regular
- Buena
- Muy Buena

**¿Se muestra informe de circunstancias urbanísticas?**

**La información que se muestra es:**

- Muy incompleta
- Incompleta
- Regular
- Completa
- Muy Completa

**¿La información tiene carácter vinculante?**

**En caso afirmativo, anotar la URL:** \_\_\_\_\_

Municipio: **Picassent**

Provincia: Valencia

Datos de contacto: 961230100

**Cuestionario:**

¿El municipio dispone de web institucional en activo?

<http://www.picassent.es/>

¿La web municipal dispone de área urbanística para la difusión ordenada y estructurada del planeamiento urbanístico municipal?

<http://www.picassent.es/va/area/urbanisme-mediambient>

¿Se muestra información sobre la tramitación/aprobación de planes urbanísticos como son fechas de aprobación, fechas de información al público, trámites de participación ciudadanas, etc.?

¿Se muestran los documentos técnicos completos, memorias, normas urbanísticas, planos, etc. en formato pdf o similar?

<https://picassent.governalia.es/es/transparencia/planes-urbanisticos-y-estudios-de-impacto-ambiental/>

¿Existe un visor cartográfico de consulta con el planeamiento de todo el municipio digitalizado georreferenciado?

¿La información del visor muestra la última normativa aprobada?

¿Y la normativa anterior?

¿El planeamiento digitalizado y georreferenciado se puede descargar en formato shp, dxf, gml o similar?

**Especificar formato:**

¿Se muestra información centralizada y estructurada sobre tramitación / aprobación de los documentos de gestión, PAI y proyectos de ejecución (proyectos de reparcelación y proyectos de urbanización)?

1. No se muestra ninguna información.

2. Se muestra información alfanumérica tipo fechas de información al público,...

3. Se muestran documentos completos en pdf o similar descargable.

**La información que se muestra en formato digital abarca:**

Solo unos pocos documentos (p.e. los más recientes).

Solo el Plan General.

El Plan General y unos pocos documentos.

Todos los documentos en vigor de aprobación municipal.

Todo el planeamiento en vigor, tanto de aprobación municipal como autonómica.

No se muestra el planeamiento original sino un texto refundido.

**Los medios personales técnicos en cuanto a urbanismo de que dispone el ayuntamiento son:**

Un Arquitecto a tiempo parcial (algunos días por semana).

Un Arquitecto a tiempo completo (todos los días de la semana).

Un equipo de un Arquitecto y un Arquitecto Técnico a tiempo completo.

Un equipo interdisciplinar de varias personas (Arquitectos e Ingenieros) a tiempo completo.

**En caso de no ser ninguno de los anteriores (Especificar):**

**Nombre de una persona de contacto en la oficina de urbanismo:**

**Teléfono directo de la persona de contacto:**

**Los medios personales técnicos en cuanto a informática de que dispone el ayuntamiento son:**

- Un Informático a tiempo parcial (algunos días por semana).
- Un Informático a tiempo completo (todos los días de la semana).
- Varios Informáticos, al menos uno a tiempo completo.

**En caso de no ser ninguno de los anteriores (Especificar):**

**Nombre de una persona de contacto en la oficina de informática:** \_\_\_\_\_

**Teléfono directo de la persona de contacto:** \_\_\_\_\_

**Valoración de la web en cuanto a la forma en que se muestra la información urbanística (si es intuitiva, fácil de encontrar y consultar):**

- Muy mala
- Mala
- Regular
- Buena
- Muy Buena

**Valoración de la web en cuanto a la información urbanística que proporciona (si es o no completa):**

- Muy mala
- Mala
- Regular
- Buena
- Muy Buena

**¿Se muestra informe de circunstancias urbanísticas?**

**La información que se muestra es:**

- Muy incompleta
- Incompleta
- Regular
- Completa
- Muy Completa

**¿La información tiene carácter vinculante?**

**En caso afirmativo, anotar la URL:** \_\_\_\_\_

Municipio: **Piles**

Provincia: Valencia

Datos de contacto: 962831762

**Cuestionario:**

¿El municipio dispone de web institucional en activo?

<https://www.piles.es/>

¿La web municipal dispone de área urbanística para la difusión ordenada y estructurada del planeamiento urbanístico municipal?

¿Se muestra información sobre la tramitación/aprobación de planes urbanísticos como son fechas de aprobación, fechas de información al público, trámites de participación ciudadanas, etc.?

¿Se muestran los documentos técnicos completos, memorias, normas urbanísticas, planos, etc. en formato pdf o similar?

<https://www.piles.es/ca/transparencia/planes-ordenacion-vigente>

¿Existe un visor cartográfico de consulta con el planeamiento de todo el municipio digitalizado georreferenciado?

¿La información del visor muestra la última normativa aprobada?

¿Y la normativa anterior?

¿El planeamiento digitalizado y georreferenciado se puede descargar en formato shp, dxf, gml o similar?

**Especificar formato:**

¿Se muestra información centralizada y estructurada sobre tramitación / aprobación de los documentos de gestión, PAI y proyectos de ejecución (proyectos de reparcelación y proyectos de urbanización)?

1. No se muestra ninguna información.

2. Se muestra información alfanumérica tipo fechas de información al público,...

3. Se muestran documentos completos en pdf o similar descargable.

**La información que se muestra en formato digital abarca:**

Solo unos pocos documentos (p.e. los más recientes).

Solo el Plan General.

El Plan General y unos pocos documentos.

Todos los documentos en vigor de aprobación municipal.

Todo el planeamiento en vigor, tanto de aprobación municipal como autonómica.

No se muestra el planeamiento original sino un texto refundido.

**Los medios personales técnicos en cuanto a urbanismo de que dispone el ayuntamiento son:**

Un Arquitecto a tiempo parcial (algunos días por semana).

Un Arquitecto a tiempo completo (todos los días de la semana).

Un equipo de un Arquitecto y un Arquitecto Técnico a tiempo completo.

Un equipo interdisciplinar de varias personas (Arquitectos e Ingenieros) a tiempo completo.

**En caso de no ser ninguno de los anteriores (Especificar):**

**Nombre de una persona de contacto en la oficina de urbanismo:**

**Teléfono directo de la persona de contacto:**



**Los medios personales técnicos en cuanto a informática de que dispone el ayuntamiento son:**

- Un Informático a tiempo parcial (algunos días por semana).
- Un Informático a tiempo completo (todos los días de la semana).
- Varios Informáticos, al menos uno a tiempo completo.

**En caso de no ser ninguno de los anteriores (Especificar):**

**Nombre de una persona de contacto en la oficina de informática:** \_\_\_\_\_

**Teléfono directo de la persona de contacto:** \_\_\_\_\_

**Valoración de la web en cuanto a la forma en que se muestra la información urbanística (si es intuitiva, fácil de encontrar y consultar):**

- Muy mala
- Mala
- Regular
- Buena
- Muy Buena

**Valoración de la web en cuanto a la información urbanística que proporciona (si es o no completa):**

- Muy mala
- Mala
- Regular
- Buena
- Muy Buena

**¿Se muestra informe de circunstancias urbanísticas?**

**La información que se muestra es:**

- Muy incompleta
- Incompleta
- Regular
- Completa
- Muy Completa

**¿La información tiene carácter vinculante?**

**En caso afirmativo, anotar la URL:** \_\_\_\_\_

**Incidencias y notas:**

Fecha	Tipo	Descripcion
10/05/2021	Incidencia	<b>ENLACE INFORMACIÓN URBANÍSTICA</b>  El enlace a la información urbanística no funciona, pero si se puede acceder a dicha información desde el Portal de Transparencia/Información urbanística/Planes de ordenación vigentes

Municipio: **Pinet**

Provincia: Valencia

Datos de contacto: 962294151

**Cuestionario:**

¿El municipio dispone de web institucional en activo?

<https://www.pinet.es/landing>

¿La web municipal dispone de área urbanística para la difusión ordenada y estructurada del planeamiento urbanístico municipal?

¿Se muestra información sobre la tramitación/aprobación de planes urbanísticos como son fechas de aprobación, fechas de información al público, trámites de participación ciudadanas, etc.?

¿Se muestran los documentos técnicos completos, memorias, normas urbanísticas, planos, etc. en formato pdf o similar?

¿Existe un visor cartográfico de consulta con el planeamiento de todo el municipio digitalizado georreferenciado?

¿La información del visor muestra la última normativa aprobada?

¿Y la normativa anterior?

¿El planeamiento digitalizado y georreferenciado se puede descargar en formato shp, dxf, gml o similar?

**Especificar formato:**

¿Se muestra información centralizada y estructurada sobre tramitación / aprobación de los documentos de gestión, PAI y proyectos de ejecución (proyectos de reparcelación y proyectos de urbanización)?

1. No se muestra ninguna información.

2. Se muestra información alfanumérica tipo fechas de información al público,...

3. Se muestran documentos completos en pdf o similar descargable.

**La información que se muestra en formato digital abarca:**

Solo unos pocos documentos (p.e. los más recientes).

Solo el Plan General.

El Plan General y unos pocos documentos.

Todos los documentos en vigor de aprobación municipal.

Todo el planeamiento en vigor, tanto de aprobación municipal como autonómica.

No se muestra el planeamiento original sino un texto refundido.

**Los medios personales técnicos en cuanto a urbanismo de que dispone el ayuntamiento son:**

Un Arquitecto a tiempo parcial (algunos días por semana).

Un Arquitecto a tiempo completo (todos los días de la semana).

Un equipo de un Arquitecto y un Arquitecto Técnico a tiempo completo.

Un equipo interdisciplinar de varias personas (Arquitectos e Ingenieros) a tiempo completo.

**En caso de no ser ninguno de los anteriores (Especificar):**

Nombre de una persona de contacto en la oficina de urbanismo:

Teléfono directo de la persona de contacto:

**Los medios personales técnicos en cuanto a informática de que dispone el ayuntamiento son:**

- Un Informático a tiempo parcial (algunos días por semana).
- Un Informático a tiempo completo (todos los días de la semana).
- Varios Informáticos, al menos uno a tiempo completo.

**En caso de no ser ninguno de los anteriores (Especificar):**

**Nombre de una persona de contacto en la oficina de informática:** \_\_\_\_\_

**Teléfono directo de la persona de contacto:** \_\_\_\_\_

**Valoración de la web en cuanto a la forma en que se muestra la información urbanística (si es intuitiva, fácil de encontrar y consultar):**

- Muy mala
- Mala
- Regular
- Buena
- Muy Buena

**Valoración de la web en cuanto a la información urbanística que proporciona (si es o no completa):**

- Muy mala
- Mala
- Regular
- Buena
- Muy Buena

**¿Se muestra informe de circunstancias urbanísticas?**

**La información que se muestra es:**

- Muy incompleta
- Incompleta
- Regular
- Completa
- Muy Completa

**¿La información tiene carácter vinculante?**

**En caso afirmativo, anotar la URL:** \_\_\_\_\_

**Incidencias y notas:**

Fecha	Tipo	Descripcion
10/05/2021	Nota	INFORMACIÓN URBANÍSTICA No se encuentra información urbanística en la página web

Municipio: **Pobla de Farnals, la**

Provincia: Valencia

Datos de contacto: 961441252

**Cuestionario:**

¿El municipio dispone de web institucional en activo?

<https://www.lapobladefernals.es/>

¿La web municipal dispone de área urbanística para la difusión ordenada y estructurada del planeamiento urbanístico municipal?

<https://www.lapobladefernals.es/va/pagina/urbanisme>

¿Se muestra información sobre la tramitación/aprobación de planes urbanísticos como son fechas de aprobación, fechas de información al público, trámites de participación ciudadanas, etc.?

¿Se muestran los documentos técnicos completos, memorias, normas urbanísticas, planos, etc. en formato pdf o similar?

<https://lapobladefernals.sedelectronica.es/transparencia/02093e32-0d1f-4a67-aa58-da2253fb1b0d/>

¿Existe un visor cartográfico de consulta con el planeamiento de todo el municipio digitalizado georreferenciado?

¿La información del visor muestra la última normativa aprobada?

¿Y la normativa anterior?

¿El planeamiento digitalizado y georreferenciado se puede descargar en formato shp, dxf, gml o similar?

**Especificar formato:**

¿Se muestra información centralizada y estructurada sobre tramitación / aprobación de los documentos de gestión, PAI y proyectos de ejecución (proyectos de reparcelación y proyectos de urbanización)?

1. No se muestra ninguna información.

2. Se muestra información alfanumérica tipo fechas de información al público,...

3. Se muestran documentos completos en pdf o similar descargable.

**La información que se muestra en formato digital abarca:**

Solo unos pocos documentos (p.e. los más recientes).

Solo el Plan General.

El Plan General y unos pocos documentos.

Todos los documentos en vigor de aprobación municipal.

Todo el planeamiento en vigor, tanto de aprobación municipal como autonómica.

No se muestra el planeamiento original sino un texto refundido.

**Los medios personales técnicos en cuanto a urbanismo de que dispone el ayuntamiento son:**

Un Arquitecto a tiempo parcial (algunos días por semana).

Un Arquitecto a tiempo completo (todos los días de la semana).

Un equipo de un Arquitecto y un Arquitecto Técnico a tiempo completo.

Un equipo interdisciplinar de varias personas (Arquitectos e Ingenieros) a tiempo completo.

**En caso de no ser ninguno de los anteriores (Especificar):**

**Nombre de una persona de contacto en la oficina de urbanismo:**

**Teléfono directo de la persona de contacto:**

**Los medios personales técnicos en cuanto a informática de que dispone el ayuntamiento son:**

- Un Informático a tiempo parcial (algunos días por semana).
- Un Informático a tiempo completo (todos los días de la semana).
- Varios Informáticos, al menos uno a tiempo completo.

**En caso de no ser ninguno de los anteriores (Especificar):**

**Nombre de una persona de contacto en la oficina de informática:** \_\_\_\_\_

**Teléfono directo de la persona de contacto:** \_\_\_\_\_

**Valoración de la web en cuanto a la forma en que se muestra la información urbanística (si es intuitiva, fácil de encontrar y consultar):**

- Muy mala
- Mala
- Regular
- Buena
- Muy Buena

**Valoración de la web en cuanto a la información urbanística que proporciona (si es o no completa):**

- Muy mala
- Mala
- Regular
- Buena
- Muy Buena

**¿Se muestra informe de circunstancias urbanísticas?**

**La información que se muestra es:**

- Muy incompleta
- Incompleta
- Regular
- Completa
- Muy Completa

**¿La información tiene carácter vinculante?**

**En caso afirmativo, anotar la URL:** \_\_\_\_\_

**Incidencias y notas:**

Fecha	Tipo	Descripcion
10/05/2021	Incidencia	<b>INFORMACIÓN URBANÍSTICA</b> El enlace del apartado "PGOU y NSS" no funciona bien.

Municipio: **Pobla de Vallbona, la**

Provincia: Valencia

Datos de contacto: 962760050

**Cuestionario:**

¿El municipio dispone de web institucional en activo?

<http://www.lapobladevallbona.es/va/inici/>

¿La web municipal dispone de área urbanística para la difusión ordenada y estructurada del planeamiento urbanístico municipal?

<http://www.lapobladevallbona.es/va/serveis-municipals/urbanisme>

¿Se muestra información sobre la tramitación/aprobación de planes urbanísticos como son fechas de aprobación, fechas de información al público, trámites de participación ciudadanas, etc.?

¿Se muestran los documentos técnicos completos, memorias, normas urbanísticas, planos, etc. en formato pdf o similar?

<http://www.lapobladevallbona.es/va/serveis-municipals/urbanisme/pla-general>

¿Existe un visor cartográfico de consulta con el planeamiento de todo el municipio digitalizado georreferenciado?

¿La información del visor muestra la última normativa aprobada?

¿Y la normativa anterior?

¿El planeamiento digitalizado y georreferenciado se puede descargar en formato shp, dxf, gml o similar?

**Especificar formato:**

¿Se muestra información centralizada y estructurada sobre tramitación / aprobación de los documentos de gestión, PAI y proyectos de ejecución (proyectos de reparcelación y proyectos de urbanización)?

1. No se muestra ninguna información.

2. Se muestra información alfanumérica tipo fechas de información al público,...

3. Se muestran documentos completos en pdf o similar descargable.

**La información que se muestra en formato digital abarca:**

Solo unos pocos documentos (p.e. los más recientes).

Solo el Plan General.

El Plan General y unos pocos documentos.

Todos los documentos en vigor de aprobación municipal.

Todo el planeamiento en vigor, tanto de aprobación municipal como autonómica.

No se muestra el planeamiento original sino un texto refundido.

**Los medios personales técnicos en cuanto a urbanismo de que dispone el ayuntamiento son:**

Un Arquitecto a tiempo parcial (algunos días por semana).

Un Arquitecto a tiempo completo (todos los días de la semana).

Un equipo de un Arquitecto y un Arquitecto Técnico a tiempo completo.

Un equipo interdisciplinar de varias personas (Arquitectos e Ingenieros) a tiempo completo.

**En caso de no ser ninguno de los anteriores (Especificar):**

**Nombre de una persona de contacto en la oficina de urbanismo:**

**Teléfono directo de la persona de contacto:**

**Los medios personales técnicos en cuanto a informática de que dispone el ayuntamiento son:**

- Un Informático a tiempo parcial (algunos días por semana).
- Un Informático a tiempo completo (todos los días de la semana).
- Varios Informáticos, al menos uno a tiempo completo.

**En caso de no ser ninguno de los anteriores (Especificar):**

**Nombre de una persona de contacto en la oficina de informática:** \_\_\_\_\_

**Teléfono directo de la persona de contacto:** \_\_\_\_\_

**Valoración de la web en cuanto a la forma en que se muestra la información urbanística (si es intuitiva, fácil de encontrar y consultar):**

- Muy mala
- Mala
- Regular
- Buena
- Muy Buena

**Valoración de la web en cuanto a la información urbanística que proporciona (si es o no completa):**

- Muy mala
- Mala
- Regular
- Buena
- Muy Buena

**¿Se muestra informe de circunstancias urbanísticas?**

**La información que se muestra es:**

- Muy incompleta
- Incompleta
- Regular
- Completa
- Muy Completa

**¿La información tiene carácter vinculante?**

**En caso afirmativo, anotar la URL:** \_\_\_\_\_

Municipio: **Pobla del Duc, la**

Provincia: Valencia

Datos de contacto: 962250066

**Cuestionario:**

¿El municipio dispone de web institucional en activo?

<http://www.lapobladelduc.es/>

¿La web municipal dispone de área urbanística para la difusión ordenada y estructurada del planeamiento urbanístico municipal?

¿Se muestra información sobre la tramitación/aprobación de planes urbanísticos como son fechas de aprobación, fechas de información al público, trámites de participación ciudadanas, etc.?

¿Se muestran los documentos técnicos completos, memorias, normas urbanísticas, planos, etc. en formato pdf o similar?

<http://www.lapobladelduc.es/va/transparencia/normes-subsidiaries>

¿Existe un visor cartográfico de consulta con el planeamiento de todo el municipio digitalizado georreferenciado?

¿La información del visor muestra la última normativa aprobada?

¿Y la normativa anterior?

¿El planeamiento digitalizado y georreferenciado se puede descargar en formato shp, dxf, gml o similar?

**Especificar formato:**

¿Se muestra información centralizada y estructurada sobre tramitación / aprobación de los documentos de gestión, PAI y proyectos de ejecución (proyectos de reparcelación y proyectos de urbanización)?

1. No se muestra ninguna información.

2. Se muestra información alfanumérica tipo fechas de información al público,...

3. Se muestran documentos completos en pdf o similar descargable.

**La información que se muestra en formato digital abarca:**

Solo unos pocos documentos (p.e. los más recientes).

Solo el Plan General.

El Plan General y unos pocos documentos.

Todos los documentos en vigor de aprobación municipal.

Todo el planeamiento en vigor, tanto de aprobación municipal como autonómica.

No se muestra el planeamiento original sino un texto refundido.

**Los medios personales técnicos en cuanto a urbanismo de que dispone el ayuntamiento son:**

Un Arquitecto a tiempo parcial (algunos días por semana).

Un Arquitecto a tiempo completo (todos los días de la semana).

Un equipo de un Arquitecto y un Arquitecto Técnico a tiempo completo.

Un equipo interdisciplinar de varias personas (Arquitectos e Ingenieros) a tiempo completo.

**En caso de no ser ninguno de los anteriores (Especificar):**

**Nombre de una persona de contacto en la oficina de urbanismo:**

**Teléfono directo de la persona de contacto:**



**Los medios personales técnicos en cuanto a informática de que dispone el ayuntamiento son:**

- Un Informático a tiempo parcial (algunos días por semana).
- Un Informático a tiempo completo (todos los días de la semana).
- Varios Informáticos, al menos uno a tiempo completo.

**En caso de no ser ninguno de los anteriores (Especificar):**

**Nombre de una persona de contacto en la oficina de informática:** \_\_\_\_\_

**Teléfono directo de la persona de contacto:** \_\_\_\_\_

**Valoración de la web en cuanto a la forma en que se muestra la información urbanística (si es intuitiva, fácil de encontrar y consultar):**

- Muy mala
- Mala
- Regular
- Buena
- Muy Buena

**Valoración de la web en cuanto a la información urbanística que proporciona (si es o no completa):**

- Muy mala
- Mala
- Regular
- Buena
- Muy Buena

**¿Se muestra informe de circunstancias urbanísticas?**

**La información que se muestra es:**

- Muy incompleta
- Incompleta
- Regular
- Completa
- Muy Completa

**¿La información tiene carácter vinculante?**

**En caso afirmativo, anotar la URL:** \_\_\_\_\_

Municipio: **Pobla Llarga, la**

Provincia: Valencia

Datos de contacto: 962590005

**Cuestionario:**

¿El municipio dispone de web institucional en activo?

<https://www.lapoblallarga.es/>

¿La web municipal dispone de área urbanística para la difusión ordenada y estructurada del planeamiento urbanístico municipal?

¿Se muestra información sobre la tramitación/aprobación de planes urbanísticos como son fechas de aprobación, fechas de información al público, trámites de participación ciudadanas, etc.?

¿Se muestran los documentos técnicos completos, memorias, normas urbanísticas, planos, etc. en formato pdf o similar?

¿Existe un visor cartográfico de consulta con el planeamiento de todo el municipio digitalizado georreferenciado?

¿La información del visor muestra la última normativa aprobada?

¿Y la normativa anterior?

¿El planeamiento digitalizado y georreferenciado se puede descargar en formato shp, dxf, gml o similar?

**Especificar formato:**

¿Se muestra información centralizada y estructurada sobre tramitación / aprobación de los documentos de gestión, PAI y proyectos de ejecución (proyectos de reparcelación y proyectos de urbanización)?

1. No se muestra ninguna información.

2. Se muestra información alfanumérica tipo fechas de información al público,...

3. Se muestran documentos completos en pdf o similar descargable.

**La información que se muestra en formato digital abarca:**

Solo unos pocos documentos (p.e. los más recientes).

Solo el Plan General.

El Plan General y unos pocos documentos.

Todos los documentos en vigor de aprobación municipal.

Todo el planeamiento en vigor, tanto de aprobación municipal como autonómica.

No se muestra el planeamiento original sino un texto refundido.

**Los medios personales técnicos en cuanto a urbanismo de que dispone el ayuntamiento son:**

Un Arquitecto a tiempo parcial (algunos días por semana).

Un Arquitecto a tiempo completo (todos los días de la semana).

Un equipo de un Arquitecto y un Arquitecto Técnico a tiempo completo.

Un equipo interdisciplinar de varias personas (Arquitectos e Ingenieros) a tiempo completo.

**En caso de no ser ninguno de los anteriores (Especificar):**

**Nombre de una persona de contacto en la oficina de urbanismo:**

**Teléfono directo de la persona de contacto:**

**Los medios personales técnicos en cuanto a informática de que dispone el ayuntamiento son:**

- Un Informático a tiempo parcial (algunos días por semana).
- Un Informático a tiempo completo (todos los días de la semana).
- Varios Informáticos, al menos uno a tiempo completo.

**En caso de no ser ninguno de los anteriores (Especificar):**

**Nombre de una persona de contacto en la oficina de informática:** \_\_\_\_\_

**Teléfono directo de la persona de contacto:** \_\_\_\_\_

**Valoración de la web en cuanto a la forma en que se muestra la información urbanística (si es intuitiva, fácil de encontrar y consultar):**

- Muy mala
- Mala
- Regular
- Buena
- Muy Buena

**Valoración de la web en cuanto a la información urbanística que proporciona (si es o no completa):**

- Muy mala
- Mala
- Regular
- Buena
- Muy Buena

**¿Se muestra informe de circunstancias urbanísticas?**

**La información que se muestra es:**

- Muy incompleta
- Incompleta
- Regular
- Completa
- Muy Completa

**¿La información tiene carácter vinculante?**

**En caso afirmativo, anotar la URL:** \_\_\_\_\_

**Incidencias y notas:**

Fecha	Tipo	Descripcion
10/05/2021	Nota	INFORMACIÓN URBANÍSTICA No se encuentra información urbanística en la página web

Municipio: **Polinyà de Xúquer**

Provincia: Valencia

Datos de contacto: 962973025

**Cuestionario:**

¿El municipio dispone de web institucional en activo?

<https://www.polinyadexuquer.es/>

¿La web municipal dispone de área urbanística para la difusión ordenada y estructurada del planeamiento urbanístico municipal?

¿Se muestra información sobre la tramitación/aprobación de planes urbanísticos como son fechas de aprobación, fechas de información al público, trámites de participación ciudadanas, etc.?

¿Se muestran los documentos técnicos completos, memorias, normas urbanísticas, planos, etc. en formato pdf o similar?

¿Existe un visor cartográfico de consulta con el planeamiento de todo el municipio digitalizado georreferenciado?

¿La información del visor muestra la última normativa aprobada?

¿Y la normativa anterior?

¿El planeamiento digitalizado y georreferenciado se puede descargar en formato shp, dxf, gml o similar?

**Especificar formato:**

¿Se muestra información centralizada y estructurada sobre tramitación / aprobación de los documentos de gestión, PAI y proyectos de ejecución (proyectos de reparcelación y proyectos de urbanización)?

1. No se muestra ninguna información.

2. Se muestra información alfanumérica tipo fechas de información al público,...

3. Se muestran documentos completos en pdf o similar descargable.

**La información que se muestra en formato digital abarca:**

Solo unos pocos documentos (p.e. los más recientes).

Solo el Plan General.

El Plan General y unos pocos documentos.

Todos los documentos en vigor de aprobación municipal.

Todo el planeamiento en vigor, tanto de aprobación municipal como autonómica.

No se muestra el planeamiento original sino un texto refundido.

**Los medios personales técnicos en cuanto a urbanismo de que dispone el ayuntamiento son:**

Un Arquitecto a tiempo parcial (algunos días por semana).

Un Arquitecto a tiempo completo (todos los días de la semana).

Un equipo de un Arquitecto y un Arquitecto Técnico a tiempo completo.

Un equipo interdisciplinar de varias personas (Arquitectos e Ingenieros) a tiempo completo.

**En caso de no ser ninguno de los anteriores (Especificar):**

**Nombre de una persona de contacto en la oficina de urbanismo:**

**Teléfono directo de la persona de contacto:**

**Los medios personales técnicos en cuanto a informática de que dispone el ayuntamiento son:**

- Un Informático a tiempo parcial (algunos días por semana).
- Un Informático a tiempo completo (todos los días de la semana).
- Varios Informáticos, al menos uno a tiempo completo.

**En caso de no ser ninguno de los anteriores (Especificar):**

**Nombre de una persona de contacto en la oficina de informática:** \_\_\_\_\_

**Teléfono directo de la persona de contacto:** \_\_\_\_\_

**Valoración de la web en cuanto a la forma en que se muestra la información urbanística (si es intuitiva, fácil de encontrar y consultar):**

- Muy mala
- Mala
- Regular
- Buena
- Muy Buena

**Valoración de la web en cuanto a la información urbanística que proporciona (si es o no completa):**

- Muy mala
- Mala
- Regular
- Buena
- Muy Buena

**¿Se muestra informe de circunstancias urbanísticas?**

**La información que se muestra es:**

- Muy incompleta
- Incompleta
- Regular
- Completa
- Muy Completa

**¿La información tiene carácter vinculante?**

**En caso afirmativo, anotar la URL:** \_\_\_\_\_

**Incidencias y notas:**

Fecha	Tipo	Descripcion
11/05/2021	Nota	INFORMACIÓN URBANÍSTICA No se encuentra información urbanística en la página web

Municipio: **Potries**

Provincia: Valencia

Datos de contacto: 962800588

**Cuestionario:**

¿El municipio dispone de web institucional en activo?

<https://potries.org/>

¿La web municipal dispone de área urbanística para la difusión ordenada y estructurada del planeamiento urbanístico municipal?

<https://potries.org/es/organizacion-municipal/urbanismo-servicios-y-seguridad/>

¿Se muestra información sobre la tramitación/aprobación de planes urbanísticos como son fechas de aprobación, fechas de información al público, trámites de participación ciudadanas, etc.?

¿Se muestran los documentos técnicos completos, memorias, normas urbanísticas, planos, etc. en formato pdf o similar?

¿Existe un visor cartográfico de consulta con el planeamiento de todo el municipio digitalizado georreferenciado?

¿La información del visor muestra la última normativa aprobada?

¿Y la normativa anterior?

¿El planeamiento digitalizado y georreferenciado se puede descargar en formato shp, dxf, gml o similar?

**Especificar formato:**

¿Se muestra información centralizada y estructurada sobre tramitación / aprobación de los documentos de gestión, PAI y proyectos de ejecución (proyectos de reparcelación y proyectos de urbanización)?

1. No se muestra ninguna información.

2. Se muestra información alfanumérica tipo fechas de información al público,...

3. Se muestran documentos completos en pdf o similar descargable.

**La información que se muestra en formato digital abarca:**

Solo unos pocos documentos (p.e. los más recientes).

Solo el Plan General.

El Plan General y unos pocos documentos.

Todos los documentos en vigor de aprobación municipal.

Todo el planeamiento en vigor, tanto de aprobación municipal como autonómica.

No se muestra el planeamiento original sino un texto refundido.

**Los medios personales técnicos en cuanto a urbanismo de que dispone el ayuntamiento son:**

Un Arquitecto a tiempo parcial (algunos días por semana).

Un Arquitecto a tiempo completo (todos los días de la semana).

Un equipo de un Arquitecto y un Arquitecto Técnico a tiempo completo.

Un equipo interdisciplinar de varias personas (Arquitectos e Ingenieros) a tiempo completo.

**En caso de no ser ninguno de los anteriores (Especificar):**

**Nombre de una persona de contacto en la oficina de urbanismo:**

**Teléfono directo de la persona de contacto:**

**Los medios personales técnicos en cuanto a informática de que dispone el ayuntamiento son:**

- Un Informático a tiempo parcial (algunos días por semana).
- Un Informático a tiempo completo (todos los días de la semana).
- Varios Informáticos, al menos uno a tiempo completo.

**En caso de no ser ninguno de los anteriores (Especificar):**

**Nombre de una persona de contacto en la oficina de informática:** \_\_\_\_\_

**Teléfono directo de la persona de contacto:** \_\_\_\_\_

**Valoración de la web en cuanto a la forma en que se muestra la información urbanística (si es intuitiva, fácil de encontrar y consultar):**

- Muy mala
- Mala
- Regular
- Buena
- Muy Buena

**Valoración de la web en cuanto a la información urbanística que proporciona (si es o no completa):**

- Muy mala
- Mala
- Regular
- Buena
- Muy Buena

**¿Se muestra informe de circunstancias urbanísticas?**

**La información que se muestra es:**

- Muy incompleta
- Incompleta
- Regular
- Completa
- Muy Completa

**¿La información tiene carácter vinculante?**

**En caso afirmativo, anotar la URL:** \_\_\_\_\_

**Incidencias y notas:**

Fecha	Tipo	Descripcion
11/05/2021	Nota	INFORMACIÓN URBANÍSTICA No se encuentra información urbanística en la página web

Municipio: **Puçol**

Provincia: Valencia

Datos de contacto: 961421303

**Cuestionario:**

¿El municipio dispone de web institucional en activo?

<https://www.puçol.es/index.php/va/>

¿La web municipal dispone de área urbanística para la difusión ordenada y estructurada del planeamiento urbanístico municipal?

¿Se muestra información sobre la tramitación/aprobación de planes urbanísticos como son fechas de aprobación, fechas de información al público, trámites de participación ciudadanas, etc.?

¿Se muestran los documentos técnicos completos, memorias, normas urbanísticas, planos, etc. en formato pdf o similar?

<http://transparencia.puçol.es/ca/transparencia/informacio-urbanistica>

¿Existe un visor cartográfico de consulta con el planeamiento de todo el municipio digitalizado georreferenciado?

¿La información del visor muestra la última normativa aprobada?

¿Y la normativa anterior?

¿El planeamiento digitalizado y georreferenciado se puede descargar en formato shp, dxf, gml o similar?

**Especificar formato:**

¿Se muestra información centralizada y estructurada sobre tramitación / aprobación de los documentos de gestión, PAI y proyectos de ejecución (proyectos de reparcelación y proyectos de urbanización)?

1. No se muestra ninguna información.

2. Se muestra información alfanumérica tipo fechas de información al público,...

3. Se muestran documentos completos en pdf o similar descargable.

**La información que se muestra en formato digital abarca:**

Solo unos pocos documentos (p.e. los más recientes).

Solo el Plan General.

El Plan General y unos pocos documentos.

Todos los documentos en vigor de aprobación municipal.

Todo el planeamiento en vigor, tanto de aprobación municipal como autonómica.

No se muestra el planeamiento original sino un texto refundido.

**Los medios personales técnicos en cuanto a urbanismo de que dispone el ayuntamiento son:**

Un Arquitecto a tiempo parcial (algunos días por semana).

Un Arquitecto a tiempo completo (todos los días de la semana).

Un equipo de un Arquitecto y un Arquitecto Técnico a tiempo completo.

Un equipo interdisciplinar de varias personas (Arquitectos e Ingenieros) a tiempo completo.

**En caso de no ser ninguno de los anteriores (Especificar):**

Nombre de una persona de contacto en la oficina de urbanismo: \_\_\_\_\_

Teléfono directo de la persona de contacto: \_\_\_\_\_



**Los medios personales técnicos en cuanto a informática de que dispone el ayuntamiento son:**

- Un Informático a tiempo parcial (algunos días por semana).
- Un Informático a tiempo completo (todos los días de la semana).
- Varios Informáticos, al menos uno a tiempo completo.

**En caso de no ser ninguno de los anteriores (Especificar):**

**Nombre de una persona de contacto en la oficina de informática:** \_\_\_\_\_

**Teléfono directo de la persona de contacto:** \_\_\_\_\_

**Valoración de la web en cuanto a la forma en que se muestra la información urbanística (si es intuitiva, fácil de encontrar y consultar):**

- Muy mala
- Mala
- Regular
- Buena
- Muy Buena

**Valoración de la web en cuanto a la información urbanística que proporciona (si es o no completa):**

- Muy mala
- Mala
- Regular
- Buena
- Muy Buena

**¿Se muestra informe de circunstancias urbanísticas?**

**La información que se muestra es:**

- Muy incompleta
- Incompleta
- Regular
- Completa
- Muy Completa

**¿La información tiene carácter vinculante?**

**En caso afirmativo, anotar la URL:** \_\_\_\_\_

Municipio: **Puebla de San Miguel**

Provincia: Valencia

Datos de contacto: 962130035

**Cuestionario:**

¿El municipio dispone de web institucional en activo?

<https://www.puebladesanmiguel.es/>

¿La web municipal dispone de área urbanística para la difusión ordenada y estructurada del planeamiento urbanístico municipal?

¿Se muestra información sobre la tramitación/aprobación de planes urbanísticos como son fechas de aprobación, fechas de información al público, trámites de participación ciudadanas, etc.?

¿Se muestran los documentos técnicos completos, memorias, normas urbanísticas, planos, etc. en formato pdf o similar?

¿Existe un visor cartográfico de consulta con el planeamiento de todo el municipio digitalizado georreferenciado?

¿La información del visor muestra la última normativa aprobada?

¿Y la normativa anterior?

¿El planeamiento digitalizado y georreferenciado se puede descargar en formato shp, dxf, gml o similar?

**Especificar formato:**

¿Se muestra información centralizada y estructurada sobre tramitación / aprobación de los documentos de gestión, PAI y proyectos de ejecución (proyectos de reparcelación y proyectos de urbanización)?

1. No se muestra ninguna información.

2. Se muestra información alfanumérica tipo fechas de información al público,...

3. Se muestran documentos completos en pdf o similar descargable.

**La información que se muestra en formato digital abarca:**

Solo unos pocos documentos (p.e. los más recientes).

Solo el Plan General.

El Plan General y unos pocos documentos.

Todos los documentos en vigor de aprobación municipal.

Todo el planeamiento en vigor, tanto de aprobación municipal como autonómica.

No se muestra el planeamiento original sino un texto refundido.

**Los medios personales técnicos en cuanto a urbanismo de que dispone el ayuntamiento son:**

Un Arquitecto a tiempo parcial (algunos días por semana).

Un Arquitecto a tiempo completo (todos los días de la semana).

Un equipo de un Arquitecto y un Arquitecto Técnico a tiempo completo.

Un equipo interdisciplinar de varias personas (Arquitectos e Ingenieros) a tiempo completo.

**En caso de no ser ninguno de los anteriores (Especificar):**

Nombre de una persona de contacto en la oficina de urbanismo:

Teléfono directo de la persona de contacto:

**Los medios personales técnicos en cuanto a informática de que dispone el ayuntamiento son:**

- Un Informático a tiempo parcial (algunos días por semana).
- Un Informático a tiempo completo (todos los días de la semana).
- Varios Informáticos, al menos uno a tiempo completo.

**En caso de no ser ninguno de los anteriores (Especificar):**

**Nombre de una persona de contacto en la oficina de informática:** \_\_\_\_\_

**Teléfono directo de la persona de contacto:** \_\_\_\_\_

**Valoración de la web en cuanto a la forma en que se muestra la información urbanística (si es intuitiva, fácil de encontrar y consultar):**

- Muy mala
- Mala
- Regular
- Buena
- Muy Buena

**Valoración de la web en cuanto a la información urbanística que proporciona (si es o no completa):**

- Muy mala
- Mala
- Regular
- Buena
- Muy Buena

**¿Se muestra informe de circunstancias urbanísticas?**

**La información que se muestra es:**

- Muy incompleta
- Incompleta
- Regular
- Completa
- Muy Completa

**¿La información tiene carácter vinculante?**

**En caso afirmativo, anotar la URL:** \_\_\_\_\_

**Incidencias y notas:**

Fecha	Tipo	Descripcion
11/05/2021	Nota	SEDE ELECTRÓNICA El enlace a la sede electrónica no funciona

Municipio: **Puig de Santa Maria, el** Provincia: Valencia

Datos de contacto: 961470003

**Cuestionario:**

¿El municipio dispone de web institucional en activo?

<http://www.elpuig.es/es>

¿La web municipal dispone de área urbanística para la difusión ordenada y estructurada del planeamiento urbanístico municipal?

<http://www.elpuig.es/es/content/planificacio-territorial-urbanismo>

¿Se muestra información sobre la tramitación/aprobación de planes urbanísticos como son fechas de aprobación, fechas de información al público, trámites de participación ciudadanas, etc.?

¿Se muestran los documentos técnicos completos, memorias, normas urbanísticas, planos, etc. en formato pdf o similar?

<http://www.elpuig.es/es/content/plan-general-del-puig>

¿Existe un visor cartográfico de consulta con el planeamiento de todo el municipio digitalizado georreferenciado?

¿La información del visor muestra la última normativa aprobada?

¿Y la normativa anterior?

¿El planeamiento digitalizado y georreferenciado se puede descargar en formato shp, dxf, gml o similar?

**Especificar formato:**

¿Se muestra información centralizada y estructurada sobre tramitación / aprobación de los documentos de gestión, PAI y proyectos de ejecución (proyectos de reparcelación y proyectos de urbanización)?

1. No se muestra ninguna información.

2. Se muestra información alfanumérica tipo fechas de información al público,...

3. Se muestran documentos completos en pdf o similar descargable.

**La información que se muestra en formato digital abarca:**

Solo unos pocos documentos (p.e. los más recientes).

Solo el Plan General.

El Plan General y unos pocos documentos.

Todos los documentos en vigor de aprobación municipal.

Todo el planeamiento en vigor, tanto de aprobación municipal como autonómica.

No se muestra el planeamiento original sino un texto refundido.

**Los medios personales técnicos en cuanto a urbanismo de que dispone el ayuntamiento son:**

Un Arquitecto a tiempo parcial (algunos días por semana).

Un Arquitecto a tiempo completo (todos los días de la semana).

Un equipo de un Arquitecto y un Arquitecto Técnico a tiempo completo.

Un equipo interdisciplinar de varias personas (Arquitectos e Ingenieros) a tiempo completo.

**En caso de no ser ninguno de los anteriores (Especificar):**

**Nombre de una persona de contacto en la oficina de urbanismo:**

**Teléfono directo de la persona de contacto:**

**Los medios personales técnicos en cuanto a informática de que dispone el ayuntamiento son:**

- Un Informático a tiempo parcial (algunos días por semana).
- Un Informático a tiempo completo (todos los días de la semana).
- Varios Informáticos, al menos uno a tiempo completo.

**En caso de no ser ninguno de los anteriores (Especificar):**

**Nombre de una persona de contacto en la oficina de informática:** \_\_\_\_\_

**Teléfono directo de la persona de contacto:** \_\_\_\_\_

**Valoración de la web en cuanto a la forma en que se muestra la información urbanística (si es intuitiva, fácil de encontrar y consultar):**

- Muy mala
- Mala
- Regular
- Buena
- Muy Buena

**Valoración de la web en cuanto a la información urbanística que proporciona (si es o no completa):**

- Muy mala
- Mala
- Regular
- Buena
- Muy Buena

**¿Se muestra informe de circunstancias urbanísticas?**

**La información que se muestra es:**

- Muy incompleta
- Incompleta
- Regular
- Completa
- Muy Completa

**¿La información tiene carácter vinculante?**

**En caso afirmativo, anotar la URL:** \_\_\_\_\_

Municipio: **Quart de les Valls**

Provincia: Valencia

Datos de contacto: 962600305

**Cuestionario:**

¿El municipio dispone de web institucional en activo?

<https://www.quartdelesvalls.es/>

¿La web municipal dispone de área urbanística para la difusión ordenada y estructurada del planeamiento urbanístico municipal?

<https://www.quartdelesvalls.es/es/node/1017>

¿Se muestra información sobre la tramitación/aprobación de planes urbanísticos como son fechas de aprobación, fechas de información al público, trámites de participación ciudadanas, etc.?

¿Se muestran los documentos técnicos completos, memorias, normas urbanísticas, planos, etc. en formato pdf o similar?

<https://www.quartdelesvalls.es/es/node/1017>

¿Existe un visor cartográfico de consulta con el planeamiento de todo el municipio digitalizado georreferenciado?

¿La información del visor muestra la última normativa aprobada?

¿Y la normativa anterior?

¿El planeamiento digitalizado y georreferenciado se puede descargar en formato shp, dxf, gml o similar?

**Especificar formato:**

¿Se muestra información centralizada y estructurada sobre tramitación / aprobación de los documentos de gestión, PAI y proyectos de ejecución (proyectos de reparcelación y proyectos de urbanización)?

1. No se muestra ninguna información.

2. Se muestra información alfanumérica tipo fechas de información al público,...

3. Se muestran documentos completos en pdf o similar descargable.

**La información que se muestra en formato digital abarca:**

Solo unos pocos documentos (p.e. los más recientes).

Solo el Plan General.

El Plan General y unos pocos documentos.

Todos los documentos en vigor de aprobación municipal.

Todo el planeamiento en vigor, tanto de aprobación municipal como autonómica.

No se muestra el planeamiento original sino un texto refundido.

**Los medios personales técnicos en cuanto a urbanismo de que dispone el ayuntamiento son:**

Un Arquitecto a tiempo parcial (algunos días por semana).

Un Arquitecto a tiempo completo (todos los días de la semana).

Un equipo de un Arquitecto y un Arquitecto Técnico a tiempo completo.

Un equipo interdisciplinar de varias personas (Arquitectos e Ingenieros) a tiempo completo.

**En caso de no ser ninguno de los anteriores (Especificar):**

**Nombre de una persona de contacto en la oficina de urbanismo:**

**Teléfono directo de la persona de contacto:**

**Los medios personales técnicos en cuanto a informática de que dispone el ayuntamiento son:**

- Un Informático a tiempo parcial (algunos días por semana).
- Un Informático a tiempo completo (todos los días de la semana).
- Varios Informáticos, al menos uno a tiempo completo.

**En caso de no ser ninguno de los anteriores (Especificar):**

**Nombre de una persona de contacto en la oficina de informática:** \_\_\_\_\_

**Teléfono directo de la persona de contacto:** \_\_\_\_\_

**Valoración de la web en cuanto a la forma en que se muestra la información urbanística (si es intuitiva, fácil de encontrar y consultar):**

- Muy mala
- Mala
- Regular
- Buena
- Muy Buena

**Valoración de la web en cuanto a la información urbanística que proporciona (si es o no completa):**

- Muy mala
- Mala
- Regular
- Buena
- Muy Buena

**¿Se muestra informe de circunstancias urbanísticas?**

**La información que se muestra es:**

- Muy incompleta
- Incompleta
- Regular
- Completa
- Muy Completa

**¿La información tiene carácter vinculante?**

**En caso afirmativo, anotar la URL:** \_\_\_\_\_

Municipio: **Quart de Poblet**

Provincia: Valencia

Datos de contacto: 961536210

**Cuestionario:**

¿El municipio dispone de web institucional en activo?

[http://www.quartdepoblet.org/portal/p\\_1\\_principal1.jsp?codResi=1&language=es](http://www.quartdepoblet.org/portal/p_1_principal1.jsp?codResi=1&language=es)

¿La web municipal dispone de área urbanística para la difusión ordenada y estructurada del planeamiento urbanístico municipal?

[http://www.quartdepoblet.org/portal/p\\_20\\_contenedor1.jsp?seccion=s\\_fdes\\_d4\\_v2.jsp&codbusqueda=55&language=es&cod](http://www.quartdepoblet.org/portal/p_20_contenedor1.jsp?seccion=s_fdes_d4_v2.jsp&codbusqueda=55&language=es&cod)

¿Se muestra información sobre la tramitación/aprobación de planes urbanísticos como son fechas de aprobación, fechas de información al público, trámites de participación ciudadanas, etc.?

¿Se muestran los documentos técnicos completos, memorias, normas urbanísticas, planos, etc. en formato pdf o similar?

[http://www.quartdepoblet.org/portal/p\\_20\\_contenedor1.jsp?seccion=s\\_fdes\\_d4\\_v2.jsp&codbusqueda=55&language=es&cod](http://www.quartdepoblet.org/portal/p_20_contenedor1.jsp?seccion=s_fdes_d4_v2.jsp&codbusqueda=55&language=es&cod)

¿Existe un visor cartográfico de consulta con el planeamiento de todo el municipio digitalizado georreferenciado?

[http://onlineqdp.com:3636/emap400/emapsearch\\_urb.aspx?prjid=PUB\\_URB1&scope=TODO&ortho=true&lang=3](http://onlineqdp.com:3636/emap400/emapsearch_urb.aspx?prjid=PUB_URB1&scope=TODO&ortho=true&lang=3)

¿La información del visor muestra la última normativa aprobada?  ¿Y la normativa anterior?

¿El planeamiento digitalizado y georreferenciado se puede descargar en formato shp, dxf, gml o similar?

**Especificar formato:**

¿Se muestra información centralizada y estructurada sobre tramitación / aprobación de los documentos de gestión, PAI y proyectos de ejecución (proyectos de reparcelación y proyectos de urbanización)?

1. No se muestra ninguna información.

2. Se muestra información alfanumérica tipo fechas de información al público,...

3. Se muestran documentos completos en pdf o similar descargable.

**La información que se muestra en formato digital abarca:**

Solo unos pocos documentos (p.e. los más recientes).

Solo el Plan General.

El Plan General y unos pocos documentos.

Todos los documentos en vigor de aprobación municipal.

Todo el planeamiento en vigor, tanto de aprobación municipal como autonómica.

No se muestra el planeamiento original sino un texto refundido.

**Los medios personales técnicos en cuanto a urbanismo de que dispone el ayuntamiento son:**

Un Arquitecto a tiempo parcial (algunos días por semana).

Un Arquitecto a tiempo completo (todos los días de la semana).

Un equipo de un Arquitecto y un Arquitecto Técnico a tiempo completo.

Un equipo interdisciplinar de varias personas (Arquitectos e Ingenieros) a tiempo completo.

**En caso de no ser ninguno de los anteriores (Especificar):**

**Nombre de una persona de contacto en la oficina de urbanismo:**

**Teléfono directo de la persona de contacto:**



**Los medios personales técnicos en cuanto a informática de que dispone el ayuntamiento son:**

- Un Informático a tiempo parcial (algunos días por semana).
- Un Informático a tiempo completo (todos los días de la semana).
- Varios Informáticos, al menos uno a tiempo completo.

**En caso de no ser ninguno de los anteriores (Especificar):**

**Nombre de una persona de contacto en la oficina de informática:** \_\_\_\_\_

**Teléfono directo de la persona de contacto:** \_\_\_\_\_

**Valoración de la web en cuanto a la forma en que se muestra la información urbanística (si es intuitiva, fácil de encontrar y consultar):**

- Muy mala
- Mala
- Regular
- Buena
- Muy Buena

**Valoración de la web en cuanto a la información urbanística que proporciona (si es o no completa):**

- Muy mala
- Mala
- Regular
- Buena
- Muy Buena

**¿Se muestra informe de circunstancias urbanísticas?**

**La información que se muestra es:**

- Muy incompleta
- Incompleta
- Regular
- Completa
- Muy Completa

**¿La información tiene carácter vinculante?**

**En caso afirmativo, anotar la URL:** \_\_\_\_\_

**Incidencias y notas:**

Fecha	Tipo	Descripción
11/05/2021	Incidencia	<b>VISOR CARTOGRÁFICO</b>  No se muestra el visor por que pone que "el complemento no es compatible" (se ha probado en diferentes navegadores)

Municipio: **Quartell**

Provincia: Valencia

Datos de contacto: 962636201

**Cuestionario:**

¿El municipio dispone de web institucional en activo?

<https://www.quartell.es/>

¿La web municipal dispone de área urbanística para la difusión ordenada y estructurada del planeamiento urbanístico municipal?

¿Se muestra información sobre la tramitación/aprobación de planes urbanísticos como son fechas de aprobación, fechas de información al público, trámites de participación ciudadanas, etc.?

¿Se muestran los documentos técnicos completos, memorias, normas urbanísticas, planos, etc. en formato pdf o similar?

¿Existe un visor cartográfico de consulta con el planeamiento de todo el municipio digitalizado georreferenciado?

¿La información del visor muestra la última normativa aprobada?

¿Y la normativa anterior?

¿El planeamiento digitalizado y georreferenciado se puede descargar en formato shp, dxf, gml o similar?

**Especificar formato:**

¿Se muestra información centralizada y estructurada sobre tramitación / aprobación de los documentos de gestión, PAI y proyectos de ejecución (proyectos de reparcelación y proyectos de urbanización)?

1. No se muestra ninguna información.

2. Se muestra información alfanumérica tipo fechas de información al público,...

3. Se muestran documentos completos en pdf o similar descargable.

**La información que se muestra en formato digital abarca:**

Solo unos pocos documentos (p.e. los más recientes).

Solo el Plan General.

El Plan General y unos pocos documentos.

Todos los documentos en vigor de aprobación municipal.

Todo el planeamiento en vigor, tanto de aprobación municipal como autonómica.

No se muestra el planeamiento original sino un texto refundido.

**Los medios personales técnicos en cuanto a urbanismo de que dispone el ayuntamiento son:**

Un Arquitecto a tiempo parcial (algunos días por semana).

Un Arquitecto a tiempo completo (todos los días de la semana).

Un equipo de un Arquitecto y un Arquitecto Técnico a tiempo completo.

Un equipo interdisciplinar de varias personas (Arquitectos e Ingenieros) a tiempo completo.

**En caso de no ser ninguno de los anteriores (Especificar):**

Nombre de una persona de contacto en la oficina de urbanismo:

Teléfono directo de la persona de contacto:

**Los medios personales técnicos en cuanto a informática de que dispone el ayuntamiento son:**

- Un Informático a tiempo parcial (algunos días por semana).
- Un Informático a tiempo completo (todos los días de la semana).
- Varios Informáticos, al menos uno a tiempo completo.

**En caso de no ser ninguno de los anteriores (Especificar):**

**Nombre de una persona de contacto en la oficina de informática:** \_\_\_\_\_

**Teléfono directo de la persona de contacto:** \_\_\_\_\_

**Valoración de la web en cuanto a la forma en que se muestra la información urbanística (si es intuitiva, fácil de encontrar y consultar):**

- Muy mala
- Mala
- Regular
- Buena
- Muy Buena

**Valoración de la web en cuanto a la información urbanística que proporciona (si es o no completa):**

- Muy mala
- Mala
- Regular
- Buena
- Muy Buena

**¿Se muestra informe de circunstancias urbanísticas?**

**La información que se muestra es:**

- Muy incompleta
- Incompleta
- Regular
- Completa
- Muy Completa

**¿La información tiene carácter vinculante?**

**En caso afirmativo, anotar la URL:** \_\_\_\_\_

**Incidencias y notas:**

Fecha	Tipo	Descripcion
11/05/2021	Nota	INFORMACIÓN URBANÍSTICA No se encuentra información urbanística en la página web

Municipio: **Quatretonda**

Provincia: Valencia

Datos de contacto: 962264571

**Cuestionario:**

¿El municipio dispone de web institucional en activo?

<https://www.quatretonda.es/landing>

¿La web municipal dispone de área urbanística para la difusión ordenada y estructurada del planeamiento urbanístico municipal?

<https://www.quatretonda.es/pagina/urbanisme>

¿Se muestra información sobre la tramitación/aprobación de planes urbanísticos como son fechas de aprobación, fechas de información al público, trámites de participación ciudadanas, etc.?

¿Se muestran los documentos técnicos completos, memorias, normas urbanísticas, planos, etc. en formato pdf o similar?

<https://www.quatretonda.es/pagina/urbanisme>

¿Existe un visor cartográfico de consulta con el planeamiento de todo el municipio digitalizado georreferenciado?

¿La información del visor muestra la última normativa aprobada?

¿Y la normativa anterior?

¿El planeamiento digitalizado y georreferenciado se puede descargar en formato shp, dxf, gml o similar?

**Especificar formato:**

¿Se muestra información centralizada y estructurada sobre tramitación / aprobación de los documentos de gestión, PAI y proyectos de ejecución (proyectos de reparcelación y proyectos de urbanización)?

1. No se muestra ninguna información.

2. Se muestra información alfanumérica tipo fechas de información al público,...

3. Se muestran documentos completos en pdf o similar descargable.

**La información que se muestra en formato digital abarca:**

Solo unos pocos documentos (p.e. los más recientes).

Solo el Plan General.

El Plan General y unos pocos documentos.

Todos los documentos en vigor de aprobación municipal.

Todo el planeamiento en vigor, tanto de aprobación municipal como autonómica.

No se muestra el planeamiento original sino un texto refundido.

**Los medios personales técnicos en cuanto a urbanismo de que dispone el ayuntamiento son:**

Un Arquitecto a tiempo parcial (algunos días por semana).

Un Arquitecto a tiempo completo (todos los días de la semana).

Un equipo de un Arquitecto y un Arquitecto Técnico a tiempo completo.

Un equipo interdisciplinar de varias personas (Arquitectos e Ingenieros) a tiempo completo.

**En caso de no ser ninguno de los anteriores (Especificar):**

**Nombre de una persona de contacto en la oficina de urbanismo:**

**Teléfono directo de la persona de contacto:**

**Los medios personales técnicos en cuanto a informática de que dispone el ayuntamiento son:**

- Un Informático a tiempo parcial (algunos días por semana).
- Un Informático a tiempo completo (todos los días de la semana).
- Varios Informáticos, al menos uno a tiempo completo.

**En caso de no ser ninguno de los anteriores (Especificar):**

**Nombre de una persona de contacto en la oficina de informática:** \_\_\_\_\_

**Teléfono directo de la persona de contacto:** \_\_\_\_\_

**Valoración de la web en cuanto a la forma en que se muestra la información urbanística (si es intuitiva, fácil de encontrar y consultar):**

- Muy mala
- Mala
- Regular
- Buena
- Muy Buena

**Valoración de la web en cuanto a la información urbanística que proporciona (si es o no completa):**

- Muy mala
- Mala
- Regular
- Buena
- Muy Buena

**¿Se muestra informe de circunstancias urbanísticas?**

**La información que se muestra es:**

- Muy incompleta
- Incompleta
- Regular
- Completa
- Muy Completa

**¿La información tiene carácter vinculante?**

**En caso afirmativo, anotar la URL:** \_\_\_\_\_

Municipio: **Quesa**

Provincia: Valencia

Datos de contacto: 962256001

**Cuestionario:**

¿El municipio dispone de web institucional en activo?

<https://www.quesa.es/>

¿La web municipal dispone de área urbanística para la difusión ordenada y estructurada del planeamiento urbanístico municipal?

¿Se muestra información sobre la tramitación/aprobación de planes urbanísticos como son fechas de aprobación, fechas de información al público, trámites de participación ciudadanas, etc.?

¿Se muestran los documentos técnicos completos, memorias, normas urbanísticas, planos, etc. en formato pdf o similar?

¿Existe un visor cartográfico de consulta con el planeamiento de todo el municipio digitalizado georreferenciado?

¿La información del visor muestra la última normativa aprobada?

¿Y la normativa anterior?

¿El planeamiento digitalizado y georreferenciado se puede descargar en formato shp, dxf, gml o similar?

**Especificar formato:**

¿Se muestra información centralizada y estructurada sobre tramitación / aprobación de los documentos de gestión, PAI y proyectos de ejecución (proyectos de reparcelación y proyectos de urbanización)?

1. No se muestra ninguna información.

2. Se muestra información alfanumérica tipo fechas de información al público,...

3. Se muestran documentos completos en pdf o similar descargable.

**La información que se muestra en formato digital abarca:**

Solo unos pocos documentos (p.e. los más recientes).

Solo el Plan General.

El Plan General y unos pocos documentos.

Todos los documentos en vigor de aprobación municipal.

Todo el planeamiento en vigor, tanto de aprobación municipal como autonómica.

No se muestra el planeamiento original sino un texto refundido.

**Los medios personales técnicos en cuanto a urbanismo de que dispone el ayuntamiento son:**

Un Arquitecto a tiempo parcial (algunos días por semana).

Un Arquitecto a tiempo completo (todos los días de la semana).

Un equipo de un Arquitecto y un Arquitecto Técnico a tiempo completo.

Un equipo interdisciplinar de varias personas (Arquitectos e Ingenieros) a tiempo completo.

**En caso de no ser ninguno de los anteriores (Especificar):**

Nombre de una persona de contacto en la oficina de urbanismo:

Teléfono directo de la persona de contacto:

**Los medios personales técnicos en cuanto a informática de que dispone el ayuntamiento son:**

- Un Informático a tiempo parcial (algunos días por semana).
- Un Informático a tiempo completo (todos los días de la semana).
- Varios Informáticos, al menos uno a tiempo completo.

**En caso de no ser ninguno de los anteriores (Especificar):**

**Nombre de una persona de contacto en la oficina de informática:** \_\_\_\_\_

**Teléfono directo de la persona de contacto:** \_\_\_\_\_

**Valoración de la web en cuanto a la forma en que se muestra la información urbanística (si es intuitiva, fácil de encontrar y consultar):**

- Muy mala
- Mala
- Regular
- Buena
- Muy Buena

**Valoración de la web en cuanto a la información urbanística que proporciona (si es o no completa):**

- Muy mala
- Mala
- Regular
- Buena
- Muy Buena

**¿Se muestra informe de circunstancias urbanísticas?**

**La información que se muestra es:**

- Muy incompleta
- Incompleta
- Regular
- Completa
- Muy Completa

**¿La información tiene carácter vinculante?**

**En caso afirmativo, anotar la URL:** \_\_\_\_\_

**Incidencias y notas:**

Fecha	Tipo	Descripcion
11/05/2021	Nota	INFORMACIÓN URBANÍSTICA No se encuentra información urbanística en la página web

Municipio: **Rafelbunyol**

Provincia: Valencia

Datos de contacto: 961410100

**Cuestionario:**

¿El municipio dispone de web institucional en activo?

<https://www.rafelbunyol.es/>

¿La web municipal dispone de área urbanística para la difusión ordenada y estructurada del planeamiento urbanístico municipal?

<https://www.rafelbunyol.es/es/urbanisme>

¿Se muestra información sobre la tramitación/aprobación de planes urbanísticos como son fechas de aprobación, fechas de información al público, trámites de participación ciudadanas, etc.?

¿Se muestran los documentos técnicos completos, memorias, normas urbanísticas, planos, etc. en formato pdf o similar?

[https://www.rafelbunyol.es/es/ordenances\\_urbanisme](https://www.rafelbunyol.es/es/ordenances_urbanisme)

¿Existe un visor cartográfico de consulta con el planeamiento de todo el municipio digitalizado georreferenciado?

¿La información del visor muestra la última normativa aprobada?

¿Y la normativa anterior?

¿El planeamiento digitalizado y georreferenciado se puede descargar en formato shp, dxf, gml o similar?

**Especificar formato:**

¿Se muestra información centralizada y estructurada sobre tramitación / aprobación de los documentos de gestión, PAI y proyectos de ejecución (proyectos de reparcelación y proyectos de urbanización)?

1. No se muestra ninguna información.

2. Se muestra información alfanumérica tipo fechas de información al público,...

3. Se muestran documentos completos en pdf o similar descargable.

**La información que se muestra en formato digital abarca:**

Solo unos pocos documentos (p.e. los más recientes).

Solo el Plan General.

El Plan General y unos pocos documentos.

Todos los documentos en vigor de aprobación municipal.

Todo el planeamiento en vigor, tanto de aprobación municipal como autonómica.

No se muestra el planeamiento original sino un texto refundido.

**Los medios personales técnicos en cuanto a urbanismo de que dispone el ayuntamiento son:**

Un Arquitecto a tiempo parcial (algunos días por semana).

Un Arquitecto a tiempo completo (todos los días de la semana).

Un equipo de un Arquitecto y un Arquitecto Técnico a tiempo completo.

Un equipo interdisciplinar de varias personas (Arquitectos e Ingenieros) a tiempo completo.

**En caso de no ser ninguno de los anteriores (Especificar):**

**Nombre de una persona de contacto en la oficina de urbanismo:**

**Teléfono directo de la persona de contacto:**



**Los medios personales técnicos en cuanto a informática de que dispone el ayuntamiento son:**

- Un Informático a tiempo parcial (algunos días por semana).
- Un Informático a tiempo completo (todos los días de la semana).
- Varios Informáticos, al menos uno a tiempo completo.

**En caso de no ser ninguno de los anteriores (Especificar):**

**Nombre de una persona de contacto en la oficina de informática:** \_\_\_\_\_

**Teléfono directo de la persona de contacto:** \_\_\_\_\_

**Valoración de la web en cuanto a la forma en que se muestra la información urbanística (si es intuitiva, fácil de encontrar y consultar):**

- Muy mala
- Mala
- Regular
- Buena
- Muy Buena

**Valoración de la web en cuanto a la información urbanística que proporciona (si es o no completa):**

- Muy mala
- Mala
- Regular
- Buena
- Muy Buena

**¿Se muestra informe de circunstancias urbanísticas?**

**La información que se muestra es:**

- Muy incompleta
- Incompleta
- Regular
- Completa
- Muy Completa

**¿La información tiene carácter vinculante?**

**En caso afirmativo, anotar la URL:** \_\_\_\_\_

Municipio: **Rafelcofer**

Provincia: Valencia

Datos de contacto: 962800368

**Cuestionario:**

¿El municipio dispone de web institucional en activo?

<https://www.rafelcofer.es/landing>

¿La web municipal dispone de área urbanística para la difusión ordenada y estructurada del planeamiento urbanístico municipal?

¿Se muestra información sobre la tramitación/aprobación de planes urbanísticos como son fechas de aprobación, fechas de información al público, trámites de participación ciudadanas, etc.?

¿Se muestran los documentos técnicos completos, memorias, normas urbanísticas, planos, etc. en formato pdf o similar?

<https://rafelcofer.sedelectronica.es/transparency/7953f6c9-5679-440e-a92c-0639469c7ea8/>

¿Existe un visor cartográfico de consulta con el planeamiento de todo el municipio digitalizado georreferenciado?

¿La información del visor muestra la última normativa aprobada?

¿Y la normativa anterior?

¿El planeamiento digitalizado y georreferenciado se puede descargar en formato shp, dxf, gml o similar?

**Especificar formato:**

¿Se muestra información centralizada y estructurada sobre tramitación / aprobación de los documentos de gestión, PAI y proyectos de ejecución (proyectos de reparcelación y proyectos de urbanización)?

1. No se muestra ninguna información.

2. Se muestra información alfanumérica tipo fechas de información al público,...

3. Se muestran documentos completos en pdf o similar descargable.

**La información que se muestra en formato digital abarca:**

Solo unos pocos documentos (p.e. los más recientes).

Solo el Plan General.

El Plan General y unos pocos documentos.

Todos los documentos en vigor de aprobación municipal.

Todo el planeamiento en vigor, tanto de aprobación municipal como autonómica.

No se muestra el planeamiento original sino un texto refundido.

**Los medios personales técnicos en cuanto a urbanismo de que dispone el ayuntamiento son:**

Un Arquitecto a tiempo parcial (algunos días por semana).

Un Arquitecto a tiempo completo (todos los días de la semana).

Un equipo de un Arquitecto y un Arquitecto Técnico a tiempo completo.

Un equipo interdisciplinar de varias personas (Arquitectos e Ingenieros) a tiempo completo.

**En caso de no ser ninguno de los anteriores (Especificar):**

**Nombre de una persona de contacto en la oficina de urbanismo:**

**Teléfono directo de la persona de contacto:**

**Los medios personales técnicos en cuanto a informática de que dispone el ayuntamiento son:**

- Un Informático a tiempo parcial (algunos días por semana).
- Un Informático a tiempo completo (todos los días de la semana).
- Varios Informáticos, al menos uno a tiempo completo.

**En caso de no ser ninguno de los anteriores (Especificar):**

**Nombre de una persona de contacto en la oficina de informática:** \_\_\_\_\_

**Teléfono directo de la persona de contacto:** \_\_\_\_\_

**Valoración de la web en cuanto a la forma en que se muestra la información urbanística (si es intuitiva, fácil de encontrar y consultar):**

- Muy mala
- Mala
- Regular
- Buena
- Muy Buena

**Valoración de la web en cuanto a la información urbanística que proporciona (si es o no completa):**

- Muy mala
- Mala
- Regular
- Buena
- Muy Buena

**¿Se muestra informe de circunstancias urbanísticas?**

**La información que se muestra es:**

- Muy incompleta
- Incompleta
- Regular
- Completa
- Muy Completa

**¿La información tiene carácter vinculante?**

**En caso afirmativo, anotar la URL:** \_\_\_\_\_

Municipio: **Rafelguaraf**

Provincia: Valencia

Datos de contacto: 962586005

**Cuestionario:**

¿El municipio dispone de web institucional en activo?

<http://www.rafelguaraf.es/>

¿La web municipal dispone de área urbanística para la difusión ordenada y estructurada del planeamiento urbanístico municipal?

¿Se muestra información sobre la tramitación/aprobación de planes urbanísticos como son fechas de aprobación, fechas de información al público, trámites de participación ciudadanas, etc.?

¿Se muestran los documentos técnicos completos, memorias, normas urbanísticas, planos, etc. en formato pdf o similar?

<http://www.rafelguaraf.es/content/informacio-publica-pla-general-dordenacio-urbana>

¿Existe un visor cartográfico de consulta con el planeamiento de todo el municipio digitalizado georreferenciado?

¿La información del visor muestra la última normativa aprobada?

¿Y la normativa anterior?

¿El planeamiento digitalizado y georreferenciado se puede descargar en formato shp, dxf, gml o similar?

**Especificar formato:**

¿Se muestra información centralizada y estructurada sobre tramitación / aprobación de los documentos de gestión, PAI y proyectos de ejecución (proyectos de reparcelación y proyectos de urbanización)?

1. No se muestra ninguna información.

2. Se muestra información alfanumérica tipo fechas de información al público,...

3. Se muestran documentos completos en pdf o similar descargable.

**La información que se muestra en formato digital abarca:**

Solo unos pocos documentos (p.e. los más recientes).

Solo el Plan General.

El Plan General y unos pocos documentos.

Todos los documentos en vigor de aprobación municipal.

Todo el planeamiento en vigor, tanto de aprobación municipal como autonómica.

No se muestra el planeamiento original sino un texto refundido.

**Los medios personales técnicos en cuanto a urbanismo de que dispone el ayuntamiento son:**

Un Arquitecto a tiempo parcial (algunos días por semana).

Un Arquitecto a tiempo completo (todos los días de la semana).

Un equipo de un Arquitecto y un Arquitecto Técnico a tiempo completo.

Un equipo interdisciplinar de varias personas (Arquitectos e Ingenieros) a tiempo completo.

**En caso de no ser ninguno de los anteriores (Especificar):**

Nombre de una persona de contacto en la oficina de urbanismo: \_\_\_\_\_

Teléfono directo de la persona de contacto: \_\_\_\_\_

**Los medios personales técnicos en cuanto a informática de que dispone el ayuntamiento son:**

- Un Informático a tiempo parcial (algunos días por semana).
- Un Informático a tiempo completo (todos los días de la semana).
- Varios Informáticos, al menos uno a tiempo completo.

**En caso de no ser ninguno de los anteriores (Especificar):**

**Nombre de una persona de contacto en la oficina de informática:** \_\_\_\_\_

**Teléfono directo de la persona de contacto:** \_\_\_\_\_

**Valoración de la web en cuanto a la forma en que se muestra la información urbanística (si es intuitiva, fácil de encontrar y consultar):**

- Muy mala
- Mala
- Regular
- Buena
- Muy Buena

**Valoración de la web en cuanto a la información urbanística que proporciona (si es o no completa):**

- Muy mala
- Mala
- Regular
- Buena
- Muy Buena

**¿Se muestra informe de circunstancias urbanísticas?**

**La información que se muestra es:**

- Muy incompleta
- Incompleta
- Regular
- Completa
- Muy Completa

**¿La información tiene carácter vinculante?**

**En caso afirmativo, anotar la URL:** \_\_\_\_\_

Municipio: **Ráfol de Salem**

Provincia: Valencia

Datos de contacto: 962813072

**Cuestionario:**

¿El municipio dispone de web institucional en activo?

<https://www.rafoldesalem.es/landing>

¿La web municipal dispone de área urbanística para la difusión ordenada y estructurada del planeamiento urbanístico municipal?

¿Se muestra información sobre la tramitación/aprobación de planes urbanísticos como son fechas de aprobación, fechas de información al público, trámites de participación ciudadanas, etc.?

¿Se muestran los documentos técnicos completos, memorias, normas urbanísticas, planos, etc. en formato pdf o similar?

<https://www.rafoldesalem.es/ca/pagina/normes-subsidiaries-planejament>

¿Existe un visor cartográfico de consulta con el planeamiento de todo el municipio digitalizado georreferenciado?

¿La información del visor muestra la última normativa aprobada?

¿Y la normativa anterior?

¿El planeamiento digitalizado y georreferenciado se puede descargar en formato shp, dxf, gml o similar?

**Especificar formato:**

¿Se muestra información centralizada y estructurada sobre tramitación / aprobación de los documentos de gestión, PAI y proyectos de ejecución (proyectos de reparcelación y proyectos de urbanización)?

1. No se muestra ninguna información.

2. Se muestra información alfanumérica tipo fechas de información al público,...

3. Se muestran documentos completos en pdf o similar descargable.

**La información que se muestra en formato digital abarca:**

Solo unos pocos documentos (p.e. los más recientes).

Solo el Plan General.

El Plan General y unos pocos documentos.

Todos los documentos en vigor de aprobación municipal.

Todo el planeamiento en vigor, tanto de aprobación municipal como autonómica.

No se muestra el planeamiento original sino un texto refundido.

**Los medios personales técnicos en cuanto a urbanismo de que dispone el ayuntamiento son:**

Un Arquitecto a tiempo parcial (algunos días por semana).

Un Arquitecto a tiempo completo (todos los días de la semana).

Un equipo de un Arquitecto y un Arquitecto Técnico a tiempo completo.

Un equipo interdisciplinar de varias personas (Arquitectos e Ingenieros) a tiempo completo.

**En caso de no ser ninguno de los anteriores (Especificar):**

**Nombre de una persona de contacto en la oficina de urbanismo:**

**Teléfono directo de la persona de contacto:**

**Los medios personales técnicos en cuanto a informática de que dispone el ayuntamiento son:**

- Un Informático a tiempo parcial (algunos días por semana).
- Un Informático a tiempo completo (todos los días de la semana).
- Varios Informáticos, al menos uno a tiempo completo.

**En caso de no ser ninguno de los anteriores (Especificar):**

**Nombre de una persona de contacto en la oficina de informática:** \_\_\_\_\_

**Teléfono directo de la persona de contacto:** \_\_\_\_\_

**Valoración de la web en cuanto a la forma en que se muestra la información urbanística (si es intuitiva, fácil de encontrar y consultar):**

- Muy mala
- Mala
- Regular
- Buena
- Muy Buena

**Valoración de la web en cuanto a la información urbanística que proporciona (si es o no completa):**

- Muy mala
- Mala
- Regular
- Buena
- Muy Buena

**¿Se muestra informe de circunstancias urbanísticas?**

**La información que se muestra es:**

- Muy incompleta
- Incompleta
- Regular
- Completa
- Muy Completa

**¿La información tiene carácter vinculante?**

**En caso afirmativo, anotar la URL:** \_\_\_\_\_

**Incidencias y notas:**

Fecha	Tipo	Descripcion
11/05/2021	Incidencia	<b>PORTAL DE TRANSPARENCIA</b>  Los enlaces de los diferentes apartados del portal de transparencia no funcionan ( <a href="https://nodejs-multi.digitalvalue.es:8882/rafoldesalem_transparencia/ca">https://nodejs-multi.digitalvalue.es:8882/rafoldesalem_transparencia/ca</a> )

Municipio: **Real**

Provincia: Valencia

Datos de contacto: 962555006

**Cuestionario:**

¿El municipio dispone de web institucional en activo?

<https://ajuntamentdereal.es/es/>

¿La web municipal dispone de área urbanística para la difusión ordenada y estructurada del planeamiento urbanístico municipal?

¿Se muestra información sobre la tramitación/aprobación de planes urbanísticos como son fechas de aprobación, fechas de información al público, trámites de participación ciudadanas, etc.?

¿Se muestran los documentos técnicos completos, memorias, normas urbanísticas, planos, etc. en formato pdf o similar?

¿Existe un visor cartográfico de consulta con el planeamiento de todo el municipio digitalizado georreferenciado?

¿La información del visor muestra la última normativa aprobada?

¿Y la normativa anterior?

¿El planeamiento digitalizado y georreferenciado se puede descargar en formato shp, dxf, gml o similar?

**Especificar formato:**

¿Se muestra información centralizada y estructurada sobre tramitación / aprobación de los documentos de gestión, PAI y proyectos de ejecución (proyectos de reparcelación y proyectos de urbanización)?

1. No se muestra ninguna información.

2. Se muestra información alfanumérica tipo fechas de información al público,...

3. Se muestran documentos completos en pdf o similar descargable.

**La información que se muestra en formato digital abarca:**

Solo unos pocos documentos (p.e. los más recientes).

Solo el Plan General.

El Plan General y unos pocos documentos.

Todos los documentos en vigor de aprobación municipal.

Todo el planeamiento en vigor, tanto de aprobación municipal como autonómica.

No se muestra el planeamiento original sino un texto refundido.

**Los medios personales técnicos en cuanto a urbanismo de que dispone el ayuntamiento son:**

Un Arquitecto a tiempo parcial (algunos días por semana).

Un Arquitecto a tiempo completo (todos los días de la semana).

Un equipo de un Arquitecto y un Arquitecto Técnico a tiempo completo.

Un equipo interdisciplinar de varias personas (Arquitectos e Ingenieros) a tiempo completo.

**En caso de no ser ninguno de los anteriores (Especificar):**

Nombre de una persona de contacto en la oficina de urbanismo:

Teléfono directo de la persona de contacto:



**Los medios personales técnicos en cuanto a informática de que dispone el ayuntamiento son:**

- Un Informático a tiempo parcial (algunos días por semana).
- Un Informático a tiempo completo (todos los días de la semana).
- Varios Informáticos, al menos uno a tiempo completo.

**En caso de no ser ninguno de los anteriores (Especificar):**

**Nombre de una persona de contacto en la oficina de informática:** \_\_\_\_\_

**Teléfono directo de la persona de contacto:** \_\_\_\_\_

**Valoración de la web en cuanto a la forma en que se muestra la información urbanística (si es intuitiva, fácil de encontrar y consultar):**

- Muy mala
- Mala
- Regular
- Buena
- Muy Buena

**Valoración de la web en cuanto a la información urbanística que proporciona (si es o no completa):**

- Muy mala
- Mala
- Regular
- Buena
- Muy Buena

**¿Se muestra informe de circunstancias urbanísticas?**

**La información que se muestra es:**

- Muy incompleta
- Incompleta
- Regular
- Completa
- Muy Completa

**¿La información tiene carácter vinculante?**

**En caso afirmativo, anotar la URL:** \_\_\_\_\_

**Incidencias y notas:**

Fecha	Tipo	Descripcion
11/05/2021	Nota	INFORMACIÓN URBANÍSTICA No se encuentra información urbanística en al página web

Municipio: **Real de Gandia, el**

Provincia: Valencia

Datos de contacto: 962965872

**Cuestionario:**

¿El municipio dispone de web institucional en activo?

<https://www.realdegandia.es/es>

¿La web municipal dispone de área urbanística para la difusión ordenada y estructurada del planeamiento urbanístico municipal?

<https://www.realdegandia.es/es/urbanismo>

¿Se muestra información sobre la tramitación/aprobación de planes urbanísticos como son fechas de aprobación, fechas de información al público, trámites de participación ciudadanas, etc.?

¿Se muestran los documentos técnicos completos, memorias, normas urbanísticas, planos, etc. en formato pdf o similar?

<https://www.realdegandia.es/es/urbanismo>

¿Existe un visor cartográfico de consulta con el planeamiento de todo el municipio digitalizado georreferenciado?

¿La información del visor muestra la última normativa aprobada?

¿Y la normativa anterior?

¿El planeamiento digitalizado y georreferenciado se puede descargar en formato shp, dxf, gml o similar?

**Especificar formato:**

¿Se muestra información centralizada y estructurada sobre tramitación / aprobación de los documentos de gestión, PAI y proyectos de ejecución (proyectos de reparcelación y proyectos de urbanización)?

1. No se muestra ninguna información.

2. Se muestra información alfanumérica tipo fechas de información al público,...

3. Se muestran documentos completos en pdf o similar descargable.

**La información que se muestra en formato digital abarca:**

Solo unos pocos documentos (p.e. los más recientes).

Solo el Plan General.

El Plan General y unos pocos documentos.

Todos los documentos en vigor de aprobación municipal.

Todo el planeamiento en vigor, tanto de aprobación municipal como autonómica.

No se muestra el planeamiento original sino un texto refundido.

**Los medios personales técnicos en cuanto a urbanismo de que dispone el ayuntamiento son:**

Un Arquitecto a tiempo parcial (algunos días por semana).

Un Arquitecto a tiempo completo (todos los días de la semana).

Un equipo de un Arquitecto y un Arquitecto Técnico a tiempo completo.

Un equipo interdisciplinar de varias personas (Arquitectos e Ingenieros) a tiempo completo.

**En caso de no ser ninguno de los anteriores (Especificar):**

**Nombre de una persona de contacto en la oficina de urbanismo:**

**Teléfono directo de la persona de contacto:**

**Los medios personales técnicos en cuanto a informática de que dispone el ayuntamiento son:**

- Un Informático a tiempo parcial (algunos días por semana).
- Un Informático a tiempo completo (todos los días de la semana).
- Varios Informáticos, al menos uno a tiempo completo.

**En caso de no ser ninguno de los anteriores (Especificar):**

**Nombre de una persona de contacto en la oficina de informática:** \_\_\_\_\_

**Teléfono directo de la persona de contacto:** \_\_\_\_\_

**Valoración de la web en cuanto a la forma en que se muestra la información urbanística (si es intuitiva, fácil de encontrar y consultar):**

- Muy mala
- Mala
- Regular
- Buena
- Muy Buena

**Valoración de la web en cuanto a la información urbanística que proporciona (si es o no completa):**

- Muy mala
- Mala
- Regular
- Buena
- Muy Buena

**¿Se muestra informe de circunstancias urbanísticas?**

**La información que se muestra es:**

- Muy incompleta
- Incompleta
- Regular
- Completa
- Muy Completa

**¿La información tiene carácter vinculante?**

**En caso afirmativo, anotar la URL:** \_\_\_\_\_

Municipio: **Requena**

Provincia: Valencia

Datos de contacto: 962301400

**Cuestionario:**

¿El municipio dispone de web institucional en activo?

<https://www.requena.es/>

¿La web municipal dispone de área urbanística para la difusión ordenada y estructurada del planeamiento urbanístico municipal?

<https://www.requena.es/es/page/urbanismo>

¿Se muestra información sobre la tramitación/aprobación de planes urbanísticos como son fechas de aprobación, fechas de información al público, trámites de participación ciudadanas, etc.?

¿Se muestran los documentos técnicos completos, memorias, normas urbanísticas, planos, etc. en formato pdf o similar?

<https://requena.es/sites/default/files/Departamentos/urbanismo/pgou/indice.htm>

¿Existe un visor cartográfico de consulta con el planeamiento de todo el municipio digitalizado georreferenciado?

¿La información del visor muestra la última normativa aprobada?

¿Y la normativa anterior?

¿El planeamiento digitalizado y georreferenciado se puede descargar en formato shp, dxf, gml o similar?

**Especificar formato:**

¿Se muestra información centralizada y estructurada sobre tramitación / aprobación de los documentos de gestión, PAI y proyectos de ejecución (proyectos de reparcelación y proyectos de urbanización)?

1. No se muestra ninguna información.

2. Se muestra información alfanumérica tipo fechas de información al público,...

3. Se muestran documentos completos en pdf o similar descargable.

**La información que se muestra en formato digital abarca:**

Solo unos pocos documentos (p.e. los más recientes).

Solo el Plan General.

El Plan General y unos pocos documentos.

Todos los documentos en vigor de aprobación municipal.

Todo el planeamiento en vigor, tanto de aprobación municipal como autonómica.

No se muestra el planeamiento original sino un texto refundido.

**Los medios personales técnicos en cuanto a urbanismo de que dispone el ayuntamiento son:**

Un Arquitecto a tiempo parcial (algunos días por semana).

Un Arquitecto a tiempo completo (todos los días de la semana).

Un equipo de un Arquitecto y un Arquitecto Técnico a tiempo completo.

Un equipo interdisciplinar de varias personas (Arquitectos e Ingenieros) a tiempo completo.

**En caso de no ser ninguno de los anteriores (Especificar):**

**Nombre de una persona de contacto en la oficina de urbanismo:**

**Teléfono directo de la persona de contacto:**

**Los medios personales técnicos en cuanto a informática de que dispone el ayuntamiento son:**

- Un Informático a tiempo parcial (algunos días por semana).
- Un Informático a tiempo completo (todos los días de la semana).
- Varios Informáticos, al menos uno a tiempo completo.

**En caso de no ser ninguno de los anteriores (Especificar):**

**Nombre de una persona de contacto en la oficina de informática:** \_\_\_\_\_

**Teléfono directo de la persona de contacto:** \_\_\_\_\_

**Valoración de la web en cuanto a la forma en que se muestra la información urbanística (si es intuitiva, fácil de encontrar y consultar):**

- Muy mala
- Mala
- Regular
- Buena
- Muy Buena

**Valoración de la web en cuanto a la información urbanística que proporciona (si es o no completa):**

- Muy mala
- Mala
- Regular
- Buena
- Muy Buena

**¿Se muestra informe de circunstancias urbanísticas?**

**La información que se muestra es:**

- Muy incompleta
- Incompleta
- Regular
- Completa
- Muy Completa

**¿La información tiene carácter vinculante?**

**En caso afirmativo, anotar la URL:** \_\_\_\_\_

Municipio: **Riba-roja de Túria**

Provincia: Valencia

Datos de contacto: 962770062

**Cuestionario:**

¿El municipio dispone de web institucional en activo?

<http://www.ribarroja.es/portal.portal.action>

¿La web municipal dispone de área urbanística para la difusión ordenada y estructurada del planeamiento urbanístico municipal?

[http://www.ribarroja.es/arees\\_municipals/urbanisme](http://www.ribarroja.es/arees_municipals/urbanisme)

¿Se muestra información sobre la tramitación/aprobación de planes urbanísticos como son fechas de aprobación, fechas de información al público, trámites de participación ciudadanas, etc.?

¿Se muestran los documentos técnicos completos, memorias, normas urbanísticas, planos, etc. en formato pdf o similar?

[http://www.ribarroja.es/arees\\_municipals/urbanisme](http://www.ribarroja.es/arees_municipals/urbanisme)

¿Existe un visor cartográfico de consulta con el planeamiento de todo el municipio digitalizado georreferenciado?

¿La información del visor muestra la última normativa aprobada?

¿Y la normativa anterior?

¿El planeamiento digitalizado y georreferenciado se puede descargar en formato shp, dxf, gml o similar?

**Especificar formato:**

¿Se muestra información centralizada y estructurada sobre tramitación / aprobación de los documentos de gestión, PAI y proyectos de ejecución (proyectos de reparcelación y proyectos de urbanización)?

1. No se muestra ninguna información.

2. Se muestra información alfanumérica tipo fechas de información al público,...

3. Se muestran documentos completos en pdf o similar descargable.

**La información que se muestra en formato digital abarca:**

Solo unos pocos documentos (p.e. los más recientes).

Solo el Plan General.

El Plan General y unos pocos documentos.

Todos los documentos en vigor de aprobación municipal.

Todo el planeamiento en vigor, tanto de aprobación municipal como autonómica.

No se muestra el planeamiento original sino un texto refundido.

**Los medios personales técnicos en cuanto a urbanismo de que dispone el ayuntamiento son:**

Un Arquitecto a tiempo parcial (algunos días por semana).

Un Arquitecto a tiempo completo (todos los días de la semana).

Un equipo de un Arquitecto y un Arquitecto Técnico a tiempo completo.

Un equipo interdisciplinar de varias personas (Arquitectos e Ingenieros) a tiempo completo.

**En caso de no ser ninguno de los anteriores (Especificar):**

**Nombre de una persona de contacto en la oficina de urbanismo:**

**Teléfono directo de la persona de contacto:**

**Los medios personales técnicos en cuanto a informática de que dispone el ayuntamiento son:**

- Un Informático a tiempo parcial (algunos días por semana).
- Un Informático a tiempo completo (todos los días de la semana).
- Varios Informáticos, al menos uno a tiempo completo.

**En caso de no ser ninguno de los anteriores (Especificar):**

**Nombre de una persona de contacto en la oficina de informática:** \_\_\_\_\_

**Teléfono directo de la persona de contacto:** \_\_\_\_\_

**Valoración de la web en cuanto a la forma en que se muestra la información urbanística (si es intuitiva, fácil de encontrar y consultar):**

- Muy mala
- Mala
- Regular
- Buena
- Muy Buena

**Valoración de la web en cuanto a la información urbanística que proporciona (si es o no completa):**

- Muy mala
- Mala
- Regular
- Buena
- Muy Buena

**¿Se muestra informe de circunstancias urbanísticas?**

**La información que se muestra es:**

- Muy incompleta
- Incompleta
- Regular
- Completa
- Muy Completa

**¿La información tiene carácter vinculante?**

**En caso afirmativo, anotar la URL:** \_\_\_\_\_

Municipio: **Riola**

Provincia: Valencia

Datos de contacto: 961702201

**Cuestionario:**

¿El municipio dispone de web institucional en activo?

<https://ajuntamentderiola.es/>

¿La web municipal dispone de área urbanística para la difusión ordenada y estructurada del planeamiento urbanístico municipal?

¿Se muestra información sobre la tramitación/aprobación de planes urbanísticos como son fechas de aprobación, fechas de información al público, trámites de participación ciudadanas, etc.?

¿Se muestran los documentos técnicos completos, memorias, normas urbanísticas, planos, etc. en formato pdf o similar?

<https://ajuntamentderiola.es/normativa-urbanistica-municipal/>

¿Existe un visor cartográfico de consulta con el planeamiento de todo el municipio digitalizado georreferenciado?

¿La información del visor muestra la última normativa aprobada?

¿Y la normativa anterior?

¿El planeamiento digitalizado y georreferenciado se puede descargar en formato shp, dxf, gml o similar?

**Especificar formato:**

¿Se muestra información centralizada y estructurada sobre tramitación / aprobación de los documentos de gestión, PAI y proyectos de ejecución (proyectos de reparcelación y proyectos de urbanización)?

1. No se muestra ninguna información.

2. Se muestra información alfanumérica tipo fechas de información al público,...

3. Se muestran documentos completos en pdf o similar descargable.

**La información que se muestra en formato digital abarca:**

Solo unos pocos documentos (p.e. los más recientes).

Solo el Plan General.

El Plan General y unos pocos documentos.

Todos los documentos en vigor de aprobación municipal.

Todo el planeamiento en vigor, tanto de aprobación municipal como autonómica.

No se muestra el planeamiento original sino un texto refundido.

**Los medios personales técnicos en cuanto a urbanismo de que dispone el ayuntamiento son:**

Un Arquitecto a tiempo parcial (algunos días por semana).

Un Arquitecto a tiempo completo (todos los días de la semana).

Un equipo de un Arquitecto y un Arquitecto Técnico a tiempo completo.

Un equipo interdisciplinar de varias personas (Arquitectos e Ingenieros) a tiempo completo.

**En caso de no ser ninguno de los anteriores (Especificar):**

**Nombre de una persona de contacto en la oficina de urbanismo:**

**Teléfono directo de la persona de contacto:**



**Los medios personales técnicos en cuanto a informática de que dispone el ayuntamiento son:**

- Un Informático a tiempo parcial (algunos días por semana).
- Un Informático a tiempo completo (todos los días de la semana).
- Varios Informáticos, al menos uno a tiempo completo.

**En caso de no ser ninguno de los anteriores (Especificar):**

**Nombre de una persona de contacto en la oficina de informática:** \_\_\_\_\_

**Teléfono directo de la persona de contacto:** \_\_\_\_\_

**Valoración de la web en cuanto a la forma en que se muestra la información urbanística (si es intuitiva, fácil de encontrar y consultar):**

- Muy mala
- Mala
- Regular
- Buena
- Muy Buena

**Valoración de la web en cuanto a la información urbanística que proporciona (si es o no completa):**

- Muy mala
- Mala
- Regular
- Buena
- Muy Buena

**¿Se muestra informe de circunstancias urbanísticas?**

**La información que se muestra es:**

- Muy incompleta
- Incompleta
- Regular
- Completa
- Muy Completa

**¿La información tiene carácter vinculante?**

**En caso afirmativo, anotar la URL:** \_\_\_\_\_

Municipio: **Rocafort**

Provincia: Valencia

Datos de contacto: 961310062

**Cuestionario:**

¿El municipio dispone de web institucional en activo?

<https://www.rocafort.es/>

¿La web municipal dispone de área urbanística para la difusión ordenada y estructurada del planeamiento urbanístico municipal?

¿Se muestra información sobre la tramitación/aprobación de planes urbanísticos como son fechas de aprobación, fechas de información al público, trámites de participación ciudadanas, etc.?

¿Se muestran los documentos técnicos completos, memorias, normas urbanísticas, planos, etc. en formato pdf o similar?

¿Existe un visor cartográfico de consulta con el planeamiento de todo el municipio digitalizado georreferenciado?

¿La información del visor muestra la última normativa aprobada?

¿Y la normativa anterior?

¿El planeamiento digitalizado y georreferenciado se puede descargar en formato shp, dxf, gml o similar?

**Especificar formato:**

¿Se muestra información centralizada y estructurada sobre tramitación / aprobación de los documentos de gestión, PAI y proyectos de ejecución (proyectos de reparcelación y proyectos de urbanización)?

1. No se muestra ninguna información.

2. Se muestra información alfanumérica tipo fechas de información al público,...

3. Se muestran documentos completos en pdf o similar descargable.

**La información que se muestra en formato digital abarca:**

Solo unos pocos documentos (p.e. los más recientes).

Solo el Plan General.

El Plan General y unos pocos documentos.

Todos los documentos en vigor de aprobación municipal.

Todo el planeamiento en vigor, tanto de aprobación municipal como autonómica.

No se muestra el planeamiento original sino un texto refundido.

**Los medios personales técnicos en cuanto a urbanismo de que dispone el ayuntamiento son:**

Un Arquitecto a tiempo parcial (algunos días por semana).

Un Arquitecto a tiempo completo (todos los días de la semana).

Un equipo de un Arquitecto y un Arquitecto Técnico a tiempo completo.

Un equipo interdisciplinar de varias personas (Arquitectos e Ingenieros) a tiempo completo.

**En caso de no ser ninguno de los anteriores (Especificar):**

Nombre de una persona de contacto en la oficina de urbanismo:

Teléfono directo de la persona de contacto:

**Los medios personales técnicos en cuanto a informática de que dispone el ayuntamiento son:**

- Un Informático a tiempo parcial (algunos días por semana).
- Un Informático a tiempo completo (todos los días de la semana).
- Varios Informáticos, al menos uno a tiempo completo.

**En caso de no ser ninguno de los anteriores (Especificar):**

**Nombre de una persona de contacto en la oficina de informática:** \_\_\_\_\_

**Teléfono directo de la persona de contacto:** \_\_\_\_\_

**Valoración de la web en cuanto a la forma en que se muestra la información urbanística (si es intuitiva, fácil de encontrar y consultar):**

- Muy mala
- Mala
- Regular
- Buena
- Muy Buena

**Valoración de la web en cuanto a la información urbanística que proporciona (si es o no completa):**

- Muy mala
- Mala
- Regular
- Buena
- Muy Buena

**¿Se muestra informe de circunstancias urbanísticas?**

**La información que se muestra es:**

- Muy incompleta
- Incompleta
- Regular
- Completa
- Muy Completa

**¿La información tiene carácter vinculante?**

**En caso afirmativo, anotar la URL:** \_\_\_\_\_

**Incidencias y notas:**

Fecha	Tipo	Descripcion
11/05/2021	Nota	INFORMACIÓN URBANÍSTICA No se encuentra información urbanística en la página web

Municipio: **Rotglà i Corberà**

Provincia: Valencia

Datos de contacto: 962254002

**Cuestionario:**

¿El municipio dispone de web institucional en activo?

<https://www.rotglaicorbera.es/landing>

¿La web municipal dispone de área urbanística para la difusión ordenada y estructurada del planeamiento urbanístico municipal?

<https://www.rotglaicorbera.es/ca/pagina/urbanisme>

¿Se muestra información sobre la tramitación/aprobación de planes urbanísticos como son fechas de aprobación, fechas de información al público, trámites de participación ciudadanas, etc.?

¿Se muestran los documentos técnicos completos, memorias, normas urbanísticas, planos, etc. en formato pdf o similar?

<https://www.rotglaicorbera.es/ca/pagina/urbanisme>

¿Existe un visor cartográfico de consulta con el planeamiento de todo el municipio digitalizado georreferenciado?

¿La información del visor muestra la última normativa aprobada?

¿Y la normativa anterior?

¿El planeamiento digitalizado y georreferenciado se puede descargar en formato shp, dxf, gml o similar?

**Especificar formato:**

¿Se muestra información centralizada y estructurada sobre tramitación / aprobación de los documentos de gestión, PAI y proyectos de ejecución (proyectos de reparcelación y proyectos de urbanización)?

1. No se muestra ninguna información.

2. Se muestra información alfanumérica tipo fechas de información al público,...

3. Se muestran documentos completos en pdf o similar descargable.

**La información que se muestra en formato digital abarca:**

Solo unos pocos documentos (p.e. los más recientes).

Solo el Plan General.

El Plan General y unos pocos documentos.

Todos los documentos en vigor de aprobación municipal.

Todo el planeamiento en vigor, tanto de aprobación municipal como autonómica.

No se muestra el planeamiento original sino un texto refundido.

**Los medios personales técnicos en cuanto a urbanismo de que dispone el ayuntamiento son:**

Un Arquitecto a tiempo parcial (algunos días por semana).

Un Arquitecto a tiempo completo (todos los días de la semana).

Un equipo de un Arquitecto y un Arquitecto Técnico a tiempo completo.

Un equipo interdisciplinar de varias personas (Arquitectos e Ingenieros) a tiempo completo.

**En caso de no ser ninguno de los anteriores (Especificar):**

**Nombre de una persona de contacto en la oficina de urbanismo:**

**Teléfono directo de la persona de contacto:**

**Los medios personales técnicos en cuanto a informática de que dispone el ayuntamiento son:**

- Un Informático a tiempo parcial (algunos días por semana).
- Un Informático a tiempo completo (todos los días de la semana).
- Varios Informáticos, al menos uno a tiempo completo.

**En caso de no ser ninguno de los anteriores (Especificar):**

**Nombre de una persona de contacto en la oficina de informática:** \_\_\_\_\_

**Teléfono directo de la persona de contacto:** \_\_\_\_\_

**Valoración de la web en cuanto a la forma en que se muestra la información urbanística (si es intuitiva, fácil de encontrar y consultar):**

- Muy mala
- Mala
- Regular
- Buena
- Muy Buena

**Valoración de la web en cuanto a la información urbanística que proporciona (si es o no completa):**

- Muy mala
- Mala
- Regular
- Buena
- Muy Buena

**¿Se muestra informe de circunstancias urbanísticas?**

**La información que se muestra es:**

- Muy incompleta
- Incompleta
- Regular
- Completa
- Muy Completa

**¿La información tiene carácter vinculante?**

**En caso afirmativo, anotar la URL:** \_\_\_\_\_

Municipio: **Rótova**

Provincia: Valencia

Datos de contacto: 962957011

**Cuestionario:**

¿El municipio dispone de web institucional en activo?

<https://rotova.es/>

¿La web municipal dispone de área urbanística para la difusión ordenada y estructurada del planeamiento urbanístico municipal?

<https://rotova.es/urbanisme/>

¿Se muestra información sobre la tramitación/aprobación de planes urbanísticos como son fechas de aprobación, fechas de información al público, trámites de participación ciudadanas, etc.?

¿Se muestran los documentos técnicos completos, memorias, normas urbanísticas, planos, etc. en formato pdf o similar?

¿Existe un visor cartográfico de consulta con el planeamiento de todo el municipio digitalizado georreferenciado?

¿La información del visor muestra la última normativa aprobada?

¿Y la normativa anterior?

¿El planeamiento digitalizado y georreferenciado se puede descargar en formato shp, dxf, gml o similar?

**Especificar formato:**

¿Se muestra información centralizada y estructurada sobre tramitación / aprobación de los documentos de gestión, PAI y proyectos de ejecución (proyectos de reparcelación y proyectos de urbanización)?

1. No se muestra ninguna información.

2. Se muestra información alfanumérica tipo fechas de información al público,...

3. Se muestran documentos completos en pdf o similar descargable.

**La información que se muestra en formato digital abarca:**

Solo unos pocos documentos (p.e. los más recientes).

Solo el Plan General.

El Plan General y unos pocos documentos.

Todos los documentos en vigor de aprobación municipal.

Todo el planeamiento en vigor, tanto de aprobación municipal como autonómica.

No se muestra el planeamiento original sino un texto refundido.

**Los medios personales técnicos en cuanto a urbanismo de que dispone el ayuntamiento son:**

Un Arquitecto a tiempo parcial (algunos días por semana).

Un Arquitecto a tiempo completo (todos los días de la semana).

Un equipo de un Arquitecto y un Arquitecto Técnico a tiempo completo.

Un equipo interdisciplinar de varias personas (Arquitectos e Ingenieros) a tiempo completo.

**En caso de no ser ninguno de los anteriores (Especificar):**

**Nombre de una persona de contacto en la oficina de urbanismo:**

**Teléfono directo de la persona de contacto:**

**Los medios personales técnicos en cuanto a informática de que dispone el ayuntamiento son:**

- Un Informático a tiempo parcial (algunos días por semana).
- Un Informático a tiempo completo (todos los días de la semana).
- Varios Informáticos, al menos uno a tiempo completo.

**En caso de no ser ninguno de los anteriores (Especificar):**

**Nombre de una persona de contacto en la oficina de informática:** \_\_\_\_\_

**Teléfono directo de la persona de contacto:** \_\_\_\_\_

**Valoración de la web en cuanto a la forma en que se muestra la información urbanística (si es intuitiva, fácil de encontrar y consultar):**

- Muy mala
- Mala
- Regular
- Buena
- Muy Buena

**Valoración de la web en cuanto a la información urbanística que proporciona (si es o no completa):**

- Muy mala
- Mala
- Regular
- Buena
- Muy Buena

**¿Se muestra informe de circunstancias urbanísticas?**

**La información que se muestra es:**

- Muy incompleta
- Incompleta
- Regular
- Completa
- Muy Completa

**¿La información tiene carácter vinculante?**

**En caso afirmativo, anotar la URL:** \_\_\_\_\_

**Incidencias y notas:**

Fecha	Tipo	Descripcion
11/05/2021	Incidencia	<b>ENLACES</b> Los enlaces del área de urbanismo, así como los enlaces al Portal de Transparencia y la Sede Electrónica no funcionan.
11/05/2021	Incidencia	<b>ENLACES</b> Si se accede desde Ayuntamiento -> Transparencia si funciona el enlace

Municipio: **Rugat**

Provincia: Valencia

Datos de contacto: 962813010

**Cuestionario:**

¿El municipio dispone de web institucional en activo?

<http://www.rugat.es/>

¿La web municipal dispone de área urbanística para la difusión ordenada y estructurada del planeamiento urbanístico municipal?

¿Se muestra información sobre la tramitación/aprobación de planes urbanísticos como son fechas de aprobación, fechas de información al público, trámites de participación ciudadanas, etc.?

¿Se muestran los documentos técnicos completos, memorias, normas urbanísticas, planos, etc. en formato pdf o similar?

¿Existe un visor cartográfico de consulta con el planeamiento de todo el municipio digitalizado georreferenciado?

¿La información del visor muestra la última normativa aprobada?

¿Y la normativa anterior?

¿El planeamiento digitalizado y georreferenciado se puede descargar en formato shp, dxf, gml o similar?

**Especificar formato:**

¿Se muestra información centralizada y estructurada sobre tramitación / aprobación de los documentos de gestión, PAI y proyectos de ejecución (proyectos de reparcelación y proyectos de urbanización)?

1. No se muestra ninguna información.

2. Se muestra información alfanumérica tipo fechas de información al público,...

3. Se muestran documentos completos en pdf o similar descargable.

**La información que se muestra en formato digital abarca:**

Solo unos pocos documentos (p.e. los más recientes).

Solo el Plan General.

El Plan General y unos pocos documentos.

Todos los documentos en vigor de aprobación municipal.

Todo el planeamiento en vigor, tanto de aprobación municipal como autonómica.

No se muestra el planeamiento original sino un texto refundido.

**Los medios personales técnicos en cuanto a urbanismo de que dispone el ayuntamiento son:**

Un Arquitecto a tiempo parcial (algunos días por semana).

Un Arquitecto a tiempo completo (todos los días de la semana).

Un equipo de un Arquitecto y un Arquitecto Técnico a tiempo completo.

Un equipo interdisciplinar de varias personas (Arquitectos e Ingenieros) a tiempo completo.

**En caso de no ser ninguno de los anteriores (Especificar):**

**Nombre de una persona de contacto en la oficina de urbanismo:**

**Teléfono directo de la persona de contacto:**



**Los medios personales técnicos en cuanto a informática de que dispone el ayuntamiento son:**

- Un Informático a tiempo parcial (algunos días por semana).
- Un Informático a tiempo completo (todos los días de la semana).
- Varios Informáticos, al menos uno a tiempo completo.

**En caso de no ser ninguno de los anteriores (Especificar):**

**Nombre de una persona de contacto en la oficina de informática:** \_\_\_\_\_

**Teléfono directo de la persona de contacto:** \_\_\_\_\_

**Valoración de la web en cuanto a la forma en que se muestra la información urbanística (si es intuitiva, fácil de encontrar y consultar):**

- Muy mala
- Mala
- Regular
- Buena
- Muy Buena

**Valoración de la web en cuanto a la información urbanística que proporciona (si es o no completa):**

- Muy mala
- Mala
- Regular
- Buena
- Muy Buena

**¿Se muestra informe de circunstancias urbanísticas?**

**La información que se muestra es:**

- Muy incompleta
- Incompleta
- Regular
- Completa
- Muy Completa

**¿La información tiene carácter vinculante?**

**En caso afirmativo, anotar la URL:** \_\_\_\_\_

**Incidencias y notas:**

Fecha	Tipo	Descripcion
11/05/2021	Incidencia	<b>ENLACES</b>  Los enlaces para la documentación del PGE, llevan a páginas vacías ( <a href="https://rugat.es/es/content/pge-rugat">https://rugat.es/es/content/pge-rugat</a> )

Municipio: **Sagunto/Sagunt**

Provincia: Valencia

Datos de contacto: 962655858

**Cuestionario:**

¿El municipio dispone de web institucional en activo?

<http://www.aytosagunto.es/es-es/Paginas/inicio.aspx>

¿La web municipal dispone de área urbanística para la difusión ordenada y estructurada del planeamiento urbanístico municipal?

<http://www.aytosagunto.es/es-es/ayuntamiento/servicios/UrbanismoVivienda/Paginas/default.aspx>

¿Se muestra información sobre la tramitación/aprobación de planes urbanísticos como son fechas de aprobación, fechas de información al público, trámites de participación ciudadanas, etc.?

¿Se muestran los documentos técnicos completos, memorias, normas urbanísticas, planos, etc. en formato pdf o similar?

<http://www.aytosagunto.es/es-es/ayuntamiento/servicios/UrbanismoVivienda/Paginas/default.aspx>

¿Existe un visor cartográfico de consulta con el planeamiento de todo el municipio digitalizado georreferenciado?

¿La información del visor muestra la última normativa aprobada?

¿Y la normativa anterior?

¿El planeamiento digitalizado y georreferenciado se puede descargar en formato shp, dxf, gml o similar?

**Especificar formato:**

¿Se muestra información centralizada y estructurada sobre tramitación / aprobación de los documentos de gestión, PAI y proyectos de ejecución (proyectos de reparcelación y proyectos de urbanización)?

1. No se muestra ninguna información.

2. Se muestra información alfanumérica tipo fechas de información al público,...

3. Se muestran documentos completos en pdf o similar descargable.

**La información que se muestra en formato digital abarca:**

Solo unos pocos documentos (p.e. los más recientes).

Solo el Plan General.

El Plan General y unos pocos documentos.

Todos los documentos en vigor de aprobación municipal.

Todo el planeamiento en vigor, tanto de aprobación municipal como autonómica.

No se muestra el planeamiento original sino un texto refundido.

**Los medios personales técnicos en cuanto a urbanismo de que dispone el ayuntamiento son:**

Un Arquitecto a tiempo parcial (algunos días por semana).

Un Arquitecto a tiempo completo (todos los días de la semana).

Un equipo de un Arquitecto y un Arquitecto Técnico a tiempo completo.

Un equipo interdisciplinar de varias personas (Arquitectos e Ingenieros) a tiempo completo.

**En caso de no ser ninguno de los anteriores (Especificar):**

**Nombre de una persona de contacto en la oficina de urbanismo:**

**Teléfono directo de la persona de contacto:**

**Los medios personales técnicos en cuanto a informática de que dispone el ayuntamiento son:**

- Un Informático a tiempo parcial (algunos días por semana).
- Un Informático a tiempo completo (todos los días de la semana).
- Varios Informáticos, al menos uno a tiempo completo.

**En caso de no ser ninguno de los anteriores (Especificar):**

**Nombre de una persona de contacto en la oficina de informática:** \_\_\_\_\_

**Teléfono directo de la persona de contacto:** \_\_\_\_\_

**Valoración de la web en cuanto a la forma en que se muestra la información urbanística (si es intuitiva, fácil de encontrar y consultar):**

- Muy mala
- Mala
- Regular
- Buena
- Muy Buena

**Valoración de la web en cuanto a la información urbanística que proporciona (si es o no completa):**

- Muy mala
- Mala
- Regular
- Buena
- Muy Buena

**¿Se muestra informe de circunstancias urbanísticas?**

**La información que se muestra es:**

- Muy incompleta
- Incompleta
- Regular
- Completa
- Muy Completa

**¿La información tiene carácter vinculante?**

**En caso afirmativo, anotar la URL:** \_\_\_\_\_

Municipio: **Salem**

Provincia: Valencia

Datos de contacto: 962813331

**Cuestionario:**

¿El municipio dispone de web institucional en activo?

<https://www.salem.es/>

¿La web municipal dispone de área urbanística para la difusión ordenada y estructurada del planeamiento urbanístico municipal?

¿Se muestra información sobre la tramitación/aprobación de planes urbanísticos como son fechas de aprobación, fechas de información al público, trámites de participación ciudadanas, etc.?

¿Se muestran los documentos técnicos completos, memorias, normas urbanísticas, planos, etc. en formato pdf o similar?

¿Existe un visor cartográfico de consulta con el planeamiento de todo el municipio digitalizado georreferenciado?

¿La información del visor muestra la última normativa aprobada?

¿Y la normativa anterior?

¿El planeamiento digitalizado y georreferenciado se puede descargar en formato shp, dxf, gml o similar?

**Especificar formato:**

¿Se muestra información centralizada y estructurada sobre tramitación / aprobación de los documentos de gestión, PAI y proyectos de ejecución (proyectos de reparcelación y proyectos de urbanización)?

1. No se muestra ninguna información.

2. Se muestra información alfanumérica tipo fechas de información al público,...

3. Se muestran documentos completos en pdf o similar descargable.

**La información que se muestra en formato digital abarca:**

Solo unos pocos documentos (p.e. los más recientes).

Solo el Plan General.

El Plan General y unos pocos documentos.

Todos los documentos en vigor de aprobación municipal.

Todo el planeamiento en vigor, tanto de aprobación municipal como autonómica.

No se muestra el planeamiento original sino un texto refundido.

**Los medios personales técnicos en cuanto a urbanismo de que dispone el ayuntamiento son:**

Un Arquitecto a tiempo parcial (algunos días por semana).

Un Arquitecto a tiempo completo (todos los días de la semana).

Un equipo de un Arquitecto y un Arquitecto Técnico a tiempo completo.

Un equipo interdisciplinar de varias personas (Arquitectos e Ingenieros) a tiempo completo.

**En caso de no ser ninguno de los anteriores (Especificar):**

Nombre de una persona de contacto en la oficina de urbanismo:

Teléfono directo de la persona de contacto:

**Los medios personales técnicos en cuanto a informática de que dispone el ayuntamiento son:**

- Un Informático a tiempo parcial (algunos días por semana).
- Un Informático a tiempo completo (todos los días de la semana).
- Varios Informáticos, al menos uno a tiempo completo.

**En caso de no ser ninguno de los anteriores (Especificar):**

**Nombre de una persona de contacto en la oficina de informática:** \_\_\_\_\_

**Teléfono directo de la persona de contacto:** \_\_\_\_\_

**Valoración de la web en cuanto a la forma en que se muestra la información urbanística (si es intuitiva, fácil de encontrar y consultar):**

- Muy mala
- Mala
- Regular
- Buena
- Muy Buena

**Valoración de la web en cuanto a la información urbanística que proporciona (si es o no completa):**

- Muy mala
- Mala
- Regular
- Buena
- Muy Buena

**¿Se muestra informe de circunstancias urbanísticas?**

**La información que se muestra es:**

- Muy incompleta
- Incompleta
- Regular
- Completa
- Muy Completa

**¿La información tiene carácter vinculante?**

**En caso afirmativo, anotar la URL:** \_\_\_\_\_

**Incidencias y notas:**

Fecha	Tipo	Descripcion
11/05/2021	Nota	INFORMACIÓN URBANÍSTICA No se encuentra información urbanística

Municipio: **San Antonio de Benag**

Provincia: Valencia

Datos de contacto: 961350301

**Cuestionario:**

¿El municipio dispone de web institucional en activo?

<http://www.sanantionidebenageber.com/>

¿La web municipal dispone de área urbanística para la difusión ordenada y estructurada del planeamiento urbanístico municipal?

<http://www.sanantionidebenageber.com/pages/modificacion-numero-8-pgou>

¿Se muestra información sobre la tramitación/aprobación de planes urbanísticos como son fechas de aprobación, fechas de información al público, trámites de participación ciudadanas, etc.?

¿Se muestran los documentos técnicos completos, memorias, normas urbanísticas, planos, etc. en formato pdf o similar?

<https://sanantionidebenageber.sedelectronica.es/transparency/57255e6b-c9fd-4ce4-8629-c2ef8b15a670/>

¿Existe un visor cartográfico de consulta con el planeamiento de todo el municipio digitalizado georreferenciado?

¿La información del visor muestra la última normativa aprobada?

¿Y la normativa anterior?

¿El planeamiento digitalizado y georreferenciado se puede descargar en formato shp, dxf, gml o similar?

**Especificar formato:**

¿Se muestra información centralizada y estructurada sobre tramitación / aprobación de los documentos de gestión, PAI y proyectos de ejecución (proyectos de reparcelación y proyectos de urbanización)?

1. No se muestra ninguna información.

2. Se muestra información alfanumérica tipo fechas de información al público,...

3. Se muestran documentos completos en pdf o similar descargable.

**La información que se muestra en formato digital abarca:**

Solo unos pocos documentos (p.e. los más recientes).

Solo el Plan General.

El Plan General y unos pocos documentos.

Todos los documentos en vigor de aprobación municipal.

Todo el planeamiento en vigor, tanto de aprobación municipal como autonómica.

No se muestra el planeamiento original sino un texto refundido.

**Los medios personales técnicos en cuanto a urbanismo de que dispone el ayuntamiento son:**

Un Arquitecto a tiempo parcial (algunos días por semana).

Un Arquitecto a tiempo completo (todos los días de la semana).

Un equipo de un Arquitecto y un Arquitecto Técnico a tiempo completo.

Un equipo interdisciplinar de varias personas (Arquitectos e Ingenieros) a tiempo completo.

**En caso de no ser ninguno de los anteriores (Especificar):**

**Nombre de una persona de contacto en la oficina de urbanismo:**

**Teléfono directo de la persona de contacto:**

**Los medios personales técnicos en cuanto a informática de que dispone el ayuntamiento son:**

- Un Informático a tiempo parcial (algunos días por semana).
- Un Informático a tiempo completo (todos los días de la semana).
- Varios Informáticos, al menos uno a tiempo completo.

**En caso de no ser ninguno de los anteriores (Especificar):**

**Nombre de una persona de contacto en la oficina de informática:** \_\_\_\_\_

**Teléfono directo de la persona de contacto:** \_\_\_\_\_

**Valoración de la web en cuanto a la forma en que se muestra la información urbanística (si es intuitiva, fácil de encontrar y consultar):**

- Muy mala
- Mala
- Regular
- Buena
- Muy Buena

**Valoración de la web en cuanto a la información urbanística que proporciona (si es o no completa):**

- Muy mala
- Mala
- Regular
- Buena
- Muy Buena

**¿Se muestra informe de circunstancias urbanísticas?**

**La información que se muestra es:**

- Muy incompleta
- Incompleta
- Regular
- Completa
- Muy Completa

**¿La información tiene carácter vinculante?**

**En caso afirmativo, anotar la URL:** \_\_\_\_\_

Municipio: **Sant Joanet**

Provincia: Valencia

Datos de contacto: 962591013

**Cuestionario:**

¿El municipio dispone de web institucional en activo?

<https://www.santjoanet.es/landing>

¿La web municipal dispone de área urbanística para la difusión ordenada y estructurada del planeamiento urbanístico municipal?

¿Se muestra información sobre la tramitación/aprobación de planes urbanísticos como son fechas de aprobación, fechas de información al público, trámites de participación ciudadanas, etc.?

¿Se muestran los documentos técnicos completos, memorias, normas urbanísticas, planos, etc. en formato pdf o similar?

<https://santjoanet.sedelectronica.es/transparency/4a6fd360-a154-4f1d-a905-f22ecd5a60ed/>

¿Existe un visor cartográfico de consulta con el planeamiento de todo el municipio digitalizado georreferenciado?

¿La información del visor muestra la última normativa aprobada?

¿Y la normativa anterior?

¿El planeamiento digitalizado y georreferenciado se puede descargar en formato shp, dxf, gml o similar?

**Especificar formato:**

¿Se muestra información centralizada y estructurada sobre tramitación / aprobación de los documentos de gestión, PAI y proyectos de ejecución (proyectos de reparcelación y proyectos de urbanización)?

1. No se muestra ninguna información.

2. Se muestra información alfanumérica tipo fechas de información al público,...

3. Se muestran documentos completos en pdf o similar descargable.

**La información que se muestra en formato digital abarca:**

Solo unos pocos documentos (p.e. los más recientes).

Solo el Plan General.

El Plan General y unos pocos documentos.

Todos los documentos en vigor de aprobación municipal.

Todo el planeamiento en vigor, tanto de aprobación municipal como autonómica.

No se muestra el planeamiento original sino un texto refundido.

**Los medios personales técnicos en cuanto a urbanismo de que dispone el ayuntamiento son:**

Un Arquitecto a tiempo parcial (algunos días por semana).

Un Arquitecto a tiempo completo (todos los días de la semana).

Un equipo de un Arquitecto y un Arquitecto Técnico a tiempo completo.

Un equipo interdisciplinar de varias personas (Arquitectos e Ingenieros) a tiempo completo.

**En caso de no ser ninguno de los anteriores (Especificar):**

**Nombre de una persona de contacto en la oficina de urbanismo:**

**Teléfono directo de la persona de contacto:**



**Los medios personales técnicos en cuanto a informática de que dispone el ayuntamiento son:**

- Un Informático a tiempo parcial (algunos días por semana).
- Un Informático a tiempo completo (todos los días de la semana).
- Varios Informáticos, al menos uno a tiempo completo.

**En caso de no ser ninguno de los anteriores (Especificar):**

**Nombre de una persona de contacto en la oficina de informática:** \_\_\_\_\_

**Teléfono directo de la persona de contacto:** \_\_\_\_\_

**Valoración de la web en cuanto a la forma en que se muestra la información urbanística (si es intuitiva, fácil de encontrar y consultar):**

- Muy mala
- Mala
- Regular
- Buena
- Muy Buena

**Valoración de la web en cuanto a la información urbanística que proporciona (si es o no completa):**

- Muy mala
- Mala
- Regular
- Buena
- Muy Buena

**¿Se muestra informe de circunstancias urbanísticas?**

**La información que se muestra es:**

- Muy incompleta
- Incompleta
- Regular
- Completa
- Muy Completa

**¿La información tiene carácter vinculante?**

**En caso afirmativo, anotar la URL:** \_\_\_\_\_

Municipio: **Sedaví**

Provincia: Valencia

Datos de contacto: 963185040

**Cuestionario:**

¿El municipio dispone de web institucional en activo?

<http://www.sedavi.es/>

¿La web municipal dispone de área urbanística para la difusión ordenada y estructurada del planeamiento urbanístico municipal?

[http://www.sedavi.es/es/urbanisme\\_serveis](http://www.sedavi.es/es/urbanisme_serveis)

¿Se muestra información sobre la tramitación/aprobación de planes urbanísticos como son fechas de aprobación, fechas de información al público, trámites de participación ciudadanas, etc.?

¿Se muestran los documentos técnicos completos, memorias, normas urbanísticas, planos, etc. en formato pdf o similar?

<http://www.sedavi.es/es/transparencia/pgou>

¿Existe un visor cartográfico de consulta con el planeamiento de todo el municipio digitalizado georreferenciado?

¿La información del visor muestra la última normativa aprobada?

¿Y la normativa anterior?

¿El planeamiento digitalizado y georreferenciado se puede descargar en formato shp, dxf, gml o similar?

**Especificar formato:**

¿Se muestra información centralizada y estructurada sobre tramitación / aprobación de los documentos de gestión, PAI y proyectos de ejecución (proyectos de reparcelación y proyectos de urbanización)?

1. No se muestra ninguna información.

2. Se muestra información alfanumérica tipo fechas de información al público,...

3. Se muestran documentos completos en pdf o similar descargable.

**La información que se muestra en formato digital abarca:**

Solo unos pocos documentos (p.e. los más recientes).

Solo el Plan General.

El Plan General y unos pocos documentos.

Todos los documentos en vigor de aprobación municipal.

Todo el planeamiento en vigor, tanto de aprobación municipal como autonómica.

No se muestra el planeamiento original sino un texto refundido.

**Los medios personales técnicos en cuanto a urbanismo de que dispone el ayuntamiento son:**

Un Arquitecto a tiempo parcial (algunos días por semana).

Un Arquitecto a tiempo completo (todos los días de la semana).

Un equipo de un Arquitecto y un Arquitecto Técnico a tiempo completo.

Un equipo interdisciplinar de varias personas (Arquitectos e Ingenieros) a tiempo completo.

**En caso de no ser ninguno de los anteriores (Especificar):**

**Nombre de una persona de contacto en la oficina de urbanismo:**

**Teléfono directo de la persona de contacto:**

**Los medios personales técnicos en cuanto a informática de que dispone el ayuntamiento son:**

- Un Informático a tiempo parcial (algunos días por semana).
- Un Informático a tiempo completo (todos los días de la semana).
- Varios Informáticos, al menos uno a tiempo completo.

**En caso de no ser ninguno de los anteriores (Especificar):**

**Nombre de una persona de contacto en la oficina de informática:** \_\_\_\_\_

**Teléfono directo de la persona de contacto:** \_\_\_\_\_

**Valoración de la web en cuanto a la forma en que se muestra la información urbanística (si es intuitiva, fácil de encontrar y consultar):**

- Muy mala
- Mala
- Regular
- Buena
- Muy Buena

**Valoración de la web en cuanto a la información urbanística que proporciona (si es o no completa):**

- Muy mala
- Mala
- Regular
- Buena
- Muy Buena

**¿Se muestra informe de circunstancias urbanísticas?**

**La información que se muestra es:**

- Muy incompleta
- Incompleta
- Regular
- Completa
- Muy Completa

**¿La información tiene carácter vinculante?**

**En caso afirmativo, anotar la URL:** \_\_\_\_\_

Municipio: **Segart**

Provincia: Valencia

Datos de contacto: 962628454

**Cuestionario:**

¿El municipio dispone de web institucional en activo?

<https://www.segart.es/>

¿La web municipal dispone de área urbanística para la difusión ordenada y estructurada del planeamiento urbanístico municipal?

<https://www.segart.es/ca/pagina/planejament-urbanistic-segart>

¿Se muestra información sobre la tramitación/aprobación de planes urbanísticos como son fechas de aprobación, fechas de información al público, trámites de participación ciudadanas, etc.?

¿Se muestran los documentos técnicos completos, memorias, normas urbanísticas, planos, etc. en formato pdf o similar?

<https://www.segart.es/ca/pagina/planejament-urbanistic-segart>

¿Existe un visor cartográfico de consulta con el planeamiento de todo el municipio digitalizado georreferenciado?

¿La información del visor muestra la última normativa aprobada?

¿Y la normativa anterior?

¿El planeamiento digitalizado y georreferenciado se puede descargar en formato shp, dxf, gml o similar?

**Especificar formato:**

¿Se muestra información centralizada y estructurada sobre tramitación / aprobación de los documentos de gestión, PAI y proyectos de ejecución (proyectos de reparcelación y proyectos de urbanización)?

1. No se muestra ninguna información.

2. Se muestra información alfanumérica tipo fechas de información al público,...

3. Se muestran documentos completos en pdf o similar descargable.

**La información que se muestra en formato digital abarca:**

Solo unos pocos documentos (p.e. los más recientes).

Solo el Plan General.

El Plan General y unos pocos documentos.

Todos los documentos en vigor de aprobación municipal.

Todo el planeamiento en vigor, tanto de aprobación municipal como autonómica.

No se muestra el planeamiento original sino un texto refundido.

**Los medios personales técnicos en cuanto a urbanismo de que dispone el ayuntamiento son:**

Un Arquitecto a tiempo parcial (algunos días por semana).

Un Arquitecto a tiempo completo (todos los días de la semana).

Un equipo de un Arquitecto y un Arquitecto Técnico a tiempo completo.

Un equipo interdisciplinar de varias personas (Arquitectos e Ingenieros) a tiempo completo.

**En caso de no ser ninguno de los anteriores (Especificar):**

**Nombre de una persona de contacto en la oficina de urbanismo:**

**Teléfono directo de la persona de contacto:**

**Los medios personales técnicos en cuanto a informática de que dispone el ayuntamiento son:**

- Un Informático a tiempo parcial (algunos días por semana).
- Un Informático a tiempo completo (todos los días de la semana).
- Varios Informáticos, al menos uno a tiempo completo.

**En caso de no ser ninguno de los anteriores (Especificar):**

**Nombre de una persona de contacto en la oficina de informática:** \_\_\_\_\_

**Teléfono directo de la persona de contacto:** \_\_\_\_\_

**Valoración de la web en cuanto a la forma en que se muestra la información urbanística (si es intuitiva, fácil de encontrar y consultar):**

- Muy mala
- Mala
- Regular
- Buena
- Muy Buena

**Valoración de la web en cuanto a la información urbanística que proporciona (si es o no completa):**

- Muy mala
- Mala
- Regular
- Buena
- Muy Buena

**¿Se muestra informe de circunstancias urbanísticas?**

**La información que se muestra es:**

- Muy incompleta
- Incompleta
- Regular
- Completa
- Muy Completa

**¿La información tiene carácter vinculante?**

**En caso afirmativo, anotar la URL:** \_\_\_\_\_

Municipio: **Sellent**

Provincia: Valencia

Datos de contacto: 962254301

**Cuestionario:**

¿El municipio dispone de web institucional en activo?

<https://www.sellent.es/>

¿La web municipal dispone de área urbanística para la difusión ordenada y estructurada del planeamiento urbanístico municipal?

¿Se muestra información sobre la tramitación/aprobación de planes urbanísticos como son fechas de aprobación, fechas de información al público, trámites de participación ciudadanas, etc.?

¿Se muestran los documentos técnicos completos, memorias, normas urbanísticas, planos, etc. en formato pdf o similar?

¿Existe un visor cartográfico de consulta con el planeamiento de todo el municipio digitalizado georreferenciado?

¿La información del visor muestra la última normativa aprobada?

¿Y la normativa anterior?

¿El planeamiento digitalizado y georreferenciado se puede descargar en formato shp, dxf, gml o similar?

**Especificar formato:**

¿Se muestra información centralizada y estructurada sobre tramitación / aprobación de los documentos de gestión, PAI y proyectos de ejecución (proyectos de reparcelación y proyectos de urbanización)?

1. No se muestra ninguna información.

2. Se muestra información alfanumérica tipo fechas de información al público,...

3. Se muestran documentos completos en pdf o similar descargable.

**La información que se muestra en formato digital abarca:**

Solo unos pocos documentos (p.e. los más recientes).

Solo el Plan General.

El Plan General y unos pocos documentos.

Todos los documentos en vigor de aprobación municipal.

Todo el planeamiento en vigor, tanto de aprobación municipal como autonómica.

No se muestra el planeamiento original sino un texto refundido.

**Los medios personales técnicos en cuanto a urbanismo de que dispone el ayuntamiento son:**

Un Arquitecto a tiempo parcial (algunos días por semana).

Un Arquitecto a tiempo completo (todos los días de la semana).

Un equipo de un Arquitecto y un Arquitecto Técnico a tiempo completo.

Un equipo interdisciplinar de varias personas (Arquitectos e Ingenieros) a tiempo completo.

**En caso de no ser ninguno de los anteriores (Especificar):**

Nombre de una persona de contacto en la oficina de urbanismo:

Teléfono directo de la persona de contacto:

**Los medios personales técnicos en cuanto a informática de que dispone el ayuntamiento son:**

- Un Informático a tiempo parcial (algunos días por semana).
- Un Informático a tiempo completo (todos los días de la semana).
- Varios Informáticos, al menos uno a tiempo completo.

**En caso de no ser ninguno de los anteriores (Especificar):**

**Nombre de una persona de contacto en la oficina de informática:** \_\_\_\_\_

**Teléfono directo de la persona de contacto:** \_\_\_\_\_

**Valoración de la web en cuanto a la forma en que se muestra la información urbanística (si es intuitiva, fácil de encontrar y consultar):**

- Muy mala
- Mala
- Regular
- Buena
- Muy Buena

**Valoración de la web en cuanto a la información urbanística que proporciona (si es o no completa):**

- Muy mala
- Mala
- Regular
- Buena
- Muy Buena

**¿Se muestra informe de circunstancias urbanísticas?**

**La información que se muestra es:**

- Muy incompleta
- Incompleta
- Regular
- Completa
- Muy Completa

**¿La información tiene carácter vinculante?**

**En caso afirmativo, anotar la URL:** \_\_\_\_\_

**Incidencias y notas:**

Fecha	Tipo	Descripcion
11/05/2021	Incidencia	<b>INFORMACIÓN URBANÍSTICA</b> No se encuentra información urbanística en la página web

Municipio: **Sempere**

Provincia: Valencia

Datos de contacto: 962293054

**Cuestionario:**

¿El municipio dispone de web institucional en activo?

<https://www.sempere.es/>

¿La web municipal dispone de área urbanística para la difusión ordenada y estructurada del planeamiento urbanístico municipal?

¿Se muestra información sobre la tramitación/aprobación de planes urbanísticos como son fechas de aprobación, fechas de información al público, trámites de participación ciudadanas, etc.?

¿Se muestran los documentos técnicos completos, memorias, normas urbanísticas, planos, etc. en formato pdf o similar?

¿Existe un visor cartográfico de consulta con el planeamiento de todo el municipio digitalizado georreferenciado?

¿La información del visor muestra la última normativa aprobada?

¿Y la normativa anterior?

¿El planeamiento digitalizado y georreferenciado se puede descargar en formato shp, dxf, gml o similar?

**Especificar formato:**

¿Se muestra información centralizada y estructurada sobre tramitación / aprobación de los documentos de gestión, PAI y proyectos de ejecución (proyectos de reparcelación y proyectos de urbanización)?

1. No se muestra ninguna información.

2. Se muestra información alfanumérica tipo fechas de información al público,...

3. Se muestran documentos completos en pdf o similar descargable.

**La información que se muestra en formato digital abarca:**

Solo unos pocos documentos (p.e. los más recientes).

Solo el Plan General.

El Plan General y unos pocos documentos.

Todos los documentos en vigor de aprobación municipal.

Todo el planeamiento en vigor, tanto de aprobación municipal como autonómica.

No se muestra el planeamiento original sino un texto refundido.

**Los medios personales técnicos en cuanto a urbanismo de que dispone el ayuntamiento son:**

Un Arquitecto a tiempo parcial (algunos días por semana).

Un Arquitecto a tiempo completo (todos los días de la semana).

Un equipo de un Arquitecto y un Arquitecto Técnico a tiempo completo.

Un equipo interdisciplinar de varias personas (Arquitectos e Ingenieros) a tiempo completo.

**En caso de no ser ninguno de los anteriores (Especificar):**

Nombre de una persona de contacto en la oficina de urbanismo: \_\_\_\_\_

Teléfono directo de la persona de contacto: \_\_\_\_\_



**Los medios personales técnicos en cuanto a informática de que dispone el ayuntamiento son:**

- Un Informático a tiempo parcial (algunos días por semana).
- Un Informático a tiempo completo (todos los días de la semana).
- Varios Informáticos, al menos uno a tiempo completo.

**En caso de no ser ninguno de los anteriores (Especificar):**

**Nombre de una persona de contacto en la oficina de informática:** \_\_\_\_\_

**Teléfono directo de la persona de contacto:** \_\_\_\_\_

**Valoración de la web en cuanto a la forma en que se muestra la información urbanística (si es intuitiva, fácil de encontrar y consultar):**

- Muy mala
- Mala
- Regular
- Buena
- Muy Buena

**Valoración de la web en cuanto a la información urbanística que proporciona (si es o no completa):**

- Muy mala
- Mala
- Regular
- Buena
- Muy Buena

**¿Se muestra informe de circunstancias urbanísticas?**

**La información que se muestra es:**

- Muy incompleta
- Incompleta
- Regular
- Completa
- Muy Completa

**¿La información tiene carácter vinculante?**

**En caso afirmativo, anotar la URL:** \_\_\_\_\_

**Incidencias y notas:**

Fecha	Tipo	Descripcion
11/05/2021	Nota	INFORMACIÓN URBANÍSTICA No se encuentra información urbanística en la página web

Municipio: **Senyera**

Provincia: Valencia

Datos de contacto: 962452560

**Cuestionario:**

¿El municipio dispone de web institucional en activo?

<https://www.senyera.es/landing>

¿La web municipal dispone de área urbanística para la difusión ordenada y estructurada del planeamiento urbanístico municipal?

¿Se muestra información sobre la tramitación/aprobación de planes urbanísticos como son fechas de aprobación, fechas de información al público, trámites de participación ciudadanas, etc.?

¿Se muestran los documentos técnicos completos, memorias, normas urbanísticas, planos, etc. en formato pdf o similar?

¿Existe un visor cartográfico de consulta con el planeamiento de todo el municipio digitalizado georreferenciado?

¿La información del visor muestra la última normativa aprobada?

¿Y la normativa anterior?

¿El planeamiento digitalizado y georreferenciado se puede descargar en formato shp, dxf, gml o similar?

**Especificar formato:**

¿Se muestra información centralizada y estructurada sobre tramitación / aprobación de los documentos de gestión, PAI y proyectos de ejecución (proyectos de reparcelación y proyectos de urbanización)?

1. No se muestra ninguna información.

2. Se muestra información alfanumérica tipo fechas de información al público,...

3. Se muestran documentos completos en pdf o similar descargable.

**La información que se muestra en formato digital abarca:**

Solo unos pocos documentos (p.e. los más recientes).

Solo el Plan General.

El Plan General y unos pocos documentos.

Todos los documentos en vigor de aprobación municipal.

Todo el planeamiento en vigor, tanto de aprobación municipal como autonómica.

No se muestra el planeamiento original sino un texto refundido.

**Los medios personales técnicos en cuanto a urbanismo de que dispone el ayuntamiento son:**

Un Arquitecto a tiempo parcial (algunos días por semana).

Un Arquitecto a tiempo completo (todos los días de la semana).

Un equipo de un Arquitecto y un Arquitecto Técnico a tiempo completo.

Un equipo interdisciplinar de varias personas (Arquitectos e Ingenieros) a tiempo completo.

**En caso de no ser ninguno de los anteriores (Especificar):**

Nombre de una persona de contacto en la oficina de urbanismo:

Teléfono directo de la persona de contacto:

**Los medios personales técnicos en cuanto a informática de que dispone el ayuntamiento son:**

- Un Informático a tiempo parcial (algunos días por semana).
- Un Informático a tiempo completo (todos los días de la semana).
- Varios Informáticos, al menos uno a tiempo completo.

**En caso de no ser ninguno de los anteriores (Especificar):**

**Nombre de una persona de contacto en la oficina de informática:** \_\_\_\_\_

**Teléfono directo de la persona de contacto:** \_\_\_\_\_

**Valoración de la web en cuanto a la forma en que se muestra la información urbanística (si es intuitiva, fácil de encontrar y consultar):**

- Muy mala
- Mala
- Regular
- Buena
- Muy Buena

**Valoración de la web en cuanto a la información urbanística que proporciona (si es o no completa):**

- Muy mala
- Mala
- Regular
- Buena
- Muy Buena

**¿Se muestra informe de circunstancias urbanísticas?**

**La información que se muestra es:**

- Muy incompleta
- Incompleta
- Regular
- Completa
- Muy Completa

**¿La información tiene carácter vinculante?**

**En caso afirmativo, anotar la URL:** \_\_\_\_\_

**Incidencias y notas:**

Fecha	Tipo	Descripcion
11/05/2021	Nota	INFORMACIÓN URBANÍSTICA No se encuentra información urbanística en la página web

Municipio: **Serra**

Provincia: Valencia

Datos de contacto: 961688443

**Cuestionario:**

¿El municipio dispone de web institucional en activo?

<https://www.serra.es/>

¿La web municipal dispone de área urbanística para la difusión ordenada y estructurada del planeamiento urbanístico municipal?

<https://www.serra.es/es/urbanismo-territorio-y-servicios/>

¿Se muestra información sobre la tramitación/aprobación de planes urbanísticos como son fechas de aprobación, fechas de información al público, trámites de participación ciudadanas, etc.?

¿Se muestran los documentos técnicos completos, memorias, normas urbanísticas, planos, etc. en formato pdf o similar?

<https://serra.sedelectronica.es/transparency/a52b7af0-f3b3-44d8-b31f-e1cf4becf9cc/>

¿Existe un visor cartográfico de consulta con el planeamiento de todo el municipio digitalizado georreferenciado?

¿La información del visor muestra la última normativa aprobada?

¿Y la normativa anterior?

¿El planeamiento digitalizado y georreferenciado se puede descargar en formato shp, dxf, gml o similar?

**Especificar formato:**

¿Se muestra información centralizada y estructurada sobre tramitación / aprobación de los documentos de gestión, PAI y proyectos de ejecución (proyectos de reparcelación y proyectos de urbanización)?

1. No se muestra ninguna información.

2. Se muestra información alfanumérica tipo fechas de información al público,...

3. Se muestran documentos completos en pdf o similar descargable.

**La información que se muestra en formato digital abarca:**

Solo unos pocos documentos (p.e. los más recientes).

Solo el Plan General.

El Plan General y unos pocos documentos.

Todos los documentos en vigor de aprobación municipal.

Todo el planeamiento en vigor, tanto de aprobación municipal como autonómica.

No se muestra el planeamiento original sino un texto refundido.

**Los medios personales técnicos en cuanto a urbanismo de que dispone el ayuntamiento son:**

Un Arquitecto a tiempo parcial (algunos días por semana).

Un Arquitecto a tiempo completo (todos los días de la semana).

Un equipo de un Arquitecto y un Arquitecto Técnico a tiempo completo.

Un equipo interdisciplinar de varias personas (Arquitectos e Ingenieros) a tiempo completo.

**En caso de no ser ninguno de los anteriores (Especificar):**

**Nombre de una persona de contacto en la oficina de urbanismo:**

**Teléfono directo de la persona de contacto:**

**Los medios personales técnicos en cuanto a informática de que dispone el ayuntamiento son:**

- Un Informático a tiempo parcial (algunos días por semana).
- Un Informático a tiempo completo (todos los días de la semana).
- Varios Informáticos, al menos uno a tiempo completo.

**En caso de no ser ninguno de los anteriores (Especificar):**

**Nombre de una persona de contacto en la oficina de informática:** \_\_\_\_\_

**Teléfono directo de la persona de contacto:** \_\_\_\_\_

**Valoración de la web en cuanto a la forma en que se muestra la información urbanística (si es intuitiva, fácil de encontrar y consultar):**

- Muy mala
- Mala
- Regular
- Buena
- Muy Buena

**Valoración de la web en cuanto a la información urbanística que proporciona (si es o no completa):**

- Muy mala
- Mala
- Regular
- Buena
- Muy Buena

**¿Se muestra informe de circunstancias urbanísticas?**

**La información que se muestra es:**

- Muy incompleta
- Incompleta
- Regular
- Completa
- Muy Completa

**¿La información tiene carácter vinculante?**

**En caso afirmativo, anotar la URL:** \_\_\_\_\_

Municipio: **Siete Aguas**

Provincia: Valencia

Datos de contacto: 962340003

**Cuestionario:**

¿El municipio dispone de web institucional en activo?

<https://www.sieteaguas.es/landing>

¿La web municipal dispone de área urbanística para la difusión ordenada y estructurada del planeamiento urbanístico municipal?

¿Se muestra información sobre la tramitación/aprobación de planes urbanísticos como son fechas de aprobación, fechas de información al público, trámites de participación ciudadanas, etc.?

¿Se muestran los documentos técnicos completos, memorias, normas urbanísticas, planos, etc. en formato pdf o similar?

¿Existe un visor cartográfico de consulta con el planeamiento de todo el municipio digitalizado georreferenciado?

¿La información del visor muestra la última normativa aprobada?

¿Y la normativa anterior?

¿El planeamiento digitalizado y georreferenciado se puede descargar en formato shp, dxf, gml o similar?

**Especificar formato:**

¿Se muestra información centralizada y estructurada sobre tramitación / aprobación de los documentos de gestión, PAI y proyectos de ejecución (proyectos de reparcelación y proyectos de urbanización)?

1. No se muestra ninguna información.

2. Se muestra información alfanumérica tipo fechas de información al público,...

3. Se muestran documentos completos en pdf o similar descargable.

**La información que se muestra en formato digital abarca:**

Solo unos pocos documentos (p.e. los más recientes).

Solo el Plan General.

El Plan General y unos pocos documentos.

Todos los documentos en vigor de aprobación municipal.

Todo el planeamiento en vigor, tanto de aprobación municipal como autonómica.

No se muestra el planeamiento original sino un texto refundido.

**Los medios personales técnicos en cuanto a urbanismo de que dispone el ayuntamiento son:**

Un Arquitecto a tiempo parcial (algunos días por semana).

Un Arquitecto a tiempo completo (todos los días de la semana).

Un equipo de un Arquitecto y un Arquitecto Técnico a tiempo completo.

Un equipo interdisciplinar de varias personas (Arquitectos e Ingenieros) a tiempo completo.

**En caso de no ser ninguno de los anteriores (Especificar):**

Nombre de una persona de contacto en la oficina de urbanismo:

Teléfono directo de la persona de contacto:

**Los medios personales técnicos en cuanto a informática de que dispone el ayuntamiento son:**

- Un Informático a tiempo parcial (algunos días por semana).
- Un Informático a tiempo completo (todos los días de la semana).
- Varios Informáticos, al menos uno a tiempo completo.

**En caso de no ser ninguno de los anteriores (Especificar):**

**Nombre de una persona de contacto en la oficina de informática:** \_\_\_\_\_

**Teléfono directo de la persona de contacto:** \_\_\_\_\_

**Valoración de la web en cuanto a la forma en que se muestra la información urbanística (si es intuitiva, fácil de encontrar y consultar):**

- Muy mala
- Mala
- Regular
- Buena
- Muy Buena

**Valoración de la web en cuanto a la información urbanística que proporciona (si es o no completa):**

- Muy mala
- Mala
- Regular
- Buena
- Muy Buena

**¿Se muestra informe de circunstancias urbanísticas?**

**La información que se muestra es:**

- Muy incompleta
- Incompleta
- Regular
- Completa
- Muy Completa

**¿La información tiene carácter vinculante?**

**En caso afirmativo, anotar la URL:** \_\_\_\_\_

**Incidencias y notas:**

Fecha	Tipo	Descripcion
11/05/2021	Nota	INFORMACIÓN URBANÍSTICA No se encuentra información urbanística en la página web

Municipio: **Silla**

Provincia: Valencia

Datos de contacto: 961200116

**Cuestionario:**

¿El municipio dispone de web institucional en activo?

<http://www.silla.es/>

¿La web municipal dispone de área urbanística para la difusión ordenada y estructurada del planeamiento urbanístico municipal?

<http://www.silla.es/urbanisme>

¿Se muestra información sobre la tramitación/aprobación de planes urbanísticos como son fechas de aprobación, fechas de información al público, trámites de participación ciudadanas, etc.?

¿Se muestran los documentos técnicos completos, memorias, normas urbanísticas, planos, etc. en formato pdf o similar?

<http://www.silla.es/urbanisme/planejament/pla-general>

¿Existe un visor cartográfico de consulta con el planeamiento de todo el municipio digitalizado georreferenciado?

¿La información del visor muestra la última normativa aprobada?

¿Y la normativa anterior?

¿El planeamiento digitalizado y georreferenciado se puede descargar en formato shp, dxf, gml o similar?

<http://www.silla.es/urbanisme/planejament/pla-general>

Especificar formato: dwg

¿Se muestra información centralizada y estructurada sobre tramitación / aprobación de los documentos de gestión, PAI y proyectos de ejecución (proyectos de reparcelación y proyectos de urbanización)?

1. No se muestra ninguna información.

2. Se muestra información alfanumérica tipo fechas de información al público,...

3. Se muestran documentos completos en pdf o similar descargable.

**La información que se muestra en formato digital abarca:**

Solo unos pocos documentos (p.e. los más recientes).

Solo el Plan General.

El Plan General y unos pocos documentos.

Todos los documentos en vigor de aprobación municipal.

Todo el planeamiento en vigor, tanto de aprobación municipal como autonómica.

No se muestra el planeamiento original sino un texto refundido.

**Los medios personales técnicos en cuanto a urbanismo de que dispone el ayuntamiento son:**

Un Arquitecto a tiempo parcial (algunos días por semana).

Un Arquitecto a tiempo completo (todos los días de la semana).

Un equipo de un Arquitecto y un Arquitecto Técnico a tiempo completo.

Un equipo interdisciplinar de varias personas (Arquitectos e Ingenieros) a tiempo completo.

**En caso de no ser ninguno de los anteriores (Especificar):**

Nombre de una persona de contacto en la oficina de urbanismo: \_\_\_\_\_

Teléfono directo de la persona de contacto: \_\_\_\_\_



**Los medios personales técnicos en cuanto a informática de que dispone el ayuntamiento son:**

- Un Informático a tiempo parcial (algunos días por semana).
- Un Informático a tiempo completo (todos los días de la semana).
- Varios Informáticos, al menos uno a tiempo completo.

**En caso de no ser ninguno de los anteriores (Especificar):**

**Nombre de una persona de contacto en la oficina de informática:** \_\_\_\_\_

**Teléfono directo de la persona de contacto:** \_\_\_\_\_

**Valoración de la web en cuanto a la forma en que se muestra la información urbanística (si es intuitiva, fácil de encontrar y consultar):**

- Muy mala
- Mala
- Regular
- Buena
- Muy Buena

**Valoración de la web en cuanto a la información urbanística que proporciona (si es o no completa):**

- Muy mala
- Mala
- Regular
- Buena
- Muy Buena

**¿Se muestra informe de circunstancias urbanísticas?**

**La información que se muestra es:**

- Muy incompleta
- Incompleta
- Regular
- Completa
- Muy Completa

**¿La información tiene carácter vinculante?**

**En caso afirmativo, anotar la URL:** \_\_\_\_\_

Municipio: **Simat de la Vallidigna**

Provincia: Valencia

Datos de contacto: 962 810 007

**Cuestionario:**

¿El municipio dispone de web institucional en activo?

<http://www.simat.org/>

¿La web municipal dispone de área urbanística para la difusión ordenada y estructurada del planeamiento urbanístico municipal?

<http://www.simat.org/index.php/ajuntament/urbanisme/planejament-vigent>

¿Se muestra información sobre la tramitación/aprobación de planes urbanísticos como son fechas de aprobación, fechas de información al público, trámites de participación ciudadanas, etc.?

¿Se muestran los documentos técnicos completos, memorias, normas urbanísticas, planos, etc. en formato pdf o similar?

<http://www.simat.org/index.php/ajuntament/urbanisme/planejament-vigent>

¿Existe un visor cartográfico de consulta con el planeamiento de todo el municipio digitalizado georreferenciado?

¿La información del visor muestra la última normativa aprobada?

¿Y la normativa anterior?

¿El planeamiento digitalizado y georreferenciado se puede descargar en formato shp, dxf, gml o similar?

**Especificar formato:**

¿Se muestra información centralizada y estructurada sobre tramitación / aprobación de los documentos de gestión, PAI y proyectos de ejecución (proyectos de reparcelación y proyectos de urbanización)?

1. No se muestra ninguna información.

2. Se muestra información alfanumérica tipo fechas de información al público,...

3. Se muestran documentos completos en pdf o similar descargable.

**La información que se muestra en formato digital abarca:**

Solo unos pocos documentos (p.e. los más recientes).

Solo el Plan General.

El Plan General y unos pocos documentos.

Todos los documentos en vigor de aprobación municipal.

Todo el planeamiento en vigor, tanto de aprobación municipal como autonómica.

No se muestra el planeamiento original sino un texto refundido.

**Los medios personales técnicos en cuanto a urbanismo de que dispone el ayuntamiento son:**

Un Arquitecto a tiempo parcial (algunos días por semana).

Un Arquitecto a tiempo completo (todos los días de la semana).

Un equipo de un Arquitecto y un Arquitecto Técnico a tiempo completo.

Un equipo interdisciplinar de varias personas (Arquitectos e Ingenieros) a tiempo completo.

**En caso de no ser ninguno de los anteriores (Especificar):**

**Nombre de una persona de contacto en la oficina de urbanismo:**

**Teléfono directo de la persona de contacto:**

**Los medios personales técnicos en cuanto a informática de que dispone el ayuntamiento son:**

- Un Informático a tiempo parcial (algunos días por semana).
- Un Informático a tiempo completo (todos los días de la semana).
- Varios Informáticos, al menos uno a tiempo completo.

**En caso de no ser ninguno de los anteriores (Especificar):**

**Nombre de una persona de contacto en la oficina de informática:** \_\_\_\_\_

**Teléfono directo de la persona de contacto:** \_\_\_\_\_

**Valoración de la web en cuanto a la forma en que se muestra la información urbanística (si es intuitiva, fácil de encontrar y consultar):**

- Muy mala
- Mala
- Regular
- Buena
- Muy Buena

**Valoración de la web en cuanto a la información urbanística que proporciona (si es o no completa):**

- Muy mala
- Mala
- Regular
- Buena
- Muy Buena

**¿Se muestra informe de circunstancias urbanísticas?**

**La información que se muestra es:**

- Muy incompleta
- Incompleta
- Regular
- Completa
- Muy Completa

**¿La información tiene carácter vinculante?**

**En caso afirmativo, anotar la URL:** \_\_\_\_\_

**Incidencias y notas:**

Fecha	Tipo	Descripcion
11/05/2021	Nota	<b>ENLACES DOCUMENTOS</b>  Los enlaces del apartado "Otros Proyectos" ( <a href="http://www.simat.org/index.php/ajuntament/urbanisme/altres-projectes">http://www.simat.org/index.php/ajuntament/urbanisme/altres-projectes</a> ) dan error

Municipio: **Sinarcas**

Provincia: Valencia

Datos de contacto: 962315411

**Cuestionario:**

¿El municipio dispone de web institucional en activo?

<https://www.sinarcas.es/landing>

¿La web municipal dispone de área urbanística para la difusión ordenada y estructurada del planeamiento urbanístico municipal?

<https://www.sinarcas.es/pagina/urbanismo>

¿Se muestra información sobre la tramitación/aprobación de planes urbanísticos como son fechas de aprobación, fechas de información al público, trámites de participación ciudadanas, etc.?

¿Se muestran los documentos técnicos completos, memorias, normas urbanísticas, planos, etc. en formato pdf o similar?

<https://sinarcas.sedelectronica.es/transparency/958d1461-578a-486b-9a86-10cc770633c2/>

¿Existe un visor cartográfico de consulta con el planeamiento de todo el municipio digitalizado georreferenciado?

<http://visorsinarcas.com/>

¿La información del visor muestra la última normativa aprobada?

¿Y la normativa anterior?

¿El planeamiento digitalizado y georreferenciado se puede descargar en formato shp, dxf, gml o similar?

**Especificar formato:**

¿Se muestra información centralizada y estructurada sobre tramitación / aprobación de los documentos de gestión, PAI y proyectos de ejecución (proyectos de reparcelación y proyectos de urbanización)?

1. No se muestra ninguna información.

2. Se muestra información alfanumérica tipo fechas de información al público,...

3. Se muestran documentos completos en pdf o similar descargable.

**La información que se muestra en formato digital abarca:**

Solo unos pocos documentos (p.e. los más recientes).

Solo el Plan General.

El Plan General y unos pocos documentos.

Todos los documentos en vigor de aprobación municipal.

Todo el planeamiento en vigor, tanto de aprobación municipal como autonómica.

No se muestra el planeamiento original sino un texto refundido.

**Los medios personales técnicos en cuanto a urbanismo de que dispone el ayuntamiento son:**

Un Arquitecto a tiempo parcial (algunos días por semana).

Un Arquitecto a tiempo completo (todos los días de la semana).

Un equipo de un Arquitecto y un Arquitecto Técnico a tiempo completo.

Un equipo interdisciplinar de varias personas (Arquitectos e Ingenieros) a tiempo completo.

**En caso de no ser ninguno de los anteriores (Especificar):**

**Nombre de una persona de contacto en la oficina de urbanismo:**

**Teléfono directo de la persona de contacto:**

**Los medios personales técnicos en cuanto a informática de que dispone el ayuntamiento son:**

- Un Informático a tiempo parcial (algunos días por semana).
- Un Informático a tiempo completo (todos los días de la semana).
- Varios Informáticos, al menos uno a tiempo completo.

**En caso de no ser ninguno de los anteriores (Especificar):**

**Nombre de una persona de contacto en la oficina de informática:** \_\_\_\_\_

**Teléfono directo de la persona de contacto:** \_\_\_\_\_

**Valoración de la web en cuanto a la forma en que se muestra la información urbanística (si es intuitiva, fácil de encontrar y consultar):**

- Muy mala
- Mala
- Regular
- Buena
- Muy Buena

**Valoración de la web en cuanto a la información urbanística que proporciona (si es o no completa):**

- Muy mala
- Mala
- Regular
- Buena
- Muy Buena

**¿Se muestra informe de circunstancias urbanísticas?**

**La información que se muestra es:**

- Muy incompleta
- Incompleta
- Regular
- Completa
- Muy Completa

**¿La información tiene carácter vinculante?**

**En caso afirmativo, anotar la URL:** \_\_\_\_\_

Municipio: **Sollana**

Provincia: Valencia

Datos de contacto: 961742710

**Cuestionario:**

¿El municipio dispone de web institucional en activo?

<http://www.sollana.es/>

¿La web municipal dispone de área urbanística para la difusión ordenada y estructurada del planeamiento urbanístico municipal?

<http://www.sollana.es/va/urbanisme>

¿Se muestra información sobre la tramitación/aprobación de planes urbanísticos como son fechas de aprobación, fechas de información al público, trámites de participación ciudadanas, etc.?

¿Se muestran los documentos técnicos completos, memorias, normas urbanísticas, planos, etc. en formato pdf o similar?

<https://sollana.sedelectronica.es/transparency/c17efa7f-a047-4364-9916-ae297963670e/>

¿Existe un visor cartográfico de consulta con el planeamiento de todo el municipio digitalizado georreferenciado?

¿La información del visor muestra la última normativa aprobada?

¿Y la normativa anterior?

¿El planeamiento digitalizado y georreferenciado se puede descargar en formato shp, dxf, gml o similar?

**Especificar formato:**

¿Se muestra información centralizada y estructurada sobre tramitación / aprobación de los documentos de gestión, PAI y proyectos de ejecución (proyectos de reparcelación y proyectos de urbanización)?

1. No se muestra ninguna información.

2. Se muestra información alfanumérica tipo fechas de información al público,...

3. Se muestran documentos completos en pdf o similar descargable.

**La información que se muestra en formato digital abarca:**

Solo unos pocos documentos (p.e. los más recientes).

Solo el Plan General.

El Plan General y unos pocos documentos.

Todos los documentos en vigor de aprobación municipal.

Todo el planeamiento en vigor, tanto de aprobación municipal como autonómica.

No se muestra el planeamiento original sino un texto refundido.

**Los medios personales técnicos en cuanto a urbanismo de que dispone el ayuntamiento son:**

Un Arquitecto a tiempo parcial (algunos días por semana).

Un Arquitecto a tiempo completo (todos los días de la semana).

Un equipo de un Arquitecto y un Arquitecto Técnico a tiempo completo.

Un equipo interdisciplinar de varias personas (Arquitectos e Ingenieros) a tiempo completo.

**En caso de no ser ninguno de los anteriores (Especificar):**

**Nombre de una persona de contacto en la oficina de urbanismo:**

**Teléfono directo de la persona de contacto:**

**Los medios personales técnicos en cuanto a informática de que dispone el ayuntamiento son:**

- Un Informático a tiempo parcial (algunos días por semana).
- Un Informático a tiempo completo (todos los días de la semana).
- Varios Informáticos, al menos uno a tiempo completo.

**En caso de no ser ninguno de los anteriores (Especificar):**

**Nombre de una persona de contacto en la oficina de informática:** \_\_\_\_\_

**Teléfono directo de la persona de contacto:** \_\_\_\_\_

**Valoración de la web en cuanto a la forma en que se muestra la información urbanística (si es intuitiva, fácil de encontrar y consultar):**

- Muy mala
- Mala
- Regular
- Buena
- Muy Buena

**Valoración de la web en cuanto a la información urbanística que proporciona (si es o no completa):**

- Muy mala
- Mala
- Regular
- Buena
- Muy Buena

**¿Se muestra informe de circunstancias urbanísticas?**

**La información que se muestra es:**

- Muy incompleta
- Incompleta
- Regular
- Completa
- Muy Completa

**¿La información tiene carácter vinculante?**

**En caso afirmativo, anotar la URL:** \_\_\_\_\_

Municipio: **Sot de Chera**

Provincia: Valencia

Datos de contacto: 962348001

**Cuestionario:**

¿El municipio dispone de web institucional en activo?

<http://www.sotdechera.es/>

¿La web municipal dispone de área urbanística para la difusión ordenada y estructurada del planeamiento urbanístico municipal?

¿Se muestra información sobre la tramitación/aprobación de planes urbanísticos como son fechas de aprobación, fechas de información al público, trámites de participación ciudadanas, etc.?

¿Se muestran los documentos técnicos completos, memorias, normas urbanísticas, planos, etc. en formato pdf o similar?

<http://www.sotdechera.es/es/transparencia/informacion-urbanistica>

¿Existe un visor cartográfico de consulta con el planeamiento de todo el municipio digitalizado georreferenciado?

¿La información del visor muestra la última normativa aprobada?

¿Y la normativa anterior?

¿El planeamiento digitalizado y georreferenciado se puede descargar en formato shp, dxf, gml o similar?

**Especificar formato:**

¿Se muestra información centralizada y estructurada sobre tramitación / aprobación de los documentos de gestión, PAI y proyectos de ejecución (proyectos de reparcelación y proyectos de urbanización)?

1. No se muestra ninguna información.

2. Se muestra información alfanumérica tipo fechas de información al público,...

3. Se muestran documentos completos en pdf o similar descargable.

**La información que se muestra en formato digital abarca:**

Solo unos pocos documentos (p.e. los más recientes).

Solo el Plan General.

El Plan General y unos pocos documentos.

Todos los documentos en vigor de aprobación municipal.

Todo el planeamiento en vigor, tanto de aprobación municipal como autonómica.

No se muestra el planeamiento original sino un texto refundido.

**Los medios personales técnicos en cuanto a urbanismo de que dispone el ayuntamiento son:**

Un Arquitecto a tiempo parcial (algunos días por semana).

Un Arquitecto a tiempo completo (todos los días de la semana).

Un equipo de un Arquitecto y un Arquitecto Técnico a tiempo completo.

Un equipo interdisciplinar de varias personas (Arquitectos e Ingenieros) a tiempo completo.

**En caso de no ser ninguno de los anteriores (Especificar):**

Nombre de una persona de contacto en la oficina de urbanismo:

Teléfono directo de la persona de contacto:



**Los medios personales técnicos en cuanto a informática de que dispone el ayuntamiento son:**

- Un Informático a tiempo parcial (algunos días por semana).
- Un Informático a tiempo completo (todos los días de la semana).
- Varios Informáticos, al menos uno a tiempo completo.

**En caso de no ser ninguno de los anteriores (Especificar):**

**Nombre de una persona de contacto en la oficina de informática:** \_\_\_\_\_

**Teléfono directo de la persona de contacto:** \_\_\_\_\_

**Valoración de la web en cuanto a la forma en que se muestra la información urbanística (si es intuitiva, fácil de encontrar y consultar):**

- Muy mala
- Mala
- Regular
- Buena
- Muy Buena

**Valoración de la web en cuanto a la información urbanística que proporciona (si es o no completa):**

- Muy mala
- Mala
- Regular
- Buena
- Muy Buena

**¿Se muestra informe de circunstancias urbanísticas?**

**La información que se muestra es:**

- Muy incompleta
- Incompleta
- Regular
- Completa
- Muy Completa

**¿La información tiene carácter vinculante?**

**En caso afirmativo, anotar la URL:** \_\_\_\_\_

Municipio: **Sueca**

Provincia: Valencia

Datos de contacto: 961700050

**Cuestionario:**

¿El municipio dispone de web institucional en activo?

<http://www.sueca.es/>

¿La web municipal dispone de área urbanística para la difusión ordenada y estructurada del planeamiento urbanístico municipal?

<http://www.sueca.es/val/urbanisme>

¿Se muestra información sobre la tramitación/aprobación de planes urbanísticos como son fechas de aprobación, fechas de información al público, trámites de participación ciudadanas, etc.?

¿Se muestran los documentos técnicos completos, memorias, normas urbanísticas, planos, etc. en formato pdf o similar?

<http://www.sueca.es/val/urbanisme>

¿Existe un visor cartográfico de consulta con el planeamiento de todo el municipio digitalizado georreferenciado?

¿La información del visor muestra la última normativa aprobada?

¿Y la normativa anterior?

¿El planeamiento digitalizado y georreferenciado se puede descargar en formato shp, dxf, gml o similar?

**Especificar formato:**

¿Se muestra información centralizada y estructurada sobre tramitación / aprobación de los documentos de gestión, PAI y proyectos de ejecución (proyectos de reparcelación y proyectos de urbanización)?

1. No se muestra ninguna información.

2. Se muestra información alfanumérica tipo fechas de información al público,...

3. Se muestran documentos completos en pdf o similar descargable.

**La información que se muestra en formato digital abarca:**

Solo unos pocos documentos (p.e. los más recientes).

Solo el Plan General.

El Plan General y unos pocos documentos.

Todos los documentos en vigor de aprobación municipal.

Todo el planeamiento en vigor, tanto de aprobación municipal como autonómica.

No se muestra el planeamiento original sino un texto refundido.

**Los medios personales técnicos en cuanto a urbanismo de que dispone el ayuntamiento son:**

Un Arquitecto a tiempo parcial (algunos días por semana).

Un Arquitecto a tiempo completo (todos los días de la semana).

Un equipo de un Arquitecto y un Arquitecto Técnico a tiempo completo.

Un equipo interdisciplinar de varias personas (Arquitectos e Ingenieros) a tiempo completo.

**En caso de no ser ninguno de los anteriores (Especificar):**

**Nombre de una persona de contacto en la oficina de urbanismo:**

**Teléfono directo de la persona de contacto:**

**Los medios personales técnicos en cuanto a informática de que dispone el ayuntamiento son:**

- Un Informático a tiempo parcial (algunos días por semana).
- Un Informático a tiempo completo (todos los días de la semana).
- Varios Informáticos, al menos uno a tiempo completo.

**En caso de no ser ninguno de los anteriores (Especificar):**

**Nombre de una persona de contacto en la oficina de informática:** \_\_\_\_\_

**Teléfono directo de la persona de contacto:** \_\_\_\_\_

**Valoración de la web en cuanto a la forma en que se muestra la información urbanística (si es intuitiva, fácil de encontrar y consultar):**

- Muy mala
- Mala
- Regular
- Buena
- Muy Buena

**Valoración de la web en cuanto a la información urbanística que proporciona (si es o no completa):**

- Muy mala
- Mala
- Regular
- Buena
- Muy Buena

**¿Se muestra informe de circunstancias urbanísticas?**

**La información que se muestra es:**

- Muy incompleta
- Incompleta
- Regular
- Completa
- Muy Completa

**¿La información tiene carácter vinculante?**

**En caso afirmativo, anotar la URL:** \_\_\_\_\_

Municipio: **Sumacàrcer**

Provincia: Valencia

Datos de contacto: 962595280

**Cuestionario:**

¿El municipio dispone de web institucional en activo?

<https://www.sumacarcer.es/portada>

¿La web municipal dispone de área urbanística para la difusión ordenada y estructurada del planeamiento urbanístico municipal?

¿Se muestra información sobre la tramitación/aprobación de planes urbanísticos como son fechas de aprobación, fechas de información al público, trámites de participación ciudadanas, etc.?

¿Se muestran los documentos técnicos completos, memorias, normas urbanísticas, planos, etc. en formato pdf o similar?

¿Existe un visor cartográfico de consulta con el planeamiento de todo el municipio digitalizado georreferenciado?

¿La información del visor muestra la última normativa aprobada?

¿Y la normativa anterior?

¿El planeamiento digitalizado y georreferenciado se puede descargar en formato shp, dxf, gml o similar?

**Especificar formato:**

¿Se muestra información centralizada y estructurada sobre tramitación / aprobación de los documentos de gestión, PAI y proyectos de ejecución (proyectos de reparcelación y proyectos de urbanización)?

1. No se muestra ninguna información.

2. Se muestra información alfanumérica tipo fechas de información al público,...

3. Se muestran documentos completos en pdf o similar descargable.

**La información que se muestra en formato digital abarca:**

Solo unos pocos documentos (p.e. los más recientes).

Solo el Plan General.

El Plan General y unos pocos documentos.

Todos los documentos en vigor de aprobación municipal.

Todo el planeamiento en vigor, tanto de aprobación municipal como autonómica.

No se muestra el planeamiento original sino un texto refundido.

**Los medios personales técnicos en cuanto a urbanismo de que dispone el ayuntamiento son:**

Un Arquitecto a tiempo parcial (algunos días por semana).

Un Arquitecto a tiempo completo (todos los días de la semana).

Un equipo de un Arquitecto y un Arquitecto Técnico a tiempo completo.

Un equipo interdisciplinar de varias personas (Arquitectos e Ingenieros) a tiempo completo.

**En caso de no ser ninguno de los anteriores (Especificar):**

Nombre de una persona de contacto en la oficina de urbanismo:

Teléfono directo de la persona de contacto:

**Los medios personales técnicos en cuanto a informática de que dispone el ayuntamiento son:**

- Un Informático a tiempo parcial (algunos días por semana).
- Un Informático a tiempo completo (todos los días de la semana).
- Varios Informáticos, al menos uno a tiempo completo.

**En caso de no ser ninguno de los anteriores (Especificar):**

**Nombre de una persona de contacto en la oficina de informática:** \_\_\_\_\_

**Teléfono directo de la persona de contacto:** \_\_\_\_\_

**Valoración de la web en cuanto a la forma en que se muestra la información urbanística (si es intuitiva, fácil de encontrar y consultar):**

- Muy mala
- Mala
- Regular
- Buena
- Muy Buena

**Valoración de la web en cuanto a la información urbanística que proporciona (si es o no completa):**

- Muy mala
- Mala
- Regular
- Buena
- Muy Buena

**¿Se muestra informe de circunstancias urbanísticas?**

**La información que se muestra es:**

- Muy incompleta
- Incompleta
- Regular
- Completa
- Muy Completa

**¿La información tiene carácter vinculante?**

**En caso afirmativo, anotar la URL:** \_\_\_\_\_

**Incidencias y notas:**

Fecha	Tipo	Descripcion
11/05/2021	Nota	INFORMACIÓN URBANÍSTICA No se encuentra información urbanística en la página web

Municipio: **Tavernes Blanques**

Provincia: Valencia

Datos de contacto: 961853267

**Cuestionario:**

¿El municipio dispone de web institucional en activo?

<http://www.tavernesblanques.es/landing>

¿La web municipal dispone de área urbanística para la difusión ordenada y estructurada del planeamiento urbanístico municipal?

<http://www.tavernesblanques.es/es/urbanismo/content/urbanismo>

¿Se muestra información sobre la tramitación/aprobación de planes urbanísticos como son fechas de aprobación, fechas de información al público, trámites de participación ciudadanas, etc.?

¿Se muestran los documentos técnicos completos, memorias, normas urbanísticas, planos, etc. en formato pdf o similar?

¿Existe un visor cartográfico de consulta con el planeamiento de todo el municipio digitalizado georreferenciado?

¿La información del visor muestra la última normativa aprobada?

¿Y la normativa anterior?

¿El planeamiento digitalizado y georreferenciado se puede descargar en formato shp, dxf, gml o similar?

**Especificar formato:**

¿Se muestra información centralizada y estructurada sobre tramitación / aprobación de los documentos de gestión, PAI y proyectos de ejecución (proyectos de reparcelación y proyectos de urbanización)?

1. No se muestra ninguna información.

2. Se muestra información alfanumérica tipo fechas de información al público,...

3. Se muestran documentos completos en pdf o similar descargable.

**La información que se muestra en formato digital abarca:**

Solo unos pocos documentos (p.e. los más recientes).

Solo el Plan General.

El Plan General y unos pocos documentos.

Todos los documentos en vigor de aprobación municipal.

Todo el planeamiento en vigor, tanto de aprobación municipal como autonómica.

No se muestra el planeamiento original sino un texto refundido.

**Los medios personales técnicos en cuanto a urbanismo de que dispone el ayuntamiento son:**

Un Arquitecto a tiempo parcial (algunos días por semana).

Un Arquitecto a tiempo completo (todos los días de la semana).

Un equipo de un Arquitecto y un Arquitecto Técnico a tiempo completo.

Un equipo interdisciplinar de varias personas (Arquitectos e Ingenieros) a tiempo completo.

**En caso de no ser ninguno de los anteriores (Especificar):**

**Nombre de una persona de contacto en la oficina de urbanismo:**

**Teléfono directo de la persona de contacto:**

**Los medios personales técnicos en cuanto a informática de que dispone el ayuntamiento son:**

- Un Informático a tiempo parcial (algunos días por semana).
- Un Informático a tiempo completo (todos los días de la semana).
- Varios Informáticos, al menos uno a tiempo completo.

**En caso de no ser ninguno de los anteriores (Especificar):**

**Nombre de una persona de contacto en la oficina de informática:** \_\_\_\_\_

**Teléfono directo de la persona de contacto:** \_\_\_\_\_

**Valoración de la web en cuanto a la forma en que se muestra la información urbanística (si es intuitiva, fácil de encontrar y consultar):**

- Muy mala
- Mala
- Regular
- Buena
- Muy Buena

**Valoración de la web en cuanto a la información urbanística que proporciona (si es o no completa):**

- Muy mala
- Mala
- Regular
- Buena
- Muy Buena

**¿Se muestra informe de circunstancias urbanísticas?**

**La información que se muestra es:**

- Muy incompleta
- Incompleta
- Regular
- Completa
- Muy Completa

**¿La información tiene carácter vinculante?**

**En caso afirmativo, anotar la URL:** \_\_\_\_\_

**Incidencias y notas:**

Fecha	Tipo	Descripcion
11/05/2021	Nota	INFORMACIÓN URBANÍSTICA No se encuentra información urbanística en la página web

Municipio: **Tavernes de la Valldig**

Provincia: Valencia

Datos de contacto: 962824015

**Cuestionario:**

¿El municipio dispone de web institucional en activo?

<https://tavernes.es/landing>

¿La web municipal dispone de área urbanística para la difusión ordenada y estructurada del planeamiento urbanístico municipal?

<https://tavernes.es/va/area/urbanisme>

¿Se muestra información sobre la tramitación/aprobación de planes urbanísticos como son fechas de aprobación, fechas de información al público, trámites de participación ciudadanas, etc.?

¿Se muestran los documentos técnicos completos, memorias, normas urbanísticas, planos, etc. en formato pdf o similar?

<https://tavernes.es/va/transparencia-page/planejament>

¿Existe un visor cartográfico de consulta con el planeamiento de todo el municipio digitalizado georreferenciado?

¿La información del visor muestra la última normativa aprobada?

¿Y la normativa anterior?

¿El planeamiento digitalizado y georreferenciado se puede descargar en formato shp, dxf, gml o similar?

**Especificar formato:**

¿Se muestra información centralizada y estructurada sobre tramitación / aprobación de los documentos de gestión, PAI y proyectos de ejecución (proyectos de reparcelación y proyectos de urbanización)?

1. No se muestra ninguna información.

2. Se muestra información alfanumérica tipo fechas de información al público,...

3. Se muestran documentos completos en pdf o similar descargable.

**La información que se muestra en formato digital abarca:**

Solo unos pocos documentos (p.e. los más recientes).

Solo el Plan General.

El Plan General y unos pocos documentos.

Todos los documentos en vigor de aprobación municipal.

Todo el planeamiento en vigor, tanto de aprobación municipal como autonómica.

No se muestra el planeamiento original sino un texto refundido.

**Los medios personales técnicos en cuanto a urbanismo de que dispone el ayuntamiento son:**

Un Arquitecto a tiempo parcial (algunos días por semana).

Un Arquitecto a tiempo completo (todos los días de la semana).

Un equipo de un Arquitecto y un Arquitecto Técnico a tiempo completo.

Un equipo interdisciplinar de varias personas (Arquitectos e Ingenieros) a tiempo completo.

**En caso de no ser ninguno de los anteriores (Especificar):**

**Nombre de una persona de contacto en la oficina de urbanismo:**

**Teléfono directo de la persona de contacto:**



**Los medios personales técnicos en cuanto a informática de que dispone el ayuntamiento son:**

- Un Informático a tiempo parcial (algunos días por semana).
- Un Informático a tiempo completo (todos los días de la semana).
- Varios Informáticos, al menos uno a tiempo completo.

**En caso de no ser ninguno de los anteriores (Especificar):**

**Nombre de una persona de contacto en la oficina de informática:** \_\_\_\_\_

**Teléfono directo de la persona de contacto:** \_\_\_\_\_

**Valoración de la web en cuanto a la forma en que se muestra la información urbanística (si es intuitiva, fácil de encontrar y consultar):**

- Muy mala
- Mala
- Regular
- Buena
- Muy Buena

**Valoración de la web en cuanto a la información urbanística que proporciona (si es o no completa):**

- Muy mala
- Mala
- Regular
- Buena
- Muy Buena

**¿Se muestra informe de circunstancias urbanísticas?**

**La información que se muestra es:**

- Muy incompleta
- Incompleta
- Regular
- Completa
- Muy Completa

**¿La información tiene carácter vinculante?**

**En caso afirmativo, anotar la URL:** \_\_\_\_\_

Municipio: **Teresa de Cofrentes**

Provincia: Valencia

Datos de contacto: 961893278

**Cuestionario:**

¿El municipio dispone de web institucional en activo?

<https://www.teresadecofrentes.es/landing>

¿La web municipal dispone de área urbanística para la difusión ordenada y estructurada del planeamiento urbanístico municipal?

¿Se muestra información sobre la tramitación/aprobación de planes urbanísticos como son fechas de aprobación, fechas de información al público, trámites de participación ciudadanas, etc.?

¿Se muestran los documentos técnicos completos, memorias, normas urbanísticas, planos, etc. en formato pdf o similar?

¿Existe un visor cartográfico de consulta con el planeamiento de todo el municipio digitalizado georreferenciado?

¿La información del visor muestra la última normativa aprobada?

¿Y la normativa anterior?

¿El planeamiento digitalizado y georreferenciado se puede descargar en formato shp, dxf, gml o similar?

**Especificar formato:**

¿Se muestra información centralizada y estructurada sobre tramitación / aprobación de los documentos de gestión, PAI y proyectos de ejecución (proyectos de reparcelación y proyectos de urbanización)?

1. No se muestra ninguna información.

2. Se muestra información alfanumérica tipo fechas de información al público,...

3. Se muestran documentos completos en pdf o similar descargable.

**La información que se muestra en formato digital abarca:**

Solo unos pocos documentos (p.e. los más recientes).

Solo el Plan General.

El Plan General y unos pocos documentos.

Todos los documentos en vigor de aprobación municipal.

Todo el planeamiento en vigor, tanto de aprobación municipal como autonómica.

No se muestra el planeamiento original sino un texto refundido.

**Los medios personales técnicos en cuanto a urbanismo de que dispone el ayuntamiento son:**

Un Arquitecto a tiempo parcial (algunos días por semana).

Un Arquitecto a tiempo completo (todos los días de la semana).

Un equipo de un Arquitecto y un Arquitecto Técnico a tiempo completo.

Un equipo interdisciplinar de varias personas (Arquitectos e Ingenieros) a tiempo completo.

**En caso de no ser ninguno de los anteriores (Especificar):**

**Nombre de una persona de contacto en la oficina de urbanismo:**

**Teléfono directo de la persona de contacto:**

**Los medios personales técnicos en cuanto a informática de que dispone el ayuntamiento son:**

- Un Informático a tiempo parcial (algunos días por semana).
- Un Informático a tiempo completo (todos los días de la semana).
- Varios Informáticos, al menos uno a tiempo completo.

**En caso de no ser ninguno de los anteriores (Especificar):**

**Nombre de una persona de contacto en la oficina de informática:** \_\_\_\_\_

**Teléfono directo de la persona de contacto:** \_\_\_\_\_

**Valoración de la web en cuanto a la forma en que se muestra la información urbanística (si es intuitiva, fácil de encontrar y consultar):**

- Muy mala
- Mala
- Regular
- Buena
- Muy Buena

**Valoración de la web en cuanto a la información urbanística que proporciona (si es o no completa):**

- Muy mala
- Mala
- Regular
- Buena
- Muy Buena

**¿Se muestra informe de circunstancias urbanísticas?**

**La información que se muestra es:**

- Muy incompleta
- Incompleta
- Regular
- Completa
- Muy Completa

**¿La información tiene carácter vinculante?**

**En caso afirmativo, anotar la URL:** \_\_\_\_\_

**Incidencias y notas:**

Fecha	Tipo	Descripcion
11/05/2021	Nota	INFORMACIÓN URBANÍSTICA No se encuentra información urbanística en la página web

Municipio: **Terrateig**

Provincia: Valencia

Datos de contacto: 962887076

**Cuestionario:**

¿El municipio dispone de web institucional en activo?

<https://www.terrateig.es/landing>

¿La web municipal dispone de área urbanística para la difusión ordenada y estructurada del planeamiento urbanístico municipal?

¿Se muestra información sobre la tramitación/aprobación de planes urbanísticos como son fechas de aprobación, fechas de información al público, trámites de participación ciudadanas, etc.?

¿Se muestran los documentos técnicos completos, memorias, normas urbanísticas, planos, etc. en formato pdf o similar?

¿Existe un visor cartográfico de consulta con el planeamiento de todo el municipio digitalizado georreferenciado?

¿La información del visor muestra la última normativa aprobada?

¿Y la normativa anterior?

¿El planeamiento digitalizado y georreferenciado se puede descargar en formato shp, dxf, gml o similar?

**Especificar formato:**

¿Se muestra información centralizada y estructurada sobre tramitación / aprobación de los documentos de gestión, PAI y proyectos de ejecución (proyectos de reparcelación y proyectos de urbanización)?

1. No se muestra ninguna información.

2. Se muestra información alfanumérica tipo fechas de información al público,...

3. Se muestran documentos completos en pdf o similar descargable.

**La información que se muestra en formato digital abarca:**

Solo unos pocos documentos (p.e. los más recientes).

Solo el Plan General.

El Plan General y unos pocos documentos.

Todos los documentos en vigor de aprobación municipal.

Todo el planeamiento en vigor, tanto de aprobación municipal como autonómica.

No se muestra el planeamiento original sino un texto refundido.

**Los medios personales técnicos en cuanto a urbanismo de que dispone el ayuntamiento son:**

Un Arquitecto a tiempo parcial (algunos días por semana).

Un Arquitecto a tiempo completo (todos los días de la semana).

Un equipo de un Arquitecto y un Arquitecto Técnico a tiempo completo.

Un equipo interdisciplinar de varias personas (Arquitectos e Ingenieros) a tiempo completo.

**En caso de no ser ninguno de los anteriores (Especificar):**

Nombre de una persona de contacto en la oficina de urbanismo:

Teléfono directo de la persona de contacto:

**Los medios personales técnicos en cuanto a informática de que dispone el ayuntamiento son:**

- Un Informático a tiempo parcial (algunos días por semana).
- Un Informático a tiempo completo (todos los días de la semana).
- Varios Informáticos, al menos uno a tiempo completo.

**En caso de no ser ninguno de los anteriores (Especificar):**

**Nombre de una persona de contacto en la oficina de informática:** \_\_\_\_\_

**Teléfono directo de la persona de contacto:** \_\_\_\_\_

**Valoración de la web en cuanto a la forma en que se muestra la información urbanística (si es intuitiva, fácil de encontrar y consultar):**

- Muy mala
- Mala
- Regular
- Buena
- Muy Buena

**Valoración de la web en cuanto a la información urbanística que proporciona (si es o no completa):**

- Muy mala
- Mala
- Regular
- Buena
- Muy Buena

**¿Se muestra informe de circunstancias urbanísticas?**

**La información que se muestra es:**

- Muy incompleta
- Incompleta
- Regular
- Completa
- Muy Completa

**¿La información tiene carácter vinculante?**

**En caso afirmativo, anotar la URL:** \_\_\_\_\_

**Incidencias y notas:**

Fecha	Tipo	Descripcion
11/05/2021	Nota	INFORMACIÓN URBANÍSTICA No se encuentra información urbanística en la página web

Municipio: **Titaguas**

Provincia: Valencia

Datos de contacto: 961634001

**Cuestionario:**

¿El municipio dispone de web institucional en activo?

<https://www.titaguas.es/landing>

¿La web municipal dispone de área urbanística para la difusión ordenada y estructurada del planeamiento urbanístico municipal?

¿Se muestra información sobre la tramitación/aprobación de planes urbanísticos como son fechas de aprobación, fechas de información al público, trámites de participación ciudadanas, etc.?

¿Se muestran los documentos técnicos completos, memorias, normas urbanísticas, planos, etc. en formato pdf o similar?

<https://titaguas.sedelectronica.es/transparency/ab69e466-e00f-4776-8f7a-93a5647647c6/>

¿Existe un visor cartográfico de consulta con el planeamiento de todo el municipio digitalizado georreferenciado?

¿La información del visor muestra la última normativa aprobada?

¿Y la normativa anterior?

¿El planeamiento digitalizado y georreferenciado se puede descargar en formato shp, dxf, gml o similar?

**Especificar formato:**

¿Se muestra información centralizada y estructurada sobre tramitación / aprobación de los documentos de gestión, PAI y proyectos de ejecución (proyectos de reparcelación y proyectos de urbanización)?

1. No se muestra ninguna información.

2. Se muestra información alfanumérica tipo fechas de información al público,...

3. Se muestran documentos completos en pdf o similar descargable.

**La información que se muestra en formato digital abarca:**

Solo unos pocos documentos (p.e. los más recientes).

Solo el Plan General.

El Plan General y unos pocos documentos.

Todos los documentos en vigor de aprobación municipal.

Todo el planeamiento en vigor, tanto de aprobación municipal como autonómica.

No se muestra el planeamiento original sino un texto refundido.

**Los medios personales técnicos en cuanto a urbanismo de que dispone el ayuntamiento son:**

Un Arquitecto a tiempo parcial (algunos días por semana).

Un Arquitecto a tiempo completo (todos los días de la semana).

Un equipo de un Arquitecto y un Arquitecto Técnico a tiempo completo.

Un equipo interdisciplinar de varias personas (Arquitectos e Ingenieros) a tiempo completo.

**En caso de no ser ninguno de los anteriores (Especificar):**

Nombre de una persona de contacto en la oficina de urbanismo:

Teléfono directo de la persona de contacto:

**Los medios personales técnicos en cuanto a informática de que dispone el ayuntamiento son:**

- Un Informático a tiempo parcial (algunos días por semana).
- Un Informático a tiempo completo (todos los días de la semana).
- Varios Informáticos, al menos uno a tiempo completo.

**En caso de no ser ninguno de los anteriores (Especificar):**

**Nombre de una persona de contacto en la oficina de informática:** \_\_\_\_\_

**Teléfono directo de la persona de contacto:** \_\_\_\_\_

**Valoración de la web en cuanto a la forma en que se muestra la información urbanística (si es intuitiva, fácil de encontrar y consultar):**

- Muy mala
- Mala
- Regular
- Buena
- Muy Buena

**Valoración de la web en cuanto a la información urbanística que proporciona (si es o no completa):**

- Muy mala
- Mala
- Regular
- Buena
- Muy Buena

**¿Se muestra informe de circunstancias urbanísticas?**

**La información que se muestra es:**

- Muy incompleta
- Incompleta
- Regular
- Completa
- Muy Completa

**¿La información tiene carácter vinculante?**

**En caso afirmativo, anotar la URL:** \_\_\_\_\_

Municipio: **Torrebaja**

Provincia: Valencia

Datos de contacto: 978783001

**Cuestionario:**

¿El municipio dispone de web institucional en activo?

<https://www.torrebaja.es/landing>

¿La web municipal dispone de área urbanística para la difusión ordenada y estructurada del planeamiento urbanístico municipal?

¿Se muestra información sobre la tramitación/aprobación de planes urbanísticos como son fechas de aprobación, fechas de información al público, trámites de participación ciudadanas, etc.?

¿Se muestran los documentos técnicos completos, memorias, normas urbanísticas, planos, etc. en formato pdf o similar?

¿Existe un visor cartográfico de consulta con el planeamiento de todo el municipio digitalizado georreferenciado?

¿La información del visor muestra la última normativa aprobada?

¿Y la normativa anterior?

¿El planeamiento digitalizado y georreferenciado se puede descargar en formato shp, dxf, gml o similar?

**Especificar formato:**

¿Se muestra información centralizada y estructurada sobre tramitación / aprobación de los documentos de gestión, PAI y proyectos de ejecución (proyectos de reparcelación y proyectos de urbanización)?

1. No se muestra ninguna información.

2. Se muestra información alfanumérica tipo fechas de información al público,...

3. Se muestran documentos completos en pdf o similar descargable.

**La información que se muestra en formato digital abarca:**

Solo unos pocos documentos (p.e. los más recientes).

Solo el Plan General.

El Plan General y unos pocos documentos.

Todos los documentos en vigor de aprobación municipal.

Todo el planeamiento en vigor, tanto de aprobación municipal como autonómica.

No se muestra el planeamiento original sino un texto refundido.

**Los medios personales técnicos en cuanto a urbanismo de que dispone el ayuntamiento son:**

Un Arquitecto a tiempo parcial (algunos días por semana).

Un Arquitecto a tiempo completo (todos los días de la semana).

Un equipo de un Arquitecto y un Arquitecto Técnico a tiempo completo.

Un equipo interdisciplinar de varias personas (Arquitectos e Ingenieros) a tiempo completo.

**En caso de no ser ninguno de los anteriores (Especificar):**

**Nombre de una persona de contacto en la oficina de urbanismo:**

**Teléfono directo de la persona de contacto:**



**Los medios personales técnicos en cuanto a informática de que dispone el ayuntamiento son:**

- Un Informático a tiempo parcial (algunos días por semana).
- Un Informático a tiempo completo (todos los días de la semana).
- Varios Informáticos, al menos uno a tiempo completo.

**En caso de no ser ninguno de los anteriores (Especificar):**

**Nombre de una persona de contacto en la oficina de informática:** \_\_\_\_\_

**Teléfono directo de la persona de contacto:** \_\_\_\_\_

**Valoración de la web en cuanto a la forma en que se muestra la información urbanística (si es intuitiva, fácil de encontrar y consultar):**

- Muy mala
- Mala
- Regular
- Buena
- Muy Buena

**Valoración de la web en cuanto a la información urbanística que proporciona (si es o no completa):**

- Muy mala
- Mala
- Regular
- Buena
- Muy Buena

**¿Se muestra informe de circunstancias urbanísticas?**

**La información que se muestra es:**

- Muy incompleta
- Incompleta
- Regular
- Completa
- Muy Completa

**¿La información tiene carácter vinculante?**

**En caso afirmativo, anotar la URL:** \_\_\_\_\_

**Incidencias y notas:**

Fecha	Tipo	Descripcion
11/05/2021	Nota	INFORMACIÓN URBANÍSTICA No se encuentra información urbanística en la página web

Municipio: **Torrella**

Provincia: Valencia

Datos de contacto: 962244926

**Cuestionario:**

¿El municipio dispone de web institucional en activo?

<https://www.torrella.es/landing>

¿La web municipal dispone de área urbanística para la difusión ordenada y estructurada del planeamiento urbanístico municipal?

<https://torrella.es/pagina/urbanisme>

¿Se muestra información sobre la tramitación/aprobación de planes urbanísticos como son fechas de aprobación, fechas de información al público, trámites de participación ciudadanas, etc.?

¿Se muestran los documentos técnicos completos, memorias, normas urbanísticas, planos, etc. en formato pdf o similar?

<https://torrella.es/pagina/urbanisme>

¿Existe un visor cartográfico de consulta con el planeamiento de todo el municipio digitalizado georreferenciado?

¿La información del visor muestra la última normativa aprobada?

¿Y la normativa anterior?

¿El planeamiento digitalizado y georreferenciado se puede descargar en formato shp, dxf, gml o similar?

**Especificar formato:**

¿Se muestra información centralizada y estructurada sobre tramitación / aprobación de los documentos de gestión, PAI y proyectos de ejecución (proyectos de reparcelación y proyectos de urbanización)?

1. No se muestra ninguna información.

2. Se muestra información alfanumérica tipo fechas de información al público,...

3. Se muestran documentos completos en pdf o similar descargable.

**La información que se muestra en formato digital abarca:**

Solo unos pocos documentos (p.e. los más recientes).

Solo el Plan General.

El Plan General y unos pocos documentos.

Todos los documentos en vigor de aprobación municipal.

Todo el planeamiento en vigor, tanto de aprobación municipal como autonómica.

No se muestra el planeamiento original sino un texto refundido.

**Los medios personales técnicos en cuanto a urbanismo de que dispone el ayuntamiento son:**

Un Arquitecto a tiempo parcial (algunos días por semana).

Un Arquitecto a tiempo completo (todos los días de la semana).

Un equipo de un Arquitecto y un Arquitecto Técnico a tiempo completo.

Un equipo interdisciplinar de varias personas (Arquitectos e Ingenieros) a tiempo completo.

**En caso de no ser ninguno de los anteriores (Especificar):**

**Nombre de una persona de contacto en la oficina de urbanismo:**

**Teléfono directo de la persona de contacto:**

**Los medios personales técnicos en cuanto a informática de que dispone el ayuntamiento son:**

- Un Informático a tiempo parcial (algunos días por semana).
- Un Informático a tiempo completo (todos los días de la semana).
- Varios Informáticos, al menos uno a tiempo completo.

**En caso de no ser ninguno de los anteriores (Especificar):**

**Nombre de una persona de contacto en la oficina de informática:** \_\_\_\_\_

**Teléfono directo de la persona de contacto:** \_\_\_\_\_

**Valoración de la web en cuanto a la forma en que se muestra la información urbanística (si es intuitiva, fácil de encontrar y consultar):**

- Muy mala
- Mala
- Regular
- Buena
- Muy Buena

**Valoración de la web en cuanto a la información urbanística que proporciona (si es o no completa):**

- Muy mala
- Mala
- Regular
- Buena
- Muy Buena

**¿Se muestra informe de circunstancias urbanísticas?**

**La información que se muestra es:**

- Muy incompleta
- Incompleta
- Regular
- Completa
- Muy Completa

**¿La información tiene carácter vinculante?**

**En caso afirmativo, anotar la URL:** \_\_\_\_\_

Municipio: **Torrent**

Provincia: Valencia

Datos de contacto: 961111111

**Cuestionario:**

¿El municipio dispone de web institucional en activo?

<https://www.torrent.es/torrentPublic/inicio.html>

¿La web municipal dispone de área urbanística para la difusión ordenada y estructurada del planeamiento urbanístico municipal?

<https://www.torrent.es/torrentPublic/inicio/serveis/urbanisme.html>

¿Se muestra información sobre la tramitación/aprobación de planes urbanísticos como son fechas de aprobación, fechas de información al público, trámites de participación ciudadanas, etc.?

¿Se muestran los documentos técnicos completos, memorias, normas urbanísticas, planos, etc. en formato pdf o similar?

<https://www.torrent.es/torrentPublic/inicio/serveis/urbanisme/planejament.html>

¿Existe un visor cartográfico de consulta con el planeamiento de todo el municipio digitalizado georreferenciado?

[http://geo.torrent.es/?config=resources/config/prod/urbanisme\\_2d.json](http://geo.torrent.es/?config=resources/config/prod/urbanisme_2d.json)

¿La información del visor muestra la última normativa aprobada?

¿Y la normativa anterior?

¿El planeamiento digitalizado y georreferenciado se puede descargar en formato shp, dxf, gml o similar?

**Especificar formato:**

¿Se muestra información centralizada y estructurada sobre tramitación / aprobación de los documentos de gestión, PAI y proyectos de ejecución (proyectos de reparcelación y proyectos de urbanización)?

1. No se muestra ninguna información.

2. Se muestra información alfanumérica tipo fechas de información al público,...

3. Se muestran documentos completos en pdf o similar descargable.

**La información que se muestra en formato digital abarca:**

Solo unos pocos documentos (p.e. los más recientes).

Solo el Plan General.

El Plan General y unos pocos documentos.

Todos los documentos en vigor de aprobación municipal.

Todo el planeamiento en vigor, tanto de aprobación municipal como autonómica.

No se muestra el planeamiento original sino un texto refundido.

**Los medios personales técnicos en cuanto a urbanismo de que dispone el ayuntamiento son:**

Un Arquitecto a tiempo parcial (algunos días por semana).

Un Arquitecto a tiempo completo (todos los días de la semana).

Un equipo de un Arquitecto y un Arquitecto Técnico a tiempo completo.

Un equipo interdisciplinar de varias personas (Arquitectos e Ingenieros) a tiempo completo.

**En caso de no ser ninguno de los anteriores (Especificar):**

**Nombre de una persona de contacto en la oficina de urbanismo:**

**Teléfono directo de la persona de contacto:**

**Los medios personales técnicos en cuanto a informática de que dispone el ayuntamiento son:**

- Un Informático a tiempo parcial (algunos días por semana).
- Un Informático a tiempo completo (todos los días de la semana).
- Varios Informáticos, al menos uno a tiempo completo.

**En caso de no ser ninguno de los anteriores (Especificar):**

**Nombre de una persona de contacto en la oficina de informática:** \_\_\_\_\_

**Teléfono directo de la persona de contacto:** \_\_\_\_\_

**Valoración de la web en cuanto a la forma en que se muestra la información urbanística (si es intuitiva, fácil de encontrar y consultar):**

- Muy mala
- Mala
- Regular
- Buena
- Muy Buena

**Valoración de la web en cuanto a la información urbanística que proporciona (si es o no completa):**

- Muy mala
- Mala
- Regular
- Buena
- Muy Buena

**¿Se muestra informe de circunstancias urbanísticas?**

**La información que se muestra es:**

- Muy incompleta
- Incompleta
- Regular
- Completa
- Muy Completa

**¿La información tiene carácter vinculante?**

**En caso afirmativo, anotar la URL:** \_\_\_\_\_

Municipio: **Torres Torres**

Provincia: Valencia

Datos de contacto: 962626542

**Cuestionario:**

¿El municipio dispone de web institucional en activo?

<https://www.torrestorres.es/landing>

¿La web municipal dispone de área urbanística para la difusión ordenada y estructurada del planeamiento urbanístico municipal?

¿Se muestra información sobre la tramitación/aprobación de planes urbanísticos como son fechas de aprobación, fechas de información al público, trámites de participación ciudadanas, etc.?

¿Se muestran los documentos técnicos completos, memorias, normas urbanísticas, planos, etc. en formato pdf o similar?

<https://www.torrestorres.es/pagina/normas-subsidiarias>

¿Existe un visor cartográfico de consulta con el planeamiento de todo el municipio digitalizado georreferenciado?

¿La información del visor muestra la última normativa aprobada?

¿Y la normativa anterior?

¿El planeamiento digitalizado y georreferenciado se puede descargar en formato shp, dxf, gml o similar?

**Especificar formato:**

¿Se muestra información centralizada y estructurada sobre tramitación / aprobación de los documentos de gestión, PAI y proyectos de ejecución (proyectos de reparcelación y proyectos de urbanización)?

1. No se muestra ninguna información.

2. Se muestra información alfanumérica tipo fechas de información al público,...

3. Se muestran documentos completos en pdf o similar descargable.

**La información que se muestra en formato digital abarca:**

Solo unos pocos documentos (p.e. los más recientes).

Solo el Plan General.

El Plan General y unos pocos documentos.

Todos los documentos en vigor de aprobación municipal.

Todo el planeamiento en vigor, tanto de aprobación municipal como autonómica.

No se muestra el planeamiento original sino un texto refundido.

**Los medios personales técnicos en cuanto a urbanismo de que dispone el ayuntamiento son:**

Un Arquitecto a tiempo parcial (algunos días por semana).

Un Arquitecto a tiempo completo (todos los días de la semana).

Un equipo de un Arquitecto y un Arquitecto Técnico a tiempo completo.

Un equipo interdisciplinar de varias personas (Arquitectos e Ingenieros) a tiempo completo.

**En caso de no ser ninguno de los anteriores (Especificar):**

Nombre de una persona de contacto en la oficina de urbanismo: \_\_\_\_\_

Teléfono directo de la persona de contacto: \_\_\_\_\_

**Los medios personales técnicos en cuanto a informática de que dispone el ayuntamiento son:**

- Un Informático a tiempo parcial (algunos días por semana).
- Un Informático a tiempo completo (todos los días de la semana).
- Varios Informáticos, al menos uno a tiempo completo.

**En caso de no ser ninguno de los anteriores (Especificar):**

**Nombre de una persona de contacto en la oficina de informática:** \_\_\_\_\_

**Teléfono directo de la persona de contacto:** \_\_\_\_\_

**Valoración de la web en cuanto a la forma en que se muestra la información urbanística (si es intuitiva, fácil de encontrar y consultar):**

- Muy mala
- Mala
- Regular
- Buena
- Muy Buena

**Valoración de la web en cuanto a la información urbanística que proporciona (si es o no completa):**

- Muy mala
- Mala
- Regular
- Buena
- Muy Buena

**¿Se muestra informe de circunstancias urbanísticas?**

**La información que se muestra es:**

- Muy incompleta
- Incompleta
- Regular
- Completa
- Muy Completa

**¿La información tiene carácter vinculante?**

**En caso afirmativo, anotar la URL:** \_\_\_\_\_

Municipio: **Tous**

Provincia: Valencia

Datos de contacto: 962449101

**Cuestionario:**

¿El municipio dispone de web institucional en activo?

<https://ayuntamientotous.es/>

¿La web municipal dispone de área urbanística para la difusión ordenada y estructurada del planeamiento urbanístico municipal?

¿Se muestra información sobre la tramitación/aprobación de planes urbanísticos como son fechas de aprobación, fechas de información al público, trámites de participación ciudadanas, etc.?

¿Se muestran los documentos técnicos completos, memorias, normas urbanísticas, planos, etc. en formato pdf o similar?

¿Existe un visor cartográfico de consulta con el planeamiento de todo el municipio digitalizado georreferenciado?

¿La información del visor muestra la última normativa aprobada?

¿Y la normativa anterior?

¿El planeamiento digitalizado y georreferenciado se puede descargar en formato shp, dxf, gml o similar?

**Especificar formato:**

¿Se muestra información centralizada y estructurada sobre tramitación / aprobación de los documentos de gestión, PAI y proyectos de ejecución (proyectos de reparcelación y proyectos de urbanización)?

1. No se muestra ninguna información.

2. Se muestra información alfanumérica tipo fechas de información al público,...

3. Se muestran documentos completos en pdf o similar descargable.

**La información que se muestra en formato digital abarca:**

Solo unos pocos documentos (p.e. los más recientes).

Solo el Plan General.

El Plan General y unos pocos documentos.

Todos los documentos en vigor de aprobación municipal.

Todo el planeamiento en vigor, tanto de aprobación municipal como autonómica.

No se muestra el planeamiento original sino un texto refundido.

**Los medios personales técnicos en cuanto a urbanismo de que dispone el ayuntamiento son:**

Un Arquitecto a tiempo parcial (algunos días por semana).

Un Arquitecto a tiempo completo (todos los días de la semana).

Un equipo de un Arquitecto y un Arquitecto Técnico a tiempo completo.

Un equipo interdisciplinar de varias personas (Arquitectos e Ingenieros) a tiempo completo.

**En caso de no ser ninguno de los anteriores (Especificar):**

Nombre de una persona de contacto en la oficina de urbanismo:

Teléfono directo de la persona de contacto:



**Los medios personales técnicos en cuanto a informática de que dispone el ayuntamiento son:**

- Un Informático a tiempo parcial (algunos días por semana).
- Un Informático a tiempo completo (todos los días de la semana).
- Varios Informáticos, al menos uno a tiempo completo.

**En caso de no ser ninguno de los anteriores (Especificar):**

**Nombre de una persona de contacto en la oficina de informática:** \_\_\_\_\_

**Teléfono directo de la persona de contacto:** \_\_\_\_\_

**Valoración de la web en cuanto a la forma en que se muestra la información urbanística (si es intuitiva, fácil de encontrar y consultar):**

- Muy mala
- Mala
- Regular
- Buena
- Muy Buena

**Valoración de la web en cuanto a la información urbanística que proporciona (si es o no completa):**

- Muy mala
- Mala
- Regular
- Buena
- Muy Buena

**¿Se muestra informe de circunstancias urbanísticas?**

**La información que se muestra es:**

- Muy incompleta
- Incompleta
- Regular
- Completa
- Muy Completa

**¿La información tiene carácter vinculante?**

**En caso afirmativo, anotar la URL:** \_\_\_\_\_

**Incidencias y notas:**

Fecha	Tipo	Descripcion
11/05/2021	Nota	INFORMACIÓN URBANÍSTICA No se encuentra informació urbanística en la página web

Municipio: **Tuéjar**

Provincia: Valencia

Datos de contacto: 961635034

**Cuestionario:**

¿El municipio dispone de web institucional en activo?

<https://www.tuejar.es/landing>

¿La web municipal dispone de área urbanística para la difusión ordenada y estructurada del planeamiento urbanístico municipal?

¿Se muestra información sobre la tramitación/aprobación de planes urbanísticos como son fechas de aprobación, fechas de información al público, trámites de participación ciudadanas, etc.?

¿Se muestran los documentos técnicos completos, memorias, normas urbanísticas, planos, etc. en formato pdf o similar?

<https://www.tuejar.es/es/pagina/planeamiento-general>

¿Existe un visor cartográfico de consulta con el planeamiento de todo el municipio digitalizado georreferenciado?

¿La información del visor muestra la última normativa aprobada?

¿Y la normativa anterior?

¿El planeamiento digitalizado y georreferenciado se puede descargar en formato shp, dxf, gml o similar?

**Especificar formato:**

¿Se muestra información centralizada y estructurada sobre tramitación / aprobación de los documentos de gestión, PAI y proyectos de ejecución (proyectos de reparcelación y proyectos de urbanización)?

1. No se muestra ninguna información.

2. Se muestra información alfanumérica tipo fechas de información al público,...

3. Se muestran documentos completos en pdf o similar descargable.

**La información que se muestra en formato digital abarca:**

Solo unos pocos documentos (p.e. los más recientes).

Solo el Plan General.

El Plan General y unos pocos documentos.

Todos los documentos en vigor de aprobación municipal.

Todo el planeamiento en vigor, tanto de aprobación municipal como autonómica.

No se muestra el planeamiento original sino un texto refundido.

**Los medios personales técnicos en cuanto a urbanismo de que dispone el ayuntamiento son:**

Un Arquitecto a tiempo parcial (algunos días por semana).

Un Arquitecto a tiempo completo (todos los días de la semana).

Un equipo de un Arquitecto y un Arquitecto Técnico a tiempo completo.

Un equipo interdisciplinar de varias personas (Arquitectos e Ingenieros) a tiempo completo.

**En caso de no ser ninguno de los anteriores (Especificar):**

Nombre de una persona de contacto en la oficina de urbanismo:

Teléfono directo de la persona de contacto:

**Los medios personales técnicos en cuanto a informática de que dispone el ayuntamiento son:**

- Un Informático a tiempo parcial (algunos días por semana).
- Un Informático a tiempo completo (todos los días de la semana).
- Varios Informáticos, al menos uno a tiempo completo.

**En caso de no ser ninguno de los anteriores (Especificar):**

**Nombre de una persona de contacto en la oficina de informática:** \_\_\_\_\_

**Teléfono directo de la persona de contacto:** \_\_\_\_\_

**Valoración de la web en cuanto a la forma en que se muestra la información urbanística (si es intuitiva, fácil de encontrar y consultar):**

- Muy mala
- Mala
- Regular
- Buena
- Muy Buena

**Valoración de la web en cuanto a la información urbanística que proporciona (si es o no completa):**

- Muy mala
- Mala
- Regular
- Buena
- Muy Buena

**¿Se muestra informe de circunstancias urbanísticas?**

**La información que se muestra es:**

- Muy incompleta
- Incompleta
- Regular
- Completa
- Muy Completa

**¿La información tiene carácter vinculante?**

**En caso afirmativo, anotar la URL:** \_\_\_\_\_

Municipio: **Turís**

Provincia: Valencia

Datos de contacto: 962526036

**Cuestionario:**

¿El municipio dispone de web institucional en activo?

<https://www.turis.es/landing>

¿La web municipal dispone de área urbanística para la difusión ordenada y estructurada del planeamiento urbanístico municipal?

<https://www.turis.es/pagina/urbanisme>

¿Se muestra información sobre la tramitación/aprobación de planes urbanísticos como son fechas de aprobación, fechas de información al público, trámites de participación ciudadanas, etc.?

¿Se muestran los documentos técnicos completos, memorias, normas urbanísticas, planos, etc. en formato pdf o similar?

<https://www.turis.es/pagina/urbanisme>

¿Existe un visor cartográfico de consulta con el planeamiento de todo el municipio digitalizado georreferenciado?

¿La información del visor muestra la última normativa aprobada?

¿Y la normativa anterior?

¿El planeamiento digitalizado y georreferenciado se puede descargar en formato shp, dxf, gml o similar?

**Especificar formato:**

¿Se muestra información centralizada y estructurada sobre tramitación / aprobación de los documentos de gestión, PAI y proyectos de ejecución (proyectos de reparcelación y proyectos de urbanización)?

1. No se muestra ninguna información.

2. Se muestra información alfanumérica tipo fechas de información al público,...

3. Se muestran documentos completos en pdf o similar descargable.

**La información que se muestra en formato digital abarca:**

Solo unos pocos documentos (p.e. los más recientes).

Solo el Plan General.

El Plan General y unos pocos documentos.

Todos los documentos en vigor de aprobación municipal.

Todo el planeamiento en vigor, tanto de aprobación municipal como autonómica.

No se muestra el planeamiento original sino un texto refundido.

**Los medios personales técnicos en cuanto a urbanismo de que dispone el ayuntamiento son:**

Un Arquitecto a tiempo parcial (algunos días por semana).

Un Arquitecto a tiempo completo (todos los días de la semana).

Un equipo de un Arquitecto y un Arquitecto Técnico a tiempo completo.

Un equipo interdisciplinar de varias personas (Arquitectos e Ingenieros) a tiempo completo.

**En caso de no ser ninguno de los anteriores (Especificar):**

**Nombre de una persona de contacto en la oficina de urbanismo:**

**Teléfono directo de la persona de contacto:**

Los medios personales técnicos en cuanto a informática de que dispone el ayuntamiento son:

- Un Informático a tiempo parcial (algunos días por semana).
- Un Informático a tiempo completo (todos los días de la semana).
- Varios Informáticos, al menos uno a tiempo completo.

En caso de no ser ninguno de los anteriores (Especificar):

Nombre de una persona de contacto en la oficina de informática: \_\_\_\_\_

Teléfono directo de la persona de contacto: \_\_\_\_\_

Valoración de la web en cuanto a la forma en que se muestra la información urbanística (si es intuitiva, fácil de encontrar y consultar):

- Muy mala
- Mala
- Regular
- Buena
- Muy Buena

Valoración de la web en cuanto a la información urbanística que proporciona (si es o no completa):

- Muy mala
- Mala
- Regular
- Buena
- Muy Buena

¿Se muestra informe de circunstancias urbanísticas?

La información que se muestra es:

- Muy incompleta
- Incompleta
- Regular
- Completa
- Muy Completa

¿La información tiene carácter vinculante?

En caso afirmativo, anotar la URL: \_\_\_\_\_

Incidencias y notas:

Fecha	Tipo	Descripcion
11/05/2021	Incidencia	<b>ENLACE PGE</b>  El enlace al PGE no funciona bien, ni desde el apartado de urbanismo ni desde el Portal de Transparencia

Municipio: **Utiel**

Provincia: Valencia

Datos de contacto: 962170504

**Cuestionario:**

¿El municipio dispone de web institucional en activo?

<https://www.utiel.es/landing>

¿La web municipal dispone de área urbanística para la difusión ordenada y estructurada del planeamiento urbanístico municipal?

<https://www.utiel.es/pagina/urbanismo>

¿Se muestra información sobre la tramitación/aprobación de planes urbanísticos como son fechas de aprobación, fechas de información al público, trámites de participación ciudadanas, etc.?

¿Se muestran los documentos técnicos completos, memorias, normas urbanísticas, planos, etc. en formato pdf o similar?

<https://www.utiel.es/pagina/plan-general-ordenacion-urbana>

¿Existe un visor cartográfico de consulta con el planeamiento de todo el municipio digitalizado georreferenciado?

<https://www.visor.tierradelvino.es/visor/>

¿La información del visor muestra la última normativa aprobada?

¿Y la normativa anterior?

¿El planeamiento digitalizado y georreferenciado se puede descargar en formato shp, dxf, gml o similar?

**Especificar formato:**

¿Se muestra información centralizada y estructurada sobre tramitación / aprobación de los documentos de gestión, PAI y proyectos de ejecución (proyectos de reparcelación y proyectos de urbanización)?

1. No se muestra ninguna información.

2. Se muestra información alfanumérica tipo fechas de información al público,...

3. Se muestran documentos completos en pdf o similar descargable.

**La información que se muestra en formato digital abarca:**

Solo unos pocos documentos (p.e. los más recientes).

Solo el Plan General.

El Plan General y unos pocos documentos.

Todos los documentos en vigor de aprobación municipal.

Todo el planeamiento en vigor, tanto de aprobación municipal como autonómica.

No se muestra el planeamiento original sino un texto refundido.

**Los medios personales técnicos en cuanto a urbanismo de que dispone el ayuntamiento son:**

Un Arquitecto a tiempo parcial (algunos días por semana).

Un Arquitecto a tiempo completo (todos los días de la semana).

Un equipo de un Arquitecto y un Arquitecto Técnico a tiempo completo.

Un equipo interdisciplinar de varias personas (Arquitectos e Ingenieros) a tiempo completo.

**En caso de no ser ninguno de los anteriores (Especificar):**

**Nombre de una persona de contacto en la oficina de urbanismo:**

**Teléfono directo de la persona de contacto:**

**Los medios personales técnicos en cuanto a informática de que dispone el ayuntamiento son:**

- Un Informático a tiempo parcial (algunos días por semana).
- Un Informático a tiempo completo (todos los días de la semana).
- Varios Informáticos, al menos uno a tiempo completo.

**En caso de no ser ninguno de los anteriores (Especificar):**

**Nombre de una persona de contacto en la oficina de informática:** \_\_\_\_\_

**Teléfono directo de la persona de contacto:** \_\_\_\_\_

**Valoración de la web en cuanto a la forma en que se muestra la información urbanística (si es intuitiva, fácil de encontrar y consultar):**

- Muy mala
- Mala
- Regular
- Buena
- Muy Buena

**Valoración de la web en cuanto a la información urbanística que proporciona (si es o no completa):**

- Muy mala
- Mala
- Regular
- Buena
- Muy Buena

**¿Se muestra informe de circunstancias urbanísticas?**

**La información que se muestra es:**

- Muy incompleta
- Incompleta
- Regular
- Completa
- Muy Completa

**¿La información tiene carácter vinculante?**

**En caso afirmativo, anotar la URL:** \_\_\_\_\_

**Incidencias y notas:**

Fecha	Tipo	Descripcion
11/05/2021	Incidencia	<b>VISOR CARTOGRÁFICO</b> Existe un visor cartográficos pero el enlace no funciona

Municipio: **València**

Provincia: Valencia

Datos de contacto: 963525478

**Cuestionario:**

¿El municipio dispone de web institucional en activo?

<https://www.valencia.es/>

¿La web municipal dispone de área urbanística para la difusión ordenada y estructurada del planeamiento urbanístico municipal?

<https://www.valencia.es/val/urbanisme/inici>

¿Se muestra información sobre la tramitación/aprobación de planes urbanísticos como son fechas de aprobación, fechas de información al público, trámites de participación ciudadanas, etc.?

¿Se muestran los documentos técnicos completos, memorias, normas urbanísticas, planos, etc. en formato pdf o similar?

<https://www.valencia.es/val/urbanisme/instruments-aprovats/-/content/pgou-1988?uid=D6293ABE790F44C1C1257B940028>

¿Existe un visor cartográfico de consulta con el planeamiento de todo el municipio digitalizado georreferenciado?

<https://geoportal.valencia.es/portal/apps/webappviewer/index.html?id=b14e544ef88a4d578fd6d5739e4eb3af>

¿La información del visor muestra la última normativa aprobada?  ¿Y la normativa anterior?

¿El planeamiento digitalizado y georreferenciado se puede descargar en formato shp, dxf, gml o similar?

<https://geoportal.valencia.es/portal/apps/webappviewer/index.html?id=b14e544ef88a4d578fd6d>

Especificar formato: shp, dxf, dwg, gdb y dgn

¿Se muestra información centralizada y estructurada sobre tramitación / aprobación de los documentos de gestión, PAI y proyectos de ejecución (proyectos de reparcelación y proyectos de urbanización)?

1. No se muestra ninguna información.
2. Se muestra información alfanumérica tipo fechas de información al público,...
3. Se muestran documentos completos en pdf o similar descargable.

**La información que se muestra en formato digital abarca:**

- Solo unos pocos documentos (p.e. los más recientes).
- Solo el Plan General.
- El Plan General y unos pocos documentos.
- Todos los documentos en vigor de aprobación municipal.
- Todo el planeamiento en vigor, tanto de aprobación municipal como autonómica.
- No se muestra el planeamiento original sino un texto refundido.

**Los medios personales técnicos en cuanto a urbanismo de que dispone el ayuntamiento son:**

- Un Arquitecto a tiempo parcial (algunos días por semana).
- Un Arquitecto a tiempo completo (todos los días de la semana).
- Un equipo de un Arquitecto y un Arquitecto Técnico a tiempo completo.
- Un equipo interdisciplinar de varias personas (Arquitectos e Ingenieros) a tiempo completo.

**En caso de no ser ninguno de los anteriores (Especificar):**

Nombre de una persona de contacto en la oficina de urbanismo: \_\_\_\_\_

Teléfono directo de la persona de contacto: \_\_\_\_\_



**Los medios personales técnicos en cuanto a informática de que dispone el ayuntamiento son:**

- Un Informático a tiempo parcial (algunos días por semana).
- Un Informático a tiempo completo (todos los días de la semana).
- Varios Informáticos, al menos uno a tiempo completo.

**En caso de no ser ninguno de los anteriores (Especificar):**

**Nombre de una persona de contacto en la oficina de informática:** \_\_\_\_\_

**Teléfono directo de la persona de contacto:** \_\_\_\_\_

**Valoración de la web en cuanto a la forma en que se muestra la información urbanística (si es intuitiva, fácil de encontrar y consultar):**

- Muy mala
- Mala
- Regular
- Buena
- Muy Buena

**Valoración de la web en cuanto a la información urbanística que proporciona (si es o no completa):**

- Muy mala
- Mala
- Regular
- Buena
- Muy Buena

**¿Se muestra informe de circunstancias urbanísticas?**

**La información que se muestra es:**

- Muy incompleta
- Incompleta
- Regular
- Completa
- Muy Completa

**¿La información tiene carácter vinculante?**

**En caso afirmativo, anotar la URL:** \_\_\_\_\_

Municipio: **Vallada**

Provincia: Valencia

Datos de contacto: 962257009

**Cuestionario:**

¿El municipio dispone de web institucional en activo?

<https://www.vallada.es/landing>

¿La web municipal dispone de área urbanística para la difusión ordenada y estructurada del planeamiento urbanístico municipal?

<https://www.vallada.es/va/seccion/urbanisme>

¿Se muestra información sobre la tramitación/aprobación de planes urbanísticos como son fechas de aprobación, fechas de información al público, trámites de participación ciudadanas, etc.?

¿Se muestran los documentos técnicos completos, memorias, normas urbanísticas, planos, etc. en formato pdf o similar?

¿Existe un visor cartográfico de consulta con el planeamiento de todo el municipio digitalizado georreferenciado?

¿La información del visor muestra la última normativa aprobada?

¿Y la normativa anterior?

¿El planeamiento digitalizado y georreferenciado se puede descargar en formato shp, dxf, gml o similar?

**Especificar formato:**

¿Se muestra información centralizada y estructurada sobre tramitación / aprobación de los documentos de gestión, PAI y proyectos de ejecución (proyectos de reparcelación y proyectos de urbanización)?

1. No se muestra ninguna información.

2. Se muestra información alfanumérica tipo fechas de información al público,...

3. Se muestran documentos completos en pdf o similar descargable.

**La información que se muestra en formato digital abarca:**

Solo unos pocos documentos (p.e. los más recientes).

Solo el Plan General.

El Plan General y unos pocos documentos.

Todos los documentos en vigor de aprobación municipal.

Todo el planeamiento en vigor, tanto de aprobación municipal como autonómica.

No se muestra el planeamiento original sino un texto refundido.

**Los medios personales técnicos en cuanto a urbanismo de que dispone el ayuntamiento son:**

Un Arquitecto a tiempo parcial (algunos días por semana).

Un Arquitecto a tiempo completo (todos los días de la semana).

Un equipo de un Arquitecto y un Arquitecto Técnico a tiempo completo.

Un equipo interdisciplinar de varias personas (Arquitectos e Ingenieros) a tiempo completo.

**En caso de no ser ninguno de los anteriores (Especificar):**

**Nombre de una persona de contacto en la oficina de urbanismo:**

**Teléfono directo de la persona de contacto:**

**Los medios personales técnicos en cuanto a informática de que dispone el ayuntamiento son:**

- Un Informático a tiempo parcial (algunos días por semana).
- Un Informático a tiempo completo (todos los días de la semana).
- Varios Informáticos, al menos uno a tiempo completo.

**En caso de no ser ninguno de los anteriores (Especificar):**

**Nombre de una persona de contacto en la oficina de informática:** \_\_\_\_\_

**Teléfono directo de la persona de contacto:** \_\_\_\_\_

**Valoración de la web en cuanto a la forma en que se muestra la información urbanística (si es intuitiva, fácil de encontrar y consultar):**

- Muy mala
- Mala
- Regular
- Buena
- Muy Buena

**Valoración de la web en cuanto a la información urbanística que proporciona (si es o no completa):**

- Muy mala
- Mala
- Regular
- Buena
- Muy Buena

**¿Se muestra informe de circunstancias urbanísticas?**

**La información que se muestra es:**

- Muy incompleta
- Incompleta
- Regular
- Completa
- Muy Completa

**¿La información tiene carácter vinculante?**

**En caso afirmativo, anotar la URL:** \_\_\_\_\_

**Incidencias y notas:**

Fecha	Tipo	Descripcion
11/05/2021	Nota	INFORMACIÓN URBANÍSTICA No se encuentra información urbanística en la página web

Municipio: **Vallanca**

Provincia: Valencia

Datos de contacto: 978782330

**Cuestionario:**

¿El municipio dispone de web institucional en activo?

<https://www.vallanca.es/landing>

¿La web municipal dispone de área urbanística para la difusión ordenada y estructurada del planeamiento urbanístico municipal?

¿Se muestra información sobre la tramitación/aprobación de planes urbanísticos como son fechas de aprobación, fechas de información al público, trámites de participación ciudadanas, etc.?

¿Se muestran los documentos técnicos completos, memorias, normas urbanísticas, planos, etc. en formato pdf o similar?

¿Existe un visor cartográfico de consulta con el planeamiento de todo el municipio digitalizado georreferenciado?

¿La información del visor muestra la última normativa aprobada?

¿Y la normativa anterior?

¿El planeamiento digitalizado y georreferenciado se puede descargar en formato shp, dxf, gml o similar?

**Especificar formato:**

¿Se muestra información centralizada y estructurada sobre tramitación / aprobación de los documentos de gestión, PAI y proyectos de ejecución (proyectos de reparcelación y proyectos de urbanización)?

1. No se muestra ninguna información.

2. Se muestra información alfanumérica tipo fechas de información al público,...

3. Se muestran documentos completos en pdf o similar descargable.

**La información que se muestra en formato digital abarca:**

Solo unos pocos documentos (p.e. los más recientes).

Solo el Plan General.

El Plan General y unos pocos documentos.

Todos los documentos en vigor de aprobación municipal.

Todo el planeamiento en vigor, tanto de aprobación municipal como autonómica.

No se muestra el planeamiento original sino un texto refundido.

**Los medios personales técnicos en cuanto a urbanismo de que dispone el ayuntamiento son:**

Un Arquitecto a tiempo parcial (algunos días por semana).

Un Arquitecto a tiempo completo (todos los días de la semana).

Un equipo de un Arquitecto y un Arquitecto Técnico a tiempo completo.

Un equipo interdisciplinar de varias personas (Arquitectos e Ingenieros) a tiempo completo.

**En caso de no ser ninguno de los anteriores (Especificar):**

Nombre de una persona de contacto en la oficina de urbanismo:

Teléfono directo de la persona de contacto:

**Los medios personales técnicos en cuanto a informática de que dispone el ayuntamiento son:**

- Un Informático a tiempo parcial (algunos días por semana).
- Un Informático a tiempo completo (todos los días de la semana).
- Varios Informáticos, al menos uno a tiempo completo.

**En caso de no ser ninguno de los anteriores (Especificar):**

**Nombre de una persona de contacto en la oficina de informática:** \_\_\_\_\_

**Teléfono directo de la persona de contacto:** \_\_\_\_\_

**Valoración de la web en cuanto a la forma en que se muestra la información urbanística (si es intuitiva, fácil de encontrar y consultar):**

- Muy mala
- Mala
- Regular
- Buena
- Muy Buena

**Valoración de la web en cuanto a la información urbanística que proporciona (si es o no completa):**

- Muy mala
- Mala
- Regular
- Buena
- Muy Buena

**¿Se muestra informe de circunstancias urbanísticas?**

**La información que se muestra es:**

- Muy incompleta
- Incompleta
- Regular
- Completa
- Muy Completa

**¿La información tiene carácter vinculante?**

**En caso afirmativo, anotar la URL:** \_\_\_\_\_

**Incidencias y notas:**

Fecha	Tipo	Descripcion
11/05/2021	Nota	INFORMACIÓN URBANÍSTICA No se encuentra información urbanística en la página web

Municipio: **Vallés**

Provincia: Valencia

Datos de contacto: 962282393

**Cuestionario:**

¿El municipio dispone de web institucional en activo?

<https://www.valles.es/landing>

¿La web municipal dispone de área urbanística para la difusión ordenada y estructurada del planeamiento urbanístico municipal?

¿Se muestra información sobre la tramitación/aprobación de planes urbanísticos como son fechas de aprobación, fechas de información al público, trámites de participación ciudadanas, etc.?

¿Se muestran los documentos técnicos completos, memorias, normas urbanísticas, planos, etc. en formato pdf o similar?

<https://www.valles.es/noticia-pagina-transparencia/plantejament-urbanistic-vigent>

¿Existe un visor cartográfico de consulta con el planeamiento de todo el municipio digitalizado georreferenciado?

¿La información del visor muestra la última normativa aprobada?

¿Y la normativa anterior?

¿El planeamiento digitalizado y georreferenciado se puede descargar en formato shp, dxf, gml o similar?

**Especificar formato:**

¿Se muestra información centralizada y estructurada sobre tramitación / aprobación de los documentos de gestión, PAI y proyectos de ejecución (proyectos de reparcelación y proyectos de urbanización)?

1. No se muestra ninguna información.

2. Se muestra información alfanumérica tipo fechas de información al público,...

3. Se muestran documentos completos en pdf o similar descargable.

**La información que se muestra en formato digital abarca:**

Solo unos pocos documentos (p.e. los más recientes).

Solo el Plan General.

El Plan General y unos pocos documentos.

Todos los documentos en vigor de aprobación municipal.

Todo el planeamiento en vigor, tanto de aprobación municipal como autonómica.

No se muestra el planeamiento original sino un texto refundido.

**Los medios personales técnicos en cuanto a urbanismo de que dispone el ayuntamiento son:**

Un Arquitecto a tiempo parcial (algunos días por semana).

Un Arquitecto a tiempo completo (todos los días de la semana).

Un equipo de un Arquitecto y un Arquitecto Técnico a tiempo completo.

Un equipo interdisciplinar de varias personas (Arquitectos e Ingenieros) a tiempo completo.

**En caso de no ser ninguno de los anteriores (Especificar):**

Nombre de una persona de contacto en la oficina de urbanismo:

Teléfono directo de la persona de contacto:

**Los medios personales técnicos en cuanto a informática de que dispone el ayuntamiento son:**

- Un Informático a tiempo parcial (algunos días por semana).
- Un Informático a tiempo completo (todos los días de la semana).
- Varios Informáticos, al menos uno a tiempo completo.

**En caso de no ser ninguno de los anteriores (Especificar):**

**Nombre de una persona de contacto en la oficina de informática:** \_\_\_\_\_

**Teléfono directo de la persona de contacto:** \_\_\_\_\_

**Valoración de la web en cuanto a la forma en que se muestra la información urbanística (si es intuitiva, fácil de encontrar y consultar):**

- Muy mala
- Mala
- Regular
- Buena
- Muy Buena

**Valoración de la web en cuanto a la información urbanística que proporciona (si es o no completa):**

- Muy mala
- Mala
- Regular
- Buena
- Muy Buena

**¿Se muestra informe de circunstancias urbanísticas?**

**La información que se muestra es:**

- Muy incompleta
- Incompleta
- Regular
- Completa
- Muy Completa

**¿La información tiene carácter vinculante?**

**En caso afirmativo, anotar la URL:** \_\_\_\_\_

Municipio: **Venta del Moro**

Provincia: Valencia

Datos de contacto: 962185001

**Cuestionario:**

¿El municipio dispone de web institucional en activo?

<http://www.ventadelmoro.es/>

¿La web municipal dispone de área urbanística para la difusión ordenada y estructurada del planeamiento urbanístico municipal?

¿Se muestra información sobre la tramitación/aprobación de planes urbanísticos como son fechas de aprobación, fechas de información al público, trámites de participación ciudadanas, etc.?

¿Se muestran los documentos técnicos completos, memorias, normas urbanísticas, planos, etc. en formato pdf o similar?

<http://www.ventadelmoro.es/municipio/page/plan-general-ordenacion-urbana-venta-del-moro>

¿Existe un visor cartográfico de consulta con el planeamiento de todo el municipio digitalizado georreferenciado?

¿La información del visor muestra la última normativa aprobada?

¿Y la normativa anterior?

¿El planeamiento digitalizado y georreferenciado se puede descargar en formato shp, dxf, gml o similar?

**Especificar formato:**

¿Se muestra información centralizada y estructurada sobre tramitación / aprobación de los documentos de gestión, PAI y proyectos de ejecución (proyectos de reparcelación y proyectos de urbanización)?

1. No se muestra ninguna información.

2. Se muestra información alfanumérica tipo fechas de información al público,...

3. Se muestran documentos completos en pdf o similar descargable.

**La información que se muestra en formato digital abarca:**

Solo unos pocos documentos (p.e. los más recientes).

Solo el Plan General.

El Plan General y unos pocos documentos.

Todos los documentos en vigor de aprobación municipal.

Todo el planeamiento en vigor, tanto de aprobación municipal como autonómica.

No se muestra el planeamiento original sino un texto refundido.

**Los medios personales técnicos en cuanto a urbanismo de que dispone el ayuntamiento son:**

Un Arquitecto a tiempo parcial (algunos días por semana).

Un Arquitecto a tiempo completo (todos los días de la semana).

Un equipo de un Arquitecto y un Arquitecto Técnico a tiempo completo.

Un equipo interdisciplinar de varias personas (Arquitectos e Ingenieros) a tiempo completo.

**En caso de no ser ninguno de los anteriores (Especificar):**

**Nombre de una persona de contacto en la oficina de urbanismo:**

**Teléfono directo de la persona de contacto:**



**Los medios personales técnicos en cuanto a informática de que dispone el ayuntamiento son:**

- Un Informático a tiempo parcial (algunos días por semana).
- Un Informático a tiempo completo (todos los días de la semana).
- Varios Informáticos, al menos uno a tiempo completo.

**En caso de no ser ninguno de los anteriores (Especificar):**

**Nombre de una persona de contacto en la oficina de informática:** \_\_\_\_\_

**Teléfono directo de la persona de contacto:** \_\_\_\_\_

**Valoración de la web en cuanto a la forma en que se muestra la información urbanística (si es intuitiva, fácil de encontrar y consultar):**

- Muy mala
- Mala
- Regular
- Buena
- Muy Buena

**Valoración de la web en cuanto a la información urbanística que proporciona (si es o no completa):**

- Muy mala
- Mala
- Regular
- Buena
- Muy Buena

**¿Se muestra informe de circunstancias urbanísticas?**

**La información que se muestra es:**

- Muy incompleta
- Incompleta
- Regular
- Completa
- Muy Completa

**¿La información tiene carácter vinculante?**

**En caso afirmativo, anotar la URL:** \_\_\_\_\_

Municipio: **Vilallonga/Villalonga**

Provincia: Valencia

Datos de contacto:

**Cuestionario:**

¿El municipio dispone de web institucional en activo?

¿La web municipal dispone de área urbanística para la difusión ordenada y estructurada del planeamiento urbanístico municipal?

¿Se muestra información sobre la tramitación/aprobación de planes urbanísticos como son fechas de aprobación, fechas de información al público, trámites de participación ciudadanas, etc.?

¿Se muestran los documentos técnicos completos, memorias, normas urbanísticas, planos, etc. en formato pdf o similar?

¿Existe un visor cartográfico de consulta con el planeamiento de todo el municipio digitalizado georreferenciado?

¿La información del visor muestra la última normativa aprobada?

¿Y la normativa anterior?

¿El planeamiento digitalizado y georreferenciado se puede descargar en formato shp, dxf, gml o similar?

**Especificar formato:** \_\_\_\_\_

¿Se muestra información centralizada y estructurada sobre tramitación / aprobación de los documentos de gestión, PAI y proyectos de ejecución (proyectos de reparcelación y proyectos de urbanización)?

1. No se muestra ninguna información.

2. Se muestra información alfanumérica tipo fechas de información al público,...

3. Se muestran documentos completos en pdf o similar descargable.

**La información que se muestra en formato digital abarca:**

Solo unos pocos documentos (p.e. los más recientes).

Solo el Plan General.

El Plan General y unos pocos documentos.

Todos los documentos en vigor de aprobación municipal.

Todo el planeamiento en vigor, tanto de aprobación municipal como autonómica.

No se muestra el planeamiento original sino un texto refundido.

**Los medios personales técnicos en cuanto a urbanismo de que dispone el ayuntamiento son:**

Un Arquitecto a tiempo parcial (algunos días por semana).

Un Arquitecto a tiempo completo (todos los días de la semana).

Un equipo de un Arquitecto y un Arquitecto Técnico a tiempo completo.

Un equipo interdisciplinar de varias personas (Arquitectos e Ingenieros) a tiempo completo.

**En caso de no ser ninguno de los anteriores (Especificar):** \_\_\_\_\_

**Nombre de una persona de contacto en la oficina de urbanismo:** \_\_\_\_\_

**Teléfono directo de la persona de contacto:** \_\_\_\_\_

**Los medios personales técnicos en cuanto a informática de que dispone el ayuntamiento son:**

- Un Informático a tiempo parcial (algunos días por semana).
- Un Informático a tiempo completo (todos los días de la semana).
- Varios Informáticos, al menos uno a tiempo completo.

**En caso de no ser ninguno de los anteriores (Especificar):**

**Nombre de una persona de contacto en la oficina de informática:** \_\_\_\_\_

**Teléfono directo de la persona de contacto:** \_\_\_\_\_

**Valoración de la web en cuanto a la forma en que se muestra la información urbanística (si es intuitiva, fácil de encontrar y consultar):**

- Muy mala
- Mala
- Regular
- Buena
- Muy Buena

**Valoración de la web en cuanto a la información urbanística que proporciona (si es o no completa):**

- Muy mala
- Mala
- Regular
- Buena
- Muy Buena

**¿Se muestra informe de circunstancias urbanísticas?**

**La información que se muestra es:**

- Muy incompleta
- Incompleta
- Regular
- Completa
- Muy Completa

**¿La información tiene carácter vinculante?**

**En caso afirmativo, anotar la URL:** \_\_\_\_\_

**Incidencias y notas:**

Fecha	Tipo	Descripcion
11/05/2021	Incidencia	<b>ENLACE AYUNTAMIENTO</b> El enlace al ayuntamiento da error.

Municipio: **Vilamarxant**

Provincia: Valencia

Datos de contacto: 962710032

**Cuestionario:**

¿El municipio dispone de web institucional en activo?

<https://www.vilamarxant.es/>

¿La web municipal dispone de área urbanística para la difusión ordenada y estructurada del planeamiento urbanístico municipal?

¿Se muestra información sobre la tramitación/aprobación de planes urbanísticos como son fechas de aprobación, fechas de información al público, trámites de participación ciudadanas, etc.?

¿Se muestran los documentos técnicos completos, memorias, normas urbanísticas, planos, etc. en formato pdf o similar?

<https://vilamarxant.sedelectronica.es/transparencia/941cda4d-1b38-40a3-9fa6-6f2464b3b66f/>

¿Existe un visor cartográfico de consulta con el planeamiento de todo el municipio digitalizado georreferenciado?

¿La información del visor muestra la última normativa aprobada?

¿Y la normativa anterior?

¿El planeamiento digitalizado y georreferenciado se puede descargar en formato shp, dxf, gml o similar?

**Especificar formato:**

¿Se muestra información centralizada y estructurada sobre tramitación / aprobación de los documentos de gestión, PAI y proyectos de ejecución (proyectos de reparcelación y proyectos de urbanización)?

1. No se muestra ninguna información.

2. Se muestra información alfanumérica tipo fechas de información al público,...

3. Se muestran documentos completos en pdf o similar descargable.

**La información que se muestra en formato digital abarca:**

Solo unos pocos documentos (p.e. los más recientes).

Solo el Plan General.

El Plan General y unos pocos documentos.

Todos los documentos en vigor de aprobación municipal.

Todo el planeamiento en vigor, tanto de aprobación municipal como autonómica.

No se muestra el planeamiento original sino un texto refundido.

**Los medios personales técnicos en cuanto a urbanismo de que dispone el ayuntamiento son:**

Un Arquitecto a tiempo parcial (algunos días por semana).

Un Arquitecto a tiempo completo (todos los días de la semana).

Un equipo de un Arquitecto y un Arquitecto Técnico a tiempo completo.

Un equipo interdisciplinar de varias personas (Arquitectos e Ingenieros) a tiempo completo.

**En caso de no ser ninguno de los anteriores (Especificar):**

Nombre de una persona de contacto en la oficina de urbanismo:

Teléfono directo de la persona de contacto:

**Los medios personales técnicos en cuanto a informática de que dispone el ayuntamiento son:**

- Un Informático a tiempo parcial (algunos días por semana).
- Un Informático a tiempo completo (todos los días de la semana).
- Varios Informáticos, al menos uno a tiempo completo.

**En caso de no ser ninguno de los anteriores (Especificar):**

**Nombre de una persona de contacto en la oficina de informática:** \_\_\_\_\_

**Teléfono directo de la persona de contacto:** \_\_\_\_\_

**Valoración de la web en cuanto a la forma en que se muestra la información urbanística (si es intuitiva, fácil de encontrar y consultar):**

- Muy mala
- Mala
- Regular
- Buena
- Muy Buena

**Valoración de la web en cuanto a la información urbanística que proporciona (si es o no completa):**

- Muy mala
- Mala
- Regular
- Buena
- Muy Buena

**¿Se muestra informe de circunstancias urbanísticas?**

**La información que se muestra es:**

- Muy incompleta
- Incompleta
- Regular
- Completa
- Muy Completa

**¿La información tiene carácter vinculante?**

**En caso afirmativo, anotar la URL:** \_\_\_\_\_

Municipio: **Villanueva de Castelló**

Provincia: Valencia

Datos de contacto: 962450100

**Cuestionario:**

¿El municipio dispone de web institucional en activo?

<https://www.castellosom.es/landing>

¿La web municipal dispone de área urbanística para la difusión ordenada y estructurada del planeamiento urbanístico municipal?

<https://castellosom.es/pagina/urbanisme-infraestructures-medi-ambient>

¿Se muestra información sobre la tramitación/aprobación de planes urbanísticos como son fechas de aprobación, fechas de información al público, trámites de participación ciudadanas, etc.?

¿Se muestran los documentos técnicos completos, memorias, normas urbanísticas, planos, etc. en formato pdf o similar?

<https://castellosom.es/pagina/instruments-vigor>

¿Existe un visor cartográfico de consulta con el planeamiento de todo el municipio digitalizado georreferenciado?

<http://gestio.villanuevadecastellon.es/mapa-urbanistic/#14/39.0720/-0.5140>

¿La información del visor muestra la última normativa aprobada?

¿Y la normativa anterior?

¿El planeamiento digitalizado y georreferenciado se puede descargar en formato shp, dxf, gml o similar?

**Especificar formato:**

¿Se muestra información centralizada y estructurada sobre tramitación / aprobación de los documentos de gestión, PAI y proyectos de ejecución (proyectos de reparcelación y proyectos de urbanización)?

1. No se muestra ninguna información.

2. Se muestra información alfanumérica tipo fechas de información al público,...

3. Se muestran documentos completos en pdf o similar descargable.

**La información que se muestra en formato digital abarca:**

Solo unos pocos documentos (p.e. los más recientes).

Solo el Plan General.

El Plan General y unos pocos documentos.

Todos los documentos en vigor de aprobación municipal.

Todo el planeamiento en vigor, tanto de aprobación municipal como autonómica.

No se muestra el planeamiento original sino un texto refundido.

**Los medios personales técnicos en cuanto a urbanismo de que dispone el ayuntamiento son:**

Un Arquitecto a tiempo parcial (algunos días por semana).

Un Arquitecto a tiempo completo (todos los días de la semana).

Un equipo de un Arquitecto y un Arquitecto Técnico a tiempo completo.

Un equipo interdisciplinar de varias personas (Arquitectos e Ingenieros) a tiempo completo.

**En caso de no ser ninguno de los anteriores (Especificar):**

**Nombre de una persona de contacto en la oficina de urbanismo:**

**Teléfono directo de la persona de contacto:**

**Los medios personales técnicos en cuanto a informática de que dispone el ayuntamiento son:**

- Un Informático a tiempo parcial (algunos días por semana).
- Un Informático a tiempo completo (todos los días de la semana).
- Varios Informáticos, al menos uno a tiempo completo.

**En caso de no ser ninguno de los anteriores (Especificar):**

**Nombre de una persona de contacto en la oficina de informática:** \_\_\_\_\_

**Teléfono directo de la persona de contacto:** \_\_\_\_\_

**Valoración de la web en cuanto a la forma en que se muestra la información urbanística (si es intuitiva, fácil de encontrar y consultar):**

- Muy mala
- Mala
- Regular
- Buena
- Muy Buena

**Valoración de la web en cuanto a la información urbanística que proporciona (si es o no completa):**

- Muy mala
- Mala
- Regular
- Buena
- Muy Buena

**¿Se muestra informe de circunstancias urbanísticas?**

**La información que se muestra es:**

- Muy incompleta
- Incompleta
- Regular
- Completa
- Muy Completa

**¿La información tiene carácter vinculante?**

**En caso afirmativo, anotar la URL:** \_\_\_\_\_

Municipio: **Villar del Arzobispo**

Provincia: Valencia

Datos de contacto: 962720002

**Cuestionario:**

¿El municipio dispone de web institucional en activo?

<http://www.villardelarzobispo.es/>

¿La web municipal dispone de área urbanística para la difusión ordenada y estructurada del planeamiento urbanístico municipal?

<http://www.villardelarzobispo.es/es/transparencia/informacion-urbanistica>

¿Se muestra información sobre la tramitación/aprobación de planes urbanísticos como son fechas de aprobación, fechas de información al público, trámites de participación ciudadanas, etc.?

¿Se muestran los documentos técnicos completos, memorias, normas urbanísticas, planos, etc. en formato pdf o similar?

<http://www.villardelarzobispo.es/es/transparencia/informacion-urbanistica>

¿Existe un visor cartográfico de consulta con el planeamiento de todo el municipio digitalizado georreferenciado?

¿La información del visor muestra la última normativa aprobada?

¿Y la normativa anterior?

¿El planeamiento digitalizado y georreferenciado se puede descargar en formato shp, dxf, gml o similar?

**Especificar formato:**

¿Se muestra información centralizada y estructurada sobre tramitación / aprobación de los documentos de gestión, PAI y proyectos de ejecución (proyectos de reparcelación y proyectos de urbanización)?

1. No se muestra ninguna información.

2. Se muestra información alfanumérica tipo fechas de información al público,...

3. Se muestran documentos completos en pdf o similar descargable.

**La información que se muestra en formato digital abarca:**

Solo unos pocos documentos (p.e. los más recientes).

Solo el Plan General.

El Plan General y unos pocos documentos.

Todos los documentos en vigor de aprobación municipal.

Todo el planeamiento en vigor, tanto de aprobación municipal como autonómica.

No se muestra el planeamiento original sino un texto refundido.

**Los medios personales técnicos en cuanto a urbanismo de que dispone el ayuntamiento son:**

Un Arquitecto a tiempo parcial (algunos días por semana).

Un Arquitecto a tiempo completo (todos los días de la semana).

Un equipo de un Arquitecto y un Arquitecto Técnico a tiempo completo.

Un equipo interdisciplinar de varias personas (Arquitectos e Ingenieros) a tiempo completo.

**En caso de no ser ninguno de los anteriores (Especificar):**

**Nombre de una persona de contacto en la oficina de urbanismo:**

**Teléfono directo de la persona de contacto:**



**Los medios personales técnicos en cuanto a informática de que dispone el ayuntamiento son:**

- Un Informático a tiempo parcial (algunos días por semana).
- Un Informático a tiempo completo (todos los días de la semana).
- Varios Informáticos, al menos uno a tiempo completo.

**En caso de no ser ninguno de los anteriores (Especificar):**

**Nombre de una persona de contacto en la oficina de informática:** \_\_\_\_\_

**Teléfono directo de la persona de contacto:** \_\_\_\_\_

**Valoración de la web en cuanto a la forma en que se muestra la información urbanística (si es intuitiva, fácil de encontrar y consultar):**

- Muy mala
- Mala
- Regular
- Buena
- Muy Buena

**Valoración de la web en cuanto a la información urbanística que proporciona (si es o no completa):**

- Muy mala
- Mala
- Regular
- Buena
- Muy Buena

**¿Se muestra informe de circunstancias urbanísticas?**

**La información que se muestra es:**

- Muy incompleta
- Incompleta
- Regular
- Completa
- Muy Completa

**¿La información tiene carácter vinculante?**

**En caso afirmativo, anotar la URL:** \_\_\_\_\_

Municipio: **Villargordo del Cabriel**

Provincia: Valencia

Datos de contacto: 962186005

**Cuestionario:**

¿El municipio dispone de web institucional en activo?

<https://www.villargordodelcabriel.es/landing>

¿La web municipal dispone de área urbanística para la difusión ordenada y estructurada del planeamiento urbanístico municipal?

¿Se muestra información sobre la tramitación/aprobación de planes urbanísticos como son fechas de aprobación, fechas de información al público, trámites de participación ciudadanas, etc.?

¿Se muestran los documentos técnicos completos, memorias, normas urbanísticas, planos, etc. en formato pdf o similar?

<https://www.villargordodelcabriel.es/transparencia/urbanismo>

¿Existe un visor cartográfico de consulta con el planeamiento de todo el municipio digitalizado georreferenciado?

¿La información del visor muestra la última normativa aprobada?

¿Y la normativa anterior?

¿El planeamiento digitalizado y georreferenciado se puede descargar en formato shp, dxf, gml o similar?

**Especificar formato:**

¿Se muestra información centralizada y estructurada sobre tramitación / aprobación de los documentos de gestión, PAI y proyectos de ejecución (proyectos de reparcelación y proyectos de urbanización)?

1. No se muestra ninguna información.

2. Se muestra información alfanumérica tipo fechas de información al público,...

3. Se muestran documentos completos en pdf o similar descargable.

**La información que se muestra en formato digital abarca:**

Solo unos pocos documentos (p.e. los más recientes).

Solo el Plan General.

El Plan General y unos pocos documentos.

Todos los documentos en vigor de aprobación municipal.

Todo el planeamiento en vigor, tanto de aprobación municipal como autonómica.

No se muestra el planeamiento original sino un texto refundido.

**Los medios personales técnicos en cuanto a urbanismo de que dispone el ayuntamiento son:**

Un Arquitecto a tiempo parcial (algunos días por semana).

Un Arquitecto a tiempo completo (todos los días de la semana).

Un equipo de un Arquitecto y un Arquitecto Técnico a tiempo completo.

Un equipo interdisciplinar de varias personas (Arquitectos e Ingenieros) a tiempo completo.

**En caso de no ser ninguno de los anteriores (Especificar):**

Nombre de una persona de contacto en la oficina de urbanismo:

Teléfono directo de la persona de contacto:

**Los medios personales técnicos en cuanto a informática de que dispone el ayuntamiento son:**

- Un Informático a tiempo parcial (algunos días por semana).
- Un Informático a tiempo completo (todos los días de la semana).
- Varios Informáticos, al menos uno a tiempo completo.

**En caso de no ser ninguno de los anteriores (Especificar):**

**Nombre de una persona de contacto en la oficina de informática:** \_\_\_\_\_

**Teléfono directo de la persona de contacto:** \_\_\_\_\_

**Valoración de la web en cuanto a la forma en que se muestra la información urbanística (si es intuitiva, fácil de encontrar y consultar):**

- Muy mala
- Mala
- Regular
- Buena
- Muy Buena

**Valoración de la web en cuanto a la información urbanística que proporciona (si es o no completa):**

- Muy mala
- Mala
- Regular
- Buena
- Muy Buena

**¿Se muestra informe de circunstancias urbanísticas?**

**La información que se muestra es:**

- Muy incompleta
- Incompleta
- Regular
- Completa
- Muy Completa

**¿La información tiene carácter vinculante?**

**En caso afirmativo, anotar la URL:** \_\_\_\_\_

**Incidencias y notas:**

Fecha	Tipo	Descripcion
11/05/2021	Incidencia	<b>ENLACE VISOR CARTOGRÁFICO</b>  El enlace al visor cartográfico no funciona ( <a href="https://www.visor.tierradelvino.es/visor/">https://www.visor.tierradelvino.es/visor/</a> )

Municipio: **Vinalesa**

Provincia: Valencia

Datos de contacto: 961499798

**Cuestionario:**

¿El municipio dispone de web institucional en activo?

<https://www.vinalesa.es/es>

¿La web municipal dispone de área urbanística para la difusión ordenada y estructurada del planeamiento urbanístico municipal?

<https://www.vinalesa.es/va/seccion/urbanisme>

¿Se muestra información sobre la tramitación/aprobación de planes urbanísticos como son fechas de aprobación, fechas de información al público, trámites de participación ciudadanas, etc.?

¿Se muestran los documentos técnicos completos, memorias, normas urbanísticas, planos, etc. en formato pdf o similar?

<https://www.vinalesa.es/va/urbanisme/pagina/pgou>

¿Existe un visor cartográfico de consulta con el planeamiento de todo el municipio digitalizado georreferenciado?

¿La información del visor muestra la última normativa aprobada?

¿Y la normativa anterior?

¿El planeamiento digitalizado y georreferenciado se puede descargar en formato shp, dxf, gml o similar?

**Especificar formato:**

¿Se muestra información centralizada y estructurada sobre tramitación / aprobación de los documentos de gestión, PAI y proyectos de ejecución (proyectos de reparcelación y proyectos de urbanización)?

1. No se muestra ninguna información.

2. Se muestra información alfanumérica tipo fechas de información al público,...

3. Se muestran documentos completos en pdf o similar descargable.

**La información que se muestra en formato digital abarca:**

Solo unos pocos documentos (p.e. los más recientes).

Solo el Plan General.

El Plan General y unos pocos documentos.

Todos los documentos en vigor de aprobación municipal.

Todo el planeamiento en vigor, tanto de aprobación municipal como autonómica.

No se muestra el planeamiento original sino un texto refundido.

**Los medios personales técnicos en cuanto a urbanismo de que dispone el ayuntamiento son:**

Un Arquitecto a tiempo parcial (algunos días por semana).

Un Arquitecto a tiempo completo (todos los días de la semana).

Un equipo de un Arquitecto y un Arquitecto Técnico a tiempo completo.

Un equipo interdisciplinar de varias personas (Arquitectos e Ingenieros) a tiempo completo.

**En caso de no ser ninguno de los anteriores (Especificar):**

**Nombre de una persona de contacto en la oficina de urbanismo:**

**Teléfono directo de la persona de contacto:**

**Los medios personales técnicos en cuanto a informática de que dispone el ayuntamiento son:**

- Un Informático a tiempo parcial (algunos días por semana).
- Un Informático a tiempo completo (todos los días de la semana).
- Varios Informáticos, al menos uno a tiempo completo.

**En caso de no ser ninguno de los anteriores (Especificar):**

**Nombre de una persona de contacto en la oficina de informática:** \_\_\_\_\_

**Teléfono directo de la persona de contacto:** \_\_\_\_\_

**Valoración de la web en cuanto a la forma en que se muestra la información urbanística (si es intuitiva, fácil de encontrar y consultar):**

- Muy mala
- Mala
- Regular
- Buena
- Muy Buena

**Valoración de la web en cuanto a la información urbanística que proporciona (si es o no completa):**

- Muy mala
- Mala
- Regular
- Buena
- Muy Buena

**¿Se muestra informe de circunstancias urbanísticas?**

**La información que se muestra es:**

- Muy incompleta
- Incompleta
- Regular
- Completa
- Muy Completa

**¿La información tiene carácter vinculante?**

**En caso afirmativo, anotar la URL:** \_\_\_\_\_

Municipio: **Xàtiva**

Provincia: Valencia

Datos de contacto: 962289800

**Cuestionario:**

¿El municipio dispone de web institucional en activo?

<http://www.xativa.es/>

¿La web municipal dispone de área urbanística para la difusión ordenada y estructurada del planeamiento urbanístico municipal?

<http://www.xativa.es/va/page/urbanisme.html>

¿Se muestra información sobre la tramitación/aprobación de planes urbanísticos como son fechas de aprobación, fechas de información al público, trámites de participación ciudadanas, etc.?

¿Se muestran los documentos técnicos completos, memorias, normas urbanísticas, planos, etc. en formato pdf o similar?

<http://www.xativa.es/va/urbanisme/pgou-xativa>

¿Existe un visor cartográfico de consulta con el planeamiento de todo el municipio digitalizado georreferenciado?

¿La información del visor muestra la última normativa aprobada?

¿Y la normativa anterior?

¿El planeamiento digitalizado y georreferenciado se puede descargar en formato shp, dxf, gml o similar?

**Especificar formato:**

¿Se muestra información centralizada y estructurada sobre tramitación / aprobación de los documentos de gestión, PAI y proyectos de ejecución (proyectos de reparcelación y proyectos de urbanización)?

1. No se muestra ninguna información.

2. Se muestra información alfanumérica tipo fechas de información al público,...

3. Se muestran documentos completos en pdf o similar descargable.

**La información que se muestra en formato digital abarca:**

Solo unos pocos documentos (p.e. los más recientes).

Solo el Plan General.

El Plan General y unos pocos documentos.

Todos los documentos en vigor de aprobación municipal.

Todo el planeamiento en vigor, tanto de aprobación municipal como autonómica.

No se muestra el planeamiento original sino un texto refundido.

**Los medios personales técnicos en cuanto a urbanismo de que dispone el ayuntamiento son:**

Un Arquitecto a tiempo parcial (algunos días por semana).

Un Arquitecto a tiempo completo (todos los días de la semana).

Un equipo de un Arquitecto y un Arquitecto Técnico a tiempo completo.

Un equipo interdisciplinar de varias personas (Arquitectos e Ingenieros) a tiempo completo.

**En caso de no ser ninguno de los anteriores (Especificar):**

**Nombre de una persona de contacto en la oficina de urbanismo:**

**Teléfono directo de la persona de contacto:**

**Los medios personales técnicos en cuanto a informática de que dispone el ayuntamiento son:**

- Un Informático a tiempo parcial (algunos días por semana).
- Un Informático a tiempo completo (todos los días de la semana).
- Varios Informáticos, al menos uno a tiempo completo.

**En caso de no ser ninguno de los anteriores (Especificar):**

**Nombre de una persona de contacto en la oficina de informática:** \_\_\_\_\_

**Teléfono directo de la persona de contacto:** \_\_\_\_\_

**Valoración de la web en cuanto a la forma en que se muestra la información urbanística (si es intuitiva, fácil de encontrar y consultar):**

- Muy mala
- Mala
- Regular
- Buena
- Muy Buena

**Valoración de la web en cuanto a la información urbanística que proporciona (si es o no completa):**

- Muy mala
- Mala
- Regular
- Buena
- Muy Buena

**¿Se muestra informe de circunstancias urbanísticas?**

**La información que se muestra es:**

- Muy incompleta
- Incompleta
- Regular
- Completa
- Muy Completa

**¿La información tiene carácter vinculante?**

**En caso afirmativo, anotar la URL:** \_\_\_\_\_

Municipio: **Xeraco**

Provincia: Valencia

Datos de contacto: 962890003

**Cuestionario:**

¿El municipio dispone de web institucional en activo?

<http://www.xeraco.eu/es/>

¿La web municipal dispone de área urbanística para la difusión ordenada y estructurada del planeamiento urbanístico municipal?

<https://www.xeraco.eu/es/areas-y-servicios/urbanismo/>

¿Se muestra información sobre la tramitación/aprobación de planes urbanísticos como son fechas de aprobación, fechas de información al público, trámites de participación ciudadanas, etc.?

¿Se muestran los documentos técnicos completos, memorias, normas urbanísticas, planos, etc. en formato pdf o similar?

<https://xeraco.sedelectronica.es/transparency/d6bc63b1-f208-4c4f-b294-e837b7f63ba9/>

¿Existe un visor cartográfico de consulta con el planeamiento de todo el municipio digitalizado georreferenciado?

¿La información del visor muestra la última normativa aprobada?

¿Y la normativa anterior?

¿El planeamiento digitalizado y georreferenciado se puede descargar en formato shp, dxf, gml o similar?

**Especificar formato:**

¿Se muestra información centralizada y estructurada sobre tramitación / aprobación de los documentos de gestión, PAI y proyectos de ejecución (proyectos de reparcelación y proyectos de urbanización)?

1. No se muestra ninguna información.

2. Se muestra información alfanumérica tipo fechas de información al público,...

3. Se muestran documentos completos en pdf o similar descargable.

**La información que se muestra en formato digital abarca:**

Solo unos pocos documentos (p.e. los más recientes).

Solo el Plan General.

El Plan General y unos pocos documentos.

Todos los documentos en vigor de aprobación municipal.

Todo el planeamiento en vigor, tanto de aprobación municipal como autonómica.

No se muestra el planeamiento original sino un texto refundido.

**Los medios personales técnicos en cuanto a urbanismo de que dispone el ayuntamiento son:**

Un Arquitecto a tiempo parcial (algunos días por semana).

Un Arquitecto a tiempo completo (todos los días de la semana).

Un equipo de un Arquitecto y un Arquitecto Técnico a tiempo completo.

Un equipo interdisciplinar de varias personas (Arquitectos e Ingenieros) a tiempo completo.

**En caso de no ser ninguno de los anteriores (Especificar):**

**Nombre de una persona de contacto en la oficina de urbanismo:**

**Teléfono directo de la persona de contacto:**



**Los medios personales técnicos en cuanto a informática de que dispone el ayuntamiento son:**

- Un Informático a tiempo parcial (algunos días por semana).
- Un Informático a tiempo completo (todos los días de la semana).
- Varios Informáticos, al menos uno a tiempo completo.

**En caso de no ser ninguno de los anteriores (Especificar):**

**Nombre de una persona de contacto en la oficina de informática:** \_\_\_\_\_

**Teléfono directo de la persona de contacto:** \_\_\_\_\_

**Valoración de la web en cuanto a la forma en que se muestra la información urbanística (si es intuitiva, fácil de encontrar y consultar):**

- Muy mala
- Mala
- Regular
- Buena
- Muy Buena

**Valoración de la web en cuanto a la información urbanística que proporciona (si es o no completa):**

- Muy mala
- Mala
- Regular
- Buena
- Muy Buena

**¿Se muestra informe de circunstancias urbanísticas?**

**La información que se muestra es:**

- Muy incompleta
- Incompleta
- Regular
- Completa
- Muy Completa

**¿La información tiene carácter vinculante?**

**En caso afirmativo, anotar la URL:** \_\_\_\_\_

Municipio: **Xeresa**

Provincia: Valencia

Datos de contacto: 962895378

**Cuestionario:**

¿El municipio dispone de web institucional en activo?

<http://www.xeresa.es/>

¿La web municipal dispone de área urbanística para la difusión ordenada y estructurada del planeamiento urbanístico municipal?

¿Se muestra información sobre la tramitación/aprobación de planes urbanísticos como son fechas de aprobación, fechas de información al público, trámites de participación ciudadanas, etc.?

¿Se muestran los documentos técnicos completos, memorias, normas urbanísticas, planos, etc. en formato pdf o similar?

<http://www.xeresa.es/contingut.php?Tag=pgou&i=v>

¿Existe un visor cartográfico de consulta con el planeamiento de todo el municipio digitalizado georreferenciado?

¿La información del visor muestra la última normativa aprobada?

¿Y la normativa anterior?

¿El planeamiento digitalizado y georreferenciado se puede descargar en formato shp, dxf, gml o similar?

**Especificar formato:**

¿Se muestra información centralizada y estructurada sobre tramitación / aprobación de los documentos de gestión, PAI y proyectos de ejecución (proyectos de reparcelación y proyectos de urbanización)?

1. No se muestra ninguna información.

2. Se muestra información alfanumérica tipo fechas de información al público,...

3. Se muestran documentos completos en pdf o similar descargable.

**La información que se muestra en formato digital abarca:**

Solo unos pocos documentos (p.e. los más recientes).

Solo el Plan General.

El Plan General y unos pocos documentos.

Todos los documentos en vigor de aprobación municipal.

Todo el planeamiento en vigor, tanto de aprobación municipal como autonómica.

No se muestra el planeamiento original sino un texto refundido.

**Los medios personales técnicos en cuanto a urbanismo de que dispone el ayuntamiento son:**

Un Arquitecto a tiempo parcial (algunos días por semana).

Un Arquitecto a tiempo completo (todos los días de la semana).

Un equipo de un Arquitecto y un Arquitecto Técnico a tiempo completo.

Un equipo interdisciplinar de varias personas (Arquitectos e Ingenieros) a tiempo completo.

**En caso de no ser ninguno de los anteriores (Especificar):**

Nombre de una persona de contacto en la oficina de urbanismo:

Teléfono directo de la persona de contacto:

**Los medios personales técnicos en cuanto a informática de que dispone el ayuntamiento son:**

- Un Informático a tiempo parcial (algunos días por semana).
- Un Informático a tiempo completo (todos los días de la semana).
- Varios Informáticos, al menos uno a tiempo completo.

**En caso de no ser ninguno de los anteriores (Especificar):**

**Nombre de una persona de contacto en la oficina de informática:** \_\_\_\_\_

**Teléfono directo de la persona de contacto:** \_\_\_\_\_

**Valoración de la web en cuanto a la forma en que se muestra la información urbanística (si es intuitiva, fácil de encontrar y consultar):**

- Muy mala
- Mala
- Regular
- Buena
- Muy Buena

**Valoración de la web en cuanto a la información urbanística que proporciona (si es o no completa):**

- Muy mala
- Mala
- Regular
- Buena
- Muy Buena

**¿Se muestra informe de circunstancias urbanísticas?**

**La información que se muestra es:**

- Muy incompleta
- Incompleta
- Regular
- Completa
- Muy Completa

**¿La información tiene carácter vinculante?**

**En caso afirmativo, anotar la URL:** \_\_\_\_\_

Municipio: **Xirivella**

Provincia: Valencia

Datos de contacto: 963135050

**Cuestionario:**

¿El municipio dispone de web institucional en activo?

<https://www.xirivella.es/>

¿La web municipal dispone de área urbanística para la difusión ordenada y estructurada del planeamiento urbanístico municipal?

<https://www.xirivella.es/es/ayuntamiento/urbanismo/>

¿Se muestra información sobre la tramitación/aprobación de planes urbanísticos como son fechas de aprobación, fechas de información al público, trámites de participación ciudadanas, etc.?

¿Se muestran los documentos técnicos completos, memorias, normas urbanísticas, planos, etc. en formato pdf o similar?

<https://www.xirivella.es/es/ayuntamiento/urbanismo/planeamiento/p-g-o-u/>

¿Existe un visor cartográfico de consulta con el planeamiento de todo el municipio digitalizado georreferenciado?

¿La información del visor muestra la última normativa aprobada?

¿Y la normativa anterior?

¿El planeamiento digitalizado y georreferenciado se puede descargar en formato shp, dxf, gml o similar?

**Especificar formato:**

¿Se muestra información centralizada y estructurada sobre tramitación / aprobación de los documentos de gestión, PAI y proyectos de ejecución (proyectos de reparcelación y proyectos de urbanización)?

1. No se muestra ninguna información.

2. Se muestra información alfanumérica tipo fechas de información al público,...

3. Se muestran documentos completos en pdf o similar descargable.

**La información que se muestra en formato digital abarca:**

Solo unos pocos documentos (p.e. los más recientes).

Solo el Plan General.

El Plan General y unos pocos documentos.

Todos los documentos en vigor de aprobación municipal.

Todo el planeamiento en vigor, tanto de aprobación municipal como autonómica.

No se muestra el planeamiento original sino un texto refundido.

**Los medios personales técnicos en cuanto a urbanismo de que dispone el ayuntamiento son:**

Un Arquitecto a tiempo parcial (algunos días por semana).

Un Arquitecto a tiempo completo (todos los días de la semana).

Un equipo de un Arquitecto y un Arquitecto Técnico a tiempo completo.

Un equipo interdisciplinar de varias personas (Arquitectos e Ingenieros) a tiempo completo.

**En caso de no ser ninguno de los anteriores (Especificar):**

**Nombre de una persona de contacto en la oficina de urbanismo:**

**Teléfono directo de la persona de contacto:**

**Los medios personales técnicos en cuanto a informática de que dispone el ayuntamiento son:**

- Un Informático a tiempo parcial (algunos días por semana).
- Un Informático a tiempo completo (todos los días de la semana).
- Varios Informáticos, al menos uno a tiempo completo.

**En caso de no ser ninguno de los anteriores (Especificar):**

**Nombre de una persona de contacto en la oficina de informática:** \_\_\_\_\_

**Teléfono directo de la persona de contacto:** \_\_\_\_\_

**Valoración de la web en cuanto a la forma en que se muestra la información urbanística (si es intuitiva, fácil de encontrar y consultar):**

- Muy mala
- Mala
- Regular
- Buena
- Muy Buena

**Valoración de la web en cuanto a la información urbanística que proporciona (si es o no completa):**

- Muy mala
- Mala
- Regular
- Buena
- Muy Buena

**¿Se muestra informe de circunstancias urbanísticas?**

**La información que se muestra es:**

- Muy incompleta
- Incompleta
- Regular
- Completa
- Muy Completa

**¿La información tiene carácter vinculante?**

**En caso afirmativo, anotar la URL:** \_\_\_\_\_

Municipio: **Yátova**

Provincia: Valencia

Datos de contacto: 962516131

**Cuestionario:**

¿El municipio dispone de web institucional en activo?

<https://www.yatova.es/landing>

¿La web municipal dispone de área urbanística para la difusión ordenada y estructurada del planeamiento urbanístico municipal?

¿Se muestra información sobre la tramitación/aprobación de planes urbanísticos como son fechas de aprobación, fechas de información al público, trámites de participación ciudadanas, etc.?

¿Se muestran los documentos técnicos completos, memorias, normas urbanísticas, planos, etc. en formato pdf o similar?

<https://yatova.sedelectronica.es/transparency/3d652b36-e15e-47f5-a32f-d6e64d64512a/>

¿Existe un visor cartográfico de consulta con el planeamiento de todo el municipio digitalizado georreferenciado?

¿La información del visor muestra la última normativa aprobada?

¿Y la normativa anterior?

¿El planeamiento digitalizado y georreferenciado se puede descargar en formato shp, dxf, gml o similar?

**Especificar formato:**

¿Se muestra información centralizada y estructurada sobre tramitación / aprobación de los documentos de gestión, PAI y proyectos de ejecución (proyectos de reparcelación y proyectos de urbanización)?

1. No se muestra ninguna información.

2. Se muestra información alfanumérica tipo fechas de información al público,...

3. Se muestran documentos completos en pdf o similar descargable.

**La información que se muestra en formato digital abarca:**

Solo unos pocos documentos (p.e. los más recientes).

Solo el Plan General.

El Plan General y unos pocos documentos.

Todos los documentos en vigor de aprobación municipal.

Todo el planeamiento en vigor, tanto de aprobación municipal como autonómica.

No se muestra el planeamiento original sino un texto refundido.

**Los medios personales técnicos en cuanto a urbanismo de que dispone el ayuntamiento son:**

Un Arquitecto a tiempo parcial (algunos días por semana).

Un Arquitecto a tiempo completo (todos los días de la semana).

Un equipo de un Arquitecto y un Arquitecto Técnico a tiempo completo.

Un equipo interdisciplinar de varias personas (Arquitectos e Ingenieros) a tiempo completo.

**En caso de no ser ninguno de los anteriores (Especificar):**

**Nombre de una persona de contacto en la oficina de urbanismo:**

**Teléfono directo de la persona de contacto:**

**Los medios personales técnicos en cuanto a informática de que dispone el ayuntamiento son:**

- Un Informático a tiempo parcial (algunos días por semana).
- Un Informático a tiempo completo (todos los días de la semana).
- Varios Informáticos, al menos uno a tiempo completo.

**En caso de no ser ninguno de los anteriores (Especificar):**

**Nombre de una persona de contacto en la oficina de informática:** \_\_\_\_\_

**Teléfono directo de la persona de contacto:** \_\_\_\_\_

**Valoración de la web en cuanto a la forma en que se muestra la información urbanística (si es intuitiva, fácil de encontrar y consultar):**

- Muy mala
- Mala
- Regular
- Buena
- Muy Buena

**Valoración de la web en cuanto a la información urbanística que proporciona (si es o no completa):**

- Muy mala
- Mala
- Regular
- Buena
- Muy Buena

**¿Se muestra informe de circunstancias urbanísticas?**

**La información que se muestra es:**

- Muy incompleta
- Incompleta
- Regular
- Completa
- Muy Completa

**¿La información tiene carácter vinculante?**

**En caso afirmativo, anotar la URL:** \_\_\_\_\_

Municipio: **Yesa, La**

Provincia: Valencia

Datos de contacto: 961636034

**Cuestionario:**

¿El municipio dispone de web institucional en activo?

<https://www.layesa.es/landing>

¿La web municipal dispone de área urbanística para la difusión ordenada y estructurada del planeamiento urbanístico municipal?

¿Se muestra información sobre la tramitación/aprobación de planes urbanísticos como son fechas de aprobación, fechas de información al público, trámites de participación ciudadanas, etc.?

¿Se muestran los documentos técnicos completos, memorias, normas urbanísticas, planos, etc. en formato pdf o similar?

¿Existe un visor cartográfico de consulta con el planeamiento de todo el municipio digitalizado georreferenciado?

¿La información del visor muestra la última normativa aprobada?

¿Y la normativa anterior?

¿El planeamiento digitalizado y georreferenciado se puede descargar en formato shp, dxf, gml o similar?

**Especificar formato:**

¿Se muestra información centralizada y estructurada sobre tramitación / aprobación de los documentos de gestión, PAI y proyectos de ejecución (proyectos de reparcelación y proyectos de urbanización)?

1. No se muestra ninguna información.

2. Se muestra información alfanumérica tipo fechas de información al público,...

3. Se muestran documentos completos en pdf o similar descargable.

**La información que se muestra en formato digital abarca:**

Solo unos pocos documentos (p.e. los más recientes).

Solo el Plan General.

El Plan General y unos pocos documentos.

Todos los documentos en vigor de aprobación municipal.

Todo el planeamiento en vigor, tanto de aprobación municipal como autonómica.

No se muestra el planeamiento original sino un texto refundido.

**Los medios personales técnicos en cuanto a urbanismo de que dispone el ayuntamiento son:**

Un Arquitecto a tiempo parcial (algunos días por semana).

Un Arquitecto a tiempo completo (todos los días de la semana).

Un equipo de un Arquitecto y un Arquitecto Técnico a tiempo completo.

Un equipo interdisciplinar de varias personas (Arquitectos e Ingenieros) a tiempo completo.

**En caso de no ser ninguno de los anteriores (Especificar):**

Nombre de una persona de contacto en la oficina de urbanismo:

Teléfono directo de la persona de contacto:



**Los medios personales técnicos en cuanto a informática de que dispone el ayuntamiento son:**

- Un Informático a tiempo parcial (algunos días por semana).
- Un Informático a tiempo completo (todos los días de la semana).
- Varios Informáticos, al menos uno a tiempo completo.

**En caso de no ser ninguno de los anteriores (Especificar):**

**Nombre de una persona de contacto en la oficina de informática:** \_\_\_\_\_

**Teléfono directo de la persona de contacto:** \_\_\_\_\_

**Valoración de la web en cuanto a la forma en que se muestra la información urbanística (si es intuitiva, fácil de encontrar y consultar):**

- Muy mala
- Mala
- Regular
- Buena
- Muy Buena

**Valoración de la web en cuanto a la información urbanística que proporciona (si es o no completa):**

- Muy mala
- Mala
- Regular
- Buena
- Muy Buena

**¿Se muestra informe de circunstancias urbanísticas?**

**La información que se muestra es:**

- Muy incompleta
- Incompleta
- Regular
- Completa
- Muy Completa

**¿La información tiene carácter vinculante?**

**En caso afirmativo, anotar la URL:** \_\_\_\_\_

**Incidencias y notas:**

Fecha	Tipo	Descripcion
11/05/2021	Nota	INFORMACIÓN URBANÍSTICA No se encuentra información urbanística en la página web

Municipio: **Zarra**

Provincia: Valencia

Datos de contacto: 961893015

**Cuestionario:**

¿El municipio dispone de web institucional en activo?

<https://www.zarra.es/landing>

¿La web municipal dispone de área urbanística para la difusión ordenada y estructurada del planeamiento urbanístico municipal?

¿Se muestra información sobre la tramitación/aprobación de planes urbanísticos como son fechas de aprobación, fechas de información al público, trámites de participación ciudadanas, etc.?

¿Se muestran los documentos técnicos completos, memorias, normas urbanísticas, planos, etc. en formato pdf o similar?

<https://zarra.sedelectronica.es/transparency/2b163311-9cd7-4de0-913b-62eba3bf226/>

¿Existe un visor cartográfico de consulta con el planeamiento de todo el municipio digitalizado georreferenciado?

¿La información del visor muestra la última normativa aprobada?

¿Y la normativa anterior?

¿El planeamiento digitalizado y georreferenciado se puede descargar en formato shp, dxf, gml o similar?

**Especificar formato:**

¿Se muestra información centralizada y estructurada sobre tramitación / aprobación de los documentos de gestión, PAI y proyectos de ejecución (proyectos de reparcelación y proyectos de urbanización)?

1. No se muestra ninguna información.

2. Se muestra información alfanumérica tipo fechas de información al público,...

3. Se muestran documentos completos en pdf o similar descargable.

**La información que se muestra en formato digital abarca:**

Solo unos pocos documentos (p.e. los más recientes).

Solo el Plan General.

El Plan General y unos pocos documentos.

Todos los documentos en vigor de aprobación municipal.

Todo el planeamiento en vigor, tanto de aprobación municipal como autonómica.

No se muestra el planeamiento original sino un texto refundido.

**Los medios personales técnicos en cuanto a urbanismo de que dispone el ayuntamiento son:**

Un Arquitecto a tiempo parcial (algunos días por semana).

Un Arquitecto a tiempo completo (todos los días de la semana).

Un equipo de un Arquitecto y un Arquitecto Técnico a tiempo completo.

Un equipo interdisciplinar de varias personas (Arquitectos e Ingenieros) a tiempo completo.

**En caso de no ser ninguno de los anteriores (Especificar):**

**Nombre de una persona de contacto en la oficina de urbanismo:**

**Teléfono directo de la persona de contacto:**

**Los medios personales técnicos en cuanto a informática de que dispone el ayuntamiento son:**

- Un Informático a tiempo parcial (algunos días por semana).
- Un Informático a tiempo completo (todos los días de la semana).
- Varios Informáticos, al menos uno a tiempo completo.

**En caso de no ser ninguno de los anteriores (Especificar):**

**Nombre de una persona de contacto en la oficina de informática:** \_\_\_\_\_

**Teléfono directo de la persona de contacto:** \_\_\_\_\_

**Valoración de la web en cuanto a la forma en que se muestra la información urbanística (si es intuitiva, fácil de encontrar y consultar):**

- Muy mala
- Mala
- Regular
- Buena
- Muy Buena

**Valoración de la web en cuanto a la información urbanística que proporciona (si es o no completa):**

- Muy mala
- Mala
- Regular
- Buena
- Muy Buena

**¿Se muestra informe de circunstancias urbanísticas?**

**La información que se muestra es:**

- Muy incompleta
- Incompleta
- Regular
- Completa
- Muy Completa

**¿La información tiene carácter vinculante?**

**En caso afirmativo, anotar la URL:** \_\_\_\_\_

## ANEXO II. PROPUESTA DE MEJORA

**PROPUESTA DE MEJORA RELATIVA A LA ESTRUCTURACIÓN Y  
GESTIÓN DE LOS SISTEMAS DE INFORMACIÓN URBANÍSTICA DE  
LA COMUNIDAD VALENCIANA.**

## 1 EVALUACIÓN DE LA SITUACIÓN GENERAL DE LA INFORMACIÓN URBANÍSTICA DE LAS PÁGINAS WEB MUNICIPALES

Tras consultar las páginas web de los 542 municipios de la Comunidad Valenciana, podemos concluir que la información urbanística en las mismas está en la mayoría de casos en formato pdf (70%) mientras que el resto no tiene información urbanística, sin embargo, solo el 4% de los municipios dispone de visor cartográfico donde consultar la normativa urbanística y solo el 44% dispone de área urbanística.

Por otra parte, en cuanto a la facilidad de encontrar la información y la calidad de la misma aproximadamente 60% es regular o buena y solo un 4% es muy buena. Pese a ello, es muy probable que una persona que no esté familiarizada con la búsqueda de este tipo de información no opine igual por lo que los resultados de esta parte son subjetivos, de forma que una persona no habituada a realizar estas búsquedas, o a hacerlo de forma aislada, se podría afirmar que difícilmente la encontraría o, al menos, requeriría una cantidad considerable de tiempo.

## 2 PROPUESTA DE MEJORA

Dado que el objetivo de este informe es facilitar el acceso a la información de la población, no siendo persona con conocimientos técnicos, se propone una mejora en la forma de mostrarla y de consultarla basada en la realización de un servidor común, con una aplicación única y homogénea para todos los municipios de la Comunidad Valenciana que almacene tanto la normativa vigente como el histórico de la normativa precedente.

En la actualidad existe algo similar a esto que se propone, pero lo que se pretende con la propuesta de mejora es poder consultar no solo la información en pdf, sino disponer de la información digitalizada, de forma que pueda obtenerse la información urbanística, tanto estructural como detallada, de unas coordenadas concretas, así como el enlace con las Normas Urbanísticas municipales aplicables a dicha ubicación.

Además de esto se propone la incorporación de la tecnología Blockchain, que permitiría la validación por parte de los órganos sustantivos en materia de urbanismo además de los validadores propios de esta tecnología, garantizando la integridad, veracidad y la transparencia de dicha información de una forma descentralizada, universal, totalmente democrática y con una importante reducción de burocracia y, por ende, de costes de operación acelerando la comunicación público privada.

Para ello sería necesario realizar una instrucción que obligara a los municipios a digitalizar dicha información urbanística, de una manera uniforme en una base de datos común para todos los municipios, que facilitaría notablemente la digitalización, y mediante un software de acceso homogéneo, que unifique la forma de acceso, haciendo más sencillo el uso de dicha información.

Así mismo se requeriría una normativa general que obligara al volcado de la información en dicho servidor y su validación para que dicha información tenga validez normativa.

De esta forma, toda la normativa aprobada relativa a la ordenación urbanística estaría en un mismo lugar, el servidor, donde poder consultarla, con un aseguramiento de su validez y de su integridad, así como de su transparencia.

Para que todos los municipios pudieran llevar a cabo este trabajo se debería establecer una campaña de ayudas que permita realizar el proceso de transición hasta la situación de partida de dicho sistema, con un plazo límite de adecuación al mismo, invalidando la vigencia de la información en caso de no adaptación al mismo.

A continuación se realiza un pequeño esquema:

