

# **PROMOCIÓN TURÍSTICA DEL PATRIMONIO NATURAL MUNICIPAL: Red PANAMU y Red Tourist Info**

David Cayuela López  
Técnico de Parajes Naturales Municipales  
dcayuela@vaersa.org



# ÍNDICE

---

1. LA FIGURA DEL PARAJE NATURAL MUNICIPAL
2. LOS PARAJES NATURALES MUNICIPALES DE LA PROVINCIA DE CASTELLÓN
3. LA RED DE PARAJES NATURALES MUNICIPALES DE LA COMUNITAT VALENCIANA (Red PANAMU)
4. INFORMACIÓN TURÍSTICA DE LOS PARAJES NATURALES MUNICIPALES Y SU NUEVA PLATAFORMA DE COMUNICACIÓN

# EL PARAJE NATURAL MUNICIPAL



# INTRODUCCIÓN

**Paraje Natural Municipal (PNM):** es una de las 7 Figuras de ENP recogidas en la Ley de Espacios Naturales Protegidos de la CV.

Ley 11/94



Directivas Europeas



Otros espacios naturales





## Ley 11/1994 de Espacios Naturales Protegidos de la Comunidad Valenciana

1. Parques Naturales
1. Parques Naturales
2. Parajes Naturales
2. Parajes Naturales Municipales
3. Parajes Naturales Municipales
3. Reservas Naturales
4. Reservas Naturales
4. Monumentos Naturales
5. Monumentos Naturales
5. Paisajes Protegidos
6. Sitios de Interés
6. Zonas Húmedas Catalogadas
7. Paisajes Protegidos

Catálogos (Zonas Húmedas, Cuevas,...)

# INTRODUCCIÓN



**DIRECTIVA 92/43** relativa a la conservación de los hábitats naturales y de la fauna y flora silvestres

Lugar de Importancia Comunitaria (LIC)



Zona de Especial Conservación (ZEC)

**DIRECTIVA 2009/147** relativa a la conservación de las aves silvestres

Zona de Especial Protección para las Aves (ZEPA)

# 1. PARAJE NATURAL MUNICIPAL

---

- Actualmente existen 70 Parajes Naturales Municipales declarados en la Comunitat Valenciana 
- 11 futuros PNM en trámite de declaración
- Más de 29.000 Ha protegidas mediante esta figura
- Distribuidos de la forma siguiente: 
  - 20 en la Provincia de Castellón
  - 35 en la Provincia de Valencia
  - 15 en la Provincia de Alicante

# PARAJE NATURAL MUNICIPAL





# PARAJE NATURAL MUNICIPAL

---

## Característica principal:

*“La iniciativa para su declaración parte de las entidades locales y que, una vez declarado, su gestión también corresponde a los propios Ayuntamientos. De esta forma, podemos decir que se trata de un espacio mucho más próximo a los ciudadanos, siendo gestionado directamente por el propio municipio.”*



## **CONSEJO DE PARTICIPACIÓN**

# PARAJE NATURAL MUNICIPAL



# PARAJE NATURAL MUNICIPAL

---

## Funciones:

- Conservación, regeneración y mejora de los valores naturales y culturales que han motivado su declaración
- Puesta en valor del espacio natural protegido
- Uso público del entorno, compatible con los objetivos de conservación, en materia de disfrute ordenado del medio, educación ambiental, aprovechamientos,...

# PARAJE NATURAL MUNICIPAL



# PARAJE NATURAL MUNICIPAL

---

## Legislación:

### ➤ Nacional:

- Ley 42/2007 del Patrimonio Natural y la Biodiversidad

### ➤ Autonómica:

- Ley 11/94 de Espacios Naturales Protegidos de la CV

### ➤ Parajes Naturales Municipales

- Decreto 161/2004 de Regulación de los Parajes Naturales Municipales (Pendiente de modificación derivada de la Ley 5/2013 de Medidas Fiscales, de Gestión Administrativa y Financiera y de Organización de la Generalitat)

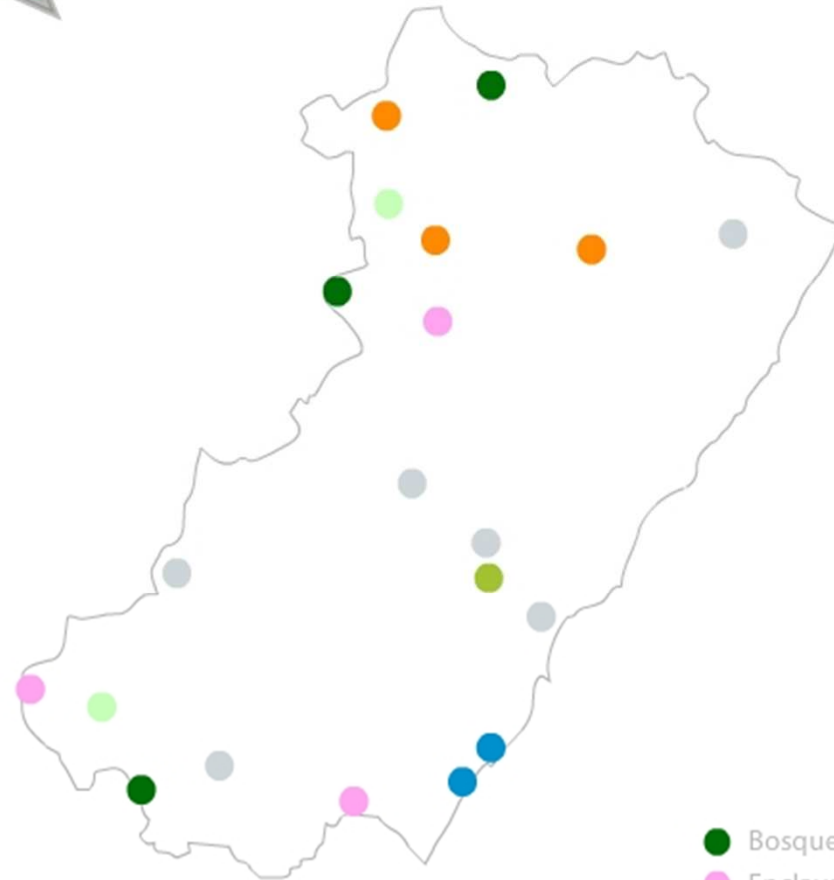
# PROCESO DECLARACIÓN PARAJE NATURAL MUNICIPAL

---

1. Comunicación del Ayuntamiento solicitando el inicio del procedimiento de declaración de Paraje Natural Municipal.
2. Visita de los técnicos de Conselleria y reunión con los representantes del Ayuntamiento
3. Elaboración del ~~Proyecto de Plan Especial~~.
4. Aprobación por parte del Ayuntamiento (acuerdo plenario).
5. Exposición pública
6. ~~Evaluación de Impacto Ambiental~~
7. Declaración del Paraje Natural Municipal por Decreto del Consell de la Generalitat Valenciana.
8. Elaboración Ordenanzas Municipales (gestión del uso público)

# 2. LOS PNM DE LA PROVINCIA DE CASTELLÓN

PROVINCIA DE CASTELLÓN	
MUNICIPIOS	PARAJES
Castellón de la Plana	Ermitorio de la Magdalena
Vilafamés	Sant Miquel
Puebla de Arenoso	Castillo de Arenoso
Atzaneta del Maestrat	El Castell
Sant Jordi	Bovalar de Sant Jordi
Sant Mateu	Racó del Frare
Ares del Mestre	La Mola d'Ares
Forcall	Mola de la Vila
Bejís	Peñaescabia
Sant Joan del Moró	El Mollet
Castellfort	Rambla Celumbres
Cinctorres	
Portell	
Nules	L'Estany
Burriana	Clot de la Mare de Deu
El Toro	El Pozo Junco
Soneja	La Dehesa
Benassal	El Rivet
	La Torrecilla-Puntal de
Altura	Navarrete
Villafranca del Cid	La Palomita
Morella	Pereroles
Segorbe	La Esperanza



- Bosques de interior
- Enclaves singulares
- Humedales y parajes costeros
- Muelas y paredones rocosos
- Natura-Cultura
- Paisaje mágico
- Parajes fluviales
- Sierras prelitorales

# 3. LA RED PANAMU

---





# LA RED PANAMU



- Agrupar a todos los municipios que disponen de un Paraje Natural Municipal (PNM) en su término municipal.
- Favorecer la adopción de un marco común de gestión para todos los PNM.
- Favorecer el intercambio de información y recursos entre los miembros de la red.
- Facilitar el acceso a recursos externos.
- Optimizar el uso de los recursos de gestión disponibles.
- Facilitar la divulgación de los valores de los PNM.

# LA RED PANAMU



- Programa de Publicidad y Difusión
- Programa de Formación
- Programa de Apoyo Técnico a pequeños  
Ayuntamientos
- Programa de Colaboración entre Instituciones

# LA RED PANAMU



- Programa de Publicidad y Difusión
- Programa de Formación
- Programa de Apoyo Técnico a pequeños  
Ayuntamientos
- Programa de Colaboración entre Instituciones

# PROGRAMA DE PUBLICIDAD Y DIFUSIÓN

## II MARXA CONTRA EL CÀNCER

PARATGE NATURAL MUNICIPAL *BARRANC DE LA FOSCH*

MONTESA (Casa de la Cultura)-



**3 D'ABRIL DE 2011 9.00h**

PREU: **6€** (col·laboració amb l'associació de lluita contra el càncer de Montesa, samarreta i botella d'aigua)

LLOC D'INSCRIPCIÓ: Caja Campo Montesa o Basar Xelo

QUÈ HAS DE PORTAR?: Esmorzar, aigua, protecció solar, roba còmoda, calçat còmode i adequat per a fer esport.

ORGANITZA:



Pla

Mu



**C.**  
Nat

Entornos  
La Comu  
actualm  
naturale

POR N. A. BANC  
FOTOS: ABC

**U**  
común: la t  
Sierras lito

# PROGRAMA DE FORMACIÓN



CENTRO DE  
EDUCACIÓN  
AMBIENTAL  
CEA  
COMUNITAT  
VALENCIANA

## INTRODUCCIÓN A LA EDUCACIÓN AMBIENTAL Y A LA INTERPRETACIÓN DEL PATRIMONIO.



SAGUNTO, 5 DE Abril de 2011

# PROGRAMA DE APOYO TÉCNICO A PEQUEÑOS AYUNTAMIENTOS

PO  
PARAJ

"Const  
Una mirad  
la mej  
los Parajes



OBJETIVO GENERAL	
6. Personal para el mantenimiento del Paraje Natural Municipal "Els Arcs"	
ACCIÓN	
6.1. Disponer de personal para mantenimiento y limpieza del Paraje Natural Municipal "Els Arcs"	
DESCRIPCIÓN	
Para un adecuado mantenimiento del Paraje Natural Municipal "Els Arcs" como control de vegetación, desbroces, podas, limpieza, arreglo fuentes, vigilancia, etc. haría falta personal que se encargara de estas tareas de gestión.	
<b>Objetivos específicos</b>	El objetivo principal es mantener el Paraje en condiciones adecuadas para favorecer el uso y disfrute del mismo a través de la eliminación de vegetación y los posibles residuos que se generen.
<b>Destinatarios:</b> Alumnos de centros formativos	
<b>Organismos o Colectivos implicados:</b> El Ayuntamiento de Castell de Castells, Centros Formativos (forestal), Agentes medioambientales de la zona.	
<b>Trámites o autorizaciones necesarias:</b> Tramitar documentación necesaria entre el Centro Formativo y el Ayuntamiento de Castell de Castells para que el alumno/s pueda realizar las prácticas.	
<b>Sinergias con otras actuaciones u objetivos específicos:</b> sería ver los relativos a al mantenimiento del PNM.	
<b>Prioridad:</b> Alta	<b>Plazo de ejecución:</b> 2 meses
<b>Asociaciones implicadas:</b> Posibilidad de involucrar al centro de excursionista, voluntariado ambiental, alguna empresa forestal.	
Medios necesarios y costes previstos	
<b>Medios humanos y materiales</b>	
<b>Descripción</b>	<i>Medios humanos:</i> 3-4 alumnos del Centro Formativo (brigada mantenimiento del Paraje). <i>Medio materiales:</i> herramientas (motosierras, desbrozadoras, etc.) y equipos de trabajo para el desarrollo de las actividades previstas



# PROGRAMA DE COLABORACIÓN ENTRE INSTITUCIONES



**Espacios y Actividades en la Naturaleza**  
*Accesibles para Todas las Personas*

**predif**  
 plataforma representativa estatal

GENERALITAT VALENCIANA  
 DE MEDI AMBIENT, AIGUA, URBANISME I HABITATGE

**Jornadas de Diversidad y Sociedad**  
 de octubre de 2010  
 Valencia

	Estado de las prácticas
	Finalizadas
	Comienza el 1 de junio
ón,...)	
on	
con	Pendiente de acuerdo con <u>Cinctorres</u> sobre la bolsa económica. Después de elecciones
en	Aún no lo han adjudicado a nadie
	Elaborando el trabajo
éjar"	Elaborando el trabajo
	Elaborando el trabajo
	Elaborando el trabajo
	Elaborando el trabajo

Federació Valenciana de Municipis i Províncies

GENERAL DE ENTRE LA DE MEDI AMBIENT, ISME I HABITATGE I LA VALENCIANA DE PROVÍNCIES PER A LA ALOR DELS PARATGES MUNICIPALS DE LA VALENCIANA

ril de 2011

REUNITS

art, el Sr. Juan Gabriel conseller de Medi Ambient, isme i Habitatge, i arcer del Consell, en virtut ant mitjançant el Decret d'agost, del president de la DCV 29.08.09), pel qual es cepsidents, consellers, aveu del Consell; en nom i l'aquesta.

altra part, la Sra. Elena, en qualitat de presidenta, enament atorgat en l'onzena neral ordinària celebrada el el 2007, segons el número de 2007 de l'escriptura pública otari de València, Sr. Ignacio umb data 19 d'octubre del

# PROGRAMA DE COLABORACIÓN ENTRE INSTITUCIONES





# 4. INFORMACIÓN TURÍSTICA DE LOS PARAJES NATURALES MUNICIPALES

CDI

red panamu

GENERALITAT VALENCIANA

Infraestructuras y Transportes | Territorio y Medio Ambiente

Está en: Parajes Naturales Municipales ... | PNM Cova Negra-Xàtiva

Acceso al área personal

**Tablón de anuncios de Parajes Naturales Municipales**

[01/12/2012] Jornada Formativa de Voluntarios: Seguimiento de Mamíferos Carnív...

**PNM Cova Negra-Xàtiva**

El paraje  
Naturaleza  
Visita el paraje  
Cartografía  
Galería de imágenes  
Descargas  
Contactos PNM

**PNM COVA NEGRA (XÀTIVA, VALENCIA)**

El Paraje Natural Municipal "Cova Negra", se declaró en el año 2006 como tal, y se encuentra situado en el término municipal de Xàtiva, en la provincia de Valencia. El paraje comprende una superficie de 57,16 ha, y se sitúa en el estrecho valle formado por el río Albaida, al atravesar los relieves de la Serra Grossa, a la salida del llamado Estret de les Algües. En este paraje pueden distinguirse claramente ambiente fluvial y de montaña.

La Cova Negra se situa en el meandro más amplio que forma el río Albaida, y recibe su nombre por el agujero de sus paredes. En su interior se han encontrado restos humanos y pinturas de la época Neandertal.

**El paraje**

- ▲ Características generales
- ▲ Patrimonio cultural
- ▲ ACUERDO DE DECLARACIÓN

**Naturaleza**

- ▲ Fauna
- ▲ Vegetación

**Visita el paraje**

- ▲ Accesos
- ▲ Accesos
- ▲ Donde dormir y/o comer
- ▲ Rutas y senderos
- ▲ Equipamientos del PNM
- ▲ Recomendaciones generales
- ▲ Meteorología

**Cartografía**

- ▲ Consulta la cartografía del PNM

**Galería de imágenes**

- ▲ Fotos del PNM
- ▲ Vuelo virtual

**Descargas**

- ▲ Ficha PR-CV 78
- ▲ Guía del paraje de la Cova Negra
- ▲ Guía de los PNM de la Provincia de Valencia - Xàtiva
- ▲ Resumen de la guía de la Cova Negra
- ▲ Plano PR-CV 78

**Contactos PNM**

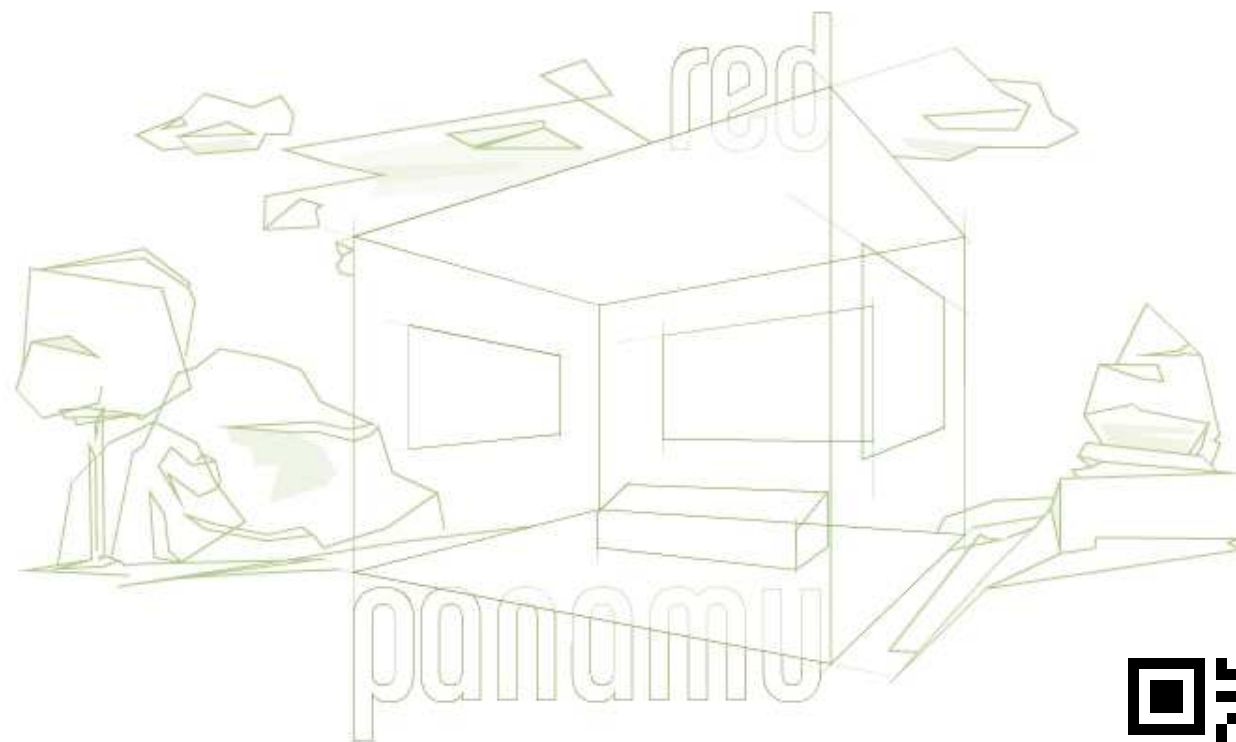
**Destacamos**

- Anteproyecto de Ley de Ordenación del Territorio, Urbanismo y Paisaje
- Marca Parcs Naturals
- centarysnostra iBoufora iadevesa ia
- Estrategia Territorial
- cidam . 10

**Promociones**


- Estatuto de Autonomía 30 anys
- CapAvant 2012
- Terr@sit Vuelo virtual
- Parcs Naturals
- Red Alquila A
- SOM Online Magazin

# 4. INFORMACIÓN TURÍSTICA DE LOS PARAJES NATURALES MUNICIPALES



»»» BIENVENIDO AL  
SERVICIO DE  
VISITA VIRTUAL  
DE LA RED DE  
PARAJES NATURALES  
MUNICIPALES DE LA  
COMUNIDAD VALENCIANA «««

ACCEDER



# FACEBOOK



**¡Naturaleza a tu alcance!**

**gva.es**  
Comunitat Valenciana

**red panamu**  
PARAJES NATURALES MUNICIPALES

**GVA Red PANAMU**

A 247 personas les gusta esta página · 5 personas están hablando sobre esto

Actualizar la información de la página **3**

Organización Gubernamental  
Queremos invitaros a que conozcáis los parajes naturales municipales y que podáis apreciarlos y disfrutarlos. Entendemos que es el mejor modo de apoyar su conservación

Información

Fotos  **247**

<https://es-es.facebook.com/pages/GVA-Red-PANAMU/264226570272118>

# MUCHAS GRACIAS

---

David Cayuela López  
Técnico de Parajes Naturales Municipales  
[dcayuela@vaersa.org](mailto:dcayuela@vaersa.org)

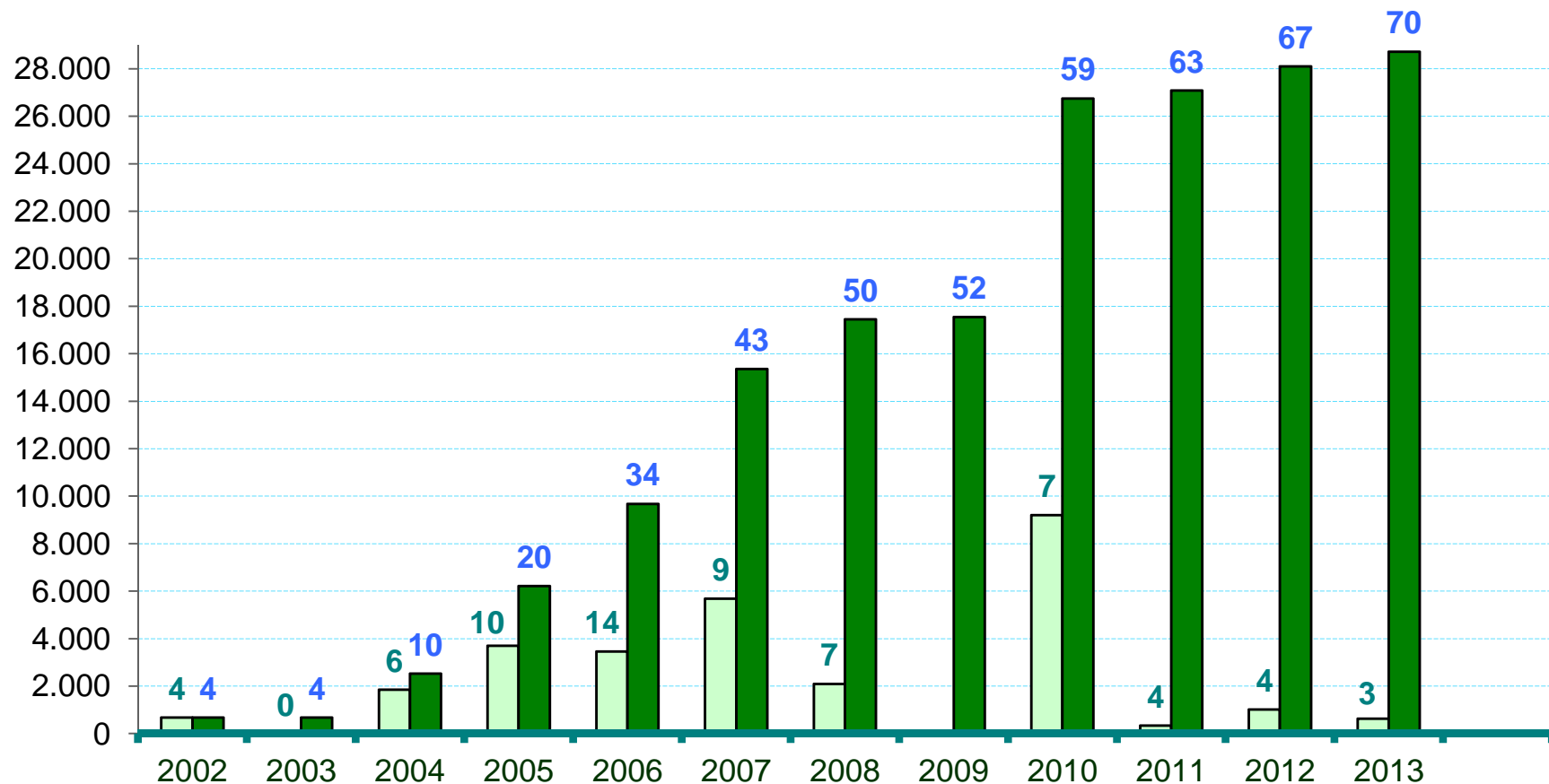
# PARAJE NATURAL MUNICIPAL

## LOS PARAJES NATURALES MUNICIPALES EN EL TIEMPO

SUPERFICIE (Ha)

□ Superficie anual

■ Superficie acumulada



# PARAJE NATURAL MUNICIPAL

