

# PLANIFICACIÓN Y GESTIÓN DEL USO PÚBLICO EN PNM<sub>s</sub>

---

Antonio Navas Almodóvar  
Técnico de Parajes Naturales Municipales  
[antonionavas@vaersa.org](mailto:antonionavas@vaersa.org)

# ÍNDICE

---

1. INTRODUCCIÓN
2. USO PÚBLICO Y ACTIVIDADES DE UP
3. PLANIFICACIÓN DEL USO PÚBLICO (PUP):  
Estructura y Contenido
4. FÓRMULAS DE GESTIÓN

1.- INTRODUCCIÓN

2.- USO PÚBLICO Y ACTIVIDADES DE UP

3.- PLAN DE USO PÚBLICO

4.- FÓRMULAS DE GESTIÓN

# INTRODUCCIÓN

**Funciones PNM**  
***Decreto 161/2004***



- a) Conservación, regeneración y mejora de los valores naturales y culturales que han motivado su declaración.
- b) Puesta en valor y uso sostenible de dichos valores, contribuyendo con ello al desarrollo sostenible del municipio en términos económicos, sociales y culturales.**
- c) **Uso público del entorno, compatible con los objetivos de conservación, en materia de disfrute ordenado del medio, educación ambiental y estudio de los valores ambientales y culturales.**

## **Plan Especial de Protección**

### **Criterios de ordenación:**

Acometer la protección del PNM, no como el establecimiento de un espacio acotado, sino permeable con su entorno, compaginándolo con las máximas posibilidades de utilización social en términos compatibles con dicha protección.

1.- INTRODUCCIÓN

2.- USO PÚBLICO Y ACTIVIDADES DE UP

3.- PLAN DE USO PÚBLICO

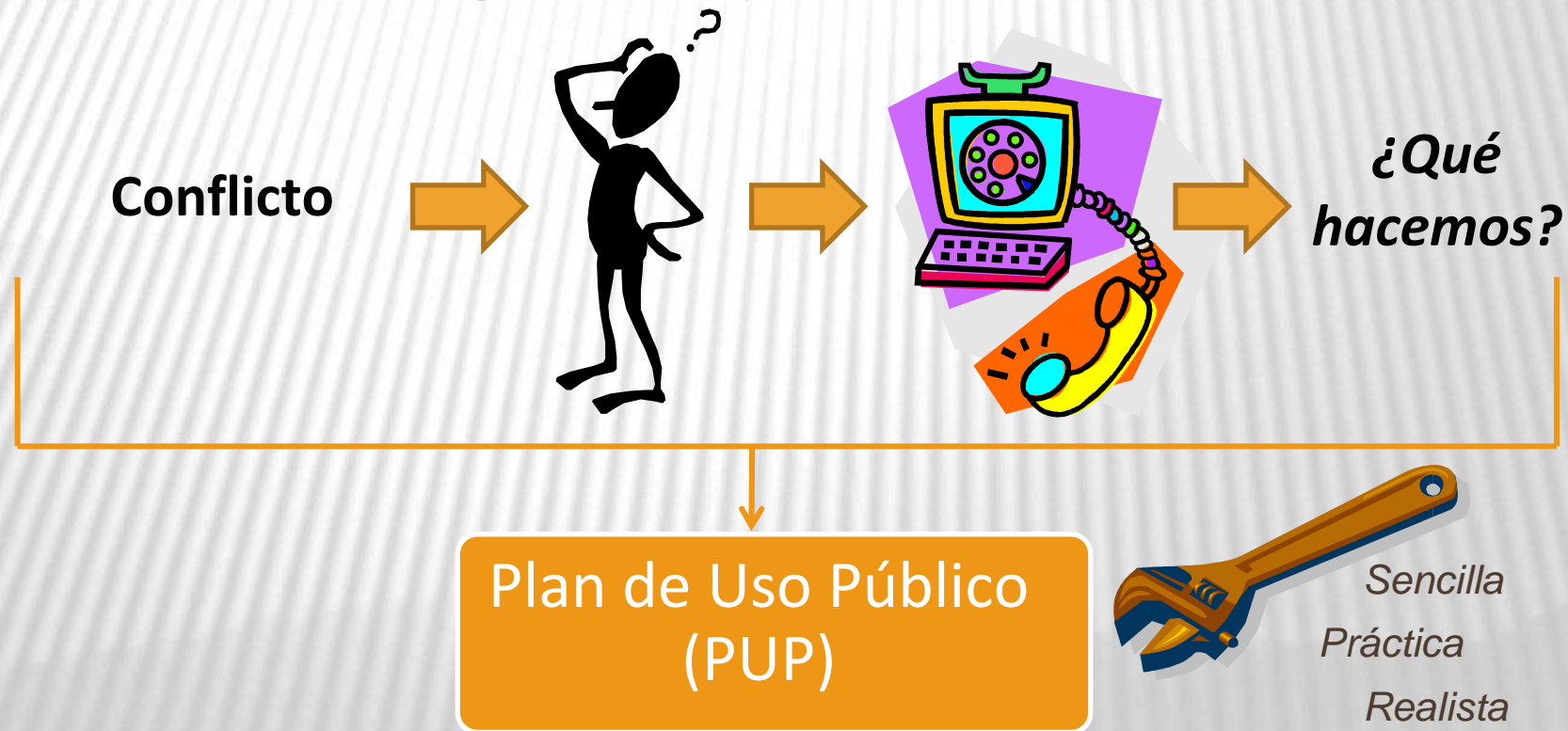
4.- FÓRMULAS DE GESTIÓN

# INTRODUCCIÓN. GESTIÓN ACTUAL DEL UP



# INTRODUCCIÓN. NECESIDAD DEL PUP

1. Necesidad de planificación y programación de actuaciones y actividades de UP.
2. Necesidad de regulación específica de ciertas actividades de UP.



# CONCEPTO DE USO PÚBLICO

Manual EUROPARC-España. Conceptos de Uso Público

**Uso público:** conjunto de **programas, servicios, actividades y equipamientos** que, independientemente de quien los gestione, deben ser provistos por la administración del ENP con la **finalidad de acercar a los visitantes a los valores** naturales y culturales de éste, de una forma **ordenada, segura y que garantice la conservación, la comprensión y el aprecio** de tales valores a través de la información, la educación y la interpretación del patrimonio.

**Actividades de UP:** acción de ocio o esparcimiento que llevan a cabo los visitantes de un ENP utilizando sus servicios o equipamientos, y a la que es inherente el acercamiento a sus valores naturales y culturales.

Son tanto aquellas que promueve la administración del ENP facilitando su práctica, como aquellas otras que por iniciativa particular o colectiva se desarrollen por diferentes motivaciones .

# USO PÚBLICO. CLASIFICACIÓN ACTIVIDADES

## Actividades de Uso Público

Recreativas -  
Lúdicas

Deportivas

Interpretativo  
educativas

Científicas

Populares  
tradicionales

# USO PÚBLICO. CLASIFICACIÓN ACTIVIDADES

## Actividades recreativas-lúdicas:

**Objeto:** buscar compensaciones físicas y emocionales mediante realización de actividades de esparcimiento generalistas, tanto físicas como pasivas, incluidas las estéticas.

**Usuario:** grupos familiares o de amigos (generalmente muestran poco interés por el ENP).

**Tipología:**

- Estancia en áreas recreativas
- Actividades de pic-nic o merienda.
- Paseos ligeros
- Solaz y esparcimiento
- Contemplación del paisaje





# USO PÚBLICO. CLASIFICACIÓN ACTIVIDADES

## Actividades deportivas:

**Objeto:** buscar compensaciones físicas y emocionales mediante realización de prácticas deportivas, con mayor o menor grado de especialización.

**Usuario:** grupos reducidos, generalmente de jóvenes.

**Tipología:**

- Senderismo
- BTT.
- Escalada
- Espeleología
- Descenso de barrancos
- Otras: piragüismo, parapente, ala-delta.



# USO PÚBLICO. CLASIFICACIÓN ACTIVIDADES

## Actividades interpretativo-educativas:

**Objeto:** buscar compensaciones emocionales que tienen como estímulo la búsqueda de nuevos conocimientos sobre aspectos naturales y culturales del medio.

**Usuario:** grupos de escolares y estudiantes, y personas con inquietudes naturalísticas.

**Tipología:**

- Educación ambiental.
- Interpretación de la naturaleza
- Interpretación del patrimonio.
- Senderismo interpretativo.
- Celebración de jornadas/talleres (día del árbol).
- Actividades de voluntariado.



# USO PÚBLICO. CLASIFICACIÓN ACTIVIDADES

## Actividades científicas:

**Objeto:** buscar la recogida de datos concretos para el mejor conocimiento de las especies animales y vegetales del espacio, así como conocer su funcionamiento y en conjunto el del ecosistema.

**Usuario:** pequeños grupos procedentes de universidades, entidades científicas, administración públicas o entidades conservacionistas.

### Tipología:

- Inventarios de flora y fauna.
- Programas de conservación, recuperación y gestión de spp.
- Investigación aplicada a la gestión del ENP y del UP.
- Investigación etnográfica y etnológica sobre el medio humano y tradicional.



# USO PÚBLICO. CLASIFICACIÓN ACTIVIDADES

## Actividades populares-tradicionales:

**Objeto:** desarrollo de actividades tradicionales en la localidad o su entorno próximo en fechas concretas y habitualmente predeterminadas. Pueden tener connotaciones religiosa: presencia de Ermitas)

**Usuario:** grupos en general numerosos de la localidad.

**Tipología:**

- Romerías.
- Marchas organizadas por colectivos de la población.
- Carreras populares.
- Extracción de barras para hoguera de Sant Antoni.
- Bodas.



# PUP: PASOS EN SU ELABORACIÓN

---

- + **1.** Definición de los **Objetivos Generales** de la Planificación.
- + **2.** Conocer la situación de partida: **Diagnóstico**.
- + **3.** **Ordenación** de las Actividades de UP.
- + **4.** Diseño de la Planificación: **Programas de UP y Acciones**.
- + **5.** **Evaluación y Seguimiento** del PUP.

# 1. OBJETIVOS GENERALES DEL PUP

---

## *Algunos ejemplos....*

- + Compatibilizar las actividades de UP con la conservación de los recursos naturales y culturales del PNM.
- + Fomentar las actividades de sensibilización y educación ambiental.
- + Promover el desarrollo sostenible de las actividades relacionadas con el UP.
- + Fomentar la participación de la población local y otros colectivos vinculados con el PNM en la gestión del UP
- + Garantizar la calidad de los servicios y equipamientos ofrecidos a los visitantes.
- + Garantizar la seguridad de los visitantes.


## 2. DIAGNÓSTICO

---

- + 2.1. **Marco legal** aplicable
- + 2.2. **Caracterización** del PNM
- + 2.3. Estudio de la **Oferta de UP**
- + 2.4. Estudio de la **Demanda de UP**
- + 2.5. Identificación y análisis de **agentes implicados**
- + 2.6. Cálculo de la **Capacidad de Acogida**
- + 2.7. **Impactos** derivados del UP. **Medidas correctoras**

- 1.- INTRODUCCIÓN
- 2.- USO PÚBLICO Y ACTIVIDADES DE UP
- 3.- PLAN DE USO PÚBLICO
- 4.- FÓRMULAS DE GESTIÓN

## 2.1. MARCO LEGAL



### Condicionantes de la ordenación

**PLAN ESPECIAL PNM**  
Acuerdo declaración




Regulación general del UP

-Fomento redacción  
PUP.

- Normativa general:  
Recreo concentrado  
Actividades deportivas  
Construcciones UP  
Circulación.....

-Normativa particular  
(AUP)

.....



**LEGISLACIÓN SECTORIAL**



- Decreto 179/2004: regulación del senderismo y deportes de montaña.

- Decreto 233/1994: regulación de acampadas y uso de instalaciones recreativas en los montes.  
(Orden 20 de marzo de 2000)

- Decreto 8/2008: regulación circulación de vehículos por los terrenos.

.....



1.- INTRODUCCIÓN

2.- USO PÚBLICO Y ACTIVIDADES DE UP

3.- PLAN DE USO PÚBLICO

4.- FÓRMULAS DE GESTIÓN

## 2.2. CARACTERIZACIÓN DEL PNM



## 2.3. OFERTA DE UP. INVENTARIO

### ✘ Recursos del PNM: análisis de valores intrínsecos

- + Flora, fauna
- + Recursos hídricos: ríos, lagunas, pozas....
- + Geomorfología, cuevas, simas
- + Paisaje
- + Patrimonio cultural ■ ■ ■ ■



### ✘ Infraestructuras, equipamientos y servicios de UP del PNM:

- + Áreas recreativas y de pic-nic
- + Senderos, rutas BTT....
- + Miradores, áreas de descanso
- + Aulas de naturaleza, centros de interpretación,.....
- + Zonas de aparcamiento ■ ■ ■ ■

Fichas de  
Inventario



### ✘ Infraestructuras, equipamientos y servicios del *municipio*: servicios de alojamiento (albergues, casas rurales, hoteles....), restauración, elementos de patrimonio cultural (monumentos, museos etnográficos,....), etc.

## 2.4. DEMANDA DE UP



- + Tipología de usuarios.
- + Visita: solo / en grupo
- + Información previa
- + Edad
- + Procedencia
- + Equipo

- + Grupos familiares.
- + Excursionistas y deportivos no especializados (senderistas)
- + Deportistas especializados (escaladores, BTT)
- + Campista o de merienda
- + Escolares y estudiantes
- + Conservacionistas-Científicos
- + Turista de paso
- + Colectivos especiales: 3ª edad, discapacitados .....

- + Objeto de la visita al PNM
- + Actividades que realiza ▶
- + Lugares que visita
- + Infraestructura-equipamientos utilizado
- + Período temporal: semanal / anual
- + Duración visita
- + Grado de satisfacción: quejas, sugerencias

### Herramientas:

- + Encuestas a usuarios
- + Entrevistas dirigidas
- + Estudios de afluencia

.....

**Conclusiones**

- 1.- INTRODUCCIÓN
- 2.- USO PÚBLICO Y ACTIVIDADES DE UP
- 3.- PLAN DE USO PÚBLICO
- 4.- FÓRMULAS DE GESTIÓN

## 2.5. AGENTES IMPLICADOS.




1.- INTRODUCCIÓN

2.- USO PÚBLICO Y ACTIVIDADES DE UP

3.- PLAN DE USO PÚBLICO

4.- FÓRMULAS DE GESTIÓN

## 2.6. CAPACIDAD DE ACOGIDA. INTRODUCCIÓN



## 2.6. CAPACIDAD DE ACOGIDA. INTRODUCCIÓN

### Estándares de utilización en actividades de UP

*National Playing Fields Association (GB) y National Recreation and Sport Association (USA).*

Actividad	ANU	MCI	TR	MCD
Pic-nic (denso)	30-50	200-300	1,5-2	300-600
Pic-nic (ligero)	100-250	40-100	1,5-2	60-200
Campos de juego	100-200	50-100	2	100-200
Senderismo (paseo)	20	50	4	200
Senderismo (natural)	100	10	4	40
BTT	50-100	10-20	3-5	20-50
Equitación	50-160	6-20	4	25-80
Aparcamiento (denso)	30	350	1,5-2	525-700

**ANU:** Área o longitud necesaria para usuario (m<sup>2</sup> o m.l.).

**MCI:** Máxima capacidad instantánea (usuarios/Ha o usuarios/km).

**TR:** Tasa de renovación de usuarios (horas de actividad diaria/horas de actividad por usuario).

**MCD:** Máxima capacidad diaria (usuarios/Ha o usuarios/km. al día).

## 2.6. CAPACIDAD DE ACOGIDA. CÁLCULO

**Cálculo de la Capacidad de Carga:** (*Metodología Cifuentes 1999*)

**CCF** • Capacidad de Carga Física

**CCF = (S/Sp)\*NV**

S: espacio disponible (ml., m2.....)  
 Sp: espacio requerido (*cabida perceptual*).  
 Nv: tasa de renovación (horario/tiempo requerido)

**CCR** • Capacidad de Carga Real

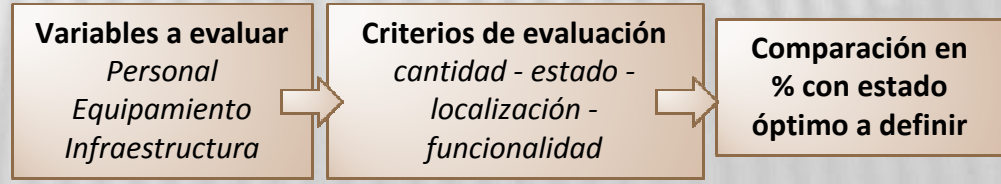
**CCR = CCF\*(Fcx1\*.....Fcxn)**

FCx: factor de corrección:  
**FCx = 1 - (Mlx/Mtx)**  
 ML: *magnitud limitante*

**CCE** • Capacidad de Carga Efectiva

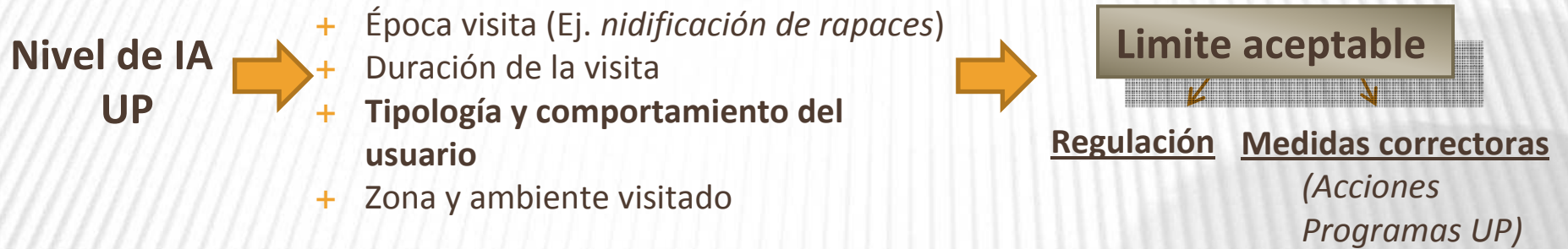
**CCE = CCR\*CM**

CM: capacidad de manejo por los gestores (%).



- 1.- INTRODUCCIÓN
- 2.- USO PÚBLICO Y ACTIVIDADES DE UP
- 3.- PLAN DE USO PÚBLICO
- 4.- FÓRMULAS DE GESTIÓN

## 2.7. IMPACTOS DERIVADOS DEL UP



**Análisis: "Matriz de Impactos"**

ACTIVIDADES	ELEMENTOS DEL MEDIO		Impacto
	Suelo	Medio Acuático	
Rutas ciclistas		Modificación de corrientes	Leve
Senderismo		Efectos de las actividades de usuarios	Leve
Visita a cuevas		Contaminación de aguas subterráneas	Leve
Rutas ecoturísticas		Contaminación de aguas subterráneas	Leve
Esparcimiento		Contaminación de aguas subterráneas	Leve

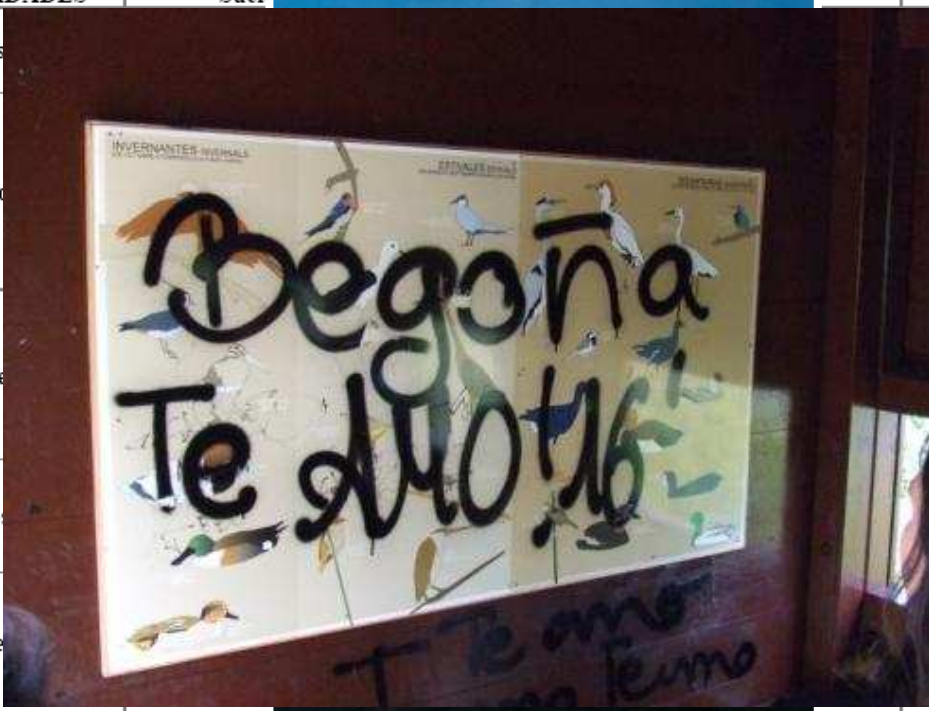


Tabla 16. Impactos potenciales de las actividades





## 3. ORDENACIÓN DEL UP. ZONIFICACIÓN/REGULACIÓN

**Objetivo:** compatibilizar el desarrollo del UP con la conservación del PNM

### Pasos para la Ordenación del UP:

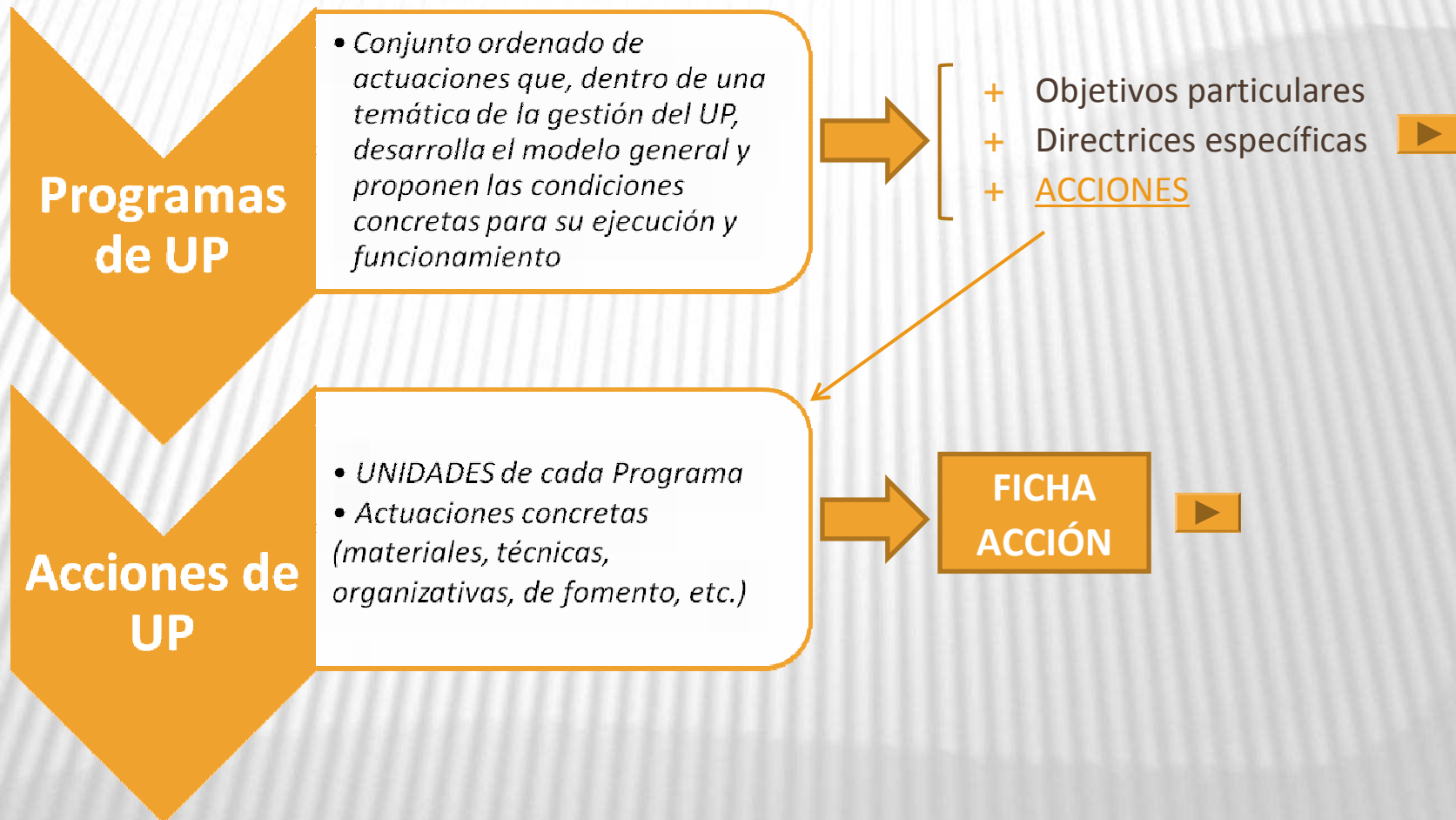
- + **1. Zonificación del PNM en relación al UP**
- + **2. Regulación específica de las actividades de UP por Zona :**  
actividades permitidas, prohibidas, limitadas temporalmente, sometidas a autorización  
(criterios técnicos: capacidad de acogida) ....

### Criterios para la Zonificación del PNM:

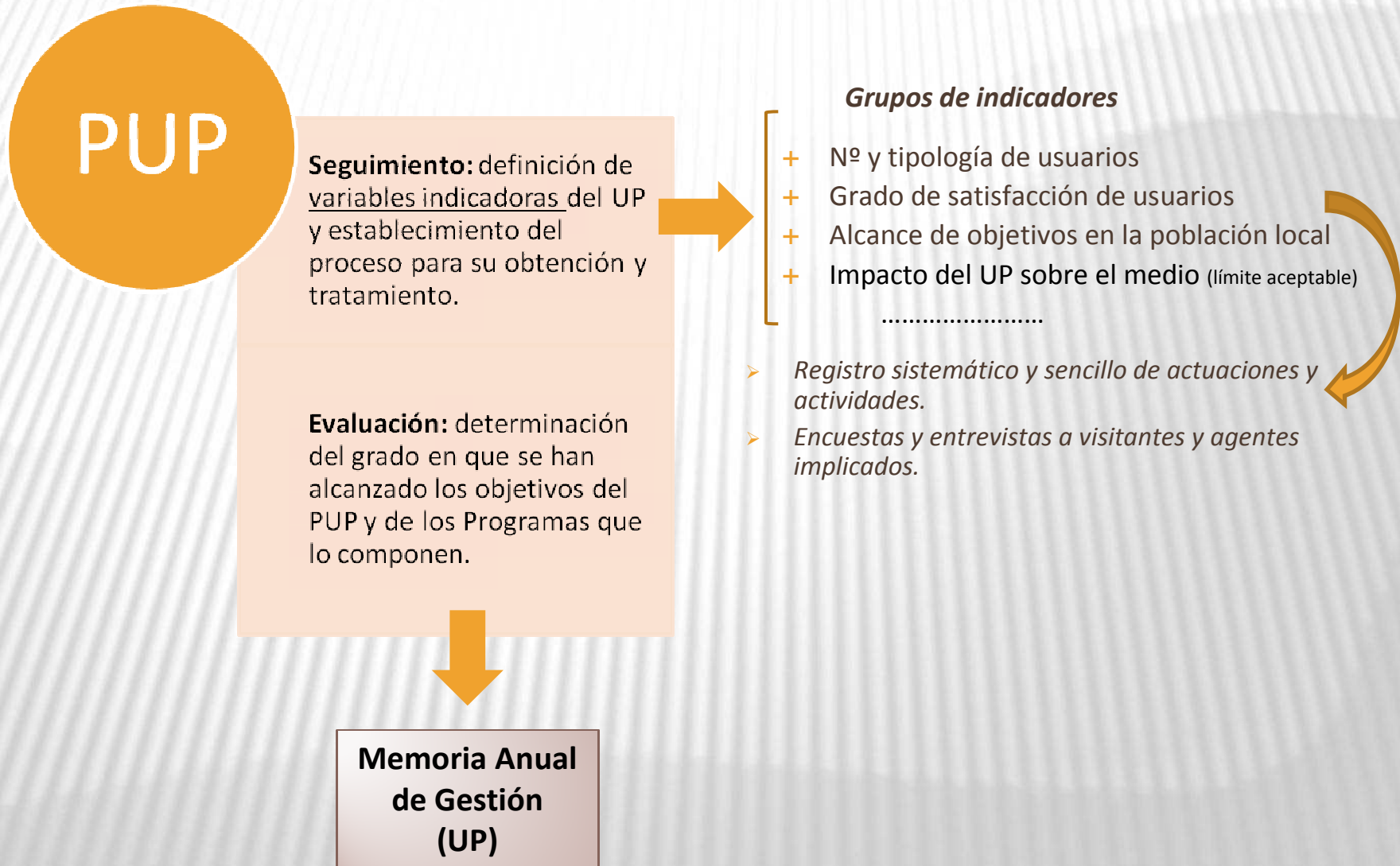
- + Valoración de la **adecuación de cada sector del PNM a cada actividad:** fragilidad respecto al UP   
(límite aceptable)
- + Usos actuales y potenciales de cada sector.
- + Equipamientos e infraestructuras preexistentes; accesibilidad
- + Estudio de compatibilidad espacial de usos: **Matriz de compatibilidad** 
- + Orientación de cada sector hacia cada tipo de usuario.

## 4. PLANIFICACIÓN UP. PROGRAMAS Y ACCIONES

### Estructura de la Planificación



# 5. EVALUACIÓN Y SEGUIMIENTO PUP



# FÓRMULAS DE GESTIÓN

**Gestión directa:** el Ayuntamiento es titular de los equipamientos y responsable de la explotación de los mismos.

- Gestión por la propia administración
- Gestión por Sociedad de capital público:  
*Iniciativas Turísticas de Morella S.L. (Pereroles)*



**Gestión indirecta:** el Ayuntamiento controla y supervisa el servicio público pero se desvincula de su prestación, la cual se atribuye a persona física o jurídica distinta.

Ley 30/2007  
Contratos del  
Sector Público  
(Ley 11/1994)



## Modalidades de contrato de gestión de servicios:

- + **Concesión:** el Ayto transfiere la prestación del servicio a cambio de un canon y con condiciones determinadas (horario, personal, medios, ...). El empresario gestiona el servicio a su riesgo.
- + **Concierto:** contratación entre el Ayto y la persona natural o jurídica que ya esté realizando prestaciones análogas.
- + **Gestión interesada:** modalidad en que el Ayto y el empresario participan en los resultados de la explotación en la proporción que se establezca en el contrato (poco habitual)

**PLAN DE ORDENACIÓN DEL USO PÚBLICO  
FICHA DE RECURSOS**

<b>Área temática:</b> Infraestructuras de uso público	<b>Nombre / Título:</b> Área recreativa bajo chopera
<b>Num.:</b> IUP-1	<b>Responsable / Propietario:</b> Ayuntamiento de Alcoy (Gerencia de Medio Ambiente)
<b>UTM:</b> Situada entre estas coordenadas: <ul style="list-style-type: none"> <li>▪ 30S YH 0715830 4284221</li> <li>▪ 30S YH 0715854 4284245</li> <li>▪ 30S YH 0715740 4284306</li> <li>▪ 30S YH 0715754 4284313</li> </ul>	<b>Localización:</b> En la chopera junto a parking y Moli S. Bonaventura
<b>Descripción y características:</b>  Zona aproximadamente rectangular de 100 X 15 m bajo la sombra de la chopera y con acceso directo desde el parking. Con 4 mesas rústicas fijas para 8 personas. Atravesada por cauce del Río Polop con 2 pasarelas para cruzarlo. Hay un cartel con consejos para la conservación del lugar (prevención de incendios, etc.).	
<b>Tipo de Gestión:</b> Municipal	
<b>Uso actual:</b> Recreativo	<b>Otros usos posibles:</b> Educativo
<b>Nivel de uso:</b> Alto	<b>Época de uso:</b> Regular
<b>Tipos de visitantes:</b> Público en general.	
<b>Capacidad de carga:</b> CCF = CCR, 224 personas.	

**SERVICIOS A LOS VISITANTES:**

**Accesos:** Primera pista forestal de la Senda del Cremat, SLV 25.7, otras sendas.

**Accesibilidad:** Buena

**Servicio de visitas:** No.

**Señalización para acceder:** Ninguna específica

**Equipos y servicios:** Buenos

**Estado de conservación:** Regular

**Posibles mejoras para valorizar el recurso:**

- Aumentar el número de mesas
- Revisiones periódicas de las infraestructuras
- El área cuenta con servicio de limpieza (periodicidad desconocida)
- Las mesas están pintadas con graffitis

**Imagen:** Mesa de madera bajo la chopera



# PLAN DE USO PUBLICO

## Parque Natural Desert de las Palmas

Area Tematica

Tipo Recurso

Nombre Recurso

ID Ficha

Fecha Ficha

Autor Ficha

### Características

Coordenadas UTM

X	Y	Z
<input type="text"/>	<input type="text"/>	<input type="text"/>

Municipio

Propietarios

Valores

<input type="checkbox"/> Flora	<input type="checkbox"/> Fauna	<input type="checkbox"/> Paisaje	<input type="checkbox"/> Geología	<input type="checkbox"/> Deportivo/Recreativo	<input type="checkbox"/> Patrimonio
<input type="checkbox"/> Infraestructuras	<input type="checkbox"/> Otros	<input type="text" value="Otro: Definir"/>			

Zonificación POIN

Zonificación PRUG

Estado Conservación

Características

Tipo Gestión

Entidad Gestora

Otras Especificar

### Uso

Uso Actual

<input type="checkbox"/> Abast. Agua	<input type="checkbox"/> Científico	<input type="checkbox"/> Didáctico	<input type="checkbox"/> Conservacionista
<input type="checkbox"/> Deportivo/Recreativo	<input type="checkbox"/> Comercial	<input type="checkbox"/> Otros	<input type="checkbox"/> Otro: Definir

Otros posibles Usos

<input type="checkbox"/> Abast. Agua	<input type="checkbox"/> Científico	<input type="checkbox"/> Didáctico	<input type="checkbox"/> Conservacionista
<input type="checkbox"/> Deportivo/Recreativo	<input type="checkbox"/> Comercial	<input type="checkbox"/> Otros	<input type="checkbox"/> Otro: Definir

Tipos de Usuario

<input type="checkbox"/> Grupos Amigos	<input type="checkbox"/> Grupos Familiares	<input type="checkbox"/> Grupos Organizados	<input type="checkbox"/> Deportistas
<input type="checkbox"/> Profesionales	<input type="checkbox"/> Turistas	<input type="checkbox"/> Visitantes	<input type="checkbox"/> Otros

Epocas de Uso

<input type="checkbox"/> Diario	<input type="checkbox"/> Fines de Semana	<input type="checkbox"/> Puentes	<input type="checkbox"/> Puntual
<input type="checkbox"/> Pascua	<input type="checkbox"/> Verano	<input type="checkbox"/> Otras Vacaciones	

Nivel Uso

Capacidad Carga

Grado Sostenibilidad

Origen de los Visitantes

<input type="checkbox"/> Municipio	<input type="checkbox"/> Municipios Próximos
<input type="checkbox"/> Resto CV	<input type="checkbox"/> Resto España
<input type="checkbox"/>	<input type="checkbox"/> Extranjero

### Accesos

Accesos			Adaptabilidad Minusválidos	Especificar Adaptabilidad (ej. Carteles braille)
<input type="checkbox"/> A Pie	<input type="checkbox"/> Bicicleta	<input type="checkbox"/> Moto/ciclata/Ciclomotor	<input type="checkbox"/>	<input type="text"/>
<input type="checkbox"/> 4x4	<input type="checkbox"/> Turismo	<input type="checkbox"/> Autocar	Accesibilidad Minusválidos	
			<input type="checkbox"/>	

### Servicios

Servicio de Visitas					Nº Zona Aparcamiento
<input type="checkbox"/> Público	<input type="checkbox"/> Privado	<input type="checkbox"/> Específica	<input type="checkbox"/> Parte de un itinerario	<input type="checkbox"/> Adaptada a Minusválidos	<input type="text"/>
					Capacidad total vehículos
					<input type="text"/>
Equipamientos					
<input type="checkbox"/> Paneles Informativos	<input type="checkbox"/>	<input type="checkbox"/> Mesas	<input type="checkbox"/>	<input type="checkbox"/> Papeleras	<input type="checkbox"/>
<input type="checkbox"/> WC	<input type="checkbox"/>	<input type="checkbox"/> Pasillos con Matachispas	<input type="checkbox"/>	<input type="checkbox"/> Zona Juegos	<input type="checkbox"/>
<input type="checkbox"/> WC Minusválidos	<input type="checkbox"/>	<input type="checkbox"/> Pasillos sin Matachispas	<input type="checkbox"/>	<input type="checkbox"/> Sombros	<input type="checkbox"/>

### Impactos

Tipo de Impacto	Nivel de Impacto	Tipo de Impacto	Nivel de Impacto	Tipo de Impacto	Nivel de Impacto
<input type="checkbox"/> Vehículo	<input type="text"/>	<input type="checkbox"/> Ruidos	<input type="text"/>	<input type="checkbox"/> Maltrato Flora	<input type="text"/>
<input type="checkbox"/> Vandalismo	<input type="text"/>	<input type="checkbox"/> Fuego	<input type="text"/>	<input type="checkbox"/> Maltrato	<input type="text"/>
<input type="checkbox"/> Seguridad	<input type="text"/>	<input type="checkbox"/> Aparcamiento	<input type="text"/>	<input type="text" value="Otro"/>	
<input type="checkbox"/> Masificación	<input type="text"/>	<input type="checkbox"/> Deterioro	<input type="text"/>		

Observaciones

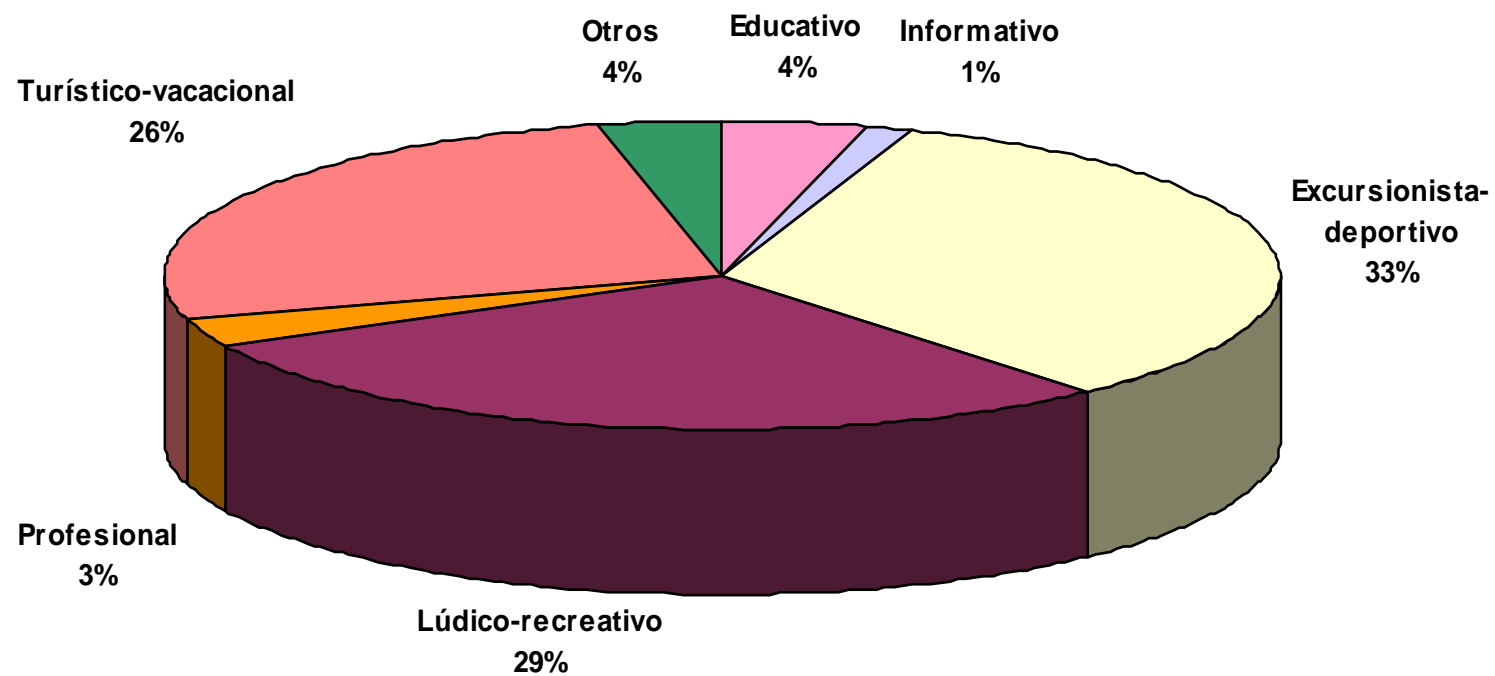
Recomendaciones

Proyectos

Bibliografía




## Objeto de la visita al paraje natural



## 2.6. CAPACIDAD DE ACOGIDA

### Factores de Corrección

- + **FCsoc (Social):** Manejo en la visitación por grupos (Distancia mínima entre grupos; Nº máximo usuarios por grupo): reduce el espacio disponible.
- + **FCero (Erodabilidad):** tramos de sendero con erosión o riesgo de erosión  Pendiente  
Tipo de Suelo
- + **FCaces (Accesibilidad):** tramos de sendero con dificultad de desplazamiento.
- + **FCane (Anegamiento):** tramos de sendero encharcados temporalmente.
- + **FCtemp (Temperatura):** días en que no es posible la visitación por inclemencias climatológicas (nieve, lluvia, exceso de calor.....).
- + **FCbiol (Biológico):** días limitantes en tramos de senderos por posible afección a fauna (nidificación rapaces).
- + **FCveget (Vegetación):** tramos de sendero con afección a vegetación por ensanchamiento.



1.- INTRODUCCIÓN

2.- USO PÚBLICO Y ACTIVIDADES DE UP

3.- PLAN DE USO PÚBLICO

4.- FÓRMULAS DE GESTIÓN

# 3. REGULACIÓN DEL UP. ZONIFICACIÓN

Adecuación de cada sector del PNM para cada actividad de UP

Parámetros analizados	Variables	Nombre de las Actividades generales								
		Solaz y esparcimiento	Pic-nic en Área recreativa	Actividades culturales	Paseo a Pie	Observación de la Naturaleza	Actividades deportivas	Itinerarios Educativos Guiados	Itinerarios Autoguiados	Actividades científicas
Lugares más adecuados para su práctica	Área recreativa de la Carrasca	3	3	3	3	1	1	3	3	3
	Área recreativa de la Chopera	3	3	3	3	1	1	3	3	3
	Área de descanso junto a GR-7	2	2	1	3	3	3	3	3	3
	Área recreativa de la font dels Canalons	2	2	1	3	3	1	2	3	3
	Font dels Canalons	1	1	0	3	3	0	1	3	3
	Font de la Canal	1	1	0	3	3	0	1	3	3
	Itinerario Racó-Canalons	2	0	1	3	3	1	1	3	3
	Itinerario Font del Quinzet	3	3	1	3	3	1	1	3	3
	Zonas fuera de uso público	0	0	0	1	1	0	0	0	3

0	nada
1	poco
2	bastante
3	mucho



1.- INTRODUCCIÓN

2.- USO PÚBLICO Y ACTIVIDADES DE UP

3.- PLAN DE USO PÚBLICO

4.- FÓRMULAS DE GESTIÓN

# 3. REGULACIÓN DEL UP. ZONIFICACIÓN

Matriz de compatibilidad de las actividades realizables en el Paraje Natural Municipal Racó St. Bonaventura-Canalons (Alcoi)

	Solaz y esparcimiento	Pic-nic en Área recreativa	Actividades culturales	Paseo a Pie	Observación de la Naturaleza	Actividades deportivas	Itinerarios Educativos Guiados	Itinerarios Autoguiados	Actividades científicas
Solaz y esparcimiento									
Pic-nic en Área recreativa									
Actividades culturales <i>romería</i>									
Paseo a Pie									
Observación de la Naturaleza									
Actividades deportivas									
Itinerarios Educativos Guiados									
Itinerarios Autoguiados									
Actividades científicas									



Actividades compatibles



Actividades compatibles mediante zonificación o de forma repartida o escalonada en el tiempo.



Actividades incompatibles



## 4. PLANIFICACIÓN UP. PROGRAMAS (I)



### Programa de acogida

- Conjunto de **acciones dirigidas a dotar al PNM de equipamientos, infraestructuras y servicios** para favorecer el desarrollo del uso público.



### Programa de educación e interpretación

- Actuaciones encaminadas a **informar y educar medioambientalmente al público visitante**, incluida la población local, con el apoyo de las infraestructuras y servicios contemplados en el Programa de Acogida.



### Programa de participación y voluntariado

- **Participación:** medidas y actuaciones destinadas a **fomentar la intervención directa de las personas** (individualmente o a través de organizaciones) **en la resolución de los problemas del PNM.**
- **Voluntariado:** conjunto de iniciativas de **participación social** en las que determinadas personas de forma individual o colectiva, sin ánimo de lucro, dedican parte de su tiempo y capacidades a la realización de tareas de divulgación, conservación y protección del PNM.

## 4. PLANIFICACIÓN UP. PROGRAMAS (II)



### Programa de comunicación y divulgación

- Conjunto de iniciativas y medidas destinadas a favorecer el **intercambio de información entre los diversos actores relacionados con el PNM**, con el objetivo de facilitar la participación y promover conocimientos, actitudes y comportamientos ambientalmente sostenibles.



### Programa de formación

- Conjunto de medidas y actuaciones dirigidas a **la instrucción de las personas involucradas en la gestión del PNM**, y cuyo objetivo es aumentar sus conocimientos y mejorar sus capacidades.



### Programa de seguridad y prevención de riesgos

- Conjunto de medidas y actuaciones a implementar en las actividades, servicios y equipamientos de uso público con objeto de **reducir o eliminar el peligro, riesgo o daño que pueda sufrir el visitante en su experiencia en el PNM**.

# 4. PLANIFICACIÓN UP. FICHA DE ACCIONES

- + **Descripción** de la actuación propuesta
- + **Identificación de beneficiarios** a los que se dirige
- + **Identificación organismos y colectivos implicados** en su aplicación.
- + **Sinergias** con otras acciones o programas del Plan.
- + **Prioridad** para su realización.
- + **Plazo de ejecución.**
- + **Presupuesto orientativo (REALISTA).**
- + **Posibles fuentes de financiación.**

PROGRAMA	
1. PROGRAMA DE ACOGIDA	
ACCIÓN	
1.5. Ampliación de la red de senderos del Paraje y su entorno	
DESCRIPCIÓN	
<p>Recuperación y acondicionamiento de antiguas sendas y caminos de herradura tradicionales dentro del ámbito del Paraje y su entorno como el Camí del Más d'en Runa, el camino hacia Catí o el camí del Mas del Coll, con objeto de ampliar la red de senderos existente en la actualidad y dar acceso a senderos existentes en municipios colindantes. De esta forma se dotaría al espacio de nuevas rutas con diferentes niveles de dificultad con la finalidad de facilitar el uso y disfrute del mayor número posible de usuarios potenciales.</p> <p>Estos nuevos recorridos deberán homologarse y señalizarse, bien como variante o derivación del trazado principal del PR-V-214 o bien como Sendero Local (SL), siguiendo en todo caso el procedimiento y las instrucciones técnicas de d'Esports de Muntanya i Escalada de Valenciana.</p>	
<p><b>Destinatarios:</b> visitantes del espacio natural protegido en general, tanto población local como turistas; en particular, usuarios de la red de senderos.</p>	
<p><b>Organismos o Colectivos implicados:</b> Ayuntamientos de Sant Mateu, , Tirig, Catí y Xert, Federació d'Esports de Muntanya i Escalada de y Conselleria de Medio Ambiente, Agua, Urbanismo y Vivienda.</p>	
<p><b>Sinergias con otras actuaciones o programas:</b> 1.4, 1.10</p>	
<p><b>Prioridad:</b> Media</p>	<p><b>Plazo de ejecución:</b> Medio plazo</p>
<p><b>Presupuesto orientativo:</b> 5.000 €.</p>	
<p><b>Fuentes de financiación:</b> CMAAUV, subvención específica para Parajes Naturales Municipales y Agencia Valenciana de Turismo.</p>	

