

Dinámica “Construyendo Parajes”

provincia de Valencia

– Encuentro Manuel. 15/03/2011

– **Asistentes** (con su número identificativo):

- 1 Manuel: Jose Ferrer (manuel_urb@gva.es)
- 2 Benimodo: Amparo (benimodo_adl@gva.es)
- 3 Llaurí: Ana, Juan Carlos y Teresa (llauri_alc@gva.es)
- 4 Alcira: Llorenç Perez y Nieves (mediambient@alzira.es/
llorens.perez@alzira.es)
- 5 Carcaixent: Carlos Burguet (mediambient@ayto-carcaixent.es)

Construyendo parajes

(nube de problemas-necesidades-expectativas)

Falta de recursos económicos

Falta de recursos materiales per a manteniment i observació

Falta de dinamización del aula de naturaleza (personal, contenidos, itinerarios interpretativos). CARCAIXENT

Posible masificación. ALCIRA

Estudio y recuperación didáctica de la actividad de la sal. MANUEL

Finançament de les actuacions

Integración, accesibilidad y orografía. MANUEL

Municipi turistic. LLAURÍ

Com començar a gestionar el PNM?. LLAURÍ

Adaptación a la implantación de nuevos usos

Adecuación de infraestructuras a la normativa medioambiental (línea eléctrica). ALCIRA

Falta de recursos económicos para mantenimiento de servicios. CARCAIXENT

Necesidad de mejora de infraestructuras y equipamientos (potabilización, depuración, señalética). CARCAIXENT

Ordenación del Uso Público (Ordenanza)

Falta de recursos humanos. BENIMODO

Vigilancia ante incendios forestales (Prevención)

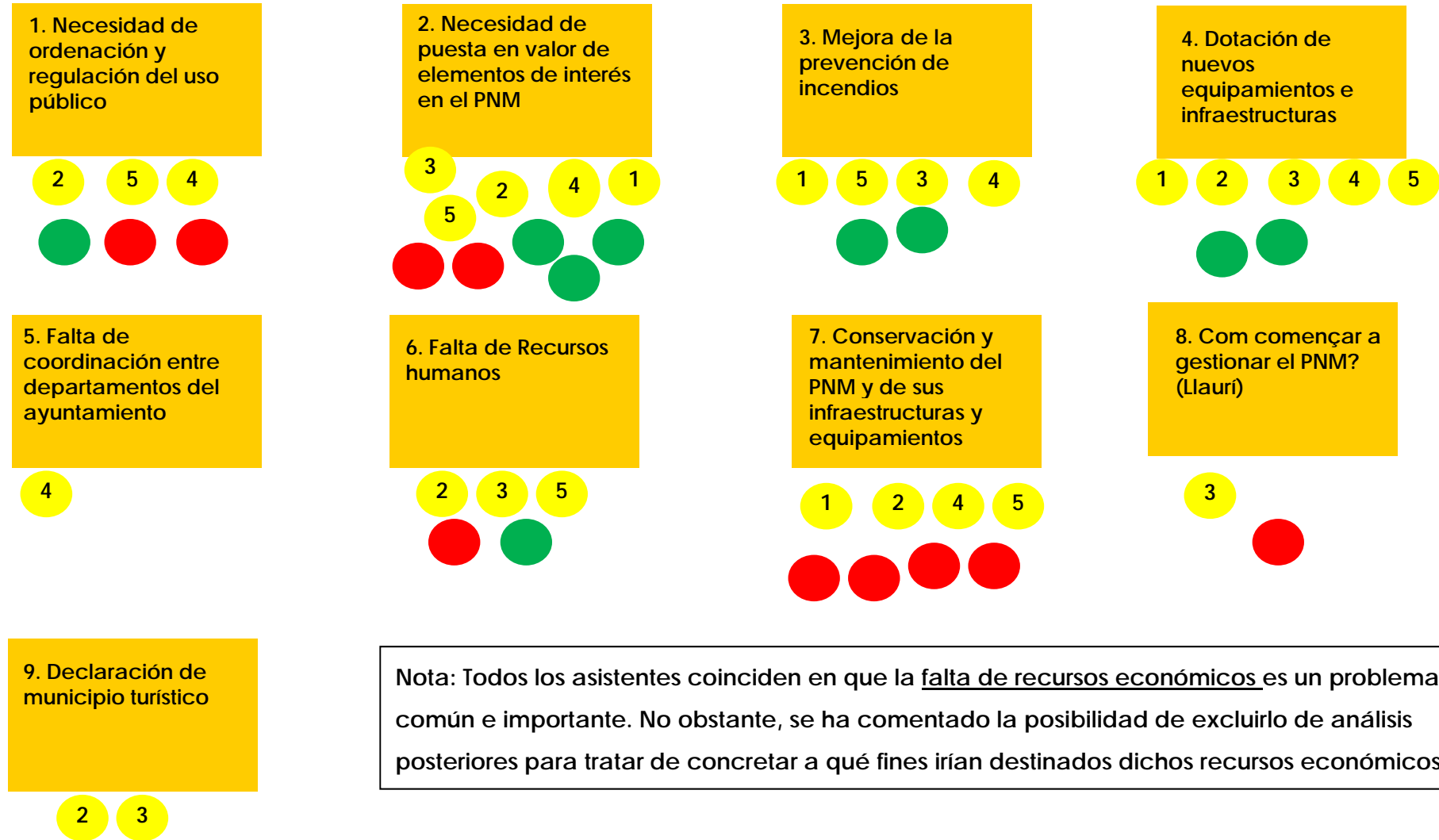
Conservación de infraestructuras existentes. ALCIRA

Ordenación y Regulación del Uso Público

Coordinación entre departamentos del ayuntamiento. ALCIRA

Construyendo parajes

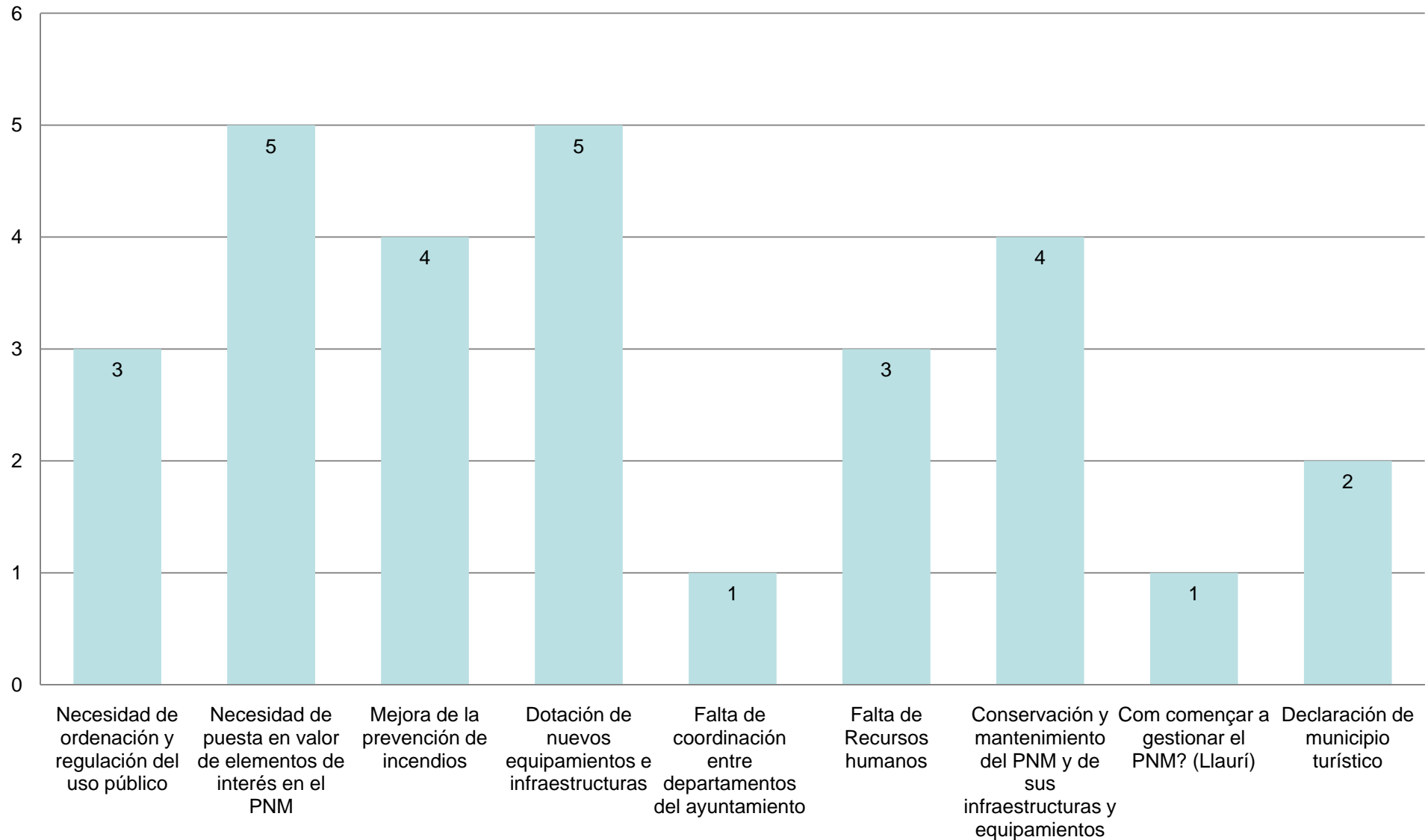
(síntesis nube de problemas e identificación de aquellos que afectan a cada paraje)



Nota: Todos los asistentes coinciden en que la falta de recursos económicos es un problema común e importante. No obstante, se ha comentado la posibilidad de excluirlo de análisis posteriores para tratar de concretar a qué fines irían destinados dichos recursos económicos

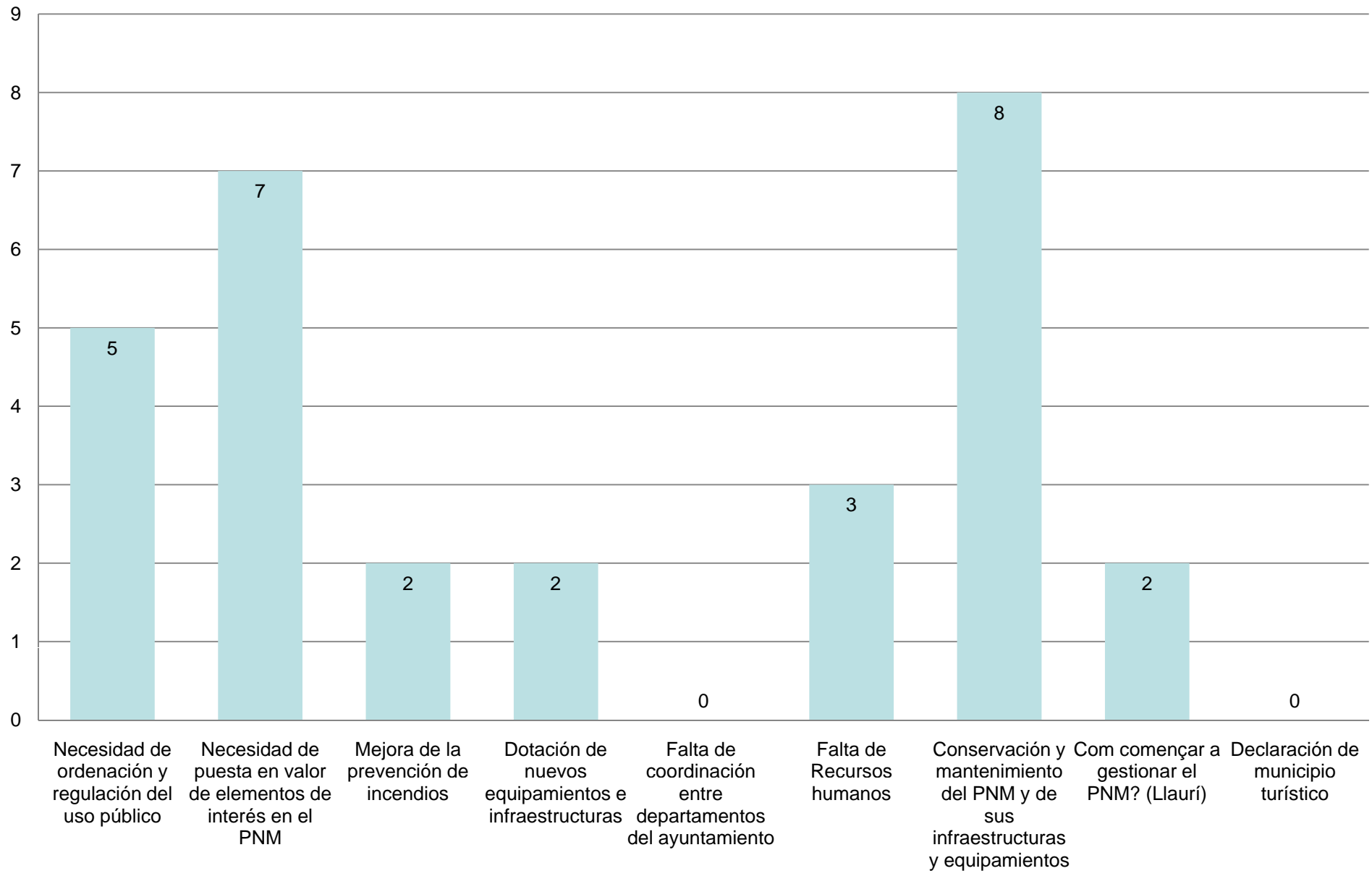
Construyendo parajes

(Valoración de los problemas más comunes en la gestión de los PNM)



Construyendo parajes

(Valoración de los problemas más importantes en la gestión de los PNM)



Construyendo parajes

¿cómo resolver los problemas! : propuesta de soluciones

NECESIDAD DE
ORDENACIÓN Y
REGULACIÓN DEL
USO PÚBLICO

Redacción,
implantación
(incluyendo actuaciones
de difusión) y
seguimiento del Plan de
Uso Público

Construyendo parajes

¡cómo resolver los problemas! : propuesta de soluciones

NECESIDAD DE PUESTA
EN VALOR DE
ELEMENTOS DE INTERÉS
EN EL PNM

Creación de rutas
entre parajes próximos

Edición de folletos
divulgativos de los
valores y usos
(senderismo, BTT, etc) del
PNM a través de P.F.C o
prácticas de alumnos

Puesta en valor de:
Casa de Bono,
Parideras, Font del
Garrofer, Casa Nova,
Corrales, Ouet. ALCIRA

Inventariar los puntos de
interés para el visitante
(fuentes, miradores, árboles
monumentales, cuevas, etc)
a través de Proyectos
finales de carrera o
prácticas de alumnos

Redacción de
proyectos para la
puesta en valor de
elementos de interés

Realización de taller de
educación e
interpretación ambiental
para gestores de PNM
(diseño de itinerarios
interpretativos)

Colgar en la web
municipal información
de interés sobre el
PNM (accesos,
equipamientos,
valores)

Creación de una
audioguía del paraje

Construyendo parajes

¿cómo resolver los problemas! : propuesta de soluciones

MEJORA DE LA
PREVENCIÓN DE
INCENDIOS

Implicar más a
bomberos y
vigilancia de la
CMAAUV

Vigilancia preventiva
a nivel municipal:
Información, limpieza
parcelas agrícolas,
tratamientos
selvícolas

Voluntariado
ambiental de
vigilancia de
incendios forestales.
Referencia Chullilla.
Subvención CMAAUV

Realizar convenios
Ayto-propietarios
forestales.
Coordinación entre
municipios

Construyendo parajes

¡cómo resolver los problemas! : propuesta de soluciones

DOTACIÓN DE
NUEVOS
EQUIPAMIENTOS E
INFRAESTRUCTURAS

Solicitar al Servicio de
Biodiversidad de la
CMAAUV la exposición
itinerante sobre anfibios
(aula naturaleza, semana
medio ambiente, etc)

Construyendo parajes

¡cómo resolver los problemas! : propuesta de soluciones

FALTA DE
COORDINACIÓN
ENTRE
DEPARTAMENTOS DEL
AYUNTAMIENTO

Reunión con los
departamentos de interés
del ayto (turismo, cultura,
educación, medio ambiente)
para marcar
conjuntamente las
directrices de gestión del
paraje

Construyendo parajes

¡cómo resolver los problemas! : propuesta de soluciones

FALTA DE RECURSOS
HUMANOS

Realización de Proyectos
Final de Carrera y Becarios

Prácticas formativas de
apoyo otros departamentos,
PAMER, EMCORP, INEM,
Salari Jove, Mancomunidad,
!!Europa!!

Convocar a la asistencia
técnica de la CMAAUV para
que haga una charla sobre
el PNM en la Semana del
Medio Ambiente

Construyendo parajes

¡cómo resolver los problemas! : propuesta de soluciones

CONSERVACIÓN Y
MANTENIMIENTO DEL
PNM Y DE SUS
INFRAESTRUCTURAS Y
EQUIPAMIENTOS

Mantenimiento con, PAMER,
EZOINT, EMCORP, Taller de
Empleo, etc

NOTA

En la reunión mantenida en Montixelvo, el alcalde de Pinet indicó la posibilidad de pedir un aplazamiento de las brigadas del PAMER para contratarlas en octubre- noviembre- diciembre en lugar de contratar durante los meses de verano, en los que es más problemático desarrollar trabajos forestales por el riesgo de incendio.

Construyendo parajes

¡cómo resolver los problemas! : propuesta de soluciones

COM COMENÇAR A
GESTIONAR EL PNM?
(LLAURÍ)

Creación del Consejo
de Participación

Informar en los foros de
Agenda 21 sobre la
potencialidad del PNM

Construyendo parajes

¡cómo resolver los problemas! : propuesta de soluciones

DECLARACIÓN DE
MUNICIPIO TURÍSTICO

Intercambiar
información de interés,
como la del PNM, entre
puntos de información
turística de los distintos
municipios

NOTA




En la propuesta de soluciones, la formulación de las mismas se ha realizado de modo general. Con el trabajo que desarrollemos a partir de ahora será necesario ir concretando para transformar estas propuestas en actuaciones específicas que nos ayudarán a resolver la problemática o necesidades planteadas.

Resultados por municipios

A continuación se presentan los resultados por municipio, es decir, se muestra en una tabla los problemas detectados en el Paraje, señalados por cada ayuntamiento, y las soluciones dadas por el grupo durante la dinámica.

Además se muestra la valoración dada por cada ayuntamiento cuando se le ha pedido que señale los objetivos cuya consecución se considera más importante. Esta valoración se ha realizado con puntos rojos y verdes, identificando el punto rojo objetivos muy importantes y el punto verde objetivos importantes. En el futuro esta valoración se utilizará para priorizar las actuaciones que se tracen en la hoja de ruta.



Manuel

<p>Necesidad de puesta en valor de elementos de interés en el PNM</p> 	<p>Mejora de la prevención de incendios</p> 	<p>Dotación de nuevos equipamientos e infraestructuras</p>	<p>Conservación y mantenimiento del PNM y de sus infraestructuras y equipamientos</p> 
<p>Creación de rutas entre parajes próximos</p>	<p>Implicar más a bomberos y vigilancia de la CMAAUV</p>	<p>Nuevos equipamientos para la Integración y mejora de la accesibilidad (difícil orografía)</p>	<p>Mantenimiento de infraestructuras y equipamientos del PNM con, PAMER, EZOINT, EMCORP, Taller de Empleo, etc</p>
<p>Edición de folletos divulgativos de los valores y usos (senderismo, BTT, etc) del PNM a través de P.F.C o prácticas de alumnos</p>	<p>Voluntariado ambiental de vigilancia de incendios forestales. Referencia Chulilla. Subvención CMAAUV</p>	<p>Solicitar al Servicio de Biodiversidad de la CMAAUV la exposición itinerante sobre anfibios (aula naturaleza, semana medio ambiente, etc)</p>	
<p>Inventariar los puntos de interés para el visitante (fuentes, miradores, árboles monumentales, cuevas, etc) a través de Proyectos finales de carrera o prácticas de alumnos</p>	<p>Realizar convenios Ayto-propietarios forestales. Coordinación entre municipios</p>		
<p>Redacción de proyectos para la puesta en valor de elementos de interés</p>	<p>Vigilancia preventiva a nivel municipal: Información, limpieza parcelas agrícolas, tratamientos selvícolas</p>		
<p>Estudio y recuperación didáctica de la actividad de la sal.</p>			
<p>Colgar en la web municipal información de interés sobre el PNM (accesos, equipamientos, valores)</p>			
<p>Creación de una audioguía del paraje</p>			
<p>Realización de taller de educación e interpretación ambiental para gestores de PNM (diseño de itinerarios interpretativos)</p>			

Benimodo

Necesidad de ordenación y regulación del uso público ●	Necesidad de puesta en valor de elementos de interés en el PNM ●	Dotación de nuevos equipamientos e infraestructuras	Falta de Recursos humanos ●	Conservación y mantenimiento del PNM y de sus infraestructuras y equipamientos ●	Declaración de municipio turístico
Redacción, implantación (incluyendo actuaciones de difusión) y seguimiento del <u>Plan de Uso Público</u>	Edición de folletos divulgativos de los valores y usos (senderismo, BTT, etc) del PNM a través de P.F.C o prácticas de alumnos	Solicitar al Servicio de Biodiversidad de la CMAAUV la exposición itinerante sobre anfibios (aula naturaleza, semana medio ambiente, etc)	Realización de Proyectos Final de Carrera y Becarios	Mantenimiento de infraestructuras y equipamientos del PNM con, PAMER, EZOINT, EMCORP, Taller de Empleo, etc	Intercambiar información de interés, como la del PNM, entre puntos de información turística de los distintos municipios
	Inventariar los puntos de interés para el visitante (fuentes, miradores, árboles monumentales, cuevas, etc) a través de Proyectos finales de carrera o prácticas de alumnos		Prácticas formativas de apoyo otros departamentos, PAMER, EMCORP, INEM, Salari Jove, Mancomunidad, !!Europa!!		
	Redacción de proyectos para la puesta en valor de elementos de interés		Convocar a la asistencia técnica de la CMAAUV para que haga una charla sobre el PNM en la Semana del Medio Ambiente		
	Creación de rutas entre parajes próximos				
	Colgar en la web municipal información de interés sobre el PNM (accesos, equipamientos, valores)				
	Creación de una audioguía del paraje				
	Realización de taller de educación e interpretación ambiental para gestores de PNM (diseño de itinerarios interpretativos)				

Llaurí

Necesidad de puesta en valor de elementos de interés en el PNM 	Mejora de la prevención de incendios	Dotación de nuevos equipamientos e infraestructuras 	Falta de Recursos humanos 	Cómo comenzar a gestionar el PNM 	Declaración de municipio turístico
Inventariar los puntos de interés para el visitante (fuentes, miradores, árboles monumentales, cuevas, etc) a través de Proyectos finales de carrera o prácticas de alumnos	Voluntariado ambiental de vigilancia de incendios forestales. Referencia Chulilla. Subvención CMAAUV	Solicitar al Servicio de Biodiversidad de la CMAAUV la exposición itinerante sobre anfibios (aula naturaleza, semana medio ambiente, etc)	Realización de Proyectos Final de Carrera y Becarios	Creación del Consejo de Participación	Intercambiar información de interés, como la del PNM, entre puntos de información turística de los distintos municipios
Edición de folletos divulgativos de los valores y usos (senderismo, BTT, etc) del PNM a través de P.F.C o prácticas de alumnos			Prácticas formativas de apoyo otros departamentos, PAMER, EMCORP, INEM, Salari Jove, Mancomunidad, !!Europa!!	Informar en los foros de Agenda 21 sobre la potencialidad del PNM	
Colgar en la web municipal información de interés sobre el PNM (accesos, equipamientos, valores)	Realizar convenios Ayto-propietarios forestales. Coordinación entre municipios		Convocar a la asistencia técnica de la CMAAUV para que haga una charla sobre el PNM en la Semana del Medio Ambiente		
Redacción de proyectos para la puesta en valor de elementos de interés	Vigilancia preventiva a nivel municipal: Información, limpieza parcelas agrícolas, tratamientos selvícolas				
Creación de rutas entre parajes próximos	Implicar más a bomberos y vigilancia de la CMAAUV				
Creación de una audioguía del paraje					
Realización de taller de educación e interpretación ambiental para gestores de PNM (diseño de itinerarios interpretativos)					

Alcira

Necesidad de ordenación y regulación del uso público ●	Necesidad de puesta en valor de elementos de interés en el PNM ●	Mejora de la prevención de incendios ●	Dotación de nuevos equipamientos e infraestructuras	Falta de coordinación entre departamentos del ayuntamiento	Conservación y mantenimiento del PNM y de sus infraestructuras y equipamientos ●
Redacción, implantación (incluyendo actuaciones de difusión) y seguimiento del <u>Plan de Uso Público</u>	Inventariar los puntos de interés para el visitante (fuentes, miradores, árboles monumentales, cuevas, etc) a través de Proyectos finales de carrera o prácticas de alumnos	Implicar más a bomberos y vigilancia de la CMAAUV	Solicitar al Servicio de Biodiversidad de la CMAAUV la exposición itinerante sobre anfibios (aula naturaleza, semana medio ambiente, etc)	Reunión con los departamentos de interés del ayto (turismo, cultura, educación, medio ambiente) para marcar conjuntamente las directrices de gestión del paraje	Mantenimiento de infraestructuras y equipamientos del PNM con, PAMER, EZOINT, EMCORP, Taller de Empleo, etc
	Edición de folletos divulgativos de los valores y usos (senderismo, BTT, etc) del PNM a través de P.F.C o prácticas de alumnos	Voluntariado ambiental de vigilancia de incendios forestales. (Referencia Chulilla). Subvención CMAAUV			Adecuación de infraestructuras a la normativa medioambiental
	Realización de taller de educación e interpretación ambiental para gestores de PNM (diseño de itinerarios interpretativos)	Realizar convenios Ayto-propietarios forestales. Coordinación entre municipios			
	Redacción de proyectos para la puesta en valor de elementos de interés	Vigilancia preventiva a nivel municipal: Información, limpieza parcelas agrícolas, tratamientos selvícolas			
	Colgar en la web municipal información de interés sobre el PNM (accesos, equipamientos, valores)				
	Creación de una audioguía del paraje				
	Creación de rutas entre parajes próximos				

Carcaixent

Necesidad de ordenación y regulación del uso público ●	Necesidad de puesta en valor de elementos de interés en el PNM ●	Mejora de la prevención de incendios	Dotación de nuevos equipamientos e infraestructuras ●	Falta de Recursos humanos	Conservación y mantenimiento del PNM y de sus infraestructuras y equipamientos ●
Redacción, implantación (incluyendo actuaciones de difusión) y seguimiento del Plan de Uso Público	Edición de folletos divulgativos de los valores y usos (senderismo, BTT, etc) del PNM a través de P.F.C o prácticas de alumnos	Implicar más a bomberos y vigilancia de la CMAAUV	Solicitar al Servicio de Biodiversidad de la CMAAUV la exposición itinerante sobre	Realización de Proyectos Final de Carrera y Becarios	Mantenimiento de infraestructuras y equipamientos del PNM con, PAMER, EZOINT, EMCORP, Taller de Empleo, etc
	Realización de taller de educación e interpretación ambiental para gestores de PNM (diseño de itinerarios interpretativos)	Voluntariado ambiental de vigilancia de incendios forestales. (Referencia Chulilla). Subvención CMAAUV	anfibios (aula naturaleza, semana medio ambiente, etc)	Prácticas formativas de apoyo otros departamentos, PAMER, EMCORP, INEM, Salari Jove, Mancomunidad, !!Europa!!	
	Inventariar los puntos de interés para el visitante (fuentes, miradores, árboles monumentales, cuevas, etc) a través de Proyectos finales de carrera o prácticas de alumnos	Realizar convenios Ayto-propietarios forestales. Coordinación entre municipios		Convocar a la asistencia técnica de la CMAAUV para que haga una charla sobre el PNM en la Semana del Medio Ambiente	
	Redacción de proyectos para la puesta en valor de elementos de interés	Vigilancia preventiva a nivel municipal: Información, limpieza parcelas agrícolas, tratamientos selvícolas			
	Colgar en la web municipal información de interés sobre el PNM (accesos, equipamientos, valores)				
	Creación de rutas entre parajes próximos				
	Creación de una audioguía del paraje				