

Dinámica “Construyendo Parajes”

– Encuentro Soneja. 09/03/2011

– **Asistentes** (con su número identificativo):

- ① Soneja: M^a Dolores (loulicruz@hotmail.com), Juan Ramón y Miguel Ángel (soneja_adl@gva.es)
- ② Vilafamés: Xavier (vilafames_arq@gva.es)
- ③ Burriana: Andrés (andres.lopez@burriana.es)
- ④ Puçol: Joana (joana.lopez@pucol.es) y M^a José (mjose.manyez@pucol.es)
- ⑤ Diputación Castellón: M^aAntonia (maroger@dipcas.es)

Construyendo parajes

(nube de problemas-necesidades-expectativas)

Escasez de recursos económicos procedentes de fondos públicos (subvenciones como encorp. salario joven...) SONEJA

Falta de personal e infraestructuras (SONEJA)

Desconocimiento por parte de los propietarios del terreno sobre la protección del PNM (SONEJA)

Vandalismo (sobre todo en la cartelería) (SONEJA)

Falta de revisión de la superficie catastral (no se sabe lo que está incluido en el PNM) (SONEJA)

No existe gestión en el PNM. (VILAFAMÉS)

Falta de coordinación para realizar actuaciones con el PNM limítrofe (VILAFAMÉS)

Los usos futuros del Paraje no se definen. No se tiene claro que actuaciones realizar en el PNM (VILAFAMÉS)

Necesidad de mantenimiento de las infraestructuras. Falta planificación, medios y personal (VILAFAMÉS)

Falta recursos económicos (VILAFAMÉS Y BURRIANA)

Vandalismo. El PNM está próximo al casco urbano, se destrozan carteles, etc... (BURRIANA)

Falta de control de accesos. No se puede restringir el paso a los propietarios. (BURRIANA)

Falta de comunicación y coordinación entre Administraciones local, autonómica y estatal (Ej: problemas con CHJ) (BURRIANA)

Pesca ilegal (BURRIANA)

Mantener equilibrio entre conservación del PNM y uso turístico (proximidad del PNM con el casco urbano) (PUÇOL)

Falta de sensibilización del cuidado del entorno del PNM (PUÇOL)

Acceso al PNM con medios de transporte alternativos al vehículo particular (PUÇOL)

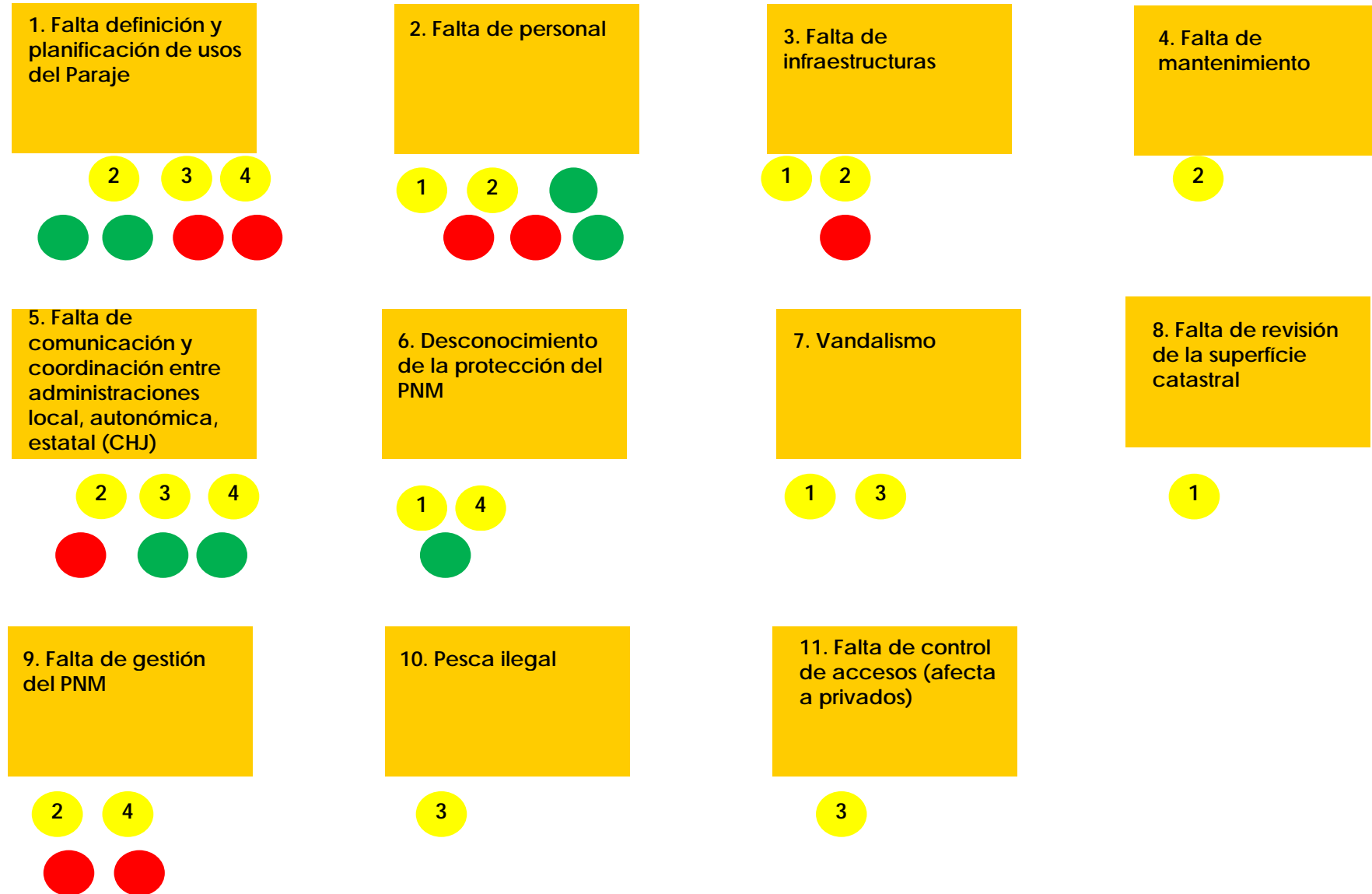
No se sabe la viabilidad de poner "Huertos urbanos" en el Paraje (PUÇOL)

Reseñas:

En la nube de problemas, la formulación de los mismos, en ocasiones, se ha presentado en forma de solución. Por ejemplo “Accesos al PNM con medios alternativos al vehículo particular...”, que sería más una propuesta. No obstante, en el presente documento se han transcrito las tarjetas tal y como se enunciaron.

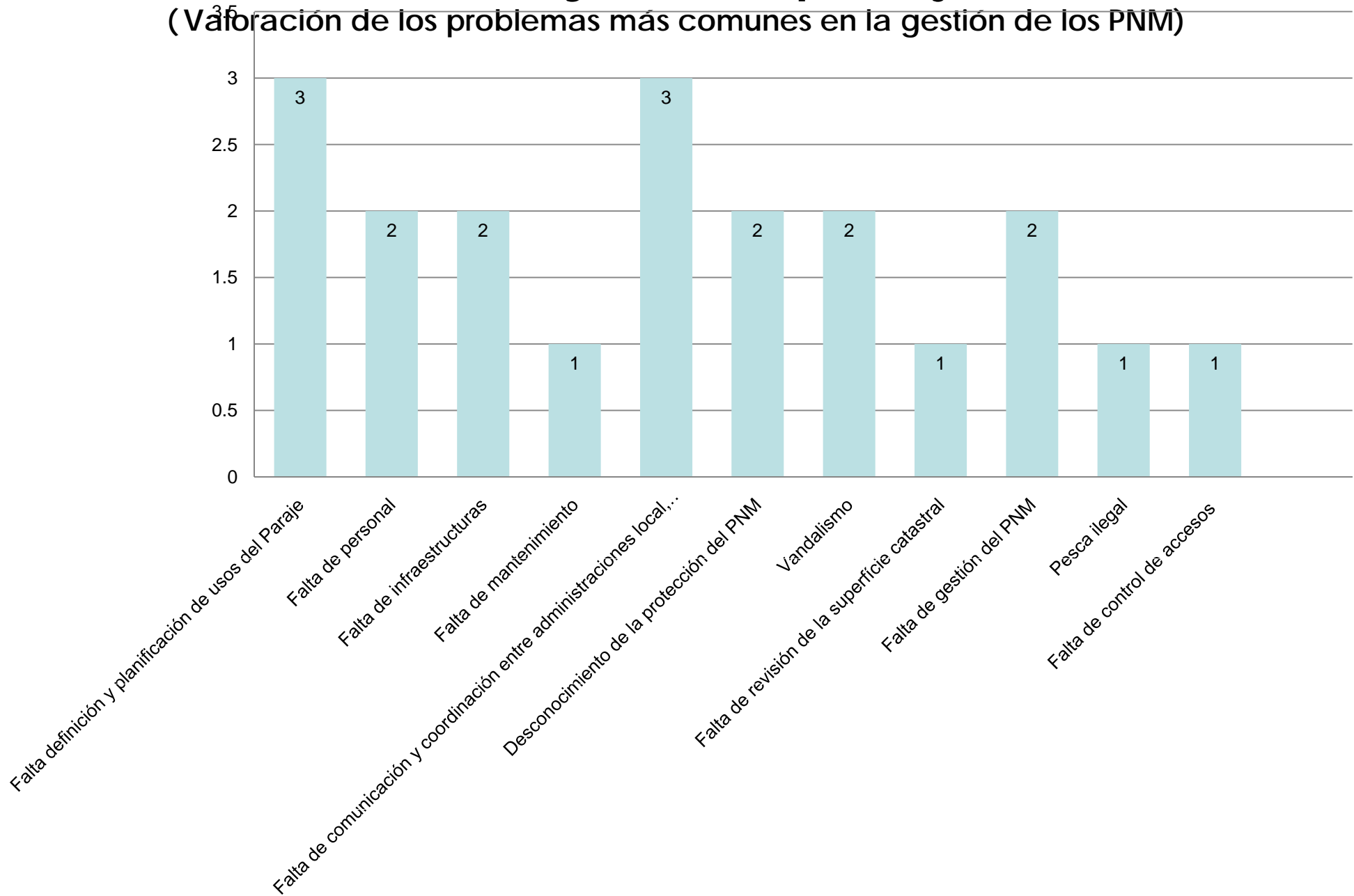
Construyendo parajes

(síntesis nube de problemas e identificación de aquellos que afectan a cada paraje)



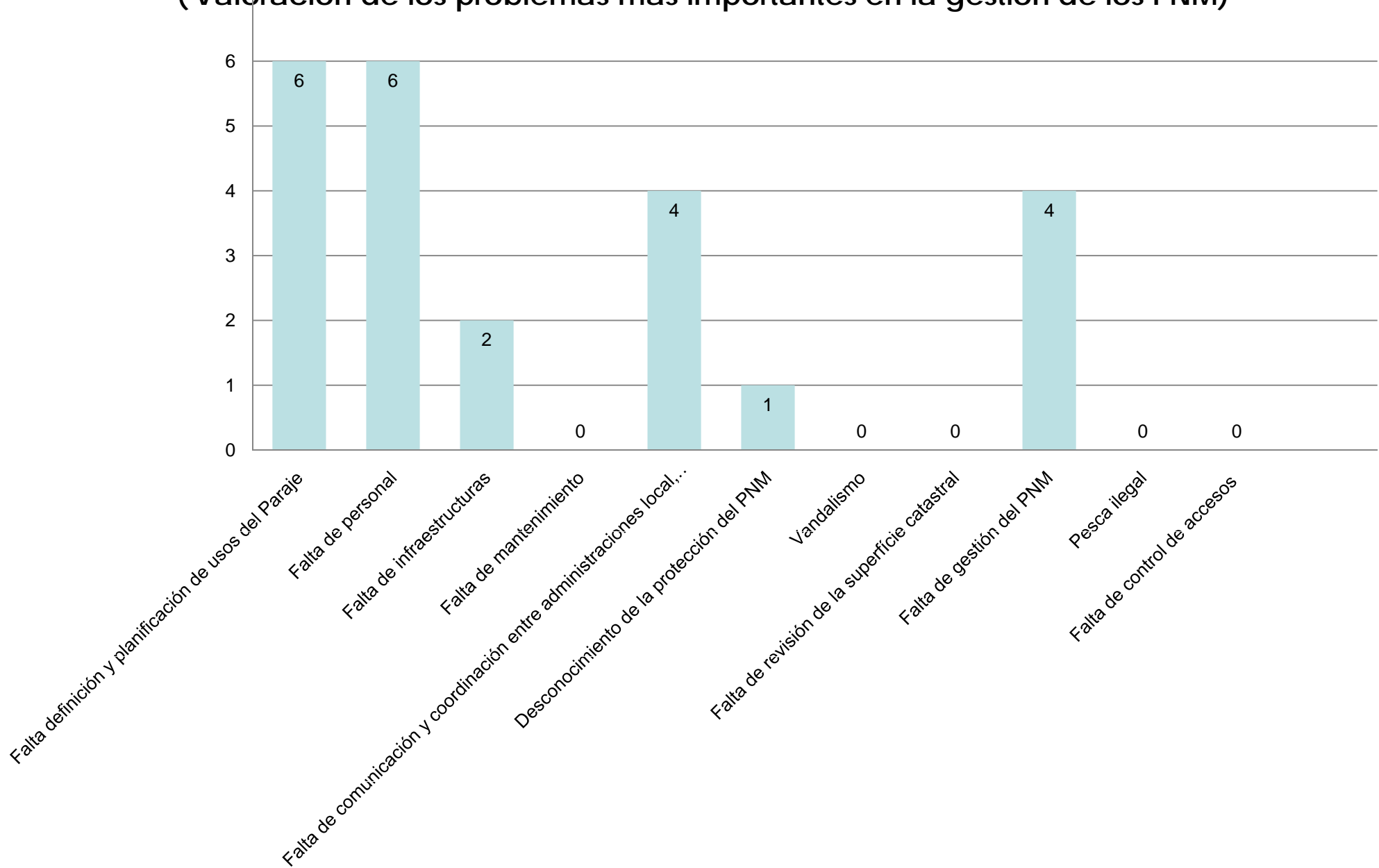
Construyendo parajes

(Valoración de los problemas más comunes en la gestión de los PNM)



Construyendo parajes

(Valoración de los problemas más importantes en la gestión de los PNM)



Construyendo parajes

(síntesis nube de problemas y su transformación a objetivos)

1. Falta definición y planificación de usos del Paraje

2. Falta de personal

3. Falta de infraestructuras

4. Falta de mantenimiento

5. Falta de comunicación y coordinación entre Administraciones

1. Definición y priorización de usos

2. Búsqueda de personal "gratuito" (para el Ayuntamiento)

3. Dotar al PNM de infraestructuras y equipamientos (para uso público)

4. Dar continuidad a las acciones de mantenimiento

5. Mejora de la comunicación y la coordinación entre Administraciones

6. Desconocimiento de la protección del PNM

7. Vandalismo

8. Falta de revisión de la superficie catastral

9. Falta de gestión del PNM

10. Pesca ilegal

11. Falta de control de accesos (afecta a privados)

6. Informar y sensibilizar (interpretación)

7. Eliminar el vandalismo

8. Revisión de la superficie catastral

9. Conseguir el consenso de la corporación local (para gestión PNM)

10. Prohibir la pesca

11. Encontrar otros sistemas de control de accesos

Construyendo parajes

¿cómo alcanzar los objetivos! : propuesta de soluciones

1. DEFINICIÓN Y PRIORIZACIÓN DE USOS

Redacción de un Plan de Uso Público, con agentes implicados

Crear el Consejo de Participación

Apoyo con convenios con Universidades, la Conselleria de Empleo, u otras instituciones para evaluación de los recursos (DAFO), o redacción del PUP

Proceso de participación interna (Reuniones en el Ayto con políticos para definir los usos del PNM y poder hacer una planificación)

Generar procesos de participación para definir los usos

Capacitar y formar a los técnicos y personal del Ayto de PNM (Formación de Diputación o talleres monográficos)

- El Ayuntamiento de Puçol comenta que la redacción del PUP la realice alumnos de la Universidad
- El Ayuntamiento de Burriana comenta que exista un modelo de PUP para pasárselo al resto de Ayuntamientos en vez de contratar a empresas.

Construyendo parajes

¡cómo alcanzar los objetivos! : propuesta de soluciones

2. BÚSQUEDA DE PERSONAL "GRATUITO" PARA EL AYUNTAMIENTO

Salario joven

Custodia del territorio

Escuela taller 1-2 años
(para menores de 25 años)

Grupo de voluntariado

Alumnos en prácticas

Promover desde CEDES
-Programas de fomento de empleo)
-PAMER actuación provincial.
- Brigadas de actuación provincial

Programas de fomento de empleo ENCORP, PAMER Y SERVEF (2 meses a jornada completa)

Tutorización desde la Diputación de Castellón de Proyectos Final de Carrera centralizados en PNMs

Colaboración con la F.U.E en trabajos de PNMs

Concesión de explotación de instalaciones (Ej: Aula de naturaleza)

* El Ayuntamiento de Soneja comenta que el problema del voluntariado es no tener las ideas de trabajo claras. Funciona bien pero para actuaciones puntuales no para darles un horario de trabajo seguido en el tiempo. Comentan que los voluntarios propusieron sus proyectos consensuados con el Ayuntamiento. Respecto al salario joven se propone la creación de un salario joven para una mancomunidad.

Construyendo parajes

¿cómo alcanzar los objetivos! : propuesta de soluciones

3. DOTAR AL PNM DE INFRAESTRUCTURAS Y EQUIPAMIENTOS

Señalización del sendero (Puçol)

Propaganda en los paneles

Subvención pública de Diputación dirigida a actuaciones (infraestructuras) en el PNM (Con PUP)

- Señalización puntos de interés.
- Mobiliario (mesas, bancos, contenedores...)
- Miradores
- Apertura de sendas

Concesión administrativa del albergue (Puçol)

- Restauración "Rocha Las Muelas" (Soneja)
- Mejorar accesibilidad discapacitados

- Creación de infraestructuras de observación.
- Zonas de aparcamiento

Fomentar "Custodia del Territorio". Protocolo de colaboración entre Avinença y Diputación. Plantear un modelo de custodia

* La Diputación de Castellón comenta la línea de subvención específica de PNM (coordinación entre Diputación y Conselleria a la hora de subvencionar actuaciones).

* El Ayuntamiento de Vilafamés comenta utilizar una señalética similar con el PNM limítrofe.

* El Ayuntamiento de Soneja comenta que para mejorar la accesibilidad al mirador del PNM, la posibilidad que proponen es la iniciativa privada. La empresa está metida en un programa de calidad (responsabilidad social corporativa)

Construyendo parajes

¡cómo alcanzar los objetivos! : propuesta de soluciones

4. DAR CONTINUIDAD A LAS ACCIONES DE MANTENIMIENTO

Programas actuaciones y coordinar con otros servicios

Brigadas de mantenimiento provinciales, comarcales, etc. (recolocar personal de Diputación)

Elaborar una ficha por cada una de las actuaciones donde se destine para personal

Creación en Conselleria y Diputación de una brigada para PNM

Programas de empleo

Crear un grupo de voluntariado

Programas de sentencias de trabajo para la Comunidad (Convenio con el Ministerio de Justicia y la Mamcomunidad)

- El Ayuntamiento de Soneja comenta que en los programas de sentencia de trabajos para la comunidad, normalmente es gente del pueblo que tiene que cumplir una condena. Si son menores de edad es para hacer tareas administrativas y si son mayores de edad para mantenimiento. En el Ayuntamiento tienen un persona encargada de este gente
- El Ayuntamiento de Vilafamés comenta que los bomberos realicen sus prácticas en el mantenimiento del Paraje.

Construyendo parajes

¿cómo alcanzar los objetivos! : propuesta de soluciones

5. MEJORA DE LA COMUNICACIÓN Y COORDINACIÓN ENTRE ADMINISTRACIONES

Dirigirse a una oficina única

Establecer una mesa de diálogo entre PNM^s limítrofes para realizar acciones conjuntas y crear una figura de coordinación entre ellos (VILAFAMÉS)

Creación de una red de interlocutores a nivel provincial, autonómico y estatal

-Formalizar Protocolos
-Crear Comisiones Técnicas "inter-administraciones"

•El Ayuntamiento de Soneja comenta que se hecha en falta el compromiso de las Administraciones para acudir a las reuniones del Consejo de Participación.

Construyendo parajes

¡cómo alcanzar los objetivos! : propuesta de soluciones

6. INFORMAR Y SENSIBILIZAR (INTERPRETACIÓN)

Campañas informativas dirigida a la población de 10-16 años

Realización de visitas guiadas, edición de material del PNM, jornadas de participación en actuaciones en el PNM (Ej: Repoblación)

Elaboración de folletos tipo a cargo de la Diputación (que se encarguen del maquetado e imprenta)

Carteles aviso de zona protegida (coto de caza). (SONEJA)

Utilización de las redes sociales e innovación y comunicación

Con el "Patronato de Turismo":

- Guía de PNM a nivel provincial.
- Audiovisuales y exposiciones.
- Prensa /TV local
- Concursos escolares

Sistemas de gestión/ mantenimiento de una "marca" (como la bandera azul de Q de calidad turística)

- El Ayuntamiento de Soneja comenta que ha realizado dos guías para el colegio. Cuando tienen visitas de escolares les ofrecen la guía y hacen la visita al Paraje.
- El Ayuntamiento de Soneja dice que en el Consejo de Participación están representados los cazadores; y que se les informa de todo lo que se va a hacer en el Paraje (ej: ruta cicloturista, o sobre las batidas...)
- El Ayuntamiento de Puçol comenta el tema de las marcas. Ej: la bandera azul, la Q de calidad turística...Propone la creación de una marca para Parajes Naturales Municipales.

Construyendo parajes

¡cómo alcanzar los objetivos! : propuesta de soluciones

7. ELIMINAR EL
VANDALISMO

Campañas informativas

Charlas con escolares,
institutos, etc.
(MOTIVACIÓN)

Trabajo social en el
propio PNM (de los
vándalos)

Construyendo parajes

¡cómo alcanzar los objetivos! : propuesta de soluciones

8. REVISIÓN DE LA
SUPERFICIE
CATASTRAL

Hablar con la
gerencia territorial
de catastro

Construyendo parajes

¿cómo alcanzar los objetivos! : propuesta de soluciones

9. CONSEGUIR EL
CONSENSO DE LA
CORPORACIÓN
LOCAL (para gestión
municipal)

Informar sobre
potencialidades del PNM
(medioambientales,
culturales...) como
elemento de desarrollo
local

Mesas de portavoces a
nivel local y en relación
medioambiental.
Coordinación interna
entre varios
departamentos del Ayto

- El Ayuntamiento de Vilafamés comenta de inculcar a nivel político la visión de que el PNM puede contribuir al desarrollo local del municipio, y que vean así los beneficios que puede aportar el Paraje. El Ayuntamiento de Vilafamés y Soneja comentan que la declaración del PNM se hizo inicialmente para evitar la posible apertura de canteras en la zona.
- El Ayuntamiento de Burriana comenta que la Junta de Portavoces les funciona bien. Ej: En la ordenanza de uso y gestión de la playa se pusieron todos de acuerdo. De esa forma también saben lo que realiza cada departamento del Ayuntamiento (Coordinación interna)

Construyendo parajes

¿cómo alcanzar los objetivos! : propuesta de soluciones

10. PROHIBIR LA
PESCA

La Conselleria de Medio
Ambiente, SERVEF, etc...
para habilitar gente que
vigile el PNM

•El Ayuntamiento de Burriana comenta que la pesca furtiva genera un problema en el PNM y que va el SEPRONA a veces para vigilar . Se intentó hacer un coto pero no se ponen de acuerdo con ecologistas...

Construyendo parajes

¡cómo alcanzar los objetivos! : propuesta de soluciones

11. ENCONTRAR
OTROS SISTEMAS DE
CONTROL DE
ACCESOS

NOTA





En la propuesta de soluciones, la formulación de las mismas se ha realizado de modo general. Con el trabajo que desarrollemos a partir de ahora será necesario ir concretando para transformar estas propuestas en actuaciones específicas que nos ayudarán a resolver la problemática o necesidades planteadas.

Resultados por municipios

A continuación se presentan los resultados por municipio, es decir, se muestra en una tabla los problemas detectados en el Paraje, señalados por cada ayuntamiento, y las soluciones dadas por el grupo durante la dinámica.

Además se muestra la valoración dada por cada ayuntamiento cuando se le ha pedido que señale los objetivos cuya consecución se considera más importante. Esta valoración se ha realizado con puntos rojos y verdes, identificando el punto rojo objetivos muy importantes y el punto verde objetivos importantes. En el futuro esta valoración se utilizará para priorizar las actuaciones que se tracen en la hoja de ruta.


Soneja

BÚSQUEDA DE PERSONAL "GRATUITO" PARA EL AYUNTAMIENTO  	DOTAR AL PNM DE INFRAESTRUCTURAS Y EQUIPAMIENTOS 	INFORMAR Y SENSIBILIZAR (INTERPRETACIÓN) 	ELIMINAR EL VANDALISMO	REVISIÓN DE LA SUPERFICIE CATASTRAL
Salario joven	Señalización del sendero (Puçol)	Campañas informativas dirigida a la población de 10-16 años	Campañas informativas	Hablar con la gerencia territorial de catastro
Escuela taller 1-2 años (para menores de 25 años)	Subvención pública de Diputación dirigida a actuaciones (infraestructuras) en el PNM (Con PUP)	Realización de visitas guiadas, edición de material del PNM, jornadas de participación en actuaciones en el PNM (Ej: Repoblación)	Charlas con escolares, institutos, etc. (MOTIVACIÓN)	
Programas de fomento de empleo ENCORP, PAMER Y SERVEF (2 meses a jornada completa)	Señalización de puntos de interés. Mobiliario (mesas, bancos, contenedores, ...). Miradores. Apertura de sendas	Elaboración de folletos tipo a cargo de la Diputación (que se encarguen del maquetado e imprenta)	Trabajo social en el propio PNM (de los vándalos)	
Grupo de voluntariado	Creación de infraestructuras de observación. Zonas de aparcamiento	Carteles aviso de zona protegida (coto de caza). (SONEJA)		
Tutorización desde la Diputación de Castellón de Proyectos Final de Carrera centralizados en PNM	Propaganda en los paneles	Utilización de las redes sociales e innovación y comunicación		
Alumnos en prácticas	Concesión administrativa del albergue (Puçol)	Sistemas de gestión/ mantenimiento de una "marca" (como la bandera azul de Q de calidad turística)		
Colaboración con la F.U.E en trabajos de PNM	Fomentar "Custodia del Territorio". Protocolo de colaboración entre Avença y Diputación. Plantear un modelo de custodia	Con el Patronato de Turismo: 1. Guía de PNM a nivel provincial 2. Audiovisuales y exposiciones 3. Prensa/TV local 4. Concursos escolares.		
Concesión de explotación de instalaciones (Ej: Aula de naturaleza)	Restauración "Rocha de las Muelas" (Soneja). Mejorar accesibilidad a discapacitados			
Custodia del territorio				
Promover desde CEDES: 1. Programas de fomento de empleo 2. Pamer actuación provincial 3. Brigadas de actuación provincial				

Vilafamés

DEFINICIÓN Y PRIORIZACIÓN DE USOS ●	BÚSQUEDA DE PERSONAL "GRATUITO" PARA EL AYUNTAMIENTO ●	DOTAR AL PNM DE INFRAESTRUCTURAS Y EQUIPAMIENTOS	DAR CONTINUIDAD A LAS ACCIONES DE MANTENIMIENTO	MEJORA DE LA COMUNICACIÓN Y COORDINACIÓN ENTRE ADMINISTRACIONES ●	CONSEGUIR EL CONSENSO DE LA CORPORACIÓN LOCAL (para gestión municipal) ●
Redacción de un Plan de Uso Público, con agentes implicados	Salario joven	Señalización del sendero (Puçol)	Programas actuaciones y coordinar con otros servicios	Dirigirse a una oficina única	Informar sobre potencialidades del PNM (medioambientales, culturales...) como elemento de desarrollo local
Crear el Consejo de Participación	Escuela taller 1-2 años (para menores de 25 años)	Subvención pública de Diputación dirigida a actuaciones (infraestructuras) en el PNM (Con PUP)	Brigadas de mantenimiento provinciales, comarcales, etc. (recolocar personal de Diputación)	Establecer una mesa de diálogo entre PNM's limítrofes para realizar acciones conjuntas y crear una figura de coordinación entre ellos (VILAFAMÉS)	Mesas de portavoces a nivel local y en relación medioambiental. Coordinación interna entre varios departamentos del Ayto
Apoyo con convenios con Universidades, la Conselleria de Empleo, u otras instituciones para evaluación de los recursos (DAFO), o redacción del PUP	Programas de fomento de empleo ENCORP, PAMER Y SERVEF (2 meses a jornada completa)	Señalización de puntos de interés. Mobiliario (mesas, bancos, contenedores, ...). Miradores. Apertura de sendas	Elaborar una ficha por cada una de las actuaciones donde se destine para personal	Creación de una red de interlocutores a nivel provincial, autonómico y estatal	
Proceso de participación interna (Reuniones en el Ayto con políticos para definir los usos del PNM y poder hacer una planificación)	Grupo de voluntariado	Creación de infraestructuras de observación. Zonas de aparcamiento	Creación en Conselleria y Diputación de una brigada para PNM's	Formalizar Protocolos. Crear Comisiones Técnicas "Inter-Administraciones"	
Generar procesos de participación para definir los usos	Tutorización desde la Diputación de Castellón de Proyectos Final de Carrera centralizados en PNM's	Propaganda en los paneles	Programas de empleo		
Capacitar y formar a los técnicos y personal del Ayto de PNM (Formación de Diputación o talleres monográficos)	Alumnos en prácticas	Concesión administrativa del albergue (Puçol)	Crear un grupo de voluntariado		
	Colaboración con la F.U.E en trabajos de PNM's	Fomentar "Custodia del Territorio". Protocolo de colaboración entre Avenença y Diputación. Plantear un modelo de custodia	Programas de sentencias de trabajo para la Comunidad (Convenio con el Ministerio de Justicia y la Mamcomunidad)		
	Concesión de explotación de instalaciones (Ej: Aula de naturaleza)	Restauración "Rocha de las Muelas" (Soneja). Mejorar accesibilidad a discapacitados			
	Custodia del territorio				
	Promover desde CEDES: 1. Programas de fomento de empleo 2. Pamer actuación provincial 3. Brigadas de actuación provincial				

Burriana

DEFINICIÓN Y PRIORIZACIÓN DE USOS	MEJORA DE LA COMUNICACIÓN Y COORDINACIÓN ENTRE ADMINISTRACIONES 	ELIMINAR EL VANDALISMO	PROHIBIR LA PESCA	ENCONTRAR OTROS SISTEMAS DE CONTROL DE ACCESOS
Redacción de un Plan de Uso Público, con agentes implicados	Dirigirse a una oficina única	Campañas informativas	La Conselleria de Medio Ambiente, SERVEF, etc... para habilitar gente que vigile el PNM	
Crear el Consejo de Participación	Establecer una mesa de diálogo entre PNM's limítrofes para realizar acciones conjuntas y crear una figura de coordinación entre ellos (VILAFAMÉS)	Charlas con escolares, institutos, etc. (MOTIVACIÓN)		
Apoyo con convenios con Universidades, la Conselleria de Empleo, u otras instituciones para evaluación de los recursos (DAFO), o redacción del PUP	Creación de una red de interlocutores a nivel provincial, autonómico y estatal	Trabajo social en el propio PNM (de los vándalos)		
Proceso de participación interna (Reuniones en el Ayto con políticos para definir los usos del PNM y poder hacer una planificación)	Formalizar Protocolos. Crear Comisiones Técnicas "Inter-Administraciones"			
Generar procesos de participación para definir los usos				
Capacitar y formar a los técnicos y personal del Ayto de PNM (Formación de Diputación o talleres monográficos)				

Puçol

DEFINICIÓN Y PRIORIZACIÓN DE USOS ● ●	MEJORA DE LA COMUNICACIÓN Y COORDINACIÓN ENTRE ADMINISTRACIONES ●	INFORMAR Y SENSIBILIZAR (INTERPRETACIÓN)	CONSEGUIR EL CONSENSO DE LA CORPORACIÓN LOCAL (para gestión municipal) ●
Redacción de un Plan de Uso Público, con agentes implicados	Dirigirse a una oficina única	Campañas informativas dirigida a la población de 10-16 años	Informar sobre potencialidades del PNM (medioambientales, culturales...) como elemento de desarrollo local
Crear el Consejo de Participación	Establecer una mesa de diálogo entre PNM limitrofes para realizar acciones conjuntas y crear una figura de coordinación entre ellos (VILAFAMÉS)	Realización de visitas guiadas, edición de material del PNM, jornadas de participación en actuaciones en el PNM (Ej: Repoblación)	Mesas de portavoces a nivel local y en relación medioambiental. Coordinación interna entre varios departamentos del Ayto
Apoyo con convenios con Universidades, la Conselleria de Empleo, u otras instituciones para evaluación de los recursos (DAFO), o redacción del PUP	Creación de una red de interlocutores a nivel provincial, autonómico y estatal	Elaboración de folletos tipo a cargo de la Diputación (que se encarguen del maquetado e imprenta)	
Proceso de participación interna (Reuniones en el Ayto con políticos para definir los usos del PNM y poder hacer una planificación)	Formalizar Protocolos. Crear Comisiones Técnicas "Inter-Administraciones"	Carteles aviso de zona protegida (coto de caza). (SONEJA)	
Generar procesos de participación para definir los usos		Utilización de las redes sociales e innovación y comunicación	
Capacitar y formar a los técnicos y personal del Ayto de PNM (Formación de Diputación o talleres monográficos)		Sistemas de gestión/ mantenimiento de una "marca" (como la bandera azul de Q de calidad turística)	
		Con el Patronato de Turismo: 1. Guía de PNM a nivel provincial 2. Audiovisuales y exposiciones 3. Prensa/TV local 4. Concursos escolares.	